



وزارت کشور
استانداری کردستان
معاونت برنامه ریزی

سرشماری عمومی نفوس و مسکن سال ۱۳۹۰

فرهنگ آبادیهای

استان کردستان

- عنوان: فرهنگ آبادی های استان کردستان سال ۱۳۹۰
- ناشر: دفتر آمار و اطلاعات و GIS استانداری کردستان
- تاریخ انتشار: چاپ اول، زمستان ۹۲
- شمار: ۱۰۰ نسخه
- مدیر اجرایی: مسعود سالمی بوکانی
- تهیه کنندگان: نادر صمدیان ، رامین حیدری ، کاوه باباجانی ، محمد محمودی ، محمد شریفی
- نقشه: رامین حیدری
- مشخصات ظاهری: ۴۷۵ص: نقشه، جدول، نمودار؛

- استان کردستان - سنندج- بلوار پاسداران سه راه انتظام-ساختمان شماره ۲ استانداری کردستان - دفتر آمار و اطلاعات و GIS
- تلفن ۰۸۷۱-۶۶۶۶۱۹۵ دورنگار ۰۸۷۱-۶۶۶۶۱۹۴
- امور اجرایی چاپ
- سایت استانداری کردستان www.ostan-kd.ir

نشانه های نشریه

* به دلیل حفظ محرمانگی، رقم قابل انتشار نیست
• آبادی خالی از سکنه می باشد

- اختلاف در سرجمع ها به علت وجود آبادی های ۳ خانوار کمتر (*) می باشد
- ارقام درج شده در سطر سرجمع ها (دهستان و بخش و شهرستان) جمع تعداد کد ۱ مربوط به آن ستون می باشد
- اختلاف بین جمع گروه های سنی و جمعیت کل مربوط به سن اظهار نشده می باشد

پیشگفتار

نقش و جایگاه آمار و اهمیت وجود آماری صحیح و قابل اعتماد در راستای برنامه‌ریزی‌های اقتصادی و اجتماعی بر هیچ کس پوشیده نیست و بدون شک یکی از نیازهای اساسی برنامه ریزان و تصمیم‌گیران وجود تصویری واقعی از ابعاد مختلف جامعه است. این مسأله با گسترش جوامع بشری و همچنین پیچیده‌تر شدن نیازها و خواسته‌های انسان‌ها در ابعاد فرهنگی، اجتماعی، اقتصادی، سیاسی و ... رنگ و بوی دیگری به خود گرفته و جایگاه ویژه‌ای را به خود اختصاص داده است. امروزه که لزوم حرکت در جهت توسعه پایدار به عنوان یک اصل انکارناپذیر در میان تمامی کشورهای جهان پذیرفته شده و بر این اساس الگوهای مناسب برنامه‌ریزی تهیه و تدوین گردیده است، نقش و اهمیت آمارهای صحیح و بهنگام بیش از پیش آشکار شده بطوریکه موفقیت برنامه‌های توسعه اقتصادی - اجتماعی در همه جوامع، بستگی به کیفیت آمار و اطلاعات موجود در آن جامعه دارد. انواع سرشماری‌ها و به خصوص سرشماری عمومی نفوس و مسکن یکی از مهمترین روش‌های تهیه آمار است که از دیر باز مورد توجه دولتمردان و تصمیم‌گیران بوده است.

سرشماری با ارایه یک تصویر کلی از اندازه، ساختار و ویژگی‌های جامعه یکی از منابع اصلی برنامه‌ریزی در زمینه‌های اقتصادی، اجتماعی و فرهنگی به شمار آمده و با ترسیم وضعیت موجود، آگاهی‌های لازم برای تهیه برنامه‌های توسعه را در اختیار سیاستگذاران، برنامه‌ریزان و مسؤولان کشور قرار می‌دهد. همچنین سرشماری عمومی نفوس و مسکن، با ارائه چارچوب‌های آماری لازم برای اجرای طرح‌های آماری نمونه‌ای در حوزه‌های مربوط به جمعیت و خانوار، یکی از ارکان اصلی و زیربنایی نظام آماری کشور محسوب می‌گردد.

اولین سرشماری عمومی نفوس و مسکن در سال ۱۳۳۵ به وسیله اداره آمار عمومی و سرشماری‌های بعدی در سال‌های ۱۳۴۵، ۱۳۵۵، ۱۳۶۵، ۱۳۷۵ و ۱۳۸۵ به وسیله مرکز آمار ایران انجام شد. از سال ۱۳۳۵ تا ۱۳۸۵، سرشماری عمومی نفوس و مسکن در ایران به موجب قانون هر ده سال یک‌بار اجرا شده است. در سال ۱۳۸۶ بر اساس مصوبه‌ی هیئت وزیران^۱ فاصله‌ی زمانی اجرای سرشماری‌های عمومی نفوس و مسکن از ده سال به پنج سال کاهش یافت. در همین راستا سرشماری ۱۳۹۰، هفتمین سرشماری عمومی نفوس و مسکن کشور است که در تاریخ دوم آبان ۱۳۹۰ در سراسر کشور به اجرا در آمد.

سرشماری ۱۳۹۰ با استفاده از جدیدترین دستاوردهای علمی و فنی و بهره‌گیری از تجارب بین‌المللی، آخرین استانداردها و توصیه‌های مراجع آماری بین‌المللی و حدود نیم قرن تجربه آمارگیری و شش دوره سرشماری توسط متخصصان مرکز آمار ایران طراحی شده است. در عملیات میدانی این سرشماری با استفاده از چهار فرم تفصیلی، اطلاعات ۶۰ قلم آماری در خصوص ویژگی‌های جمعیت و مسکن و ۷۷ قلم اطلاعاتی در خصوص ویژگی‌های آبادی‌های کشور به صورت تمام‌شماری گردآوری شده است.

سرشماری ۱۳۹۰ نسبت به سرشماری‌های گذشته دارای تفاوت‌هایی است. در این سرشماری علاوه بر پرسش درباره موضوعات پایه‌ای در حوزه‌ی جمعیت، خانوار و مسکن، موضوعات جدیدی همچون «شماره ملی»، «استفاده از اینترنت» (در سطح افراد)، «بهره‌برداری کشاورزی خانوار» و «واقعه فوت در خانوار» مورد بررسی و اندازه‌گیری قرار گرفته است. در این سرشماری شاهد تحول در شیوه گردآوری داده‌ها از شکل متعارف یعنی استفاده از فرم‌های کاغذی به شیوه‌های پیشرفته‌تر بودیم. در این رویداد بزرگ ملی و آماری برای نخستین بار گردآوری اطلاعات در سه حوزه آماری واقع در استان‌های تهران، البرز و گیلان با استفاده از دستیار رقومی شخصی (PDA) انجام گرفت که هدف از آن کسب آمادگی برای انجام سرشماری‌های آینده با این روش بوده است.

بدین ترتیب نتایج این سرشماری در قالب دوازده نشریه که شامل ، یک عنوان فرهنگ آبادیهای کردستان و همچنین یک عنوان نشریه نتایج تفصیلی استان کردستان و ۱۰ نشریه نتایج تفصیلی به تفکیک شهرستانهای استان به صورت مکتوب منتشر می‌شود.

همگام با توسعه فناوری اطلاعات و ارتباطات و به منظور تسهیل دسترسی عموم به اطلاعات ارزشمند سرشماری عمومی نفوس و مسکن ۱۳۹۰، نسخه الکترونیکی تمامی نشریات مزبور از طریق سایت استانداری www.ostan-kd.ir در دسترس عموم کاربران قرار دارد.

همکاری ارزنده مردم شریف ایران و همراهی مؤثر ادارات ، سازمان‌ها و نهادهای شرکت‌کننده به‌طور قطع، نقشی اساسی در اجرای موفق سرشماری داشته است. بدین وسیله استانداری کردستان مراتب سپاس خود را به محضر مردم شریف کردستان و تمامی افراد و سازمان‌هایی که در اجرای سرشماری مشارکت داشته‌اند، تقدیم می‌دارد. امید می‌رود که صاحب‌نظران و اساتید ارجمند با ارائه پیشنهادات و انتقادات ما را در هرچه پربار تر نمودن انتشار نشریات یاری فرمایند.

ارسال از هاری
معاون برنامه ریزی استانداری

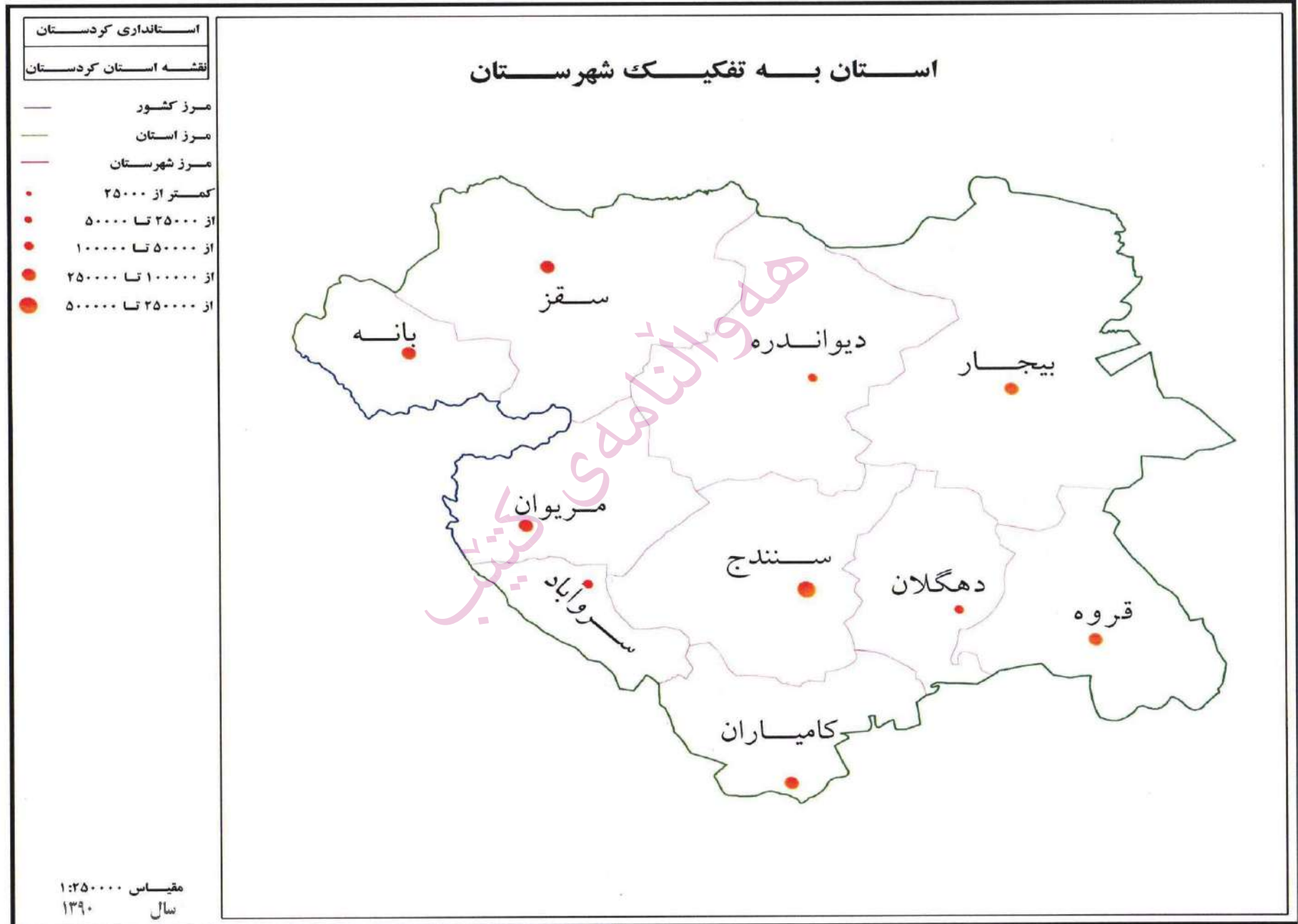
هه و النامه ی کتبر

فهرست مندرجات

صفحه

عنوان

۷	تعاریف و مفاهیم
۱۲	شاخص‌های به کار رفته در این نشریه
۱۴	گزیده یافته‌ها
۲۰	شهرستان بانه
۶۹	شهرستان بیجار
۱۳۲	شهرستان سقز
۲۰۲	شهرستان سنندج
۲۵۱	شهرستان قروه
۲۹۳	شهرستان مریوان
۳۳۵	شهرستان دیواندره
۳۸۴	شهرستان کامیاران
۴۲۶	شهرستان سروآباد
۴۵۳	شهرستان دهگلان



تعاریف و مفاهیم

جمعیت و خانوار

جمعیت (جامعه مورد سرشماری)

اعضای همه خانوارهای معمولی ساکن، مؤسسه‌ای و گروهی که اقامتگاه معمولی آنان در زمان سرشماری در ایران قرار دارد و نیز اعضای تمامی خانوارهای معمولی غیرساکن کشور، جامعه مورد سرشماری را تشکیل می‌دهند. اعضای هیئت‌های سیاسی و سفارتخانه‌های خارجی در ایران و افراد خانوار آنان جزو جامعه مورد سرشماری محسوب نمی‌شوند، اما ایرانیان عضو هیئت‌های سیاسی و سفارتخانه‌های ایران در خارج از کشور و افراد خانوار آنان، جزو جامعه مورد سرشماری به حساب می‌آیند.

خانوار معمولی

خانوار معمولی از چند نفر تشکیل می‌شود که با هم در یک اقامتگاه زندگی می‌کنند، با یکدیگر هم خرج هستند و معمولاً با هم غذا می‌خورند. در مواردی خانوار معمولی می‌تواند یک نفره باشد.

خانوار معمولی ساکن

خانواری که در اقامتگاه ثابت (مکان‌های محل سکونت ساخته شده از مصالح سخت و نیز چادر ثابت، آلونک، کپر و ...) سکونت دارد، "خانوار معمولی ساکن" نامیده می‌شود.

خانوار معمولی غیر ساکن

خانواری که در زمان سرشماری در اقامتگاه ثابتی سکونت ندارد، "خانوار معمولی غیرساکن" نامیده می‌شود. این دسته از خانوارها سه گروه زیر را در بر می‌گیرد:

- ۱ - خانوارهایی که در زمان سرشماری در کوچ به سر می‌برند و یا در خارج شهرها و آبادی‌ها در سرپناه قابل حمل زندگی می‌کنند.
- ۲ - خانوارهایی که در محل ثابتی زندگی نمی‌کنند و به طور مداوم محل زندگی خود را تغییر می‌دهند، مانند گولی‌ها.
- ۳ - خانوارهایی که محل زندگی مشخصی ندارند و شب‌ها معمولاً در پارک‌ها، خرابه‌ها، زیرپل‌ها و ... بیتونه می‌کنند.

خانوار گروهی

مجموعه افرادی که تمام یا اغلب آنان به دلیل دارا بودن شرایط خاص (به‌طور عمده داشتن ویژگی مشترک) اقامتگاه مشترکی را برای سکونت خود انتخاب کرده‌اند و به‌طور مشترک امور زندگی در آن اقامتگاه را اداره می‌کنند خانوار گروهی نامیده می‌شود.

خانوار مؤسسه‌ای

مجموع افرادی که به دلیل داشتن هدف یا ویژگی‌های مشترک با هم در یک مؤسسه زندگی می‌کنند و آن مؤسسه بنا بر مجوز یا براساس مقررات و ضوابط معینی مسئولیت اسکان (ارائه محل سکونت همراه با خدمات و تسهیلات) آن‌ها را بر عهده دارد، خانوار مؤسسه‌ای نامیده می‌شود. نمونه‌های مشخصی از خانوارهای مؤسسه‌ای عبارتند از: پادگان‌ها و پاسگاه‌های نظامی و انتظامی، خوابگاه‌های دانشجویی که تحت مدیریت یکی از دانشگاه‌ها اداره می‌شود بجز خوابگاه‌های متأهلین، آسایشگاه‌های روانی و ...

اقامتگاه معمولی

اقامتگاه معمولی خانوار، محلی است که خانوار در زمان سرشماری در آن جا زندگی می کند، مشروط بر این که اقامتگاه دیگری نداشته باشد. اقامتگاه معمولی آن دسته از خانوارهای معمولی ساکن که در زمان سرشماری بیش از یک اقامتگاه دارند، محلی است که بیشترین مدت سال را در آن جا به سر می برند.

شهر (نقطه شهری)

منظور از شهر، هر یک از نقاط جغرافیایی است که دارای شهرداری باشد.

آبادی (نقطه روستایی)

آبادی محدوده‌ای است واقع در یک دهستان، با محدوده ثابتی یا عرفی مستقل و خارج از محدوده شهرها یا آبادی دیگر که به دلیل وجود فعالیت انسان در تمام یا بخشی از آن، قابل تشخیص و معمولاً دارای نام خاصی است. آبادی یک نقطه جغرافیایی محسوب می شود و شامل اراضی کشاورزی و یا غیر کشاورزی و اماکن محل فعالیت یا سکونت انسان است. آبادی ممکن است یک ده، یک مزرعه، یک مکان، یک معدن و امثال آن باشد.

جمعیت ساکن در نقاط شهری

منظور از جمعیت ساکن در نقاط شهری در هر یک از محدوده‌های بخش، شهرستان، استان یا کشور، جمعیت تمامی شهرهایی است که در همان محدوده قرار دارد و جمعیت هر شهر، عبارت است از مجموع تعداد اعضای همه خانوارهای معمولی ساکن، مؤسسه‌ای و گروهی که اقامتگاه معمولی آنان در زمان سرشماری در آن شهر واقع است.

جمعیت ساکن در نقاط روستایی

منظور از جمعیت ساکن در نقاط روستایی در هر یک از محدوده‌های دهستان، بخش، شهرستان، استان یا کشور، جمعیت تمامی آبادی‌هایی است که در همان محدوده قرار دارد و جمعیت هر آبادی، عبارت است از مجموع تعداد اعضای همه خانوارهای معمولی ساکن، مؤسسه‌ای و گروهی که اقامتگاه معمولی آنان در زمان سرشماری در آن آبادی واقع است.

جمعیت غیر ساکن

منظور از جمعیت غیر ساکن در هر یک از محدوده‌های شهرستان، استان یا کشور، جمعیت تمامی خانوارهای معمولی غیر ساکنی است که در همان محدوده سرشماری شده‌اند.

سرپرست خانوار

منظور از سرپرست خانوار، عضوی از خانوار است که سایر اعضا او را به این عنوان می شناسند. لازم به ذکر است سرپرست خانوار عضوی از خانوار است که معمولاً مسئولیت تامین تمام یا بخش عمده‌ای از هزینه‌های خانوار یا تصمیم‌گیری در مورد آن را بر عهده دارد.

سرپرست خانوار لزوماً مسن‌ترین عضو خانوار نیست و می تواند زن یا مرد باشد و معمولاً بیش از ده سال سن دارد. بدیهی است که در خانوار یک نفره، تنها عضو خانوار سرپرست خانوار محسوب می شود.

سن

منظور از سن، تعداد سال‌های کاملی است که از زمان تولد فرد گذشته است.

سواد و تحصیلات

در حال تحصیل

فردی در حال تحصیل محسوب می‌شود که طبق برنامه‌های آموزش رسمی کشور جمهوری اسلامی ایران به تحصیل مشغول باشد. طلاب حوزه‌های علمیه، سوادآموزان نهضت سوادآموزی و افرادی که در خارج از کشور به تحصیل اشتغال دارند، نیز در حال تحصیل محسوب می‌شوند.

باسواد

افرادی که می‌توانند به فارسی یا هر زبان دیگری متن ساده‌ای را بخوانند و بنویسند خواه مدرک رسمی داشته یا نداشته باشند، باسواد محسوب می‌شوند. همه محصلان از جمله نوآموزان سال اول ابتدایی و سوادآموزان نهضت سوادآموزی نیز باسواد به حساب می‌آیند.

فعالیت

کار

کار، آن دسته از فعالیت‌های اقتصادی (فکری یا بدنی) است که به منظور کسب درآمد (نقدی یا غیرنقدی) انجام شود و هدف آن تولید کالا یا ارائه خدمت باشد. فعالیت افراد زیر نیز به عنوان مصادیق کار محسوب می‌شود:

- افرادی که بدون دریافت مزد در کسب و کار یکی از اعضای خانوار خود که با وی نسبت خویشاوندی دارند کار می‌کنند (کارکنان فامیلی بدون مزد).
- افرادی که در حال انجام خدمت وظیفه هستند.
- افرادی که خدمت در بسیج شغل آنان محسوب می‌شود و از این بابت مزد و حقوق دریافت می‌کنند.
- افرادی که به منظور کسب درآمد یا سود در محل سکونت کارهای خدماتی یا تولیدی نظیر قالببافی، خیاطی، آرایشگری، تایپ، تدریس خصوصی، تعمیر وسایل برقی، نگهداری از کودک یا فرد سالخورده و ... انجام می‌دهند.
- افرادی که برای تولید کالاهای با دوام به فعالیت‌هایی نظیر قالببافی، گلیم‌بافی، حصیربافی، خیاطی و ... برای مصرف خود یا خانوار خود مشغول هستند.
- افرادی که در حال ساختن، بازسازی یا تعمیر اساسی منزل خود هستند.
- افرادی که به عنوان کارآموز، کاری در ارتباط با فعالیت محل کارآموزی انجام می‌دهند، یعنی به طور مستقیم در تولید کالا یا خدمت سهیم هستند، اعم از آن که مزد یا حقوق دریافت کنند یا مزد و حقوق دریافت نکنند.
- زنان یا مردانی که در فعالیت‌های کشاورزی مانند زراعت، باغداری، دامداری، ماهیگیری و... مشغول به کار هستند.

وضع فعالیت

در این سرشماری، وضع فعالیت افراد در ۷ روز پیش از مراجعه مأمور سرشماری مورد نظر است. هریک از افراد از این نظر و با توجه به تعریف کار، در یکی از گروه‌های زیر قرار می‌گیرند:

شاغل: فردی که مطابق با تعریف کار و مصادیق آن در ۷ روز پیش از مراجعه مأمور سرشماری حداقل یک ساعت کار کرده، هر چند در شغل معمولی خود کار نکرده باشد، شاغل محسوب می‌شود. علاوه بر این، افراد دارای شرایط زیر نیز شاغل به حساب می‌آیند:

- افرادی که دارای شغلی هستند ولی در ۷ روز پیش از مراجعه مأمور سرشماری حداقل یک ساعت کار نکرده‌اند.
 - افرادی که در فعالیتهای کشاورزی برای خود کار می‌کنند و به دلیل فصلی بودن کارشان در ۷ روز پیش از مراجعه مأمور سرشماری کار نکرده‌اند.
 - افرادی که به دلیل نوبتی بودن کارشان در ۷ روز پیش از مراجعه مأمور سرشماری سرکار خود نرفته‌اند.
 - افرادی که از سازمان محل کار خود بورسیه تحصیلی گرفته‌اند و مشغول به تحصیل هستند و به این دلیل در ۷ روز پیش از مراجعه مأمور سرشماری کار نکرده‌اند.
 - افرادی که به دلیل مرخصی، تعطیلات، بیماری و مسافرت و ... در ۷ روز پیش از مراجعه مأمور سرشماری سرکار خود نرفته‌اند.
 - افرادی که به دلایلی نظیر تغییرات موقت سازمانی یا خرابی دستگاهها و ماشین‌آلات، نداشتن مشتری یا سفارش کار به طور موقت سرکار نرفته‌اند.
 - افرادی که از کار خود معلق شده‌اند ولی پیوند رسمی شغلی دارند.
- بیکار: افرادی که در ۷ روز پیش از مراجعه مأمور سرشماری حداقل یک ساعت کار نکرده‌اند و دارای شغلی نیز نبوده‌اند در صورت داشتن دو شرط زیر بیکار محسوب می‌شوند.
- ۱- در ۳۰ روز گذشته برای جستجوی کار، اقدامات مشخصی را نظیر ثبت نام یا پیگیری در مؤسسات کاریابی، پرس و جو از دوستان، تماس با کارفرمایان، مطالعه آگهی‌های استخدامی و ... انجام داده باشند.

۲- آماده به کار باشند، یعنی طی یک دوره ۱۵ روزه شامل ۷ روز گذشته و ۷ روز آینده آمادگی شروع کار را داشته باشند.

همچنین افراد زیر بیکار محسوب شده‌اند:

- در انتظار شروع کار جدید هستند، یعنی برای آنان کاری مهیا شده و قرار است در آینده به آن کار مشغول شوند و نیز آماده به کار (طبق تعریف) هستند.
- در انتظار بازگشت به شغل قبلی و نیز آماده به کار (طبق تعریف) هستند. منظور از "در انتظار بازگشت به شغل قبلی" این است که فرد قبلاً دارای کار بوده و به دلایلی کار خود را از دست داده و پیوند رسمی شغلی ندارد ولی در انتظار بازگشت به شغل خود بسر می‌برد.

جمعیت فعال اقتصادی

تمامی اعضای ده ساله و بیش تر خانوارها که در هفت روز قبل از مراجعه مأمور آمارگیری شاغل و یا بیکار بوده‌اند جمعیت "فعال اقتصادی" به شمار می‌آیند. محصلان، خانه‌داران و دارندگان درآمد بدون کار، چنانچه شاغل یا بیکار نیز بوده‌اند، "فعال اقتصادی" محسوب می‌شوند.

جمعیت غیر فعال اقتصادی

تمامی اعضای ده ساله و بیش تر خانوارها که در هفت روز قبل از مراجعه مأمور آمارگیری شاغل و یا بیکار نبوده‌اند جمعیت "غیر فعال اقتصادی" به شمار می‌آیند. چهار گروه زیر جزو جمعیت غیرفعال اقتصادی به شمار می‌روند.

محصل: افرادی که شاغل یا بیکار نباشند و طبق برنامه‌های آموزش رسمی کشور در حال تحصیل هستند یا در خارج از کشور مشغول به تحصیل هستند. خانه‌دار: افرادی که مشغول انجام وظایف خانه‌داری هستند.

دارای درآمد بدون کار: کسانی که شاغل، بیکار (جویای کار) و محصل محسوب نمی‌شوند و دارای درآمد حاصل از بازنشستگی، املاک و مستغلات، سود سهام، سپرده‌ها و ... هستند، دارای درآمد بدون کار محسوب می‌شوند.

سایر: کسانی که در هیچ‌یک از گروه‌های بالا قابل طبقه‌بندی نیستند، در گروه سایر قرار می‌گیرند.

شغل: شغل، نوع کاری است (مطابق با تعریف کار و مصادیق آن) که توسط فرد در طول ۷ روز گذشته انجام شده است. در مورد افراد غایب موقت از کار، شغل نوع کاری است که توسط فرد در زمان اشتغال به کار انجام می‌شود.

مسکن

واحد مسکونی

مکانی است که در زمان سرشماری یک یا چند خانوار در آن سکونت دارد. منظور از مکان، فضا یا محوطه‌ای محصور است که یک یا چند ورودی به معبر عام (کوچه، خیابان، بازار، میدان و ...) یا به معبر اختصاصی (راهروی مشترک، راه پله مشترک و ...) دارد.

نوع محل سکونت خانوار

واحد مسکونی آپارتمانی: واحد مستقلی از یک آپارتمان است که شامل یک یا چند اتاق، آشپزخانه و سرویس بهداشتی می‌شود و به طور معمول، ورودی آن به راهرو یا راه پله‌ی مشترک باز می‌شود. به عبارت دیگر منظور از آپارتمان، ساختمانی است که دارای بیش از یک واحد مستقل برای سکونت، فعالیت اقتصادی و ... است. در این نوع ساختمان، حیاط، پارکینگ، راهرو، راه پله و ... غیر اختصاصی است و به صورت مشترک مورد استفاده قرار می‌گیرد.

واحد مسکونی غیر آپارتمانی (خانگی معمولی): به طور مرسوم، بنای یک یا دو طبقه‌ای است که برای سکونت یک خانوار ساخته شده است و ورودی آن غالباً در معبر عمومی قرار دارد و در بیش‌تر موارد دارای حیاط است.

چادر: منظور از چادر، آن دسته از واحدهای مسکونی است که از پارچه پشمی، نخی یا مویی، نایلون، برزنت و امثال آن ساخته است و به کمک تیرک‌های چوبی یا فلزی و طناب برپا می‌شود.

کپر: مکان‌های سکونتی که از حصیر و گاهی همراه با گل یا خشت ساخته شده است، کپر نامیده می‌شود.

آلونک، زاغه یا موارد مشابه: خانه‌هایی که در شهرها و یا اطراف شهرها از سرهم‌بندی مصالحی نظیر حلبی، نایلون، برزنت و ... ساخته شده است، آلونک محسوب می‌شود.

محل‌هایی که در دیواره گودها یا تپه‌ها کنده شده و در ساختمان آن‌ها مصالح زیادی به کار نرفته است زاغه نامیده می‌شود. محل‌هایی مانند غار، تنه درخت و ... در صورتی که مورد استفاده خانوار برای سکونت باشد در این گروه قرار می‌گیرد.

سایر: آن دسته از واحدهای مسکونی که با هیچ‌یک از انواع فوق مطابقت ندارد مانند خانوارهایی که در مسافر خانه، هتل، کاروان و غیره زندگی می‌کنند و اقامتگاه دیگری ندارند در این گروه قرار می‌گیرد.

شاخص های به کار رفته در این نشریه

متوسط بعد خانوار

متوسط بعد خانوار عبارت است از متوسط تعداد افراد در خانوار و از تقسیم تعداد جمعیت به تعداد کل خانوار حاصل می شود.

$$\text{متوسط بعد خانوار} = \frac{\text{جمعیت}}{\text{تعداد خانوار}}$$

میزان باسواد

عبارت است از نسبت تعداد افراد باسواد به جمعیت ۶ ساله و بیش تر که به صورت درصد بیان می شود.

$$\text{میزان باسواد} = \frac{\text{جمعیت باسواد}}{\text{جمعیت ۶ ساله و بیش تر}} \times 100$$

میزان شهرنشینی

عبارت است از نسبت تعداد جمعیت ساکن در نقاط شهری به جمعیت کل کشور.

$$\text{میزان شهرنشینی} = \frac{\text{جمعیت ساکن در نقاط شهری}}{\text{جمعیت کل کشور}} \times 100$$

نسبت جنسی

نسبت جنسی عبارت است از نسبت تعداد مردان به زنان که به صورت درصد بیان می شود.

$$\text{نسبت جنسی} = \frac{M}{F} \times 100$$

که در آن، M تعداد مردان و F تعداد زنان است.

نسبت باسواد

عبارت است از نسبت تعداد افراد باسواد به جمعیت ۶ ساله و بیش تر.

$$\text{نسبت باسوادی} = \frac{\text{جمعیت باسواد}}{\text{جمعیت ۶ ساله و}} \times 100$$

این نسبت در هر سن یا گروه از تقسیم تعداد افراد باسواد به کل جمعیت (۶ ساله و بیش تر) در آن سن یا گروه سنی به دست آمده و به صورت درصد بیان می شود.

نرخ فعالیت

عبارت است از نسبت تعداد جمعیت فعال (شاغل و بیکار) به جمعیت ده ساله و بیش تر.

$$\text{نرخ فعالیت} = \frac{\text{جمعیت فعال (شاغل و بیکار)}}{\text{جمعیت ده ساله و بیش تر}} \times 100$$

این میزان در هر سن یا گروه از تقسیم جمعیت فعال (شاغل و بیکار) به کل جمعیت (۱۰ ساله و بیش تر) در آن سن یا گروه به دست آمده و به صورت درصد بیان می شود.

گزیده یافته‌ها

استان کردستان یکی از استانهای غربی کشور و مرکز آن شهر سنندج است. این استان دارای ۱۰ شهرستان به نامهای بانه، بیجار، سقز، سنندج، قروه، مریوان، دیواندره، کامیاران، سروآباد و دهگلان می باشد. همچنین استان کردستان دارای ۳۱ بخش، ۸۶ دهستان و ۱۷۰۲ آبادی دارای سکنه و ۱۸۷ آبادی خالی از سکنه است. در آبان ۱۳۹۰، جمعیت استان ۱۴۹۳۶۴۵ نفر بوده است. از این تعداد ۹۸۵۸۷۴ نفر ساکن در نقاط شهری، ۵۰۷۷۷۱ نفر ساکن در نقاط روستایی بوده اند. میزان شهرنشینی در این استان ۶۶ درصد می باشد.

جدول الف- تعداد آبادیهای دارای سکنه استان بر حسب شهرستان به تفکیک طبقات جمعیتی

شهرستان	جمع	۱ تا ۲۴ نفر	۲۵ تا ۴۹ نفر	۵۰ تا ۹۹ نفر	۱۰۰ تا ۲۴۹ نفر	۲۵۰ تا ۴۹۹ نفر	۵۰۰ تا ۹۹۹ نفر	۱۰۰۰ تا ۲۴۹۹ نفر	۲۵۰۰ تا ۴۹۹۹ نفر	۵۰۰۰ نفر و بیشتر
استان	۱۷۰۲	۱۰۲	۱۱۴	۲۶۴	۶۲۱	۳۵۶	۱۶۳	۷۲	۹	۱
بانه	۱۹۴	۲۱	۲۴	۳۱	۶۲	۳۷	۱۴	۵	۰	۰
بیجار	۲۳۸	۲۳	۲۶	۵۶	۹۳	۲۷	۱۱	۲	۰	۰
سقز	۲۷۴	۱۰	۱۸	۴۴	۱۱۲	۷۰	۱۶	۳	۰	۱
سنندج	۱۸۵	۹	۱۱	۲۸	۶۲	۳۷	۱۸	۱۷	۳	۰
قروه	۱۳۳	۸	۴	۱۵	۴۹	۲۸	۲۲	۶	۱	۰
مریوان	۱۵۲	۸	۱۰	۱۳	۶۶	۳۰	۱۷	۷	۱	۰
دیواندره	۱۸۶	۳	۶	۲۶	۸۰	۴۷	۱۸	۶	۰	۰
کامیاران	۱۵۶	۱۱	۱۲	۲۳	۵۱	۳۴	۱۲	۱۳	۰	۰
سروآباد	۷۶	۳	۱	۱۱	۹	۱۸	۲۴	۷	۳	۰
دهگلان	۱۰۸	۶	۲	۱۷	۳۷	۲۸	۱۱	۶	۱	۰

ساخت جنسی و جمعیت

از جمعیت ساکن در نقاط روستایی استان، ۲۵۴۶۰۳ نفر را مردان و ۲۵۳۱۶۸ نفر را زنان تشکیل می دهند. نسبت جنسی در این جمعیت نشان میدهد که در مقابل هر ۱۰۰ نفر زن، ۱۰۰/۶ نفر مرد وجود دارد. این نسبت در بین اطفال کمتر از ۱۴ ساله ۱۰۵/۶ و در بین افراد ۶۵ ساله و بیشتر ۱۱۸/۳ بوده است.

از جمعیت ساکن در نقاط روستایی استان ۲۴ درصد در گروه سنی کمتر از ۱۵ سال، ۶۹ درصد در گروه سنی ۱۵-۶۴ ساله و ۷ درصد در گروه سنی ۶۵ ساله و بیشتر قرار داشته اند و سن بقیه افراد نیز نامشخص بوده است.

جدول ب- جمعیت نقاط روستایی شهرستان بر حسب شهرستان و گروههای عمده سنی به تفکیک جنس

نسبت جنسی	زن	مرد	مرد و زن		گروههای عمده سنی
			درصد	نفر	
۱۰۰/۶	۲۵۳۱۶۸	۲۵۴۶۰۳	۳۴	۵۰۷۷۷۱	استان
۱۰۵/۶	۵۹۳۳۳	۶۲۶۵۰	۲۴	۱۲۱۹۸۳	۱۴-۰ ساله
۹۷/۳	۱۷۷۵۵۰	۱۷۲۶۹۹	۶۹	۳۵۰۲۴۹	۱۵-۶۴ ساله
۱۱۸/۳	۱۶۲۷۷	۱۹۲۴۸	۷	۳۵۵۲۵	۶۵ ساله و بیشتر
	۸	۶	۰/۰۰۳	۱۴	اظهار نشده

خانوار

در آبان ۱۳۹۰ از کل خانوارهای استان، ۲۷۱۲۳۸ خانوار ساکن در نقاط شهری و ۱۳۱۱۱۶ خانوار ساکن در نقاط روستایی بوده اند. در این شهرستان، میانگین تعداد افراد در خانوارهای معمولی ساکن نقاط روستایی (بعد خانوار) ۳/۹ نفر در هر خانوار است.

جدول پ - تعداد آبادیهای دارای سکنه استان بر حسب شهرستان به تفکیک گروه بندی تعداد خانوار

شهرستان	جمع	۱ تا ۴ خانوار	۵ تا ۹ خانوار	۱۰ تا ۱۹ خانوار	۲۰ تا ۴۹ خانوار	۵۰ تا ۹۹ خانوار	۱۰۰ تا ۱۹۹ خانوار	۲۰۰ تا ۴۹۹ خانوار	۵۰۰ تا ۹۹۹ خانوار	۱۰۰۰ خانوار و بیشتر
استان	۱۷۰۲	۷۷	۸۶	۱۹۴	۵۸۴	۳۹۶	۲۲۶	۱۲۰	۱۶	۳
بانه	۱۹۴	۱۷	۲۶	۳۰	۵۷	۴۴	۱۳	۷	۰	۰
بیجار	۲۳۸	۱۵	۱۹	۳۳	۱۰۷	۴۰	۱۷	۶	۱	۰
سقز	۲۷۴	۹	۱۱	۴۱	۱۰۷	۶۹	۲۸	۸	۰	۱
سنندج	۱۸۵	۶	۶	۲۳	۵۳	۴۴	۲۶	۱۹	۷	۱
قروه	۱۳۳	۵	۵	۶	۳۸	۳۹	۱۹	۱۹	۱	۱
مریوان	۱۵۲	۷	۵	۱۳	۵۸	۳۵	۲۳	۱۰	۱	۰
دیواندره	۱۸۶	۳	۳	۱۶	۷۵	۵۰	۲۸	۱۱	۰	۰
کامیاران	۱۵۶	۹	۷	۱۸	۴۷	۲۹	۲۹	۱۶	۱	۰
سروآباد	۷۶	۲	۱	۵	۱۲	۱۴	۲۱	۱۷	۴	۰
دهگلان	۱۰۸	۴	۳	۹	۳۰	۳۲	۲۲	۷	۱	۰

وضع سواد

در آبان ۱۳۹۰، از ۴۵۷۰۷۵ نفر جمعیت ۶ ساله و بیشتر نقاط روستایی استان، ۶۹/۵ درصد با سواد بوده اند. نسبت با سواد برای مردان، ۷۷/۹ درصد و برای زنان ۶۱/۰۵ درصد بوده است.

جدول ت- درصد با سواد جمعیت ۶ ساله و بیشتر در نقاط روستایی استان بر حسب شهرستان به تفکیک جنس و وضع سواد

زن		مرد		مردوزن		شهرستان
بی سواد	باسواد	بی سواد	باسواد	بی سواد	باسواد	
۳۸/۹۵	۶۱/۰۵	۲۲/۰۶	۷۷/۹۴	۳۰/۵۰	۶۹/۵۰	استان
۳۷/۹۸	۶۲/۰۲	۲۰/۲۴	۷۹/۷۶	۲۸/۹۳	۷۱/۰۷	شهرستان بانه
۴۲/۰۸	۵۷/۹۲	۲۳/۹۳	۷۶/۰۷	۳۳/۱۰	۶۶/۹۰	شهرستان بیجار
۳۷/۵۱	۶۲/۴۹	۲۰/۷۹	۷۹/۲۱	۲۹/۱۸	۷۰/۸۲	شهرستان سقز
۳۶/۰۱	۶۳/۹۹	۲۱/۵۹	۷۸/۴۱	۲۸/۷۷	۷۱/۲۳	شهرستان سنندج
۳۸/۷۳	۶۱/۲۷	۱۹/۸۱	۸۰/۱۹	۲۹/۴۳	۷۰/۵۷	شهرستان قروه
۳۷/۸۴	۶۲/۱۶	۲۲/۷۱	۷۷/۲۹	۳۰/۱۶	۶۹/۸۴	شهرستان مریوان
۴۳/۷۹	۵۶/۲۱	۲۳/۳۸	۷۶/۶۲	۳۳/۵۸	۶۶/۴۲	شهرستان دیواندره
۳۸/۲۸	۶۱/۷۲	۲۳/۰۴	۷۶/۹۶	۳۰/۶۴	۶۹/۳۶	شهرستان کامیاران
۳۹/۸۴	۶۰/۱۶	۲۵/۹۷	۷۴/۰۳	۳۳/۰۰	۶۷/۰۰	شهرستان سروآباد
۳۹/۵۰	۶۰/۵۰	۱۹/۵۵	۸۰/۴۵	۲۹/۴۳	۷۰/۵۷	شهرستان دهگلان

آموزش

در آبان ۱۳۹۰، از کل جمعیت ۶ ساله و بیشتر نقاط روستایی شهرستان، ۱۷/۷۵ درصد در حال تحصیل بوده اند. این نسبت برای مردان ۲۰/۴ درصد و برای زنان ۱۵/۰۹ درصد بوده است.

جدول ث- درصد جمعیت ۶ ساله و بیشتر در حال تحصیل در نقاط روستایی استان بر حسب شهرستان

شهرستان	مرد و زن	مرد	زن
استان	۱۷/۷۵	۲۰/۴۰	۱۵/۰۹
بانه	۱۵/۸۳	۱۸/۶۸	۱۲/۸۷
بیجار	۱۵/۹۷	۱۹/۲۰	۱۲/۸۲
سقز	۱۶/۹۱	۱۹/۸۲	۱۴/۰۲
سنندج	۱۸/۴۰	۲۰/۱۲	۱۶/۶۸
قروه	۱۷/۷۲	۲۱/۳۳	۱۴/۲۳
مریوان	۱۷/۹۸	۲۱/۴۶	۱۴/۴۱
دیواندره	۱۸/۱۱	۲۰/۷۰	۱۵/۵۳
کامیاران	۱۸/۱۹	۲۰/۳۴	۱۶/۰۳
سروآباد	۱۹/۶۸	۲۲/۰۷	۱۷/۳۵
دهگلان	۱۸/۳۷	۲۰/۵۳	۱۶/۱۷

وضع فعالیت

در آبان ۱۳۹۰، افراد شاغل و بیکار (جویای کار) در مجموع، ۴۱/۵۱ درصد از جمعیت ۱۰ ساله و بیشتر نقاط روستایی شهرستان را تشکیل می داده اند. یعنی در نقاط روستایی این شهرستان نرخ فعالیت ۴۱/۵۱ می باشد. این نسبت برای مردان ۷۷ درصد و برای زنان ۶/۳ درصد بوده است.

جدول ج- جمعیت ۱۰ ساله و بیشتر نقاط روستایی استان بر اساس وضع فعالیت به تفکیک جنس

زن		مرد		مرد و زن		وضع فعالیت
درصد	تعداد	درصد	تعداد	درصد	تعداد	
۱۰۰	۲۱۲۹۲۲	۱۰۰	۲۱۲۱۷۸	۱۰۰	۴۲۵۱۰۰	استان
۶/۳	۱۳۵۰۲	۷۷	۱۶۲۹۵۰	۴۱/۵	۱۷۶۴۵۲	جمعیت فعال
۵/۹	۱۲۵۰۶	۶۹/۳	۱۴۷۰۶۳	۳۷/۵	۱۵۹۵۶۹	شاغل
۰/۵	۹۹۶	۷/۵	۱۵۸۸۷	۴/۰	۱۶۸۸۳	بیکار
۹۳/۷	۱۹۹۴۲۰	۲۳/۲	۴۹۲۲۸	۵۸/۵	۲۴۸۶۴۸	جمعیت غیر فعال

فرهنگ آبادی های -۱۳۹۰

شهرستان بانه



شهرستان بانه

شهرستان بانه یکی از شهرستانهای استان کردستان است که در شمال غربی این استان واقع شده و مرکز آن شهر بانه است. این شهرستان دارای ۴ شهر به نامهای بانه، آرموده، کانی سور و بویین سفلی است. همچنین شهرستان بانه دارای ۴ بخش، ۸ دهستان و ۱۹۴ آبادی دارای سکنه و ۲۰ آبادی خالی از سکنه است. در آبان ۱۳۹۰، جمعیت شهرستان ۱۳۲۵۶۵ نفر بوده است. از این تعداد ۹۰۳۰۴ نفر ساکن در نقاط شهری، ۴۲۲۶۱ نفر ساکن در نقاط روستایی بوده اند. میزان شهرنشینی در این شهرستان ۶۸/۱ درصد می باشد.

ساخت جنسی و جمعیت

از جمعیت ساکن در نقاط روستایی شهرستان، ۲۱۵۹۵ نفر را مردان و ۲۰۶۶۶ نفر را زنان تشکیل می دهند. نسبت جنسی در این جمعیت نشان میدهد که در مقابل هر ۱۰۰ نفر زن، ۱۰۴ نفر مرد وجود دارد. این نسبت در بین اطفال کمتر از ۱۴ ساله و ۱۰۴ و در بین افراد ۶۵ ساله و بیشتر ۹۹ بوده است. از جمعیت ساکن در نقاط روستایی شهرستان ۲۷/۶۹ درصد در گروه سنی کمتر از ۱۵ سال، ۶۶/۰۳ درصد در گروه سنی ۱۵-۶۴ ساله و ۶/۲۷ درصد در گروه سنی ۶۵ ساله و بیشتر قرار داشته اند و سن بقیه افراد نیز نامشخص بوده است

جدول الف ۱- تعداد آبادهای دارای سکنه شهرستان بر حسب بخش به تفکیک طبقات جمعیتی

بخش	جمع	۱ تا ۲۴ نفر	۲۵ تا ۴۹ نفر	۵۰ تا ۹۹ نفر	۱۰۰ تا ۲۴۹ نفر	۲۵۰ تا ۴۹۹ نفر	۵۰۰ تا ۹۹۹ نفر	۱۰۰۰ تا ۲۴۹۹ نفر	۲۵۰۰ تا ۴۹۹۹ نفر	۵۰۰۰ نفر و بیشتر
شهرستان بانه	۱۹۴	۲۱	۲۴	۳۱	۶۲	۳۷	۱۴	۵	۰	۰
بخش آرموده	۵۳	۹	۱۱	۹	۱۳	۹	۲	۰	۰	۰
بخش مرکزی	۳۱	۴	۵	۱	۶	۹	۳	۳	۰	۰
بخش نمشیر	۶۵	۰	۳	۱۴	۲۸	۱۲	۷	۱	۰	۰
بخش نور	۴۵	۸	۵	۷	۱۵	۷	۲	۱	۰	۰

جدول ۱- جمعیت نقاط روستایی شهرستان برحسب بخش و گروههای عمده سنی به تفکیک جنس

نسبت جنسی	زن	مرد	مرد و زن		گروههای عمده سنی
			درصد	نفر	
۱۰۴	۲۰۶۶۶	۲۱۵۹۵	۱۰۰	۴۲۲۶۱	شهرستان بانه
۱۰۴	۵۷۳۴	۵۹۷۰	۲۷/۶۹	۱۱۷۰۴	۱۴-۰ ساله
۱۰۵	۱۳۵۹۹	۱۴۳۰۸	۶۶/۰۳	۲۷۹۰۷	۱۵-۶۴ ساله
۹۹	۱۳۳۲	۱۳۱۷	۶/۲۷	۲۶۴۹	۶۵ ساله و بیشتر
	۱		۰/۰۱	۱	اظهار نشده
۱۰۱	۳۶۰۰	۳۶۵۲	۱۰۰	۷۲۵۲	بخش آرموده
۱۰۴	۸۹۳	۹۲۷	۲۵/۱	۱۸۲۰	۱۴-۰ ساله
۱۰۳	۲۴۴۵	۲۵۱۴	۶۸/۳۸	۴۹۵۹	۱۵-۶۴ ساله
۸۱	۲۶۱	۲۱۱	۶/۵۱	۴۷۲	۶۵ ساله و بیشتر
	۱		۰/۰۱	۱	اظهار نشده
۱۱۲	۵۲۲۴	۵۸۲۹	۱۰۰	۱۱۰۵۳	بخش مرکزی
۱۱۴	۱۵۳۲	۱۷۵۲	۲۹/۷۱	۳۲۸۴	۱۴-۰ ساله
۱۱۱	۳۳۸۴	۳۷۶۰	۶۴/۶۳	۷۱۴۴	۱۵-۶۴ ساله
۱۰۳	۳۰۸	۳۱۷	۵/۶۵	۶۲۵	۶۵ ساله و بیشتر
					اظهار نشده
۱۰۱	۷۹۶۴	۸۰۵۷	۱۰۰	۱۶۰۲۱	بخش نمشیر
۱۰۱	۲۱۵۵	۲۱۷۸	۲۷/۰۵	۴۳۳۳	۱۴-۰ ساله
۱۰۱	۵۲۵۴	۵۳۰۹	۶۵/۹۳	۱۰۵۶۳	۱۵-۶۴ ساله
۱۰۳	۵۵۵	۵۷۰	۷/۰۲	۱۱۲۵	۶۵ ساله و بیشتر
					اظهار نشده
۱۰۵	۳۸۷۸	۴۰۵۷	۱۰۰	۷۹۳۵	بخش نور
۹۶	۱۱۵۴	۱۱۱۳	۲۸/۵۷	۲۲۶۷	۱۴-۰ ساله
۱۰۸	۲۵۱۶	۲۷۲۵	۶۶/۰۵	۵۲۴۱	۱۵-۶۴ ساله
۱۰۵	۲۰۸	۲۱۹	۵/۳۸	۴۲۷	۶۵ ساله و بیشتر
					اظهار نشده

خانوار

در آبان ۱۳۹۰ از کل خانوارهای شهرستان، ۲۳۳۷۷ خانوار ساکن در نقاط شهری و ۹۳۴۷ خانوار ساکن در نقاط روستایی بوده اند. در این شهرستان، میانگین تعداد افراد در خانوارهای معمولی ساکن نقاط روستایی (بعد خانوار)، ۴/۵ نفر در هر خانوار است.

جدول پ ۱ - تعداد آبادیهای دارای سکنه شهرستان بر حسب بخش به تفکیک گروه بندی تعداد خانوار

بخش	جمع	۱ تا ۴ خانوار	۵ تا ۹ خانوار	۱۰ تا ۱۹ خانوار	۲۰ تا ۴۹ خانوار	۵۰ تا ۹۹ خانوار	۱۰۰ تا ۱۹۹ خانوار	۲۰۰ تا ۴۹۹ خانوار	۵۰۰ تا ۹۹۹ خانوار	۱۰۰۰ خانوار و بیشتر
شهرستان بانه	۱۹۴	۱۷	۲۶	۳۰	۵۷	۴۴	۱۳	۷	۰	۰
بخش آرموده	۵۳	۶	۱۳	۹	۱۳	۱۰	۲	۰	۰	۰
بخش مرکزی	۳۱	۳	۴	۳	۵	۹	۳	۴	۰	۰
بخش نمشیر	۶۵	۰	۴	۱۲	۲۵	۱۶	۶	۲	۰	۰
بخش ننور	۴۵	۸	۵	۶	۱۴	۹	۲	۱	۰	۰

وضع سواد

در آبان ۱۳۹۰، از ۳۷۲۹۷ نفر جمعیت ۶ ساله و بیشتر نقاط روستایی شهرستان، ۷۱/۰۷ درصد با سواد بوده اند. نسبت با سواد برای مردان، ۷۹/۷۶ درصد و برای زنان ۶۲/۰۲ درصد بوده است.

جدول ت ۱ - درصد با سواد جمعیت ۶ ساله و بیشتر در نقاط روستایی شهرستان بر حسب بخش به تفکیک جنس و وضع سواد

بخش	جمع	مرد		زن	
		باسواد	بی سواد	باسواد	بی سواد
شهرستان بانه	۱۰۰	۷۹/۷۶	۲۰/۲۴	۶۲/۰۲	۳۷/۹۸
بخش آرموده	۱۰۰	۷۷/۲۱	۲۲/۷۹	۵۶/۹۴	۴۳/۰۶
بخش مرکزی	۱۰۰	۸۴/۵۸	۱۵/۴۲	۶۸/۷۸	۳۱/۲۲
بخش نمشیر	۱۰۰	۷۸/۹	۲۱/۱	۶۱/۸۴	۳۸/۱۶
بخش ننور	۱۰۰	۷۶/۸۹	۲۳/۱۱	۵۸/۱۱	۴۱/۸۹

آموزش

در آبان ۱۳۹۰، از کل جمعیت ۶ ساله و بیشتر نقاط روستایی شهرستان، ۱۵/۸۳ درصد در حال تحصیل بوده اند. این نسبت برای مردان ۱۸/۶۸ درصد و برای زنان ۱۲/۸۷ درصد بوده است.

جدول ۱- درصد جمعیت ۶ ساله و بیشتر در حال تحصیل در نقاط روستایی شهرستان بر حسب بخش

بخش	مرد و زن	مرد	زن
شهرستان بانه	۱۵/۸۳	۱۸/۶۸	۱۲/۸۷
بخش آرموده	۱۲/۰۱	۱۴/۵۴	۹/۴۷
بخش مرکزی	۲۰/۶۹	۲۳/۹۴	۱۷/۰۷
بخش نمشیر	۱۴/۹۲	۱۷/۷۱	۱۲/۱۱
بخش نور	۱۴/۴۸	۱۶/۸۲	۱۲/۰۱

وضع فعالیت

در آبان ۱۳۹۰، افراد شاغل و بیکار (جویای کار) در مجموع، ۴۰/۲۹ درصد از جمعیت ۱۰ ساله و بیشتر نقاط روستایی شهرستان را تشکیل می داده اند. یعنی در نقاط روستایی این شهرستان نرخ فعالیت ۴۰/۲۹ می باشد. این نسبت برای مردان ۷۶/۸۲ درصد و برای زنان ۲/۰۹ درصد بوده است.

جدول ج۱- جمعیت ۱۰ ساله و بیشتر نقاط روستایی شهرستان بر حسب بخش و وضع فعالیت به تفکیک جنس

زن		مرد		مرد و زن		وضع فعالیت
درصد	تعداد	درصد	تعداد	درصد	تعداد	
۱۰۰	۱۶۸۶۳	۱۰۰	۱۷۶۳۶	۱۰۰	۳۴۴۹۹	شهرستان بانه
۲/۰۹	۳۵۲	۷۶/۸۲	۱۳۵۴۸	۴۰/۲۹	۱۳۹۰۰	جمعیت فعال
۱/۹۷	۲۳۳	۷۰/۹۵	۱۲۵۱۲	۳۷/۲۳	۱۲۸۴۵	شاغل
۰/۱۱	۱۹	۵/۸۷	۱۰۳۶	۳/۰۶	۱۰۵۵	بیکار
۹۷/۹۱	۱۶۵۱۱	۲۳/۱۸	۴۰۸۸	۵۹/۷۱	۲۰۵۹۹	جمعیت غیر فعال
۱۰۰	۳۰۴۳	۱۰۰	۳۰۴۵	۱۰۰	۶۰۸۸	بخش آرموده
۲/۴	۷۳	۸۳/۲۵	۲۵۳۵	۴۲/۸۴	۲۶۰۸	جمعیت فعال
۲/۳۳	۷۱	۷۶/۶۲	۲۳۳۳	۳۹/۴۹	۲۴۰۴	شاغل
۰/۰۷	۲	۶/۶۳	۲۰۲	۳/۳۵	۲۰۴	بیکار
۹۷/۶	۲۹۷۰	۱۶/۷۵	۵۱۰	۵۷/۱۶	۳۴۸۰	جمعیت غیر فعال
۱۰۰	۴۱۸۶	۱۰۰	۴۷۱۶	۱۰۰	۸۹۰۲	بخش مرکزی
۲/۶	۱۰۹	۷۰/۴۶	۳۳۲۳	۳۸/۵۵	۳۴۳۲	جمعیت فعال
۲/۲۵	۹۴	۶۵/۴۲	۳۰۸۵	۳۵/۷۱	۳۱۷۹	شاغل
۰/۳۶	۱۵	۵/۰۵	۲۳۸	۲/۸۴	۲۵۳	بیکار
۹۷/۴	۴۰۷۷	۲۹/۵۴	۱۳۹۳	۶۱/۴۵	۵۴۷۰	جمعیت غیر فعال
۱۰۰	۶۵۳۶	۱۰۰	۶۵۸۸	۱۰۰	۱۳۱۲۴	بخش نمشیر
۲/۰۵	۱۳۴	۷۷/۲۸	۵۰۹۱	۳۹/۸۱	۵۲۲۵	جمعیت فعال
۲/۰۳	۱۳۳	۷۱/۲۷	۴۶۹۵	۳۶/۷۹	۴۸۲۸	شاغل
۰/۰۲	۱	۶/۰۱	۳۹۶	۳/۰۲	۳۹۷	بیکار
۹۷/۹۵	۶۴۰۲	۲۲/۷۲	۱۴۹۷	۶۰/۱۹	۷۸۹۹	جمعیت غیر فعال
۱۰۰	۳۰۹۸	۱۰۰	۳۲۸۷	۱۰۰	۶۳۸۵	بخش نور
۱/۱۶	۳۶	۷۹/۰۷	۲۵۹۹	۴۱/۲۷	۲۶۳۵	جمعیت فعال
۱/۱۳	۳۵	۷۲/۹۸	۲۳۹۹	۳۸/۱۲	۲۴۳۴	شاغل
۰/۰۳	۱	۶/۰۸	۲۰۰	۳/۱۵	۲۰۱	بیکار
۹۸/۸۴	۳۰۶۲	۲۰/۹۳	۶۸۸	۵۸/۷۳	۳۷۵۰	جمعیت غیر فعال

ردیف	نام آبادی	تعداد خانوار	تعداد واحد مسکونی	جمعیت			گروه های عمده سنی						جمعیت ۶ ساله و بیشتر		
				کل	مرد	زن	مرد ۱۴-۱۵ ساله	مرد ۱۵-۱۶ ساله	زن ۱۴-۱۵ ساله	مرد ۱۶-۱۷ ساله و بیشتر	زن ۱۵-۱۶ ساله	مرد ۱۷-۱۸ ساله و بیشتر	مرد	زن	کل
	شهرستان بانه	۹۳۴۷	۹۲۳۷	۴۲۲۶۱	۲۱۵۹۵	۲۰۶۶۶	۵۹۷۰	۱۴۳۰۸	۱۳۱۷	۵۷۳۴	۱۳۳۲	۱۹۰۲۵	۱۸۲۷۲	۳۷۲۹۷	
	بخش آرموده	۱۵۶۴	۱۵۳۵	۷۲۵۲	۳۶۵۲	۳۶۰۰	۹۲۷	۲۵۱۴	۲۱۱	۸۹۳	۲۶۱	۳۲۵۲	۳۲۵۱	۶۵۰۳	
	دهستان پشت آریابا	۱۰۰۱	۹۸۸	۴۷۰۶	۲۳۲۷	۲۳۷۹	۵۵۶	۱۶۰۷	۱۶۴	۵۶۴	۱۹۸	۲۰۸۳	۲۱۶۰	۴۲۴۳	
۱	سالوک سفلی	۹	۹	۴۲	۲۲	۲۰	۷	۱۰	۵	۶	۳	۱۹	۱۸	۳۷	
۲	سالوک علیا	۴۰	۳۹	۲۰۱	۱۱۱	۹۰	۳۱	۷۵	۵	۱۹	۵	۱۰۳	۸۳	۱۸۶	
۳	اتابک	۴	۴	۱۲	۷	۵	۱	۴	۲	۱	۱	۶	۵	۱۱	
۴	بار آور	۱۰	۱۰	۵۹	۳۱	۲۸	۴	۲۷	۰	۶	۱	۲۸	۲۶	۵۴	
۵	بازید آباد	۳۰	۳۰	۱۲۹	۵۹	۷۰	۲۰	۳۵	۴	۱۸	۴	۵۱	۵۶	۱۰۷	
۶	برویشکانی	۵	۵	۲۸	۱۴	۱۴	۴	۱۰	۰	۳	۲	۱۲	۱۳	۲۵	
۷	نازان	۶۲	۶۱	۲۷۴	۱۳۶	۱۳۸	۲۷	۹۸	۱۱	۲۷	۱۴	۱۲۴	۱۲۶	۲۵۰	
۸	نازیان	۳۵	۳۵	۱۵۳	۷۵	۷۸	۱۴	۵۷	۴	۲۲	۵	۶۷	۶۷	۱۳۴	
۹	نوکل	۴۰	۴۰	۲۳۱	۱۱۵	۱۱۶	۳۳	۷۸	۴	۳۱	۱۰	۱۰۲	۱۰۶	۲۰۸	
۱۰	چروش	۱۰	۱۰	۴۳	۲۱	۲۲	۳	۱۷	۱	۶	۰	۱۹	۲۰	۳۹	
۱۱	دوله گویر	۱۹	۱۸	۹۳	۴۱	۵۲	۳	۳۴	۴	۱۶	۸	۴۱	۴۵	۸۶	
۱۲	دونیس	۰	۰	۰	۰	۰	۰	۰	۰	۰	۰	۰	۰	۰	
۱۳	دیمه	۶	۶	۳۱	۱۶	۱۵	۸	۷	۱	۶	۲	۱۴	۱۴	۲۸	
۱۴	زربنه	۲۰	۲۰	۱۰۷	۵۶	۵۱	۱۴	۳۶	۶	۱۰	۴	۵۲	۴۶	۹۸	
۱۵	ساطر	۱۲	۱۲	۵۹	۳۲	۲۷	۷	۲۴	۱	۳	۲	۳۱	۲۶	۵۷	
۱۶	قره بلاغ	۱۱	۱۰	۵۲	۲۰	۳۲	۳	۱۲	۵	۴	۳	۱۹	۲۹	۴۸	
۱۷	کارستم	۲۳	۲۳	۱۰۶	۵۳	۵۳	۱۴	۳۹	۰	۱۳	۴	۴۵	۴۸	۹۳	
۱۸	کانی ابراهیم	۰	۰	۰	۰	۰	۰	۰	۰	۰	۰	۰	۰	۰	
۱۹	کانی بند	۵۸	۵۸	۲۶۷	۱۳۳	۱۳۴	۳۶	۸۸	۹	۴۱	۱۹	۱۱۳	۱۲۲	۲۳۵	
۲۰	کانی بید	۷	۷	۳۴	۱۷	۱۷	۴	۱۰	۳	۳	۳	۱۶	۱۷	۳۳	
۲۱	کانی چولکه	۸	۸	۳۹	۱۹	۲۰	۴	۱۴	۱	۳	۱	۱۸	۱۹	۳۷	
۲۲	کانی کلی	۵	۵	۲۱	۱۱	۱۰	۱	۹	۱	۲	۱	۱۰	۸	۱۸	
۲۳	کانی گویر	۹۲	۹۱	۴۱۳	۱۹۴	۲۱۹	۲۸	۱۳۹	۲۷	۴۱	۱۹	۱۷۵	۱۹۹	۳۷۴	
۲۴	کوچر	۳۷	۳۶	۱۶۳	۸۴	۷۹	۲۲	۵۴	۸	۱۸	۶	۷۳	۷۳	۱۴۶	
۲۵	کوخ شیخ الاسلام	۵۱	۵۱	۲۲۶	۱۲۱	۱۰۵	۳۹	۷۷	۵	۳۳	۴	۱۰۴	۹۱	۱۹۵	
۲۶	کوخ کانی گویر	۲۰	۲۰	۱۰۳	۵۳	۵۰	۱۴	۳۸	۱	۱۴	۱	۴۴	۴۵	۸۹	
۲۷	کوخ مامو	۶۲	۵۸	۳۰۰	۱۵۵	۱۴۵	۴۶	۱۰۴	۵	۳۱	۱۳	۱۳۳	۱۳۷	۲۷۰	
۲۸	کندمان	۵۶	۵۵	۲۶۳	۱۲۶	۱۳۷	۳۱	۸۷	۸	۳۵	۷	۱۱۰	۱۲۵	۲۳۵	
۲۹	گوئیل	۱۸	۱۸	۸۴	۳۸	۴۶	۱۰	۲۴	۴	۹	۴	۳۵	۴۲	۷۷	
۳۰	ماسی در	*	*	*	*	*	*	*	*	*	*	*	*	*	
۳۱	موچه	۶	۵	۲۴	۸	۱۶	۲	۶	۰	۴	۲	۸	۱۳	۲۱	
۳۲	میرحسام	۱۸	۱۷	۸۰	۳۶	۴۴	۵	۲۹	۲	۶	۱	۳۴	۴۱	۷۵	
۳۳	میریوسف سفلی	۶	۶	۳۰	۱۷	۱۳	۳	۱۳	۱	۳	۱	۱۷	۱۲	۲۹	

ردیف	نام آبادی	باسواد			محصل			جمعیت ۱۰ ساله و بیشتر			شاغل			بیکار		
		مرد	زن	کل	مرد	زن	کل	مرد	زن	کل	مرد	زن	کل	مرد	زن	کل
	شهرستان بانه	۱۵۱۷۵	۱۱۳۳۲	۲۶۵۰۷	۳۵۵۳	۲۳۵۱	۵۹۰۴	۱۷۶۳۶	۱۶۸۶۳	۳۴۴۹۹	۱۲۵۱۲	۳۳۳	۱۲۸۴۵	۱۰۳۶	۱۹	۱۰۵۵
	بخش آرموده	۲۵۱۱	۱۸۵۱	۴۳۶۲	۴۷۳	۳۰۸	۷۸۱	۳۰۴۵	۳۰۴۳	۶۰۸۸	۲۳۳۳	۷۱	۲۴۰۴	۲۰۲	۲	۲۰۴
	دهستان پشت آریابا	۱۶۰۷	۱۲۸۲	۲۸۸۹	۳۰۶	۱۹۷	۵۰۳	۱۹۴۲	۲۰۲۷	۳۹۶۹	۱۵۰۱	۴۳	۱۵۴۴	۱۱۴	۲	۱۱۶
۱	سالوک سفلی	۱۲	۱۳	۲۵	۴	۰	۴	۱۷	۱۸	۳۵	۱۳	۱	۱۴	۱	۰	۱
۲	سالوک علیا	۸۱	۵۰	۱۳۱	۲۰	۸	۲۸	۹۵	۷۸	۱۷۳	۶۹	۱	۷۰	۱۱	۰	۱۱
۳	اتابک	۵	۲	۷	۰	۰	۰	۶	۴	۱۰	۶	۰	۶	۰	۰	۰
۴	بار آور	۲۰	۱۴	۳۴	۱	۲	۳	۲۸	۲۶	۵۴	۲۷	۰	۲۷	۰	۰	۰
۵	بایزید آباد	۴۱	۳۵	۷۶	۱۱	۳	۱۴	۴۱	۵۳	۹۴	۳۴	۰	۳۴	۴	۰	۴
۶	برویشکانی	۸	۷	۱۵	۱	۱	۲	۱۲	۱۲	۲۴	۱۱	۱	۱۲	۰	۰	۰
۷	تازان	۹۹	۷۷	۱۷۶	۱۶	۱۰	۲۶	۱۱۷	۱۲۰	۲۳۷	۹۹	۶	۱۰۵	۱	۰	۱
۸	تازبان	۵۵	۴۰	۹۵	۶	۵	۱۱	۶۵	۶۴	۱۲۹	۵۶	۴	۶۰	۰	۰	۰
۹	توکل	۸۵	۶۲	۱۴۷	۲۴	۸	۳۲	۹۳	۱۰۰	۱۹۳	۶۹	۲	۷۱	۱	۰	۱
۱۰	چروش	۱۲	۱۲	۲۴	۱	۱	۲	۱۸	۱۹	۳۷	۱۵	۰	۱۵	۱	۰	۱
۱۱	دوله گویر	۳۰	۲۶	۵۶	۲	۳	۵	۴۰	۴۲	۸۲	۳۵	۰	۳۵	۰	۰	۰
۱۲	دونیس	۰	۰	۰	۰	۰	۰	۰	۰	۰	۰	۰	۰	۰	۰	۰
۱۳	دیمه	۱۲	۷	۱۹	۵	۲	۷	۱۳	۱۳	۲۶	۸	۰	۸	۰	۰	۰
۱۴	زرینه	۳۹	۲۶	۶۵	۸	۳	۱۱	۴۷	۴۵	۹۲	۴۱	۰	۴۱	۰	۰	۰
۱۵	ساطرار	۲۵	۱۱	۳۶	۱	۰	۱	۲۹	۲۸	۵۴	۲۳	۱	۲۴	۲	۰	۲
۱۶	قره بلاغ	۹	۱۰	۱۹	۱	۰	۱	۱۹	۲۸	۴۷	۱۶	۱	۱۷	۰	۰	۰
۱۷	کارستم	۴۱	۲۹	۷۰	۴	۱	۵	۴۴	۴۷	۹۱	۴۱	۱	۴۲	۰	۰	۰
۱۸	کانی ابراهیم	۰	۰	۰	۰	۰	۰	۰	۰	۰	۰	۰	۰	۰	۰	۰
۱۹	کانی بند	۸۷	۷۰	۱۵۷	۱۴	۱۸	۳۲	۱۰۳	۱۰۹	۲۱۲	۷۱	۱	۷۲	۱۹	۰	۱۹
۲۰	کانی بید	۱۴	۱۲	۲۶	۱	۱	۲	۱۵	۱۷	۳۲	۱۴	۰	۱۴	۱	۰	۱
۲۱	کانی چولکه	۱۳	۱۲	۲۵	۱	۰	۱	۱۸	۱۹	۳۷	۱۲	۱	۱۳	۱	۰	۱
۲۲	کانی گلی	۷	۴	۱۱	۰	۰	۰	۱۰	۸	۱۸	۹	۰	۹	۰	۰	۰
۲۳	کانی گویر	۱۱۹	۱۱۷	۲۳۶	۶	۱۲	۱۸	۱۷۰	۱۸۹	۳۵۹	۱۲۷	۱	۱۲۷	۱۸	۰	۱۸
۲۴	کوجر	۵۴	۴۷	۱۰۱	۱۲	۱۱	۲۳	۶۸	۶۵	۱۳۳	۵۲	۰	۵۲	۷	۱	۷
۲۵	کوخ شیخ الاسلام	۸۷	۶۵	۱۵۲	۲۷	۱۸	۴۵	۹۲	۸۳	۱۷۵	۶۶	۰	۶۶	۳	۰	۳
۲۶	کوخ کانی گویر	۳۴	۲۸	۶۲	۵	۵	۱۰	۴۲	۴۱	۸۳	۳۳	۰	۳۳	۳	۰	۳
۲۷	کوخ مامو	۱۰۲	۸۱	۱۸۳	۲۲	۱۱	۳۳	۱۲۲	۱۲۸	۲۵۰	۹۱	۵	۹۶	۸	۰	۸
۲۸	گندمان	۷۷	۷۲	۱۴۹	۱۹	۱۰	۲۹	۱۰۴	۱۱۹	۲۲۳	۷۳	۱	۷۴	۶	۰	۶
۲۹	گوئیل	۲۹	۲۷	۵۶	۷	۲	۹	۳۱	۳۹	۷۰	۲۷	۴	۳۱	۰	۰	۰
۳۰	ماسی در	*	*	*	*	*	*	*	*	*	*	*	*	*	*	*
۳۱	موچه	۶	۷	۱۳	۳	۱	۴	۷	۱۳	۲۰	۵	۱	۶	۰	۰	۰
۳۲	میرحسام	۲۸	۲۳	۵۱	۲	۲	۴	۳۳	۳۹	۷۲	۲۷	۲	۲۹	۲	۰	۲
۳۳	میر یوسف سفلی	۱۵	۹	۲۴	۶	۲	۸	۱۶	۱۰	۲۶	۸	۰	۸	۰	۰	۰

ردیف	نام آبادی	وضع طبیعی :	نوع راه آبادی :	وضع سکونت آبادی:			طرح هادی :	محل خرید مایحتاج				آموزشی، فرهنگی و ورزشی			
				ماد ختصه سکونت بر آبادی	ماد شروع سکونت بر آبادی	۱- دارای سکنه دائمی، ۲- دارای، سکنه موسمی، ۳- خالی، از سکنه دائمی، ۴- خالی از سکنه موسمی، ۵- اظهار نشده		۱- اجرا شده است ۲- در حال اجراء است ۳- طرح هادی ندارد ۴- اظهار نشده	۱- آیا اکثر ساکنان آبادی مایحتاج اولیه خود را از این آبادی می‌کنند؟ ۲- آیا از آبادی یا آبادی‌های دیگر هم برای خرید مایحتاج اولیه به این آبادی مراجعه می‌شود؟	۱- آیا ساکنان آبادی برای خرید مایحتاج خود به شهر یا شهرهایی مراجعه می‌کنند؟	مهد دارد؟ دبستان دارد؟	مدرسه راهنمایی مدرسه راهنمایی مدرسه راهنمایی	مدرسه راهنمایی مدرسه راهنمایی مدرسه راهنمایی	مدرسه راهنمایی مدرسه راهنمایی مدرسه راهنمایی	
	شهرستان بانه		۵۶	۱۹۴	۱۸	۱۶	۵	۱۸۴	۱۱	۱۶۲	۱	۱	۱۰		
	بخش آرمرده		۱۱	۵۳	۳	۳	۱	۴۶	۱	۳۷	۰	۰	۰		
	دهستان پشت آریابا		۱۰	۴۲	۲	۲	۱	۴۲	۱	۲۹	۰	۰	۰		
۱	سالوک سفلی	۳	۳	۱	۳	۲	۱	۱	۲	۱	۲	۲	۲		
۲	سالوک علیا	۴	۳	۱	۳	۲	۱	۱	۲	۱	۲	۲	۲		
۳	اتابک	۴	۳	۱	۳	۲	۱	۱	۲	۲	۲	۲	۲		
۴	بار آور	۴	۳	۱	۳	۲	۱	۱	۲	۲	۲	۲	۲		
۵	بایزید آباد	۲	۱	۱	۳	۲	۱	۱	۲	۱	۲	۲	۲		
۶	بروشگانی	۴	۴	۱	۳	۲	۱	۱	۲	۱	۲	۲	۲		
۷	نازان	۴	۲	۱	۳	۲	۱	۱	۲	۱	۲	۲	۲		
۸	نازبان	۴	۳	۱	۳	۲	۱	۱	۲	۱	۲	۲	۲		
۹	نوکل	۳	۳	۱	۳	۲	۱	۱	۲	۱	۲	۲	۲		
۱۰	چرونی	۳	۳	۱	۳	۲	۱	۱	۲	۲	۲	۲	۲		
۱۱	دوله گویر	۳	۱	۱	۳	۲	۱	۱	۲	۱	۲	۲	۲		
۱۲	دونبسی	۴	۳	۳											
۱۳	دیمه	۴	۳	۱	۳	۲	۱	۱	۲	۱	۲	۲	۲		
۱۴	زربنه	۴	۳	۱	۳	۲	۱	۱	۲	۱	۲	۲	۲		
۱۵	ساطر	۴	۳	۱	۳	۲	۱	۱	۲	۲	۲	۲	۲		
۱۶	قره بلاغ	۳	۱	۱	۳	۲	۱	۱	۲	۲	۲	۲	۲		
۱۷	کارستم	۴	۳	۱	۳	۲	۱	۱	۲	۱	۲	۲	۲		
۱۸	کانی ابراهیم	۴	۳	۳											
۱۹	کانی بند	۲	۲	۱	۳	۲	۱	۱	۲	۱	۲	۲	۲		
۲۰	کانی بید	۴	۳	۱	۳	۲	۱	۱	۲	۲	۲	۲	۲		
۲۱	کانی چولکه	۴	۱	۱	۳	۲	۱	۱	۲	۱	۲	۲	۲		
۲۲	کانی گلی	۴	۳	۱	۳	۲	۱	۱	۲	۲	۲	۲	۲		
۲۳	کانی گویر	۴	۱	۱	۳	۲	۱	۱	۲	۱	۲	۲	۲		
۲۴	کوچر	۴	۱	۱	۳	۲	۱	۱	۲	۱	۲	۲	۲		
۲۵	کوخ شیخ الاسلام	۴	۱	۱	۱	۲	۲	۲	۱	۱	۲	۲	۲		
۲۶	کوخ کانی گویر	۳	۱	۱	۳	۲	۱	۱	۲	۱	۲	۲	۲		
۲۷	کوخ مامو	۴	۳	۱	۳	۲	۱	۱	۲	۱	۲	۲	۲		
۲۸	گندمان	۴	۲	۱	۳	۲	۱	۱	۲	۱	۲	۲	۲		
۲۹	گوئیل	۴	۳	۱	۳	۲	۱	۱	۲	۱	۲	۲	۲		
۳۰	ماسی در	۱	۲	۱	۳	۲	۱	۱	۲	۱	۲	۲	۲		
۳۱	موچه	۳	۳	۱	۳	۲	۱	۱	۲	۲	۲	۲	۲		
۳۲	میر حسام	۲	۳	۱	۳	۲	۱	۱	۲	۱	۲	۲	۲		
۳۳	میر یوسف سفلی	۴	۳	۱	۳	۲	۱	۱	۲	۱	۲	۲	۲		

ردیف	نام آبادی	مذهبی		سیاسی و اداری													برق، گاز و آب				بهداشتی و درمانی			
		امام جماعت راتب دارد؟	خانه عالم دارد؟	شورای اسلامی روستا دارد؟	دهبازی دارد؟	پاسگاه نیروی انتظامی دارد؟	مرکز خدمات جهاد کشاورزی دارد؟	مروج کشاورزی دارد؟	شورای حل اختلاف دارد؟	شرکت تعاونی روستایی دارد؟	برق شبکه سراسری دارد؟	موتور برق نیزلی دارد؟	انرژی نو دارد؟	گاز لوله کشی دارد؟	آب لوله کشی دارد؟	سامانه تصفیه آب دارد؟	حمام عمومی دارد؟	مرکز بهداشتی درمانی دارد؟	داروخانه دارد؟	خانه بهداشت دارد؟				
	شهرستان بانه	۱۷	۱۵	۱۲۵	۳۶	۱۶	۰	۱	۷	۱۰	۱۹۱	۰	۰	۰	۰	۰	۰	۰	۰	۷	۴	۵۶		
	بخش آرمرده	۱	۱	۳۰	۹	۳	۰	۰	۲	۱	۵۲	۰	۰	۰	۰	۰	۰	۰	۰	۰	۰	۱۲		
	دهستان پشت آریابا	۱	۱	۲۳	۶	۱	۰	۰	۱	۱	۴۲	۰	۰	۰	۰	۰	۰	۰	۰	۰	۰	۹		
۱	سالوک سفلی	۲	۲	۱	۲	۲	۲	۲	۲	۲	۱	۲	۲	۲	۲	۲	۲	۲	۲	۲	۲	۲		
۲	سالوک علیا	۲	۲	۱	۲	۲	۲	۲	۲	۲	۲	۲	۲	۲	۲	۲	۲	۲	۲	۲	۲	۲		
۳	اتابک	۲	۲	۲	۲	۲	۲	۲	۲	۲	۲	۲	۲	۲	۲	۲	۲	۲	۲	۲	۲	۲		
۴	بار آور	۲	۲	۱	۲	۲	۲	۲	۲	۲	۱	۲	۲	۲	۲	۲	۲	۲	۲	۲	۲	۲		
۵	بایزید آباد	۲	۲	۱	۲	۲	۲	۲	۲	۲	۱	۲	۲	۲	۲	۲	۲	۲	۲	۲	۲	۲		
۶	برویشگانی	۲	۲	۲	۲	۲	۲	۲	۲	۲	۱	۲	۲	۲	۲	۲	۲	۲	۲	۲	۲	۲		
۷	نازان	۲	۲	۱	۲	۱	۲	۲	۲	۲	۱	۲	۲	۲	۲	۲	۲	۲	۲	۲	۲	۲		
۸	نازبان	۲	۲	۱	۲	۲	۲	۲	۲	۲	۱	۲	۲	۲	۲	۲	۲	۲	۲	۲	۲	۲		
۹	نوکل	۲	۲	۱	۲	۲	۲	۲	۲	۲	۱	۲	۲	۲	۲	۲	۲	۲	۲	۲	۲	۲		
۱۰	چرونی	۲	۲	۲	۲	۲	۲	۲	۲	۲	۱	۲	۲	۲	۲	۲	۲	۲	۲	۲	۲	۲		
۱۱	دوله گویر	۲	۲	۲	۲	۲	۲	۲	۲	۲	۱	۲	۲	۲	۲	۲	۲	۲	۲	۲	۲	۲		
۱۲	دونبسی	۰	۰	۰	۰	۰	۰	۰	۰	۰	۰	۰	۰	۰	۰	۰	۰	۰	۰	۰	۰	۰		
۱۳	دیمه	۲	۲	۲	۲	۲	۲	۲	۲	۲	۱	۲	۲	۲	۲	۲	۲	۲	۲	۲	۲	۲		
۱۴	زربنه	۲	۲	۱	۲	۲	۲	۲	۲	۲	۱	۲	۲	۲	۲	۲	۲	۲	۲	۲	۲	۲		
۱۵	ساطر	۲	۲	۲	۲	۲	۲	۲	۲	۲	۱	۲	۲	۲	۲	۲	۲	۲	۲	۲	۲	۲		
۱۶	قره بلاغ	۲	۲	۲	۲	۲	۲	۲	۲	۲	۱	۲	۲	۲	۲	۲	۲	۲	۲	۲	۲	۲		
۱۷	کارستم	۲	۲	۱	۲	۲	۲	۲	۲	۲	۱	۲	۲	۲	۲	۲	۲	۲	۲	۲	۲	۲		
۱۸	کانی ابراهیم	۰	۰	۰	۰	۰	۰	۰	۰	۰	۰	۰	۰	۰	۰	۰	۰	۰	۰	۰	۰	۰		
۱۹	کانی بند	۲	۲	۱	۲	۱	۲	۲	۲	۲	۱	۲	۲	۲	۲	۲	۲	۲	۲	۲	۲	۲		
۲۰	کانی بید	۲	۲	۲	۲	۲	۲	۲	۲	۲	۱	۲	۲	۲	۲	۲	۲	۲	۲	۲	۲	۲		
۲۱	کانی چولکه	۲	۲	۲	۲	۲	۲	۲	۲	۲	۱	۲	۲	۲	۲	۲	۲	۲	۲	۲	۲	۲		
۲۲	کانی گلی	۲	۲	۱	۲	۲	۲	۲	۲	۲	۱	۲	۲	۲	۲	۲	۲	۲	۲	۲	۲	۲		
۲۳	کانی گویر	۲	۲	۱	۲	۱	۲	۲	۲	۲	۱	۲	۲	۲	۲	۲	۲	۲	۲	۲	۲	۲		
۲۴	کوچر	۲	۲	۱	۲	۲	۲	۲	۲	۲	۱	۲	۲	۲	۲	۲	۲	۲	۲	۲	۲	۲		
۲۵	کوخ شیخ الاسلام	۲	۲	۱	۲	۱	۲	۲	۲	۲	۱	۲	۲	۲	۲	۲	۲	۲	۲	۲	۲	۲		
۲۶	کوخ کانی گویر	۲	۲	۲	۲	۲	۲	۲	۲	۲	۱	۲	۲	۲	۲	۲	۲	۲	۲	۲	۲	۲		
۲۷	کوخ مامو	۲	۲	۱	۲	۱	۲	۲	۲	۲	۱	۲	۲	۲	۲	۲	۲	۲	۲	۲	۲	۲		
۲۸	گندمان	۱	۱	۱	۲	۱	۲	۲	۲	۲	۱	۲	۲	۲	۲	۲	۲	۲	۲	۲	۲	۲		
۲۹	گوئیل	۲	۲	۱	۲	۲	۲	۲	۲	۲	۱	۲	۲	۲	۲	۲	۲	۲	۲	۲	۲	۲		
۳۰	ماسی در	۲	۲	۲	۲	۲	۲	۲	۲	۲	۱	۲	۲	۲	۲	۲	۲	۲	۲	۲	۲	۲		
۳۱	موچه	۲	۲	۲	۲	۲	۲	۲	۲	۲	۱	۲	۲	۲	۲	۲	۲	۲	۲	۲	۲	۲		
۳۲	میر حسام	۲	۲	۱	۲	۲	۲	۲	۲	۲	۱	۲	۲	۲	۲	۲	۲	۲	۲	۲	۲	۲		
۳۳	میر یوسف سفلی	۲	۲	۱	۲	۲	۲	۲	۲	۲	۱	۲	۲	۲	۲	۲	۲	۲	۲	۲	۲	۲		

ردیف	نام آبادی	بهداشتی و درمانی																بازرگاتی و خدمات			
		پایگاه بهداشت روستایی دارد؟	مرکز تسهیلات زایمان دارد؟	پزشک خانواده دارد؟	پزشک دارد؟	دندانپزشک یا بهداشت کار دهان و دندان دارد؟	دندانپزشک با تجربه یا دندانسان دارد؟	بهدار یا ماما روستایی دارد؟	بهورز دارد؟	دامپزشک دارد؟	تکنسین دامپزشکی دارد؟	آزمایشگاه و رادیولوژی دارد؟	غسالخانه دارد؟	سامانه جمع آوری زباله دارد؟	پایگاه اتش‌نشانی دارد؟	نمایندگی پخش نفت سفید دارد؟	نمایندگی پخش سینلر گاز دارد؟	فروشگاه تعاونی دارد؟	بقالی دارد؟		
	شهرستان بانه	۸	۱	۶	۵	۱	۳	۶	۷۰	۲	۱	۲۴	۱۱	۰	۳۰	۲۱	۷	۷۹			
	بخش آرمده	۲	۰	۰	۰	۰	۰	۰	۱۶	۰	۰	۰	۱	۰	۵	۵	۰	۱۳			
	دهستان پشت آریابا	۱	۰	۰	۰	۰	۰	۰	۱۳	۰	۰	۰	۰	۰	۴	۲	۰	۷			
۱	سالوک سفلی	۲	۲	۲	۲	۲	۲	۲	۲	۲	۲	۲	۲	۲	۲	۲	۲	۲			
۲	سالوک علیا	۲	۲	۲	۲	۲	۲	۲	۱	۲	۲	۲	۲	۲	۲	۲	۲	۲			
۳	اتابک	۲	۲	۲	۲	۲	۲	۲	۱	۲	۲	۲	۲	۲	۲	۲	۲	۲			
۴	بار آور	۲	۲	۲	۲	۲	۲	۲	۲	۲	۲	۲	۲	۲	۲	۲	۲	۲			
۵	بایزید آباد	۲	۲	۲	۲	۲	۲	۲	۱	۲	۲	۲	۲	۲	۱	۱	۲	۲			
۶	برویسگانی	۲	۲	۲	۲	۲	۲	۲	۲	۲	۲	۲	۲	۲	۲	۲	۲	۲			
۷	قازان	۲	۲	۲	۲	۲	۲	۲	۱	۲	۲	۲	۲	۲	۱	۲	۲	۲			
۸	قازبان	۲	۲	۲	۲	۲	۲	۲	۱	۲	۲	۲	۲	۲	۲	۲	۲	۲			
۹	نوکل	۲	۲	۲	۲	۲	۲	۲	۲	۲	۲	۲	۲	۲	۲	۲	۲	۲			
۱۰	چروشی	۲	۲	۲	۲	۲	۲	۲	۲	۲	۲	۲	۲	۲	۲	۲	۲	۲			
۱۱	دوله گویر	۲	۲	۲	۲	۲	۲	۲	۲	۲	۲	۲	۲	۲	۲	۲	۲	۲			
۱۲	دونیس	۰	۰	۰	۰	۰	۰	۰	۰	۰	۰	۰	۰	۰	۰	۰	۰	۰			
۱۳	دیمه	۲	۲	۲	۲	۲	۲	۲	۱	۲	۲	۲	۲	۲	۲	۲	۲	۲			
۱۴	زرینه	۲	۲	۲	۲	۲	۲	۲	۲	۲	۲	۲	۲	۲	۲	۲	۲	۲			
۱۵	ساطیار	۲	۲	۲	۲	۲	۲	۲	۲	۲	۲	۲	۲	۲	۲	۲	۲	۲			
۱۶	قره بلاغ	۲	۲	۲	۲	۲	۲	۲	۲	۲	۲	۲	۲	۲	۲	۲	۲	۲			
۱۷	کارستم	۲	۲	۲	۲	۲	۲	۲	۲	۲	۲	۲	۲	۲	۲	۲	۲	۲			
۱۸	کانی ابراهیم	۰	۰	۰	۰	۰	۰	۰	۰	۰	۰	۰	۰	۰	۰	۰	۰	۰			
۱۹	کانی بند	۲	۲	۲	۲	۲	۲	۲	۲	۲	۲	۲	۲	۲	۲	۲	۲	۱			
۲۰	کانی بید	۲	۲	۲	۲	۲	۲	۲	۲	۲	۲	۲	۲	۲	۲	۲	۲	۲			
۲۱	کانی چولکه	۲	۲	۲	۲	۲	۲	۲	۲	۲	۲	۲	۲	۲	۲	۲	۲	۲			
۲۲	کانی کلی	۲	۲	۲	۲	۲	۲	۲	۲	۲	۲	۲	۲	۲	۲	۲	۲	۲			
۲۳	کانی گویر	۲	۲	۲	۲	۲	۲	۲	۱	۲	۲	۲	۲	۲	۲	۲	۲	۱			
۲۴	کوچر	۲	۲	۲	۲	۲	۲	۲	۱	۲	۲	۲	۲	۲	۲	۲	۲	۱			
۲۵	کوخ شیخ الاسلام	۲	۲	۲	۲	۲	۲	۲	۲	۲	۲	۲	۲	۲	۲	۲	۲	۱			
۲۶	کوخ کانی گویر	۲	۲	۲	۲	۲	۲	۲	۲	۲	۲	۲	۲	۲	۲	۲	۲	۲			
۲۷	کوخ مامو	۲	۲	۲	۲	۲	۲	۲	۲	۲	۲	۲	۲	۲	۲	۲	۲	۲			
۲۸	کندمان	۲	۲	۲	۲	۲	۲	۲	۱	۲	۲	۲	۲	۲	۲	۲	۲	۲			
۲۹	گوئیل	۲	۲	۲	۲	۲	۲	۲	۱	۲	۲	۲	۲	۲	۲	۲	۲	۲			
۳۰	ماسی در	۲	۲	۲	۲	۲	۲	۲	۲	۲	۲	۲	۲	۲	۲	۲	۲	۲			
۳۱	موجه	۲	۲	۲	۲	۲	۲	۲	۲	۲	۲	۲	۲	۲	۲	۲	۲	۲			
۳۲	میر حسام	۲	۲	۲	۲	۲	۲	۲	۲	۲	۲	۲	۲	۲	۲	۲	۲	۲			
۳۳	میر یوسف سفلی	۲	۲	۲	۲	۲	۲	۲	۲	۲	۲	۲	۲	۲	۲	۲	۲	۲			

ردیف	نام آبادی	بازرگانی و خدمات													مخابرات و ارتباطات						
		نانوایی دارد؟	گوشت فروشی دارد؟	قهوهخانه دارد؟	باتک دارد؟	تعمیرگاه ماشین‌الات کشاورزی دارد؟	تعمیرگاه ماشین‌الات غیر	جایگاه سوخت دارد؟	صندوق پست دارد؟	دفتر پست دارد؟	دفتر مخابرات دارد؟	دفتر فناوری اطلاعات و ارتباطات دارد؟	دسترسی به عمومی به اینترنت دارد؟	دسترسی به روزنامه و مجله دارد؟		دسترسی به وسیله نقلیه عمومی دارد؟	دسترسی به ایستگاه راه‌آهن دارد؟				
	شهرستان بانه	۹	۵	۸	۱	۰	۱	۱	۱	۱	۱	۱	۶	۶	۱	۳۵	۱	۵	۰	۸۵	۰
	بخش آرمرده	۰	۰	۱	۰	۰	۰	۰	۰	۰	۰	۰	۰	۰	۰	۶	۰	۰	۰	۲۷	۰
	دهستان پشت آریابا	۰	۰	۰	۰	۰	۰	۰	۰	۰	۰	۰	۰	۰	۰	۵	۰	۰	۰	۲۴	۰
۱	سالوک سفلی	۲	۲	۲	۲	۲	۲	۲	۲	۲	۲	۲	۲	۲	۲	۲	۲	۲	۲	۱	۲
۲	سالوک علیا	۲	۲	۲	۲	۲	۲	۲	۲	۲	۲	۲	۲	۲	۲	۲	۲	۲	۲	۲	۲
۳	اتابک	۲	۲	۲	۲	۲	۲	۲	۲	۲	۲	۲	۲	۲	۲	۲	۲	۲	۱	۲	۲
۴	بار آور	۲	۲	۲	۲	۲	۲	۲	۲	۲	۲	۲	۲	۲	۲	۲	۲	۲	۲	۲	۲
۵	بایزید آباد	۲	۲	۲	۲	۲	۲	۲	۲	۲	۲	۲	۲	۲	۲	۲	۲	۲	۱	۲	۲
۶	بروشکانی	۲	۲	۲	۲	۲	۲	۲	۲	۲	۲	۲	۲	۲	۲	۲	۲	۲	۲	۲	۲
۷	نازان	۲	۲	۲	۲	۲	۲	۲	۲	۲	۲	۲	۲	۲	۲	۲	۲	۲	۱	۲	۲
۸	نازبان	۲	۲	۲	۲	۲	۲	۲	۲	۲	۲	۲	۲	۲	۲	۲	۲	۲	۲	۲	۲
۹	نوکل	۲	۲	۲	۲	۲	۲	۲	۲	۲	۲	۲	۲	۲	۲	۲	۲	۲	۱	۲	۲
۱۰	چرونی	۲	۲	۲	۲	۲	۲	۲	۲	۲	۲	۲	۲	۲	۲	۲	۲	۲	۱	۲	۲
۱۱	دوله گویر	۲	۲	۲	۲	۲	۲	۲	۲	۲	۲	۲	۲	۲	۲	۲	۲	۲	۲	۲	۲
۱۲	دونسی	۰	۰	۰	۰	۰	۰	۰	۰	۰	۰	۰	۰	۰	۰	۰	۰	۰	۰	۰	۰
۱۳	دیمه	۲	۲	۲	۲	۲	۲	۲	۲	۲	۲	۲	۲	۲	۲	۲	۲	۲	۲	۲	۲
۱۴	زرینه	۲	۲	۲	۲	۲	۲	۲	۲	۲	۲	۲	۲	۲	۲	۲	۲	۲	۱	۲	۲
۱۵	ساطبار	۲	۲	۲	۲	۲	۲	۲	۲	۲	۲	۲	۲	۲	۲	۲	۲	۲	۲	۲	۲
۱۶	قره بلاغ	۲	۲	۲	۲	۲	۲	۲	۲	۲	۲	۲	۲	۲	۲	۲	۲	۲	۱	۲	۲
۱۷	کارستم	۲	۲	۲	۲	۲	۲	۲	۲	۲	۲	۲	۲	۲	۲	۲	۲	۲	۲	۲	۲
۱۸	کانی ابراهیم	۰	۰	۰	۰	۰	۰	۰	۰	۰	۰	۰	۰	۰	۰	۰	۰	۰	۰	۰	۰
۱۹	کانی بند	۲	۲	۲	۲	۲	۲	۲	۲	۲	۲	۲	۲	۲	۲	۲	۲	۲	۱	۲	۲
۲۰	کانی بید	۲	۲	۲	۲	۲	۲	۲	۲	۲	۲	۲	۲	۲	۲	۲	۲	۲	۱	۲	۲
۲۱	کانی چولکه	۲	۲	۲	۲	۲	۲	۲	۲	۲	۲	۲	۲	۲	۲	۲	۲	۲	۱	۲	۲
۲۲	کانی گلی	۲	۲	۲	۲	۲	۲	۲	۲	۲	۲	۲	۲	۲	۲	۲	۲	۲	۲	۲	۲
۲۳	کانی گویر	۲	۲	۲	۲	۲	۲	۲	۲	۲	۲	۲	۲	۲	۲	۲	۲	۲	۱	۲	۲
۲۴	کوچر	۲	۲	۲	۲	۲	۲	۲	۲	۲	۲	۲	۲	۲	۲	۲	۲	۲	۱	۲	۲
۲۵	کوخ شیخ الاسلام	۲	۲	۲	۲	۲	۲	۲	۲	۲	۲	۲	۲	۲	۲	۲	۲	۲	۱	۲	۲
۲۶	کوخ کانی گویر	۲	۲	۲	۲	۲	۲	۲	۲	۲	۲	۲	۲	۲	۲	۲	۲	۲	۱	۲	۲
۲۷	کوخ مامو	۲	۲	۲	۲	۲	۲	۲	۲	۲	۲	۲	۲	۲	۲	۲	۲	۲	۱	۲	۲
۲۸	گندمان	۲	۲	۲	۲	۲	۲	۲	۲	۲	۲	۲	۲	۲	۲	۲	۲	۲	۱	۲	۲
۲۹	گوئیل	۲	۲	۲	۲	۲	۲	۲	۲	۲	۲	۲	۲	۲	۲	۲	۲	۲	۱	۲	۲
۳۰	ماسی در	۲	۲	۲	۲	۲	۲	۲	۲	۲	۲	۲	۲	۲	۲	۲	۲	۲	۱	۲	۲
۳۱	موچه	۲	۲	۲	۲	۲	۲	۲	۲	۲	۲	۲	۲	۲	۲	۲	۲	۲	۲	۲	۲
۳۲	میرحسام	۲	۲	۲	۲	۲	۲	۲	۲	۲	۲	۲	۲	۲	۲	۲	۲	۲	۲	۲	۲
۳۳	میر یوسف سفلی	۲	۲	۲	۲	۲	۲	۲	۲	۲	۲	۲	۲	۲	۲	۲	۲	۲	۱	۲	۲

ردیف	نام آبادی	تعداد خانوار	تعداد واحد مسکونی	جمعیت			گروه های عمده سنی					جمعیت ۶ ساله و بیشتر			
				کل	مرد	زن	مرد ۱۴-۱۵ ساله	مرد ۱۵-۶۴ ساله	مرد ۶۵ ساله و بیشتر	زن ۱۴-۱۵ ساله	زن ۱۵-۶۴ ساله	زن ۶۵ ساله و بیشتر	مرد	زن	کل
۳۴	میریوسف علیا	۲۷	۲۷	۱۴۶	۶۶	۸۰	۱۳	۴۷	۶	۲۳	۵۱	۶	۶۲	۷۲	۱۳۴
۳۵	نوده	۳۱	۳۱	۱۷۷	۷۸	۹۹	۱۵	۵۳	۱۰	۳۳	۵۴	۱۲	۷۴	۸۷	۱۶۱
۳۶	نیروان	۶۲	۶۰	۲۵۹	۱۳۰	۱۲۹	۳۳	۹۳	۴	۳۳	۸۸	۸	۱۱۷	۱۱۳	۲۳۰
۳۷	نیزه رود	۶۲	۶۲	۲۵۳	۱۳۶	۱۱۷	۳۴	۹۴	۸	۲۳	۸۱	۱۳	۱۲۲	۱۱۲	۲۳۴
۳۸	وازه	۵	۵	۲۴	۱۰	۱۴	۱	۸	۱	۰	۱۲	۲	۹	۱۴	۲۳
۳۹	کافی بناو	*	*	*	*	*	*	*	*	*	*	*	*	*	*
۴۰	کافی سیب	*	*	*	*	*	*	*	*	*	*	*	*	*	*
۴۱	سپیداره	*	*	*	*	*	*	*	*	*	*	*	*	*	*
۴۲	کوچ صوفی رشیدپوروز	۱۴	۱۴	۸۰	۴۳	۳۷	۱۳	۲۸	۲	۷	۲۶	۴	۳۸	۳۶	۷۴
۴۳	کافی سماقان	*	*	*	*	*	*	*	*	*	*	*	*	*	*
۴۴	کوچ رستم	*	*	*	*	*	*	*	*	*	*	*	*	*	*
۴۵	سوره بان	۷	۷	۳۸	۱۵	۲۳	۵	۹	۱	۵	۱۶	۲	۱۲	۲۲	۳۴
	دهستان بله که	۵۶۳	۵۴۷	۲۵۴۶	۱۳۲۵	۱۲۲۱	۳۷۱	۹۰۷	۴۷	۳۲۹	۸۲۹	۶۳	۱۱۶۹	۱۰۹۱	۲۲۶۰
۱	بانوان	۳۳	۳۲	۱۶۰	۸۳	۷۷	۲۴	۵۴	۵	۱۹	۵۲	۶	۷۴	۷۲	۱۴۶
۲	بله که	۱۵۸	۱۵۱	۷۰۰	۳۷۴	۳۲۶	۱۰۵	۲۵۵	۱۴	۸۸	۲۱۶	۲۲	۳۳۸	۲۸۶	۶۲۴
۳	چمپاراو	۸	۷	۳۷	۲۵	۱۲	۱	۲۴	۰	۲	۱۰	۰	۲۴	۱۱	۳۵
۴	سربرد	۲۳	۲۳	۸۶	۴۵	۴۱	۱۳	۳۲	۰	۱۱	۲۸	۲	۴۱	۳۵	۷۶
۵	سرداو	۶۳	۶۱	۲۸۹	۱۵۹	۱۳۰	۳۴	۱۱۹	۶	۳۸	۸۷	۵	۱۴۳	۱۱۶	۲۵۹
۶	سوراو	۶۸	۶۷	۳۲۴	۱۵۳	۱۷۱	۴۰	۱۰۴	۹	۴۴	۱۲۰	۷	۱۳۴	۱۵۵	۲۸۹
۷	سیسارک	۱۶	۱۴	۵۰	۲۷	۲۳	۵	۲۱	۱	۲	۱۸	۳	۲۴	۲۱	۴۵
۸	کافی سیف	۹	۸	۴۹	۲۴	۲۵	۵	۱۷	۲	۴	۱۹	۲	۲۳	۲۳	۴۶
۹	کافی مامر	۶	۶	۳۴	۱۶	۱۸	۴	۱۲	۰	۸	۱۰	۰	۱۵	۱۵	۳۰
۱۰	کنده سوره	۱۵۵	۱۵۳	۷۰۸	۳۷۱	۳۳۷	۱۳۰	۲۳۲	۹	۹۸	۲۲۸	۱۱	۳۰۶	۳۰۱	۶۰۷
۱۱	گرماب	۲۴	۲۴	۱۰۹	۴۸	۶۱	۱۰	۳۷	۱	۱۵	۴۱	۵	۴۷	۵۶	۱۰۳
	بخش مرکزی	۲۵۴۴	۲۵۲۸	۱۱۰۵۳	۵۸۲۹	۵۲۲۴	۱۷۵۲	۳۷۶۰	۳۱۷	۱۵۳۲	۳۳۸۴	۳۰۸	۵۱۰۵	۴۵۸۰	۹۶۸۵
	دهستان شوئ	۲۵۴۴	۲۵۲۸	۱۱۰۵۳	۵۸۲۹	۵۲۲۴	۱۷۵۲	۳۷۶۰	۳۱۷	۱۵۳۲	۳۳۸۴	۳۰۸	۵۱۰۵	۴۵۸۰	۹۶۸۵
۱	بروزه کهنه	*	*	*	*	*	*	*	*	*	*	*	*	*	*
۲	بلوه	۵	۵	۱۹	۹	۱۰	۰	۹	۰	۷	۷	۰	۹	۷	۱۶
۳	بنه خوی	۶۰	۵۷	۲۵۹	۱۳۹	۱۲۰	۳۹	۹۱	۹	۲۸	۸۱	۱۱	۱۲۱	۱۰۵	۲۲۶
۴	دروله	۱۱	۱۱	۳۷	۲۲	۱۵	۴	۱۶	۲	۴	۱۱	۰	۲۱	۱۵	۳۶
۵	رشیدقلعه	۱۴۶	۱۴۳	۷۴۵	۴۵۶	۲۸۹	۹۳	۳۴۹	۱۴	۸۶	۱۸۷	۱۶	۴۱۷	۲۴۵	۶۶۲
۶	سبدلو	۳۳۹	۳۳۷	۱۳۳۰	۶۳۲	۶۹۸	۱۹۴	۴۱۵	۲۳	۲۴۸	۴۱۶	۳۴	۵۴۷	۶۱۷	۱۱۶۴
۷	سر سونج	۸	۸	۴۱	۲۰	۲۱	۴	۱۴	۲	۶	۱۴	۱	۲۰	۱۹	۳۹
۸	سونج	۲۹	۲۹	۱۲۶	۶۸	۵۸	۱۹	۴۳	۶	۱۶	۳۸	۴	۶۴	۵۰	۱۱۴
۹	قوری چای	۱۰	۸	۴۲	۲۲	۲۰	۲	۱۸	۲	۶	۱۲	۲	۲۰	۱۸	۳۸
۱۰	مجسه	۳۲	۳۲	۱۲۶	۶۵	۶۱	۱۴	۴۳	۸	۹	۴۹	۳	۵۹	۵۶	۱۱۵
۱۱	نوده کهنه	*	*	*	*	*	*	*	*	*	*	*	*	*	*
۱۲	خشکه دره	۴۵	۴۴	۲۲۳	۱۱۸	۱۰۵	۳۰	۷۷	۱۱	۲۹	۶۹	۷	۱۰۸	۹۲	۲۰۰

ردیف	نام آبادی	باسواد			محصل			جمعیت ۱۰ ساله و بیشتر			شاغل			بیکار		
		کل	زن	مرد	کل	زن	مرد	کل	زن	مرد	کل	زن	مرد	کل	زن	مرد
۳۴	میرویس علیا	۹۶	۴۵	۵۱	۲۰	۸	۱۲	۱۲۳	۶۶	۵۷	۴۴	۲	۴۴	۱	۳	
۳۵	نوده	۱۰۸	۵۱	۵۷	۲۳	۱۱	۱۲	۱۴۳	۷۹	۶۴	۴۳	۰	۴۳	۰	۱۱	
۳۶	نیروان	۱۶۰	۶۴	۹۶	۳۰	۱۰	۲۰	۲۱۵	۱۰۶	۱۰۹	۷۹	۶	۷۹	۰	۱۰	
۳۷	نیزه رود	۱۵۲	۵۶	۹۶	۳۷	۱۶	۲۱	۲۲۱	۱۰۴	۱۱۷	۹۲	۰	۹۲	۰	۲	
۳۸	وازه	۱۶	۹	۷	۰	۰	۰	۲۳	۱۴	۹	۸	۰	۸	۰	۰	
۳۹	کانی بناو	*	*	*	*	*	*	*	*	*	*	*	*	*	*	
۴۰	کانی سیب	*	*	*	*	*	*	*	*	*	*	*	*	*	*	
۴۱	سپیداره	۰	۰	۰	۰	۰	۰	۰	۰	۰	۰	۰	۰	۰	۰	
۴۲	کوچ صوفی رشیدپروز	۵۳	۲۵	۲۸	۱۱	۴	۷	۶۷	۳۳	۳۴	۲۷	۰	۲۷	۰	۰	
۴۳	کانی سماقان	*	*	*	*	*	*	*	*	*	*	*	*	*	*	
۴۴	کوچ رستم	*	*	*	*	*	*	*	*	*	*	*	*	*	*	
۴۵	سوره بان	۲۲	۱۶	۶	۴	۱	۳	۳۳	۲۲	۱۱	۸	۰	۸	۰	۰	
	دهستان بله که	۱۴۷۳	۵۶۹	۹۰۴	۲۷۸	۱۱۱	۱۶۷	۲۱۱۹	۱۰۱۶	۱۱۰۳	۸۳۲	۲۸	۸۳۲	۰	۸۸	
۱	بانوان	۱۰۱	۴۴	۵۷	۷	۱۵	۲۲	۱۳۵	۶۵	۷۰	۵۱	۰	۵۱	۰	۶	
۲	بله که	۳۹۱	۱۳۸	۲۵۳	۳۶	۶۳	۹۹	۵۸۵	۲۶۸	۳۱۷	۲۴۲	۶	۲۴۲	۰	۱۷	
۳	چمپاراو	۲۶	۷	۱۹	۰	۰	۰	۳۴	۱۰	۲۴	۲۳	۰	۲۳	۰	۰	
۴	سربرد	۴۹	۱۵	۳۴	۱۰	۳	۷	۷۱	۳۳	۳۸	۲۸	۱	۲۸	۰	۴	
۵	سرداو	۱۶۸	۵۹	۱۰۹	۱۶	۹	۷	۲۴۸	۱۰۹	۱۳۹	۹۷	۱	۹۷	۰	۲۳	
۶	سوروا	۱۶۲	۷۱	۹۱	۲۸	۱۵	۱۳	۲۷۰	۱۴۶	۱۲۴	۹۰	۳	۹۰	۰	۱۲	
۷	سیسارک	۲۹	۹	۲۰	۱	۰	۱	۴۵	۲۱	۲۴	۲۱	۲	۲۱	۰	۰	
۸	کانی سیف	۳۴	۱۵	۱۹	۵	۲	۳	۴۲	۲۲	۲۰	۱۸	۰	۱۸	۰	۱	
۹	کانی مامر	۱۵	۷	۸	۱	۰	۱	۲۹	۱۵	۱۴	۱۳	۰	۱۳	۰	۰	
۱۰	کنده سوره	۴۲۷	۱۷۰	۲۵۷	۸۳	۳۳	۵۰	۵۶۵	۲۷۵	۲۹۰	۲۱۴	۱۳	۲۱۴	۰	۲۳	
۱۱	گرماب	۷۱	۳۴	۳۷	۱۳	۶	۷	۹۵	۵۲	۴۳	۳۵	۲	۳۵	۰	۲	
	بخش مرکزی	۷۴۶۸	۳۱۵۰	۴۳۱۸	۲۰۰۴	۷۸۲	۱۲۲۲	۸۹۰۲	۴۱۸۶	۴۷۱۶	۳۰۸۵	۹۴	۳۰۸۵	۱۵	۲۳۸	
	دهستان شوئ	۷۴۶۸	۳۱۵۰	۴۳۱۸	۲۰۰۴	۷۸۲	۱۲۲۲	۸۹۰۲	۴۱۸۶	۴۷۱۶	۳۰۸۵	۹۴	۳۰۸۵	۱۵	۲۳۸	
۱	بروزه کهنه	۰	۰	۰	۰	۰	۰	۰	۰	۰	۰	۰	۰	۰	۰	
۲	بلوه	۱۰	۲	۸	۰	۰	۰	۱۶	۷	۹	۹	۱	۹	۰	۰	
۳	بنه خوی	۱۶۲	۶۰	۱۰۲	۳۵	۱۰	۲۵	۲۱۲	۹۹	۱۱۳	۷۸	۳	۷۸	۰	۱	
۴	دروله	۲۱	۵	۱۶	۸	۳	۵	۳۳	۱۲	۲۱	۱۱	۰	۱۱	۰	۱	
۵	رشیدقلعه	۵۴۵	۱۶۹	۳۷۶	۱۰۴	۳۵	۶۹	۶۳۱	۲۳۰	۴۰۱	۳۲۱	۷	۳۲۱	۰	۳	
۶	سیدلو	۹۲۴	۴۶۲	۴۶۲	۳۰۷	۱۸۲	۱۲۵	۱۰۵۶	۵۶۱	۴۹۵	۳۶۵	۱۷	۳۶۵	۰	۹	
۷	سر سونج	۲۵	۱۱	۱۴	۶	۳	۳	۳۶	۱۸	۱۸	۱۲	۰	۱۲	۰	۰	
۸	سونج	۷۳	۲۲	۵۱	۲۴	۵	۱۹	۱۰۸	۴۷	۶۱	۳۶	۰	۳۶	۰	۱	
۹	قوری جای	۱۹	۸	۱۱	۴	۳	۱	۳۷	۱۷	۲۰	۱۳	۰	۱۳	۰	۰	
۱۰	مجسه	۷۹	۳۳	۴۶	۱۵	۵	۱۰	۱۰۹	۵۵	۵۴	۳۶	۰	۳۶	۰	۲	
۱۱	نوده کهنه	۰	۰	۰	۰	۰	۰	۰	۰	۰	۰	۰	۰	۰	۰	
۱۲	خسکه دره	۱۴۶	۶۱	۸۵	۳۰	۵	۲۵	۱۸۵	۸۹	۹۶	۴۸	۱	۴۸	۰	۰	

ردیف	نام آبادی	وضع طبیعی :	نوع راه آبادی :	وضع سکونت آبادی:			طرح هادی :	محل خرید مایحتاج				آموزشی، فرهنگی و ورزشی					
				ماه خاتمه سکونت بر آبادی	ماه شروع سکونت بر آبادی	۱-دارا، ۲-دارا، ۳-دارا، ۴-دارا، ۵-دارا، ۶-دارا، ۷-دارا، ۸-دارا، ۹-دارا، ۱۰-دارا، ۱۱-دارا، ۱۲-دارا		آیا اکثر ساکنان آبادی مایحتاج اولیه خود را از این آبادی خریداری می کنند؟	آیا از آبادی یا آبادی های دیگر مایحتاج اولیه خود به این آبادی مراجعه می شود؟	آیا ساکنان آبادی برای خرید مایحتاج خود به شهر یا شهرهایی مراجعه می کنند؟	مهد دارد؟	دبستان دارد؟	مدرسه راهنمایی شبانه روزی پسرانه دارد؟	مدرسه راهنمایی شبانه روزی دخترانه دارد؟	مدرسه راهنمایی		
۳۴	میریوسف علیا	۴	۳	۱		۳	۱	۲	۱	۲	۱	۲	۱	۲	۲	۲	۲
۳۵	نوده	۲	۲	۱		۳	۱	۲	۱	۲	۱	۲	۱	۲	۲	۲	۲
۳۶	نیروان	۴	۳	۱		۳	۱	۲	۱	۲	۱	۲	۱	۲	۲	۲	۲
۳۷	نیزه رود	۴	۱	۱		۳	۱	۲	۱	۲	۱	۲	۱	۲	۲	۲	۲
۳۸	واژه	۴	۳	۱		۳	۱	۲	۱	۲	۱	۲	۱	۲	۲	۲	۲
۳۹	کانی بناو	۴	۳	۱		۳	۱	۲	۱	۲	۱	۲	۱	۲	۲	۲	۲
۴۰	کانی سیب	۳	۳	۱		۳	۱	۲	۱	۲	۱	۲	۱	۲	۲	۲	۲
۴۱	سپیداره	۳	۴	۳		۳	۳								۰	۰	۰
۴۲	کوچ صوفی رشیدپروز	۳	۱	۱		۳	۱	۲	۱	۲	۱	۲	۱	۲	۲	۲	۲
۴۳	کانی سماقان	۴	۳	۱		۳	۱	۲	۱	۲	۱	۲	۱	۲	۲	۲	۲
۴۴	کوچ رستم	۴	۳	۱		۳	۱	۲	۱	۲	۱	۲	۱	۲	۲	۲	۲
۴۵	سوره بان	۱	۳	۱		۳	۱	۲	۱	۲	۱	۲	۱	۲	۲	۲	۲
	دهستان بله که	۰	۱	۱۱		۱	۰	۰	۰	۰	۴	۰	۸	۰	۰	۰	۰
۱	بانوان	۴	۲	۱		۳	۱	۲	۱	۲	۱	۲	۱	۲	۲	۲	۲
۲	بله که	۴	۱	۱		۲	۱	۲	۱	۲	۱	۲	۱	۲	۲	۲	۲
۳	چمپاراو	۴	۳	۱		۳	۱	۲	۱	۲	۱	۲	۱	۲	۲	۲	۲
۴	سربرد	۳	۳	۱		۳	۱	۲	۱	۲	۱	۲	۱	۲	۲	۲	۲
۵	سرداو	۴	۲	۱		۳	۱	۲	۱	۲	۱	۲	۱	۲	۲	۲	۲
۶	سوراو	۴	۳	۱		۳	۱	۲	۱	۲	۱	۲	۱	۲	۲	۲	۲
۷	سیسارک	۴	۳	۱		۳	۱	۲	۱	۲	۱	۲	۱	۲	۲	۲	۲
۸	کانی سیف	۳	۳	۱		۳	۱	۲	۱	۲	۱	۲	۱	۲	۲	۲	۲
۹	کانی مامر	۴	۳	۱		۳	۱	۲	۱	۲	۱	۲	۱	۲	۲	۲	۲
۱۰	کنده سوره	۳	۳	۱		۳	۱	۲	۱	۲	۱	۲	۱	۲	۲	۲	۲
۱۱	گرماب	۳	۲	۱		۳	۱	۲	۱	۲	۱	۲	۱	۲	۲	۲	۲
	بخش مرکزی	۱۵	۳۱	۰		۳	۰	۰	۰	۲	۳۱	۶	۲۶	۱	۱	۱	۳
	دهستان شوئ	۱	۱۵	۰		۳	۰	۰	۰	۲	۳۱	۶	۲۶	۱	۱	۱	۳
۱	بروزه کهنه	۴	۳	۳		۳									۰	۰	۰
۲	بلوه	۴	۲	۱		۳	۱	۲	۱	۲	۱	۲	۱	۲	۲	۲	۲
۳	بنه خوی	۳	۲	۱		۳	۱	۲	۱	۲	۱	۲	۱	۲	۲	۲	۲
۴	دروله	۳	۳	۱		۳	۱	۲	۱	۲	۱	۲	۱	۲	۲	۲	۲
۵	رشیدقلعه	۴	۱	۱		۳	۱	۲	۱	۲	۱	۲	۱	۲	۲	۲	۲
۶	سیدلو	۴	۱	۱		۳	۱	۲	۱	۲	۱	۲	۱	۲	۲	۲	۲
۷	سر سونج	۳	۲	۱		۳	۱	۲	۱	۲	۱	۲	۱	۲	۲	۲	۲
۸	سونج	۳	۲	۱		۳	۱	۲	۱	۲	۱	۲	۱	۲	۲	۲	۲
۹	قوری جای	۳	۳	۱		۳	۱	۲	۱	۲	۱	۲	۱	۲	۲	۲	۲
۱۰	مجسه	۴	۲	۱		۳	۱	۲	۱	۲	۱	۲	۱	۲	۲	۲	۲
۱۱	نوده کهنه	۴	۳	۱		۳	۱	۲	۱	۲	۱	۲	۱	۲	۲	۲	۲
۱۲	خسکه دره	۴	۱	۱		۳	۱	۲	۱	۲	۱	۲	۱	۲	۲	۲	۲

ردیف	نام آبادی	مذهبی		سیاسی و اداری												برق، گاز و آب				بهداشتی و درمانی			
		امام جماعت راتب دارد؟	خانه عالم دارد؟	شورای اسلامی روستا دارد؟	دهبازی دارد؟	پاسگاه نیروی انتظامی دارد؟	مرکز خدمات جهاد کشاورزی دارد؟	مروج کشاورزی دارد؟	شورای حل اختلاف دارد؟	شرکت تعاونی روستایی دارد؟	برق شبکه سراسری دارد؟	موتور برق نیستی دارد؟	انرژی نو دارد؟	گاز لوله کشی دارد؟	آب لوله کشی دارد؟	سامانه تصفیه آب دارد؟	حمام عمومی دارد؟	مرکز بهداشتی درمانی دارد؟	داروخانه دارد؟	خانه بهداشت دارد؟			
۳۴	میریوسف علیا	۲	۲	۱	۲	۲	۲	۲	۲	۲	۱	۲	۲	۲	۲	۲	۲	۲	۲	۲			
۳۵	نوده	۲	۲	۱	۲	۲	۲	۲	۲	۱	۲	۲	۲	۱	۲	۲	۲	۲	۲	۱			
۳۶	نیروان	۲	۲	۱	۲	۲	۲	۲	۲	۲	۲	۲	۲	۱	۲	۲	۲	۲	۲	۱			
۳۷	نیزه رود	۲	۲	۱	۲	۲	۲	۲	۲	۲	۲	۲	۲	۲	۲	۲	۲	۲	۲	۲			
۳۸	واژه	۲	۲	۲	۲	۲	۲	۲	۲	۱	۲	۲	۲	۲	۲	۲	۲	۲	۲	۲			
۳۹	کافی بناو	۲	۲	۲	۲	۲	۲	۲	۲	۱	۲	۲	۲	۲	۲	۲	۲	۲	۲	۲			
۴۰	کافی سیب	۲	۲	۲	۲	۲	۲	۲	۲	۱	۲	۲	۲	۲	۲	۲	۲	۲	۲	۲			
۴۱	سپیداره	۰	۰	۰	۰	۰	۰	۰	۰	۰	۰	۰	۰	۰	۰	۰	۰	۰	۰	۰			
۴۲	کوخ صوفی رشیدپیروز	۲	۲	۲	۱	۲	۲	۲	۲	۱	۲	۲	۲	۲	۲	۲	۲	۲	۲	۲			
۴۳	کافی سماقان	۲	۲	۲	۱	۲	۲	۲	۲	۱	۲	۲	۲	۲	۲	۲	۲	۲	۲	۲			
۴۴	کوخ رستم	۲	۲	۲	۱	۲	۲	۲	۲	۱	۲	۲	۲	۲	۲	۲	۲	۲	۲	۲			
۴۵	سوره بان	۲	۲	۲	۲	۲	۲	۲	۲	۱	۲	۲	۲	۲	۲	۲	۲	۲	۲	۲			
	دهستان بله که	۰	۰	۷	۳	۲	۰	۰	۰	۱۰	۰	۱	۰	۰	۰	۰	۰	۰	۰	۰			
۱	بانوان	۲	۲	۱	۲	۲	۲	۲	۲	۱	۲	۲	۲	۲	۲	۲	۲	۲	۲	۲			
۲	بله که	۲	۲	۱	۲	۲	۲	۲	۲	۱	۲	۲	۲	۲	۲	۲	۲	۲	۲	۲			
۳	چمپاراو	۲	۲	۲	۲	۲	۳	۳	۲	۰	۲	۲	۲	۲	۲	۲	۲	۲	۲	۲			
۴	سربرد	۲	۲	۲	۲	۲	۲	۲	۲	۱	۲	۲	۲	۲	۲	۲	۲	۲	۲	۲			
۵	سرداو	۲	۲	۲	۲	۲	۲	۲	۲	۱	۲	۲	۲	۲	۲	۲	۲	۲	۲	۲			
۶	سوراو	۲	۲	۲	۲	۲	۲	۲	۲	۱	۲	۲	۲	۲	۲	۲	۲	۲	۲	۲			
۷	سیسارک	۲	۲	۲	۲	۲	۲	۲	۲	۱	۲	۲	۲	۲	۲	۲	۲	۲	۲	۲			
۸	کافی سیف	۲	۲	۲	۲	۲	۲	۲	۲	۱	۲	۲	۲	۲	۲	۲	۲	۲	۲	۲			
۹	کافی مامر	۲	۲	۲	۲	۲	۲	۲	۲	۱	۲	۲	۲	۲	۲	۲	۲	۲	۲	۲			
۱۰	کنده سوره	۲	۲	۱	۲	۲	۲	۲	۲	۱	۲	۲	۲	۲	۲	۲	۲	۲	۲	۱			
۱۱	گرماب	۲	۲	۱	۲	۲	۲	۲	۲	۱	۲	۲	۲	۲	۲	۲	۲	۲	۲	۲			
	بخش مرکزی	۲	۲	۴	۹	۲	۰	۰	۰	۳۱	۳	۲	۰	۰	۰	۰	۰	۰	۰	۰			
	دهستان شوئ	۲	۲	۴	۹	۲	۰	۰	۰	۳۱	۳	۲	۰	۰	۰	۰	۰	۰	۰	۰			
۱	بروزه کهنه	۰	۰	۰	۰	۰	۰	۰	۰	۰	۰	۰	۰	۰	۰	۰	۰	۰	۰	۰			
۲	بلوه	۲	۲	۲	۲	۲	۲	۲	۱	۲	۲	۲	۲	۲	۲	۲	۲	۲	۲	۲			
۳	بنه خوی	۲	۲	۲	۱	۲	۲	۲	۱	۲	۲	۲	۲	۲	۲	۲	۲	۲	۲	۱			
۴	دروله	۲	۲	۲	۱	۲	۲	۲	۱	۲	۲	۲	۲	۲	۲	۲	۲	۲	۲	۲			
۵	رشیدقلعه	۲	۲	۲	۱	۲	۲	۲	۱	۲	۲	۲	۲	۲	۲	۲	۲	۲	۲	۲			
۶	سیدلو	۱	۱	۱	۲	۱	۲	۲	۱	۱	۱	۲	۲	۲	۲	۱	۱	۱	۱	۱			
۷	سر سونج	۲	۲	۲	۲	۲	۲	۲	۱	۲	۲	۲	۲	۲	۲	۲	۲	۲	۲	۲			
۸	سونج	۲	۲	۲	۲	۱	۲	۲	۱	۲	۲	۲	۲	۲	۲	۲	۲	۲	۲	۲			
۹	قوری جای	۲	۲	۲	۲	۱	۲	۲	۱	۲	۲	۲	۲	۲	۲	۲	۲	۲	۲	۲			
۱۰	مجسه	۲	۲	۱	۲	۲	۲	۲	۱	۲	۲	۲	۲	۲	۲	۲	۲	۲	۲	۲			
۱۱	نوده کهنه	۰	۰	۰	۰	۰	۰	۰	۰	۰	۰	۰	۰	۰	۰	۰	۰	۰	۰	۰			
۱۲	خسکه دره	۱	۱	۲	۲	۱	۲	۲	۱	۲	۲	۲	۲	۲	۲	۲	۲	۲	۲	۲			

ردیف	نام آبادی	بهداشتی و درمانی																بازرگانی و خدمات			
		پایگاه بهداشت روستایی دارد؟	مرکز تسهیلات زایمان دارد؟	پزشک خانواده دارد؟	پزشک دارد؟	دندانپزشک یا بهداشت کار دهان و دندان دارد؟	دندانپزشک تجربی یا دندانساز دارد؟	بهدار یا ماما روستایی دارد؟	بهبور دارد؟	دامپزشک دارد؟	تکنسین دامپزشکی دارد؟	آزمایشگاه و رادیولوژی دارد؟	غسالخانه دارد؟	سامانه جمع آوری زباله دارد؟	پایگاه آتش‌نشانی دارد؟	نمایندگی پخش نفت سفید دارد؟	نمایندگی پخش سیلندر گاز دارد؟	فروشگاه تعاونی دارد؟	بقالی دارد؟		
۳۴	میر یوسف علیا	۱	۲	۲	۲	۲	۲	۱	۲	۲	۲	۲	۲	۲	۲	۲	۱	۲	۲		
۳۵	نوده	۲	۲	۲	۲	۲	۱	۲	۲	۲	۲	۲	۲	۲	۲	۲	۲	۲	۲		
۳۶	نیروان	۲	۲	۲	۲	۲	۲	۲	۲	۲	۲	۲	۲	۲	۲	۲	۲	۲	۲		
۳۷	نیزه رود	۲	۲	۲	۲	۲	۲	۲	۲	۲	۲	۲	۲	۲	۲	۲	۲	۲	۲		
۳۸	وازه	۲	۲	۲	۲	۲	۲	۲	۲	۲	۲	۲	۲	۲	۲	۲	۲	۲	۲		
۳۹	کانی بناو	۲	۲	۲	۲	۲	۲	۲	۲	۲	۲	۲	۲	۲	۲	۲	۲	۲	۲		
۴۰	کانی سب	۲	۲	۲	۲	۲	۲	۲	۲	۲	۲	۲	۲	۲	۲	۲	۲	۲	۲		
۴۱	سپیداره	۰	۰	۰	۰	۰	۰	۰	۰	۰	۰	۰	۰	۰	۰	۰	۰	۰	۰		
۴۲	کوخ صوفی رشیدپور	۲	۲	۲	۲	۲	۲	۲	۲	۲	۲	۲	۲	۲	۲	۲	۲	۲	۲		
۴۳	کانی سماقان	۲	۲	۲	۲	۲	۲	۲	۲	۲	۲	۲	۲	۲	۲	۲	۲	۲	۲		
۴۴	کوخ رستم	۲	۲	۲	۲	۲	۲	۲	۲	۲	۲	۲	۲	۲	۲	۲	۲	۲	۲		
۴۵	سوره بان	۲	۲	۲	۲	۲	۲	۲	۲	۲	۲	۲	۲	۲	۲	۲	۲	۲	۲		
	دهستان بله که	۱	۰	۰	۰	۰	۰	۳	۰	۰	۰	۰	۰	۰	۰	۰	۰	۰	۰		
۱	بانوان	۲	۲	۲	۲	۲	۲	۲	۲	۲	۲	۲	۲	۲	۲	۲	۲	۲	۲		
۲	بله که	۲	۲	۲	۲	۲	۲	۱	۲	۲	۲	۲	۲	۲	۲	۲	۲	۲	۲		
۳	چمپاراو	۲	۲	۲	۲	۲	۲	۲	۲	۲	۲	۲	۲	۲	۲	۲	۲	۲	۲		
۴	سربرد	۲	۲	۲	۲	۲	۲	۲	۲	۲	۲	۲	۲	۲	۲	۲	۲	۲	۲		
۵	سرداو	۲	۲	۲	۲	۲	۲	۲	۲	۲	۲	۲	۲	۲	۲	۲	۲	۲	۲		
۶	سوراو	۲	۲	۲	۲	۲	۲	۲	۲	۲	۲	۲	۲	۲	۲	۲	۲	۲	۲		
۷	سیسارک	۲	۲	۲	۲	۲	۲	۲	۲	۲	۲	۲	۲	۲	۲	۲	۲	۲	۲		
۸	کانی سیف	۲	۲	۲	۲	۲	۲	۲	۲	۲	۲	۲	۲	۲	۲	۲	۲	۲	۲		
۹	کانی مامر	۲	۲	۲	۲	۲	۲	۲	۲	۲	۲	۲	۲	۲	۲	۲	۲	۲	۲		
۱۰	کنده سوره	۱	۲	۲	۲	۲	۲	۲	۱	۲	۲	۲	۲	۲	۲	۲	۲	۲	۲		
۱۱	گرماب	۲	۲	۲	۲	۲	۲	۲	۱	۲	۲	۲	۲	۲	۲	۲	۲	۲	۲		
	بخش مرکزی	۱	۰	۱	۰	۷	۰	۸	۰	۰	۰	۲	۱	۱	۰	۱	۰	۱۶	۲		
	دهستان شوی	۱	۰	۱	۰	۷	۰	۸	۰	۰	۰	۲	۱	۱	۰	۱	۰	۱۶	۲		
۱	بروزه کهنه	۰	۰	۰	۰	۰	۰	۰	۰	۰	۰	۰	۰	۰	۰	۰	۰	۰	۰		
۲	بلوه	۲	۲	۲	۲	۲	۲	۲	۲	۲	۲	۲	۲	۲	۲	۲	۲	۲	۲		
۳	بنه خوی	۲	۲	۱	۲	۲	۲	۲	۱	۲	۲	۲	۲	۲	۲	۲	۲	۲	۲		
۴	دروله	۲	۲	۱	۲	۲	۲	۲	۲	۲	۲	۲	۲	۲	۲	۲	۲	۲	۲		
۵	رشیدقلعه	۲	۲	۲	۲	۲	۲	۱	۲	۲	۲	۲	۲	۲	۲	۲	۲	۲	۲		
۶	سبدلو	۲	۲	۱	۲	۲	۲	۲	۱	۲	۲	۲	۲	۲	۲	۲	۲	۲	۲		
۷	سر سونج	۲	۲	۱	۲	۲	۲	۲	۲	۲	۲	۲	۲	۲	۲	۲	۲	۲	۲		
۸	سونج	۲	۲	۲	۲	۲	۲	۲	۲	۲	۲	۲	۲	۲	۲	۲	۲	۲	۲		
۹	قوری چای	۲	۲	۲	۲	۲	۲	۲	۲	۲	۲	۲	۲	۲	۲	۲	۲	۲	۲		
۱۰	محسه	۲	۲	۲	۲	۲	۲	۲	۲	۲	۲	۲	۲	۲	۲	۲	۲	۲	۲		
۱۱	نوده کهنه	۰	۰	۰	۰	۰	۰	۰	۰	۰	۰	۰	۰	۰	۰	۰	۰	۰	۰		
۱۲	خشکه دره	۲	۲	۲	۲	۲	۲	۲	۲	۲	۲	۲	۲	۲	۲	۲	۲	۲	۲		

ردیف	نام آبادی	بازرگانی و خدمات											مخابرات و ارتباطات			
		نانوایی دارد؟	گوشت فروشی دارد؟	قهومخانه دارد؟	بانک دارد؟	تعمیرگاه ماشین آلات کشاورزی دارد؟	تعمیرگاه ماشین آلات غیر	جایگاه سوخت دارد؟	صندوق پست دارد؟	دفتر پست دارد؟	دفتر مخابرات دارد؟	دفتر فناوری اطلاعات و ارتباطات دارد؟	دسترسی به عمومی به اینترنت دارد؟	دسترسی به روزنامه و مجله دارد؟	دسترسی به وسیله نقیبه عمومی دارد؟	دسترسی به ایستگاه راه آهن دارد؟
۳۴	میریوسف علیا	۲	۲	۲	۲	۲	۲	۲	۲	۲	۲	۲	۲	۲	۲	
۳۵	نوده	۲	۲	۲	۲	۲	۲	۲	۲	۲	۲	۲	۲	۲	۲	
۳۶	نیروان	۲	۲	۲	۲	۲	۲	۲	۲	۲	۲	۲	۲	۲	۲	
۳۷	نیزه رود	۲	۲	۲	۲	۲	۲	۲	۲	۲	۲	۲	۲	۲	۲	
۳۸	واژه	۲	۲	۲	۲	۲	۲	۲	۲	۲	۲	۲	۲	۲	۲	
۳۹	کانی بناو	۲	۲	۲	۲	۲	۲	۲	۲	۲	۲	۲	۲	۲	۲	
۴۰	کانی سیب	۲	۲	۲	۲	۲	۲	۲	۲	۲	۲	۲	۲	۲	۲	
۴۱	سپیداره	۰	۰	۰	۰	۰	۰	۰	۰	۰	۰	۰	۰	۰	۰	
۴۲	کوخ صوفی رشیدپروز	۲	۲	۲	۲	۲	۲	۲	۲	۲	۲	۲	۲	۲	۲	
۴۳	کانی سماقان	۲	۲	۲	۲	۲	۲	۲	۲	۲	۲	۲	۲	۲	۲	
۴۴	کوخ رستم	۲	۲	۲	۲	۲	۲	۲	۲	۲	۲	۲	۲	۲	۲	
۴۵	سوره بان	۲	۲	۲	۲	۲	۲	۲	۲	۲	۲	۲	۲	۲	۲	
	دهستان بله که	۰	۰	۱	۰	۰	۰	۰	۰	۰	۰	۰	۰	۳	۰	
۱	بانوان	۲	۲	۲	۲	۲	۲	۲	۲	۲	۲	۲	۲	۲	۲	
۲	بله که	۲	۲	۱	۲	۲	۲	۲	۲	۲	۲	۲	۲	۲	۲	
۳	چمپاراو	۲	۲	۲	۲	۲	۲	۲	۲	۲	۲	۲	۲	۲	۲	
۴	سربرد	۲	۲	۲	۲	۲	۲	۲	۲	۲	۲	۲	۲	۲	۲	
۵	سرداو	۲	۲	۲	۲	۲	۲	۲	۲	۲	۲	۲	۲	۲	۲	
۶	سوراو	۲	۲	۲	۲	۲	۲	۲	۲	۲	۲	۲	۲	۲	۲	
۷	سیسارک	۲	۲	۲	۲	۲	۲	۲	۲	۲	۲	۲	۲	۲	۲	
۸	کانی سیف	۲	۲	۲	۲	۲	۲	۲	۲	۲	۲	۲	۲	۲	۲	
۹	کانی مامر	۲	۲	۲	۲	۲	۲	۲	۲	۲	۲	۲	۲	۲	۲	
۱۰	کنده سوره	۲	۲	۲	۲	۲	۲	۲	۲	۲	۲	۲	۲	۲	۲	
۱۱	گراماب	۲	۲	۲	۲	۱	۲	۲	۲	۲	۲	۲	۲	۲	۲	
	بخش مرکزی	۳	۳	۱	۰	۱	۱	۱	۱	۱	۱	۶	۱	۱۳	۰	
	دهستان شوئ	۳	۳	۱	۰	۱	۱	۱	۱	۱	۱	۶	۱	۱۳	۰	
۱	بروزه کهنه	۰	۰	۰	۰	۰	۰	۰	۰	۰	۰	۰	۰	۰	۰	
۲	بلوه	۲	۲	۲	۲	۲	۲	۲	۲	۲	۲	۲	۲	۲	۲	
۳	بنه خوی	۲	۲	۲	۲	۲	۲	۲	۲	۲	۲	۲	۲	۲	۲	
۴	دروله	۲	۲	۲	۲	۱	۲	۲	۲	۲	۲	۲	۲	۲	۲	
۵	رشیدقلعه	۲	۲	۲	۲	۱	۲	۲	۲	۲	۲	۲	۲	۲	۲	
۶	سیدلو	۱	۱	۱	۱	۱	۱	۱	۱	۱	۱	۱	۱	۱	۱	
۷	سر سوئج	۲	۲	۲	۲	۱	۲	۲	۲	۲	۲	۲	۲	۲	۲	
۸	سوئج	۲	۲	۲	۲	۲	۲	۲	۲	۲	۲	۲	۲	۲	۲	
۹	قوری جای	۲	۲	۲	۲	۲	۲	۲	۲	۲	۲	۲	۲	۲	۲	
۱۰	مجسه	۲	۲	۲	۲	۲	۲	۲	۲	۲	۲	۲	۲	۲	۲	
۱۱	نوده کهنه	۰	۰	۰	۰	۰	۰	۰	۰	۰	۰	۰	۰	۰	۰	
۱۲	خسکه دره	۲	۲	۲	۲	۲	۲	۲	۲	۲	۲	۲	۲	۲	۲	

ردیف	نام آبادی	تعداد خانوار	تعداد واحد مسکونی	جمعیت			گروه های عمده سنی					جمعیت ۶ ساله و بیشتر			
				کل	مرد	زن	مرد ۱۴-۱۵ ساله	مرد ۱۵-۶۴ ساله	مرد ۶۵ ساله و بیشتر	زن ۱۴-۱۵ ساله	زن ۱۵-۶۴ ساله	زن ۶۵ ساله و بیشتر	مرد	زن	کل
۱۳	خواجه میر	۲۴۱	۲۴۱	۹۶۶	۴۷۹	۴۸۷	۱۵۶	۳۱۲	۱۱	۱۶۸	۳۰۱	۱۸	۴۰۱	۴۰۵	۸۰۶
۱۴	ساوان	۲۱۰	۲۰۹	۱۰۳۷	۵۴۱	۴۹۶	۱۴۷	۳۴۸	۴۶	۱۲۵	۳۳۶	۳۵	۴۷۶	۴۵۰	۹۲۶
۱۵	سرفول	*	*	*	*	*	*	*	*	*	*	*	*	*	*
۱۶	سویرو	۶۳	۶۳	۲۷۱	۱۴۳	۱۲۸	۴۱	۹۶	۶	۴۵	۷۹	۴	۱۲۰	۱۰۹	۲۲۹
۱۷	شرکه	۱۶	۱۶	۷۲	۴۰	۳۲	۱۳	۲۲	۵	۷	۲۳	۲	۳۴	۲۸	۶۲
۱۸	شوی	۴۱۱	۴۰۵	۱۷۳۵	۹۴۴	۷۹۱	۲۷۷	۶۲۱	۴۶	۲۰۳	۵۲۹	۵۹	۸۳۳	۷۰۳	۱۵۳۶
۱۹	صدبار	۸۵	۵۲	۴۲۶	۲۳۱	۱۹۵	۵۵	۱۵۷	۱۹	۴۰	۱۴۴	۱۱	۲۰۸	۱۸۰	۳۸۸
۲۰	عمر شال	۴۵	۴۵	۲۱۴	۱۰۸	۱۰۶	۲۷	۷۰	۱۱	۲۷	۲۷	۷	۹۷	۹۳	۱۹۰
۲۱	کویچ سفلی	۱۷۰	۱۶۷	۷۹۲	۴۴۹	۳۴۳	۲۲۲	۲۱۶	۱۱	۱۲۰	۲۱۰	۱۳	۴۰۰	۲۸۸	۶۸۸
۲۲	کویچ علیا	۸	۷	۳۵	۲۲	۱۳	۶	۱۵	۱	۴	۹	۰	۱۹	۱۲	۳۱
۲۳	میر آباد سفلی	۶۵	۶۵	۳۰۰	۱۵۵	۱۴۵	۵۵	۹۳	۷	۴۶	۹۶	۵	۱۳۸	۱۲۲	۲۶۰
۲۴	نژو	۵۵	۵۵	۲۶۰	۱۲۸	۱۳۲	۳۲	۷۵	۲۱	۳۴	۸۳	۱۵	۱۱۹	۱۱۹	۲۳۸
۲۵	برده رشه	۵	۵	۲۶	۱۱	۱۵	۱	۵	۵	۳	۱۰	۲	۱۰	۱۵	۲۵
۲۶	سیجان	۳۹	۳۹	۱۹۵	۹۵	۱۰۰	۲۰	۶۹	۶	۲۷	۶۵	۸	۸۹	۹۱	۱۸۰
۲۷	قائی برد	۹۵	۹۵	۳۷۱	۲۰۵	۱۶۶	۶۹	۱۲۷	۹	۵۲	۱۰۶	۸	۱۶۹	۱۴۵	۳۱۴
۲۸	احمد آباد	۰	۰	۰	۰	۰	۰	۰	۰	۰	۰	۰	۰	۰	۰
۲۹	ترخان آباد	۱۲۶	۱۲۶	۴۶۹	۲۴۸	۲۲۱	۸۷	۱۵۰	۱۱	۶۷	۱۴۳	۱۱	۲۰۷	۱۹۳	۴۰۰
۳۰	دمامه	*	*	*	*	*	*	*	*	*	*	*	*	*	*
۳۱	کانی ناو	۶۰	۵۹	۲۹۳	۱۵۳	۱۴۰	۴۱	۹۹	۱۳	۲۴	۹۶	۲۰	۱۳۶	۱۳۰	۲۶۶
۳۲	کویچ	۵۹	۵۸	۲۲۷	۱۱۵	۱۱۲	۳۹	۷۴	۲	۳۹	۷۲	۱	۸۹	۱۰۱	۱۹۰
۳۳	بنه رزان	۹۹	۹۹	۳۸۳	۱۹۲	۱۹۱	۶۱	۱۲۲	۹	۶۱	۱۲۱	۹	۱۵۹	۱۶۰	۳۱۹
۳۴	ده کهنه	۰	۰	۰	۰	۰	۰	۰	۰	۰	۰	۰	۰	۰	۰
۳۵	باروران	۰	۰	۰	۰	۰	۰	۰	۰	۰	۰	۰	۰	۰	۰
۳۶	سد بانه	*	*	*	*	*	*	*	*	*	*	*	*	*	*
	بخش نمشیر	۳۵۲۲	۳۴۹۰	۱۶۰۲۱	۸۰۵۷	۷۹۶۴	۲۱۷۸	۵۳۰۹	۵۷۰	۲۱۵۵	۵۲۵۴	۵۵۵	۷۱۱۹	۷۰۶۸	۱۴۱۸۷
	دهستان کانی سور	۱۲۴۲	۱۲۲۳	۵۷۶۵	۲۹۶۴	۲۸۰۱	۷۸۱	۱۹۸۰	۲۰۳	۷۳۶	۱۸۶۸	۱۹۷	۲۶۵۲	۲۵۰۴	۵۱۵۶
۱	اوغل	۷۲	۷۱	۳۳۶	۱۶۸	۱۶۸	۴۷	۱۱۴	۷	۵۶	۹۹	۱۳	۱۴۳	۱۴۴	۲۸۷
۲	بندراز	۲۸	۲۸	۱۴۰	۶۸	۷۲	۱۶	۴۷	۵	۱۵	۵۴	۳	۵۸	۶۶	۱۲۴
۳	حمزه لان	۴۶	۴۵	۲۱۶	۱۰۶	۱۱۰	۲۴	۷۰	۱۲	۲۱	۸۴	۵	۹۴	۹۶	۱۹۰
۴	دارینه سفلی	۰	۰	۰	۰	۰	۰	۰	۰	۰	۰	۰	۰	۰	۰
۵	دارینه علیا	۱۹	۱۹	۹۲	۴۲	۵۰	۹	۳۰	۳	۱۶	۳۲	۲	۳۸	۴۴	۸۲
۶	رشکی	۱۲	۱۲	۶۵	۳۳	۳۲	۸	۲۴	۱	۱۳	۱۹	۰	۳۰	۳۱	۶۱
۷	زرواوسفلی	۱۵۸	۱۵۶	۷۳۲	۴۴۴	۲۸۸	۱۳۹	۲۸۶	۱۹	۵۶	۲۱۱	۲۱	۳۹۸	۲۶۷	۶۶۵
۸	زرواوعلیا	۶۶	۶۵	۳۲۲	۱۵۷	۱۶۵	۴۸	۹۴	۱۵	۵۴	۱۰۵	۶	۱۳۶	۱۴۵	۲۸۱
۹	سار تکه سفلی	۷	۷	۲۵	۱۱	۱۴	۳	۸	۰	۴	۹	۱	۸	۱۲	۲۰
۱۰	سار تکه علیا	۱۴	۱۴	۶۴	۳۶	۲۸	۱۶	۱۹	۱	۸	۱۸	۲	۲۹	۲۵	۵۴
۱۱	سیا حومه	۱۴۴	۱۴۲	۶۳۹	۳۳۴	۳۰۵	۷۴	۲۳۶	۲۴	۸۹	۱۹۷	۱۹	۳۰۷	۲۷۲	۵۷۹
۱۲	سیا حومه کهنه	۱۲	۱۱	۵۹	۲۷	۳۲	۸	۱۹	۰	۱۴	۱۷	۱	۲۵	۲۷	۵۲

ردیف	نام آبادی	باسواد			محصل			جمعیت ۱۰ ساله و بیشتر			شاغل			بیکار		
		مرد	زن	کل	مرد	زن	کل	مرد	زن	کل	مرد	زن	کل	مرد	زن	کل
۱۳	خواجه میر	۳۵۳	۲۸۶	۶۳۹	۹۵	۸۶	۱۸۱	۳۶۲	۳۵۱	۷۱۳	۲۷۲	۵	۲۷۷	۵	۰	۵
۱۴	ساوان	۳۷۶	۲۸۵	۶۶۱	۸۲	۵۵	۱۳۷	۴۴۳	۴۱۵	۸۵۸	۲۶۲	۸	۲۷۰	۶۰	۱	۶۱
۱۵	سرفول	*	*	*	*	*	*	*	*	*	*	*	*	*	*	*
۱۶	سویرو	۹۷	۷۰	۱۶۷	۱۸	۱۷	۳۵	۱۰۸	۹۶	۲۰۴	۹۰	۲	۹۲	۴	۱	۵
۱۷	شرکه	۲۵	۱۷	۴۲	۵	۳	۸	۳۰	۲۶	۵۶	۲۱	۰	۲۱	۰	۰	۰
۱۸	شوی	۷۴۷	۵۲۹	۱۲۷۶	۲۷۳	۱۲۶	۳۹۹	۷۸۵	۶۵۰	۱۴۳۵	۴۲۰	۲۴	۴۴۴	۷۴	۵	۷۹
۱۹	صمدیار	۱۶۲	۱۱۱	۲۷۳	۵۴	۱۷	۷۱	۱۹۴	۱۶۸	۳۶۲	۱۱۶	۲	۱۱۸	۰	۰	۰
۲۰	عمرشال	۷۳	۵۷	۱۳۰	۱۴	۶	۲۰	۹۱	۸۷	۱۷۸	۵۵	۰	۵۵	۱۰	۰	۱۰
۲۱	کویچ سفلی	۳۵۸	۲۰۷	۵۶۵	۱۵۴	۵۴	۲۰۸	۳۷۰	۲۵۶	۶۲۶	۱۷۷	۳	۱۸۰	۲۴	۲	۲۶
۲۲	کویچ علیا	۱۷	۶	۲۳	۳	۰	۳	۱۸	۱۲	۳۰	۱۳	۰	۱۳	۰	۰	۰
۲۳	میر آباد سفلی	۱۰۷	۷۲	۱۷۹	۳۵	۱۴	۴۹	۱۲۱	۱۱۴	۲۳۵	۸۵	۵	۹۰	۳	۰	۳
۲۴	نزو	۹۱	۷۸	۱۶۹	۲۸	۲۱	۴۹	۱۰۹	۱۱۰	۲۱۹	۶۹	۲	۷۱	۰	۰	۰
۲۵	برده رشه	۵	۷	۱۲	۰	۲	۲	۱۰	۱۴	۲۴	۸	۲	۱۰	۰	۰	۰
۲۶	سیجان	۷۴	۶۶	۱۴۰	۲۳	۱۱	۳۴	۸۴	۸۶	۱۷۰	۶۱	۳	۶۴	۲	۲	۴
۲۷	قائی برد	۱۴۹	۱۱۰	۲۵۹	۳۶	۲۵	۶۱	۱۵۷	۱۲۸	۲۸۵	۱۱۳	۱	۱۱۴	۹	۳	۱۲
۲۸	احمد آباد	۰	۰	۰	۰	۰	۰	۰	۰	۰	۰	۰	۰	۰	۰	۰
۲۹	نرخان آباد	۱۸۰	۱۴۴	۳۲۴	۴۲	۳۶	۷۸	۱۷۹	۱۷۰	۳۴۹	۱۲۷	۵	۱۳۲	۱۴	۰	۱۴
۳۰	دمامه	*	*	*	*	*	*	*	*	*	*	*	*	*	*	*
۳۱	کانی ناو	۱۰۳	۷۲	۱۷۵	۲۹	۱۲	۴۱	۱۲۲	۱۲۳	۲۴۵	۸۲	۲	۸۴	۰	۰	۶
۳۲	کویچ	۷۶	۷۹	۱۵۵	۱۸	۲۳	۴۱	۸۲	۸۹	۱۷۱	۵۹	۱	۶۰	۰	۰	۷
۳۳	بنه رزان	۱۴۰	۱۱۴	۲۵۴	۳۲	۲۳	۵۵	۱۴۸	۱۴۶	۲۹۴	۱۱۳	۰	۱۱۳	۴	۰	۴
۳۴	ده کهنه	۰	۰	۰	۰	۰	۰	۰	۰	۰	۰	۰	۰	۰	۰	۰
۳۵	باروران	۰	۰	۰	۰	۰	۰	۰	۰	۰	۰	۰	۰	۰	۰	۰
۳۶	سد بانه	*	*	*	*	*	*	*	*	*	*	*	*	*	*	*
	بخش نمشیر	۵۶۱۷	۴۳۷۱	۹۹۸۸	۱۲۶۱	۸۵۶	۲۱۱۷	۶۵۸۸	۶۵۳۶	۱۳۱۲۴	۴۶۹۵	۱۳۳	۴۸۲۸	۳۹۶	۱	۳۹۷
	دهستان کانی سور	۲۱۸۰	۱۶۳۲	۳۸۱۲	۵۲۲	۳۱۵	۸۳۷	۲۴۵۵	۲۳۰۱	۴۷۵۶	۱۷۰۹	۳۹	۱۷۴۸	۱۱۶	۰	۱۱۶
۱	اوغل	۱۳۱	۸۴	۲۱۵	۲۱	۱۹	۴۰	۱۲۶	۱۲۳	۲۴۹	۹۰	۰	۹۰	۱۳	۰	۱۳
۲	بندراز	۳۶	۳۶	۷۲	۲	۴	۶	۵۶	۶۲	۱۱۸	۴۱	۰	۴۱	۴	۰	۴
۳	حمزه لان	۷۰	۵۸	۱۲۸	۱۳	۵	۱۸	۸۹	۹۱	۱۸۰	۵۶	۰	۵۶	۰	۰	۷
۴	دارینه سفلی	۰	۰	۰	۰	۰	۰	۰	۰	۰	۰	۰	۰	۰	۰	۰
۵	دارینه علیا	۳۰	۲۷	۵۷	۴	۳	۷	۳۵	۴۳	۷۸	۲۸	۰	۲۸	۲	۰	۲
۶	رشکی	۲۵	۲۲	۴۷	۴	۷	۱۱	۲۷	۲۶	۵۳	۲۲	۰	۲۲	۱	۰	۱
۷	زررواوسفلی	۳۴۹	۱۸۵	۵۳۴	۱۵۵	۳۷	۱۹۲	۳۷۲	۲۵۲	۶۲۴	۲۲۲	۶	۲۲۸	۳	۰	۳
۸	زررواوعلیا	۱۰۶	۸۷	۱۹۳	۲۵	۱۸	۴۳	۱۲۴	۱۳۴	۲۵۸	۹۲	۰	۹۲	۱	۰	۱
۹	سار تکه سفلی	۵	۶	۱۱	۰	۱	۱	۸	۱۱	۱۹	۸	۱	۹	۰	۰	۰
۱۰	سار تکه علیا	۲۶	۱۴	۴۰	۴	۲	۶	۲۵	۲۲	۴۷	۲۲	۰	۲۲	۰	۰	۰
۱۱	سیا حومه	۲۶۰	۱۸۳	۴۴۳	۴۹	۴۰	۸۹	۲۹۱	۲۵۰	۵۴۱	۲۲۴	۶	۲۳۰	۷	۰	۷
۱۲	سیاحومه کهنه	۲۱	۱۴	۳۵	۳	۶	۹	۲۳	۲۱	۴۴	۱۶	۲	۱۸	۱	۰	۱

ردیف	نام آبادی	وضع طبیعی :	نوع راه آبادی :	وضع سکونت آبادی:			طرح هادی :	محل خرید مایحتاج			آموزشی، فرهنگی و ورزشی			
				ماه خاتمه سکونت بر آبادی	ماه شروع سکونت بر آبادی	۱-دارا، سکنه دائم، ۲-دارا، سکنه موسمی، ۳-خال، ازسکنه دائم، ۴-خال از سکنه موسمی، ۵-اظهارنشده		آیا اکثرساکنان آبادی مایحتاج اولیه خودرا ازاین آبادی خریداری میکنند؟	آیا از آبادی یا آبادی های دیگر مایحتاج اولیه خود برای شهر یا این آبادی مراجعه می کنند؟	آیا ساکنان آبادی برای خرید مایحتاج خود به شهر یا شهرهایی مراجعه می کنند؟	مهد دارد؟	دبستان دارد؟	مدرسه راهنمایی شبانه روزی پسرانه دارد؟	مدرسه راهنمایی شبانه روزی دخترانه دارد؟
۱۳	خواجه میر	۲	۱	۱			۱	۲	۱	۱	۱	۱	۱	۲
۱۴	ساوان	۳	۱	۱			۲	۲	۱	۱	۲	۲	۲	۲
۱۵	سرفول	۴	۳	۱			۳	۱	۱	۱	۲	۲	۲	۲
۱۶	سو برو	۴	۱	۱			۳	۲	۱	۱	۲	۲	۲	۲
۱۷	شرکه	۳	۲	۱			۳	۲	۱	۱	۲	۲	۲	۲
۱۸	شوی	۴	۱	۱			۲	۱	۱	۱	۱	۱	۲	۱
۱۹	صدبار	۳	۱	۱			۲	۲	۱	۱	۱	۱	۲	۲
۲۰	عمرشال	۴	۱	۱			۳	۲	۱	۱	۲	۲	۲	۲
۲۱	کویچ سفلی	۴	۱	۱			۱	۱	۱	۱	۱	۱	۲	۱
۲۲	کویچ علیا	۳	۲	۱			۳	۲	۱	۱	۲	۲	۲	۲
۲۳	میر آباد سفلی	۴	۱	۱			۳	۲	۱	۱	۲	۲	۲	۲
۲۴	نزو	۳	۱	۱			۳	۲	۱	۱	۲	۲	۲	۲
۲۵	برده رشه	۴	۳	۱			۳	۲	۱	۱	۲	۲	۲	۲
۲۶	سیجان	۴	۳	۱			۳	۲	۱	۱	۲	۲	۲	۲
۲۷	قائی برد	۲	۲	۱			۲	۲	۱	۱	۲	۲	۲	۲
۲۸	احمد آباد	۴	۳	۱			۳	۲	۱	۱	۲	۲	۲	۰
۲۹	ترخان آباد	۴	۱	۱			۳	۲	۱	۱	۲	۲	۲	۲
۳۰	دمامه	۴	۳	۱			۳	۲	۱	۱	۲	۲	۲	۲
۳۱	کانی ناو	۴	۲	۱			۳	۲	۱	۱	۲	۲	۲	۲
۳۲	کویچ	۲	۱	۱			۳	۲	۱	۱	۲	۲	۲	۲
۳۳	بنه رزان	۳	۳	۱			۳	۲	۱	۱	۲	۲	۲	۲
۳۴	ده کهنه	۴	۳	۱			۳	۲	۱	۱	۲	۲	۲	۰
۳۵	باروران	۲	۳	۱			۳	۲	۱	۱	۲	۲	۲	۰
۳۶	سد پانه	۱	۱	۱			۳	۲	۱	۱	۲	۲	۲	۲
	بخش نمشیر		۱۸	۶۵	۶	۱	۶	۶	۶	۶۳	۲	۶۲	۰	۶
	دهستان کانی سور	۲	۹	۲۵	۳	۰	۳	۳	۳	۲۵	۲	۲۴	۰	۳
۱	اوغل	۳	۳	۱			۳	۲	۱	۱	۲	۲	۲	۲
۲	بندراز	۲	۳	۱			۳	۲	۱	۱	۲	۲	۲	۲
۳	حمزه لان	۴	۳	۱			۳	۲	۱	۲	۲	۲	۲	۲
۴	دارینه سفلی	۴	۳	۱			۳	۲	۱	۱	۲	۲	۲	۰
۵	دارینه علیا	۴	۳	۱			۳	۲	۱	۱	۲	۲	۲	۲
۶	رشکی	۳	۳	۱			۳	۲	۱	۱	۲	۲	۲	۲
۷	زررواوسفلی	۳	۱	۱			۲	۲	۱	۲	۲	۲	۲	۱
۸	زررواوعلیا	۱	۱	۱			۳	۲	۱	۱	۲	۲	۲	۲
۹	سار تکه سفلی	۴	۳	۱			۳	۲	۱	۱	۲	۲	۲	۲
۱۰	سار تکه علیا	۳	۳	۱			۳	۲	۱	۱	۲	۲	۲	۲
۱۱	سیا حومه	۲	۱	۱			۱	۲	۱	۱	۲	۲	۲	۱
۱۲	سیا حومه کهنه	۳	۳	۱			۳	۲	۱	۲	۲	۲	۲	۲

ردیف	نام آبادی	آموزشی، فرهنگی و ورزشی																	مذهبی			
		مدرسه راهنمایی دخترانه دارد؟	مدرسه راهنمایی مختلط دارد؟	دبیرستان شبانه روزی پسرانه دارد؟	دبیرستان شبانه روزی دخترانه دارد؟	دبیرستان نظری پسرانه دارد؟	دبیرستان نظری دخترانه دارد؟	دبیرستان کار دانش پسرانه دارد؟	دبیرستان کار دانش دخترانه دارد؟	هنرستان فنی و حرفه ای پسرانه دارد؟	هنرستان فنی و حرفه ای دخترانه دارد؟	بوستان روستایی دارد؟	کتابخانه عمومی دارد؟	زمین ورزشی دارد؟	سالن ورزشی دارد؟	مسجد دارد؟	امام زاده دارد؟	سایر اماکن مذهبی مسلمانان دارد؟	اماکن مذهبی سایر ادیان دارد؟	مدرسه علمیه دارد؟		
۱۳	خواجه میر	۲	۲	۲	۲	۲	۲	۲	۲	۲	۲	۲	۲	۲	۲	۲	۲	۱	۱	۱	۱	
۱۴	ساوان	۲	۱	۲	۲	۲	۲	۲	۲	۲	۲	۲	۱	۲	۲	۱	۲	۲	۲	۲	۲	
۱۵	سرقول	۲	۲	۲	۲	۲	۲	۲	۲	۲	۲	۲	۲	۲	۲	۲	۲	۲	۲	۲	۲	
۱۶	سو برو	۲	۲	۲	۲	۲	۲	۲	۲	۲	۲	۲	۲	۲	۲	۲	۲	۲	۲	۲	۲	
۱۷	شرگه	۲	۲	۲	۲	۲	۲	۲	۲	۲	۲	۲	۲	۲	۲	۲	۲	۲	۲	۲	۲	
۱۸	شوی	۲	۲	۱	۲	۱	۲	۲	۲	۲	۲	۲	۲	۲	۲	۲	۲	۱	۲	۲	۲	
۱۹	صدبار	۲	۲	۲	۲	۲	۲	۲	۲	۲	۲	۲	۲	۲	۲	۲	۲	۱	۲	۲	۲	
۲۰	عمر شال	۲	۲	۲	۲	۲	۲	۲	۲	۲	۲	۲	۲	۲	۲	۲	۲	۲	۲	۲	۲	
۲۱	کویچ سفلی	۲	۲	۲	۲	۲	۲	۲	۲	۲	۲	۲	۲	۲	۲	۲	۲	۲	۱	۲	۲	
۲۲	کویچ علیا	۲	۲	۲	۲	۲	۲	۲	۲	۲	۲	۲	۲	۲	۲	۲	۲	۲	۲	۲	۲	
۲۳	میر آباد سفلی	۲	۲	۲	۲	۲	۲	۲	۲	۲	۲	۲	۲	۲	۲	۲	۲	۱	۲	۲	۲	
۲۴	نزو	۲	۲	۲	۲	۲	۲	۲	۲	۲	۲	۲	۲	۲	۲	۲	۲	۱	۲	۲	۲	
۲۵	برده رشه	۲	۲	۲	۲	۲	۲	۲	۲	۲	۲	۲	۲	۲	۲	۲	۲	۲	۲	۲	۲	
۲۶	سیجان	۲	۲	۲	۲	۲	۲	۲	۲	۲	۲	۲	۲	۲	۲	۲	۲	۱	۲	۲	۲	
۲۷	قائی برد	۲	۲	۲	۲	۲	۲	۲	۲	۲	۲	۲	۲	۲	۲	۲	۲	۱	۲	۲	۲	
۲۸	احمد آباد	۰	۰	۰	۰	۰	۰	۰	۰	۰	۰	۰	۰	۰	۰	۰	۰	۰	۰	۰	۰	
۲۹	ترخان آباد	۲	۲	۲	۲	۲	۲	۲	۲	۲	۲	۲	۲	۲	۲	۲	۲	۱	۲	۲	۲	
۳۰	دمامه	۲	۲	۲	۲	۲	۲	۲	۲	۲	۲	۲	۲	۲	۲	۲	۲	۲	۲	۲	۲	
۳۱	کانی ناو	۲	۲	۲	۲	۲	۲	۲	۲	۲	۲	۲	۲	۲	۲	۲	۲	۱	۲	۲	۲	
۳۲	کویچ	۲	۲	۲	۲	۲	۲	۲	۲	۲	۲	۲	۲	۲	۲	۲	۲	۱	۲	۲	۲	
۳۳	بنه رزان	۲	۲	۲	۲	۲	۲	۲	۲	۲	۲	۲	۲	۲	۲	۲	۲	۱	۲	۲	۲	
۳۴	ده کهنه	۰	۰	۰	۰	۰	۰	۰	۰	۰	۰	۰	۰	۰	۰	۰	۰	۰	۰	۰	۰	
۳۵	باروران	۰	۰	۰	۰	۰	۰	۰	۰	۰	۰	۰	۰	۰	۰	۰	۰	۰	۰	۰	۰	
۳۶	سد پانه	۲	۲	۲	۲	۲	۲	۲	۲	۲	۲	۲	۲	۲	۲	۲	۲	۲	۲	۲	۲	
	بخش نمشیر	۴	۶	۱	۰	۴	۲	۱	۰	۰	۰	۰	۰	۰	۰	۰	۰	۷	۵۹	۱	۰	
	دهستان کانی سور	۲	۲	۱	۰	۳	۱	۰	۰	۰	۰	۰	۰	۰	۰	۰	۰	۱	۲۳	۰	۰	
۱	اوغل	۲	۲	۲	۲	۲	۲	۲	۲	۲	۲	۲	۲	۲	۲	۲	۲	۱	۲	۲	۲	
۲	بندراز	۲	۲	۲	۲	۲	۲	۲	۲	۲	۲	۲	۲	۲	۲	۲	۲	۱	۲	۲	۲	
۳	حمزه لان	۲	۲	۲	۲	۲	۲	۲	۲	۲	۲	۲	۲	۲	۲	۲	۲	۱	۲	۲	۲	
۴	دارینه سفلی	۰	۰	۰	۰	۰	۰	۰	۰	۰	۰	۰	۰	۰	۰	۰	۰	۰	۰	۰	۰	
۵	دارینه علیا	۲	۲	۲	۲	۲	۲	۲	۲	۲	۲	۲	۲	۲	۲	۲	۲	۱	۲	۲	۲	
۶	رشکی	۲	۲	۲	۲	۲	۲	۲	۲	۲	۲	۲	۲	۲	۲	۲	۲	۲	۲	۲	۲	
۷	زرواوسفلی	۱	۱	۱	۲	۱	۱	۲	۲	۲	۲	۲	۱	۲	۲	۲	۲	۱	۲	۲	۲	
۸	زرواوعلیا	۲	۲	۲	۲	۲	۲	۲	۲	۲	۲	۲	۲	۲	۲	۲	۲	۱	۲	۲	۲	
۹	سارتکه سفلی	۲	۲	۲	۲	۲	۲	۲	۲	۲	۲	۲	۲	۲	۲	۲	۲	۲	۲	۲	۲	
۱۰	سارتکه علیا	۲	۲	۲	۲	۲	۲	۲	۲	۲	۲	۲	۲	۲	۲	۲	۲	۲	۲	۲	۲	
۱۱	سیا حومه	۲	۱	۲	۲	۱	۲	۲	۲	۲	۲	۲	۱	۲	۲	۲	۲	۲	۱	۲	۲	
۱۲	سیا حومه کهنه	۲	۲	۲	۲	۲	۲	۲	۲	۲	۲	۲	۲	۲	۲	۲	۲	۱	۲	۲	۲	

ردیف	نام آبادی	مذهبی		سیاسی و اداری												برق، گاز و آب				بهداشتی و درمانی			
		امام جماعت راتب دارد؟	خانه عالم دارد؟	شورای اسلامی روستا دارد؟	دهبازی دارد؟	پاسگاه نیروی انتظامی دارد؟	مرکز خدمات جهاد کشاورزی دارد؟	مروج کشاورزی دارد؟	شورای حل اختلاف دارد؟	شرکت تعاونی روستایی دارد؟	برق شبکه سراسری دارد؟	موتور برق نینژنی دارد؟	انرژی نو دارد؟	گاز لوله کشی دارد؟	آب لوله کشی دارد؟	سامانه تصفیه آب دارد؟	حمام عمومی دارد؟	مرکز بهداشتی درمانی دارد؟	داروخانه دارد؟	خانه بهداشت دارد؟			
۱۳	خواجه میر	۲	۲	۲	۱	۲	۲	۲	۲	۲	۲	۲	۲	۲	۱	۲	۲	۲	۲	۲			
۱۴	ساوان	۲	۲	۲	۱	۲	۲	۲	۲	۲	۲	۲	۲	۲	۱	۲	۲	۲	۲	۲			
۱۵	سرفول	۲	۲	۲	۲	۲	۲	۲	۲	۲	۲	۲	۲	۲	۰	۲	۲	۲	۲	۲			
۱۶	سوپرو	۲	۲	۲	۱	۲	۲	۲	۲	۲	۲	۲	۲	۲	۲	۲	۲	۲	۲	۲			
۱۷	شریک	۲	۲	۲	۲	۲	۲	۲	۲	۲	۲	۲	۲	۲	۱	۲	۲	۲	۲	۲			
۱۸	شوی	۲	۲	۱	۱	۲	۲	۲	۱	۱	۲	۲	۲	۲	۲	۲	۲	۲	۲	۱			
۱۹	صديار	۲	۲	۲	۱	۲	۲	۲	۱	۲	۲	۲	۲	۲	۲	۲	۲	۲	۲	۲			
۲۰	عمرشال	۲	۲	۲	۲	۲	۲	۲	۱	۲	۲	۲	۲	۲	۲	۲	۲	۲	۲	۲			
۲۱	کویچ سفلی	۲	۲	۲	۲	۲	۲	۲	۱	۲	۲	۲	۲	۲	۰	۲	۲	۲	۲	۲			
۲۲	کویچ علیا	۲	۲	۲	۲	۲	۲	۲	۱	۲	۲	۲	۲	۲	۰	۲	۲	۲	۲	۲			
۲۳	میر آباد سفلی	۲	۲	۱	۲	۲	۲	۲	۱	۲	۲	۲	۲	۲	۲	۲	۲	۲	۲	۲			
۲۴	نزو	۲	۲	۲	۲	۲	۲	۲	۱	۲	۲	۲	۲	۲	۲	۲	۲	۲	۲	۲			
۲۵	برده رشه	۲	۲	۲	۲	۲	۲	۲	۱	۲	۲	۲	۲	۲	۰	۲	۲	۲	۲	۲			
۲۶	سیجان	۲	۲	۲	۲	۲	۲	۲	۱	۲	۲	۲	۲	۲	۰	۲	۲	۲	۲	۲			
۲۷	قائی برد	۲	۲	۲	۲	۲	۲	۲	۱	۲	۲	۲	۲	۲	۰	۲	۲	۲	۲	۲			
۲۸	احمد آباد	۰	۰	۰	۰	۰	۰	۰	۰	۰	۰	۰	۰	۰	۰	۰	۰	۰	۰	۰			
۲۹	تورخان آباد	۲	۲	۲	۲	۲	۲	۲	۱	۲	۲	۲	۲	۲	۲	۲	۲	۲	۲	۲			
۳۰	دمامه	۲	۲	۲	۲	۲	۲	۲	۱	۲	۲	۲	۲	۲	۰	۲	۲	۲	۲	۲			
۳۱	کانی ناو	۲	۲	۲	۲	۲	۲	۲	۱	۲	۲	۲	۲	۲	۲	۲	۲	۲	۲	۲			
۳۲	کویچ	۲	۲	۲	۲	۲	۲	۲	۱	۲	۲	۲	۲	۲	۰	۲	۲	۲	۲	۲			
۳۳	بنه رزان	۲	۲	۲	۲	۲	۲	۲	۱	۲	۲	۲	۲	۲	۰	۲	۲	۲	۲	۲			
۳۴	ده کهنه	۰	۰	۰	۰	۰	۰	۰	۰	۰	۰	۰	۰	۰	۰	۰	۰	۰	۰	۰			
۳۵	باروران	۰	۰	۰	۰	۰	۰	۰	۰	۰	۰	۰	۰	۰	۰	۰	۰	۰	۰	۰			
۳۶	سد پانه	۲	۲	۲	۲	۲	۲	۲	۱	۲	۲	۲	۲	۲	۲	۲	۲	۲	۲	۲			
	بخش نمشیر	۱۴	۱۲	۶۰	۱۴	۷	۰	۱	۳	۶	۶۵	۰	۰	۳۰	۵۰	۱۵	۰	۴	۲	۲۴			
	دهستان کانی سور	۸	۸	۲۳	۶	۲	۰	۱	۲	۳	۲۵	۰	۰	۱۸	۱۹	۹	۰	۲	۱	۹			
۱	اوغل	۲	۲	۱	۲	۲	۲	۲	۱	۲	۲	۲	۲	۲	۱	۲	۲	۲	۲	۲			
۲	بندراز	۲	۲	۱	۲	۲	۲	۲	۱	۲	۲	۲	۲	۲	۱	۲	۲	۲	۲	۲			
۳	حمزه لان	۲	۲	۱	۲	۲	۲	۲	۱	۲	۲	۲	۲	۲	۱	۲	۲	۲	۲	۲			
۴	دارینه سفلی	۰	۰	۰	۰	۰	۰	۰	۰	۰	۰	۰	۰	۰	۰	۰	۰	۰	۰	۰			
۵	دارینه علیا	۲	۲	۰	۲	۲	۲	۲	۱	۲	۲	۲	۲	۲	۲	۲	۲	۲	۲	۲			
۶	رشکی	۲	۲	۱	۲	۲	۲	۲	۱	۲	۲	۲	۲	۲	۰	۲	۲	۲	۲	۲			
۷	زرواوسفلی	۱	۱	۱	۱	۱	۱	۱	۱	۱	۱	۱	۱	۱	۱	۱	۱	۱	۱	۱			
۸	زرواوعلیا	۲	۲	۱	۲	۲	۲	۲	۱	۲	۲	۲	۲	۲	۱	۲	۲	۲	۲	۲			
۹	سار تکه سفلی	۲	۲	۲	۲	۲	۲	۲	۱	۲	۲	۲	۲	۲	۰	۲	۲	۲	۲	۲			
۱۰	سار تکه علیا	۲	۲	۲	۲	۲	۲	۲	۱	۲	۲	۲	۲	۲	۰	۲	۲	۲	۲	۲			
۱۱	سیا حومه	۲	۲	۱	۲	۱	۱	۲	۱	۲	۲	۲	۲	۲	۱	۲	۲	۲	۲	۱			
۱۲	سیا حومه کهنه	۱	۱	۱	۲	۲	۲	۲	۱	۲	۲	۲	۲	۲	۲	۲	۲	۲	۲	۱			

ردیف	نام آبادی	بهداشتی و درمانی																بازرگانی و خدمات		
		پایگاه بهداشت روستایی دارد؟	مرکز تسهیلات زایمان دارد؟	پزشک خانواده دارد؟	دندانپزشک با بهداشت کار دهان و دندان دارد؟	دندانپزشک تجربی یا دندانساز دارد؟	بهدار یا مامای روستایی دارد؟	بهورز دارد؟	دامپزشک دارد؟	تکنسین دامپزشکی دارد؟	آزمایشگاه و رادیولوژی دارد؟	غسالخانه دارد؟	سامانه جمع آوری زباله دارد؟	پایگاه آتش‌نشانی دارد؟	نمایندگی پخش نفت سفید دارد؟	نمایندگی پخش سیلندر گاز دارد؟	فروشگاه تعاونی دارد؟	بقالی دارد؟		
۱۳	خواجه میر	۲	۲	۲	۲	۲	۲	۲	۲	۲	۲	۲	۲	۲	۲	۲	۲	۲		
۱۴	ساوان	۲	۲	۲	۲	۲	۲	۲	۲	۲	۲	۲	۲	۲	۲	۲	۲	۲		
۱۵	سرفول	۲	۲	۲	۲	۲	۲	۲	۲	۲	۲	۲	۲	۲	۲	۲	۲	۲		
۱۶	سویرو	۲	۲	۲	۲	۲	۲	۲	۲	۲	۲	۲	۲	۲	۲	۲	۲	۲		
۱۷	شرکه	۲	۲	۲	۲	۲	۲	۲	۲	۲	۲	۲	۲	۲	۲	۲	۲	۲		
۱۸	شوی	۱	۲	۱	۲	۱	۲	۱	۲	۱	۲	۱	۲	۱	۲	۱	۲	۱		
۱۹	صدبار	۲	۲	۲	۲	۲	۲	۲	۲	۲	۲	۲	۲	۲	۲	۲	۲	۲		
۲۰	عمرشال	۲	۲	۲	۲	۲	۲	۲	۲	۲	۲	۲	۲	۲	۲	۲	۲	۲		
۲۱	کویچ سفلی	۲	۲	۲	۲	۲	۲	۲	۲	۱	۲	۲	۲	۲	۲	۲	۲	۲		
۲۲	کویچ علیا	۲	۲	۲	۲	۲	۲	۲	۲	۲	۲	۲	۲	۲	۲	۲	۲	۲		
۲۳	میر آباد سفلی	۲	۲	۲	۲	۱	۲	۲	۲	۲	۱	۲	۲	۲	۲	۲	۲	۲		
۲۴	نژو	۲	۲	۲	۲	۱	۲	۲	۲	۲	۲	۲	۲	۲	۲	۲	۲	۲		
۲۵	برده رشه	۲	۲	۲	۲	۲	۲	۲	۲	۲	۲	۲	۲	۲	۲	۲	۲	۲		
۲۶	سپجان	۲	۲	۲	۲	۱	۲	۲	۲	۲	۱	۲	۲	۲	۲	۲	۲	۲		
۲۷	قائی برد	۲	۲	۲	۲	۲	۲	۲	۲	۲	۲	۲	۲	۲	۲	۲	۲	۲		
۲۸	احمد آباد	۰	۰	۰	۰	۰	۰	۰	۰	۰	۰	۰	۰	۰	۰	۰	۰	۰		
۲۹	ترخان آباد	۲	۲	۲	۲	۱	۲	۲	۲	۲	۲	۲	۲	۲	۲	۲	۲	۲		
۳۰	دمامه	۲	۲	۲	۲	۲	۲	۲	۲	۲	۲	۲	۲	۲	۲	۲	۲	۲		
۳۱	کافی ناو	۲	۲	۲	۲	۲	۲	۲	۲	۲	۲	۲	۲	۲	۲	۲	۲	۲		
۳۲	کویچ	۲	۲	۲	۲	۲	۲	۲	۲	۲	۲	۲	۲	۲	۲	۲	۲	۲		
۳۳	بنه رزان	۲	۲	۲	۲	۲	۲	۲	۲	۲	۲	۲	۲	۲	۲	۲	۲	۲		
۳۴	ده کهنه	۰	۰	۰	۰	۰	۰	۰	۰	۰	۰	۰	۰	۰	۰	۰	۰	۰		
۳۵	باروران	۰	۰	۰	۰	۰	۰	۰	۰	۰	۰	۰	۰	۰	۰	۰	۰	۰		
۳۶	سد بانه	۲	۲	۲	۲	۲	۲	۲	۲	۲	۲	۲	۲	۲	۲	۲	۲	۲		
	بخش نمشیر	۵	۱	۵	۱۶	۵	۰	۱	۲	۲۵	۴	۱	۰	۲	۵	۱	۵	۳۳		
	دهستان کانی سور	۳	۰	۲	۱۰	۴	۰	۱	۲	۹	۳	۱	۰	۱	۲	۰	۱۱			
۱	اوغل	۲	۲	۲	۲	۲	۲	۲	۲	۲	۲	۲	۲	۲	۲	۲	۲	۲		
۲	بندراز	۲	۲	۲	۲	۲	۲	۲	۲	۱	۲	۲	۲	۲	۲	۲	۲	۲		
۳	حمزه لان	۲	۲	۲	۲	۲	۲	۲	۲	۲	۲	۲	۲	۲	۲	۲	۲	۲		
۴	دارینه سفلی	۰	۰	۰	۰	۰	۰	۰	۰	۰	۰	۰	۰	۰	۰	۰	۰	۰		
۵	دارینه علیا	۱	۲	۲	۲	۲	۲	۲	۲	۱	۲	۲	۲	۲	۲	۲	۲	۲		
۶	رشگی	۲	۲	۲	۲	۲	۲	۲	۲	۲	۲	۲	۲	۲	۲	۲	۲	۲		
۷	زرواوسفلی	۲	۲	۲	۲	۱	۲	۲	۲	۱	۱	۱	۲	۲	۱	۲	۲	۲		
۸	زرواوعلیا	۲	۲	۲	۲	۲	۲	۲	۲	۲	۲	۲	۲	۲	۲	۲	۲	۲		
۹	سار تکه سفلی	۲	۲	۲	۲	۲	۲	۲	۲	۱	۲	۲	۲	۲	۲	۲	۲	۲		
۱۰	سار تکه علیا	۲	۲	۲	۲	۲	۲	۲	۲	۲	۲	۲	۲	۲	۲	۲	۲	۲		
۱۱	سیا حومه	۲	۲	۲	۲	۱	۲	۲	۲	۱	۱	۲	۲	۱	۱	۲	۲	۲		
۱۲	سیا حومه کهنه	۲	۲	۲	۲	۲	۲	۲	۲	۱	۲	۲	۲	۲	۲	۲	۲	۲		

ردیف	نام آبادی	بازرگانی و خدمات											مخابرات و ارتباطات			
		نانوایی دارد؟	گوشت فروشی دارد؟	قهوهمخانه دارد؟	بانک دارد؟	تعمیرگاه ماشین آلات کشاورزی دارد؟	تعمیرگاه ماشین آلات غیر	جایگاه سوخت دارد؟	صندوق پست دارد؟	دفتر پست دارد؟	دفتر مخابرات دارد؟	دفتر فناوری اطلاعات و ارتباطات دارد؟	دسترسى به اینترنت دارد؟	دسترسى به عمومی به مجله دارد؟	دسترسى به روزنامه و وسیله نقیبه عمومی دارد؟	دسترسى به ایستگاه راه آهن دارد؟
۱۳	خواجه میر	۱	۱	۲	۲	۲	۲	۲	۲	۲	۲	۲	۲	۲	۲	
۱۴	ساوان	۲	۱	۲	۲	۲	۲	۲	۲	۲	۱	۲	۲	۲	۲	
۱۵	سرفول	۲	۲	۲	۲	۲	۲	۲	۲	۲	۲	۲	۲	۲	۲	
۱۶	سو برو	۲	۲	۲	۲	۲	۲	۲	۲	۲	۲	۲	۲	۲	۲	
۱۷	شرکه	۲	۲	۲	۲	۲	۲	۲	۲	۲	۲	۲	۲	۲	۲	
۱۸	شوی	۱	۲	۲	۲	۱	۱	۱	۱	۲	۲	۲	۲	۱	۲	
۱۹	صدبار	۲	۲	۲	۲	۲	۲	۲	۲	۲	۲	۲	۲	۲	۲	
۲۰	عمر شال	۲	۲	۲	۲	۲	۲	۲	۲	۲	۲	۲	۲	۲	۲	
۲۱	کویچ سفلی	۲	۲	۲	۲	۲	۲	۲	۲	۲	۲	۲	۲	۲	۲	
۲۲	کویچ علیا	۲	۲	۲	۲	۲	۲	۲	۲	۲	۲	۲	۲	۲	۲	
۲۳	میر آباد سفلی	۲	۲	۲	۲	۲	۲	۲	۲	۲	۲	۲	۲	۲	۲	
۲۴	نزو	۲	۲	۲	۲	۲	۲	۲	۲	۲	۲	۲	۲	۱	۲	
۲۵	برده رشه	۲	۲	۲	۲	۲	۲	۲	۲	۲	۲	۲	۲	۲	۲	
۲۶	سیجان	۲	۲	۲	۲	۲	۲	۲	۲	۲	۲	۲	۲	۲	۲	
۲۷	قائی برد	۲	۲	۲	۲	۲	۲	۲	۲	۲	۲	۲	۲	۱	۲	
۲۸	احمد آباد	۰	۰	۰	۰	۰	۰	۰	۰	۰	۰	۰	۰	۰	۰	
۲۹	ترخان آباد	۲	۲	۲	۲	۲	۲	۲	۲	۲	۲	۲	۲	۲	۲	
۳۰	دمامه	۲	۲	۲	۲	۲	۲	۲	۲	۲	۲	۲	۲	۲	۲	
۳۱	کانی ناو	۲	۲	۲	۲	۲	۲	۲	۲	۲	۲	۲	۲	۱	۲	
۳۲	کویچ	۲	۲	۲	۲	۲	۲	۲	۲	۲	۲	۲	۲	۲	۲	
۳۳	بنه رزان	۲	۲	۲	۲	۲	۲	۲	۲	۲	۲	۲	۲	۲	۲	
۳۴	ده کهنه	۰	۰	۰	۰	۰	۰	۰	۰	۰	۰	۰	۰	۰	۰	
۳۵	باروران	۰	۰	۰	۰	۰	۰	۰	۰	۰	۰	۰	۰	۰	۰	
۳۶	سد پانه	۲	۲	۲	۲	۲	۲	۲	۲	۲	۲	۲	۲	۲	۲	
	بخش نمشیر	۳	۱	۴	۰	۰	۰	۰	۰	۰	۰	۰	۰	۲۸	۰	
	دهستان کانی سور	۱	۰	۱	۰	۰	۰	۰	۰	۰	۰	۰	۰	۱۴	۰	
۱	اوغل	۲	۲	۲	۲	۲	۲	۲	۲	۲	۲	۲	۲	۲	۲	
۲	بندزآز	۲	۲	۲	۲	۱	۲	۲	۲	۲	۲	۲	۲	۲	۲	
۳	حمزه لان	۲	۲	۲	۲	۲	۲	۲	۲	۲	۲	۲	۲	۲	۲	
۴	دارینه سفلی	۰	۰	۰	۰	۰	۰	۰	۰	۰	۰	۰	۰	۰	۰	
۵	دارینه علیا	۲	۲	۲	۲	۲	۲	۲	۲	۲	۲	۲	۲	۱	۲	
۶	رشکی	۲	۲	۲	۲	۱	۲	۲	۲	۲	۲	۲	۲	۲	۲	
۷	زرواوسفلی	۱	۲	۲	۲	۱	۲	۲	۲	۲	۲	۲	۲	۱	۲	
۸	زرواوعلیا	۲	۲	۲	۲	۲	۲	۲	۲	۲	۲	۲	۲	۱	۲	
۹	سار تکه سفلی	۲	۲	۲	۲	۱	۲	۲	۲	۲	۲	۲	۲	۲	۲	
۱۰	سار تکه علیا	۲	۲	۲	۲	۱	۲	۲	۲	۲	۲	۲	۲	۲	۲	
۱۱	سیا حومه	۲	۲	۲	۲	۱	۱	۱	۲	۲	۲	۲	۱	۲	۲	
۱۲	سیا حومه کهنه	۲	۲	۲	۲	۲	۲	۲	۲	۲	۲	۲	۲	۱	۲	

ردیف	نام آبادی	تعداد خانوار	تعداد واحد مسکونی	جمعیت			گروه های عمده سنی					جمعیت ۶ ساله و بیشتر		
				کل	مرد	زن	مرد ۱۴-۱۵ ساله	مرد ۱۵-۶۴ ساله	مرد ۶۵ ساله و بیشتر	زن ۱۴-۱۵ ساله	زن ۱۵-۶۴ ساله	زن ۶۵ ساله و بیشتر	مرد	زن
۱۳	شیدله	۰	۰	۰	۰	۰	۰	۰	۰	۰	۰	۰	۰	۰
۱۴	صالح آباد	۱۳	۱۳	۵۳	۲۹	۲۴	۶	۲۰	۴	۲۴	۲۹	۵۳	۱۳	۱۳
۱۵	کانی برد	۳۱	۳۱	۱۲۷	۶۸	۵۹	۲۱	۴۰	۷	۲۱	۶۸	۱۲۷	۳۱	۳۱
۱۶	کانی هلوچه	۳۷	۳۷	۱۹۱	۹۹	۹۲	۲۸	۶۶	۵	۲۸	۹۹	۱۹۱	۳۷	۳۷
۱۷	کندل	۹	۹	۴۲	۱۹	۲۳	۶	۱۳	۰	۶	۱۹	۴۲	۹	۹
۱۸	گوزله	۱۱	۱۰	۵۰	۲۹	۲۱	۴	۲۵	۰	۲۱	۲۹	۵۰	۱۰	۱۱
۱۹	مامال	۸۶	۸۵	۳۸۲	۱۹۲	۱۹۰	۵۳	۱۲۵	۱۴	۱۹۰	۱۹۲	۳۸۲	۸۵	۸۶
۲۰	نمازگاه	۲۸	۲۸	۱۲۴	۶۱	۶۳	۱۴	۴۲	۵	۶۳	۶۱	۱۲۴	۲۸	۲۸
۲۱	ویسک	۰	۰	۰	۰	۰	۰	۰	۰	۰	۰	۰	۰	۰
۲۲	یعقوب آباد	۴۳	۴۳	۱۹۷	۹۷	۱۰۰	۲۴	۶۸	۵	۱۰۰	۹۷	۱۹۷	۴۳	۴۳
۲۳	میر آباد علیا	۳۲	۳۱	۱۶۱	۷۸	۸۳	۲۲	۴۷	۹	۸۳	۷۸	۱۶۱	۳۱	۳۲
۲۴	یلو	۶۶	۶۳	۳۳۱	۱۶۶	۱۶۵	۳۷	۱۱۸	۱۱	۱۶۵	۱۶۶	۳۳۱	۶۳	۶۶
۲۵	سیدصارم	۶۲	۶۲	۲۸۴	۱۴۰	۱۴۴	۳۲	۹۷	۱۱	۱۴۴	۱۴۰	۲۸۴	۶۲	۶۲
۲۶	سیوج سفلی	۱۸۱	۱۷۸	۷۸۰	۳۹۷	۳۸۳	۹۸	۲۶۵	۳۴	۳۸۳	۳۹۷	۷۸۰	۱۷۸	۱۸۱
۲۷	سیوج علیا	۵۴	۵۲	۲۸۶	۱۳۷	۱۴۹	۳۶	۹۱	۱۰	۱۴۹	۱۳۷	۲۸۶	۵۲	۵۴
۲۸	بایزید	۱۱	۱۱	۶۷	۲۶	۴۱	۸	۱۶	۲	۴۱	۲۶	۶۷	۱۱	۱۱
۲۹	کنده شین	۰	۰	۰	۰	۰	۰	۰	۰	۰	۰	۰	۰	۰
	دهستان نمه شیر	۱۲۱۹	۱۲۱۱	۵۷۲۹	۲۸۴۲	۲۸۸۷	۷۱۷	۱۸۸۷	۲۴۸	۲۸۸۷	۲۸۴۲	۵۷۲۹	۱۲۱۱	۱۲۱۹
۱	سرتزین	۰	۰	۰	۰	۰	۰	۰	۰	۰	۰	۰	۰	۰
۲	کانی پز مکه	۱۶	۱۶	۷۷	۳۶	۴۱	۱۲	۲۱	۳	۴۱	۳۶	۷۷	۱۶	۱۶
۳	برده رش	۹۹	۹۹	۴۸۵	۲۴۷	۲۳۸	۵۸	۱۶۵	۲۴	۲۳۸	۲۴۷	۴۸۵	۹۹	۹۹
۴	بناوبله کهنه	۰	۰	۰	۰	۰	۰	۰	۰	۰	۰	۰	۰	۰
۵	بیکشی	۴۰	۴۰	۲۰۳	۱۰۵	۹۸	۲۹	۶۶	۱۰	۹۸	۱۰۵	۲۰۳	۴۰	۴۰
۶	پوشه	۲۹	۲۹	۱۳۱	۶۳	۶۸	۱۴	۴۰	۹	۶۸	۶۳	۱۳۱	۲۹	۲۹
۷	پیاوین	۵۰	۵۰	۲۲۴	۱۰۶	۱۱۸	۲۴	۷۲	۱۰	۱۱۸	۱۰۶	۲۲۴	۵۰	۵۰
۸	حسن آباد	۱۲	۱۲	۶۴	۳۰	۳۴	۸	۱۹	۳	۳۴	۳۰	۶۴	۱۲	۱۲
۹	دول اوزن	۸۰	۷۹	۳۸۰	۱۸۰	۲۰۰	۳۴	۱۲۸	۱۸	۲۰۰	۱۸۰	۳۸۰	۷۹	۸۰
۱۰	زیویه	۱۱۷	۱۱۷	۵۸۰	۲۸۱	۲۹۹	۸۳	۱۸۱	۱۷	۲۹۹	۲۸۱	۵۸۰	۱۱۷	۱۱۷
۱۱	سپیداره	۳۶	۳۶	۱۹۳	۹۳	۱۰۰	۱۶	۷۲	۵	۱۰۰	۹۳	۱۹۳	۳۶	۳۶
۱۲	سماقان	۳۱	۳۱	۱۶۳	۷۹	۸۴	۱۷	۵۶	۶	۸۴	۷۹	۱۶۳	۳۱	۳۱
۱۳	سوتو	۲۶	۲۶	۱۱۰	۵۵	۵۵	۸	۴۰	۷	۵۵	۵۵	۱۱۰	۲۶	۲۶
۱۴	شهینان	۲۵	۲۴	۱۲۵	۶۰	۶۵	۱۴	۴۱	۵	۶۵	۶۰	۱۲۵	۲۴	۲۵
۱۵	کانی سماقان	۰	۰	۰	۰	۰	۰	۰	۰	۰	۰	۰	۰	۰
۱۶	کشنه	۱۵	۱۵	۷۸	۳۹	۳۹	۳	۳۰	۶	۳۹	۳۹	۷۸	۱۵	۱۵
۱۷	کوخان	۱۶۳	۱۵۹	۷۷۷	۴۳۷	۳۴۰	۱۵۰	۲۶۶	۲۱	۳۴۰	۴۳۷	۷۷۷	۱۵۹	۱۶۳
۱۸	گشکسه	۴۱	۳۹	۲۱۱	۱۰۲	۱۰۹	۲۸	۶۵	۹	۱۰۹	۱۰۲	۲۱۱	۳۹	۴۱
۱۹	مینجلان	۹۰	۹۰	۴۳۳	۲۰۶	۲۲۷	۴۸	۱۴۶	۱۲	۲۲۷	۲۰۶	۴۳۳	۹۰	۹۰
۲۰	نجنه سفلی	۸۵	۸۴	۳۴۷	۱۷۶	۱۷۱	۳۹	۱۲۰	۱۷	۱۷۱	۱۷۶	۳۴۷	۸۴	۸۵
۲۱	نجنه علیا	۱۸۶	۱۸۶	۷۵۰	۳۴۷	۴۰۳	۸۶	۲۲۲	۳۹	۴۰۳	۳۴۷	۷۵۰	۱۸۶	۱۸۶

اختلاف بین جمع گروه های سنی و جمعیت کل مربوط به اظهار نشده می باشد

* به جهت حفظ محرمانگی اطلاعات آبادی های کمتر از چهار خانوار درج نگردیده

ردیف	نام آبادی	باسواد			محصل			جمعیت ۱۰ ساله و بیشتر			شاغل			بیکار		
		مرد	زن	کل	مرد	زن	کل	مرد	زن	کل	مرد	زن	کل	مرد	زن	کل
۱۳	شیدبله	۰	۰	۰	۰	۰	۰	۰	۰	۰	۰	۰	۰	۰	۰	
۱۴	صالح آباد	۲۲	۱۴	۳۶	۴	۸	۱۲	۱۸	۲۴	۴۲	۱۸	۱۸	۱۸	۱	۱۸	
۱۵	کانی برد	۴۳	۲۵	۶۸	۱۰	۱۹	۲۹	۳۴	۵۴	۹۹	۴۵	۴۴	۰	۳۴	۳	
۱۶	کانی هلوچه	۷۵	۵۵	۱۳۰	۱۸	۲۴	۴۲	۷۶	۸۲	۱۵۸	۷۶	۵۳	۱	۵۴	۷	
۱۷	کندل	۱۶	۱۵	۳۱	۵	۷	۱۲	۱۹	۱۴	۳۳	۱۳	۱۳	۰	۱۳	۰	
۱۸	گوزله	۲۲	۱۰	۳۲	۲	۳	۵	۱۷	۲۶	۴۳	۱۷	۲۳	۰	۲۳	۰	
۱۹	مامال	۱۴۹	۱۲۰	۲۶۹	۴۰	۶۸	۱۰۸	۱۵۱	۱۶۲	۳۱۳	۱۵۱	۱۰۴	۲	۱۰۶	۱۰	
۲۰	نمازگاه	۴۷	۳۶	۸۳	۱۳	۲۳	۳۶	۵۳	۴۹	۱۰۲	۵۳	۳۷	۰	۳۷	۰	
۲۱	ویسک	۰	۰	۰	۰	۰	۰	۰	۰	۰	۰	۰	۰	۰	۰	
۲۲	یعقوب آباد	۷۵	۶۴	۱۳۹	۱۸	۴۲	۶۰	۸۶	۷۷	۱۶۳	۸۶	۵۳	۱	۵۴	۶	
۲۳	میر آباد علیا	۵۵	۴۵	۱۰۰	۱۵	۲۵	۴۰	۶۷	۶۲	۱۲۹	۶۷	۴۰	۳	۴۳	۰	
۲۴	بیلو	۱۲۴	۱۰۶	۲۳۰	۲۲	۲۹	۵۱	۱۳۹	۱۴۵	۲۸۴	۱۳۹	۱۱۱	۹	۱۲۰	۳	
۲۵	سیدصارم	۱۰۰	۸۴	۱۸۴	۱۸	۳۲	۵۰	۱۱۹	۱۱۶	۲۳۵	۱۱۹	۹۳	۳	۹۶	۱	
۲۶	سیوج سفلی	۲۸۹	۲۳۵	۵۲۴	۵۱	۸۶	۱۳۷	۳۱۹	۳۳۲	۶۵۱	۳۱۹	۲۲۷	۴	۲۳۱	۳۱	
۲۷	سیوج علیا	۸۵	۸۲	۱۶۷	۲۱	۴۱	۶۲	۱۲۴	۱۱۵	۲۳۹	۱۲۴	۶۴	۱	۶۵	۱۴	
۲۸	بایزید	۱۹	۲۵	۴۴	۵	۸	۱۳	۳۳	۲۱	۵۴	۳۳	۱۸	۰	۱۸	۱	
۲۹	کنده سین	۰	۰	۰	۰	۰	۰	۰	۰	۰	۰	۰	۰	۰	۰	
	دهستان نمه شیر	۱۹۱۵	۱۵۴۱	۳۴۵۶	۴۰۵	۷۲۵	۱۱۳۰	۲۳۷۴	۲۴۴۷	۴۷۲۱	۲۳۷۴	۱۶۵۹	۴۱	۱۷۰۰	۱۷۱	
۱	سرنزین	۰	۰	۰	۰	۰	۰	۰	۰	۰	۰	۰	۰	۰	۰	
۲	کانی بزمکه	۲۸	۲۰	۴۸	۹	۱۶	۲۵	۲۸	۲۹	۵۷	۲۸	۱۹	۰	۱۹	۲	
۳	برده رش	۱۶۴	۱۳۳	۲۹۷	۲۸	۴۵	۷۳	۱۹۷	۱۹۷	۳۹۷	۲۰۰	۱۷۰	۵	۱۷۵	۶	
۴	بناویله کهنه	۰	۰	۰	۰	۰	۰	۰	۰	۰	۰	۰	۰	۰	۰	
۵	بیگش	۶۲	۵۲	۱۱۴	۱۱	۱۷	۲۸	۸۷	۸۰	۱۶۷	۸۷	۷۵	۱	۷۶	۰	
۶	پرشه	۳۸	۴۲	۸۰	۸	۱۴	۲۲	۵۱	۵۱	۱۱۱	۶۰	۴۰	۵	۴۵	۳	
۷	پیابین	۶۲	۵۳	۱۱۵	۱۲	۲۴	۳۶	۹۶	۸۹	۱۸۵	۹۶	۵۰	۱	۵۱	۱	
۸	حسن آباد	۲۳	۱۷	۴۰	۷	۱۲	۱۹	۲۷	۲۶	۵۳	۲۷	۱۹	۰	۱۹	۰	
۹	دول ارزن	۱۳۰	۱۱۲	۲۴۲	۱۴	۳۳	۴۷	۱۵۷	۱۵۰	۳۰۷	۱۵۷	۱۳۶	۱	۱۳۷	۵	
۱۰	زویوه	۱۹۳	۱۷۳	۳۶۶	۵۴	۹۳	۱۴۷	۲۵۱	۲۲۵	۴۷۶	۲۵۱	۱۴۳	۹	۱۵۲	۱۱	
۱۱	سپیداره	۵۶	۵۶	۱۱۲	۹	۲۲	۳۱	۸۹	۸۲	۱۷۱	۸۹	۵۶	۰	۵۶	۰	
۱۲	سماقان	۵۰	۴۳	۹۳	۵	۹	۱۴	۷۵	۶۷	۱۴۲	۷۵	۶۱	۲	۶۳	۰	
۱۳	سونو	۳۸	۳۱	۶۹	۵	۱۲	۱۷	۴۷	۴۸	۹۵	۴۷	۴۲	۱	۴۳	۰	
۱۴	شهینان	۳۷	۳۱	۶۸	۸	۱۳	۲۱	۵۳	۵۰	۱۰۳	۵۳	۳۸	۱	۳۹	۱	
۱۵	کانی سماقان	۰	۰	۰	۰	۰	۰	۰	۰	۰	۰	۰	۰	۰	۰	
۱۶	کشنه	۲۰	۲۰	۴۰	۱	۲	۳	۳۴	۳۶	۷۰	۳۴	۲۳	۰	۲۳	۱	
۱۷	کوخان	۳۴۳	۱۹۲	۵۳۵	۱۰۹	۱۶۱	۲۷۰	۲۶۱	۳۶۹	۶۳۰	۲۶۱	۲۴۰	۶	۲۴۶	۲	
۱۸	گشکسه	۶۹	۶۷	۱۳۶	۱۵	۳۱	۴۶	۸۹	۷۸	۱۶۷	۸۹	۶۱	۰	۶۱	۵	
۱۹	مینجلان	۱۱۹	۱۰۶	۲۲۵	۲۹	۵۴	۸۳	۱۸۲	۱۷۶	۳۵۸	۱۸۲	۱۰۲	۰	۱۰۲	۴۴	
۲۰	نجنه سفلی	۱۱۷	۸۵	۲۰۲	۱۴	۲۸	۴۲	۱۴۶	۱۴۲	۲۸۸	۱۴۶	۱۰۰	۵	۱۰۵	۲۳	
۲۱	نجنه علیا	۲۴۱	۲۰۸	۴۴۹	۴۱	۹۷	۱۳۸	۳۲۳	۲۹۰	۶۱۳	۳۲۳	۱۶۲	۳	۱۶۵	۶۳	

ردیف	نام آبادی	وضع طبیعی :	نوع راه آبادی :	وضع سکونت آبادی:			طرح هادی :	محل خرید مایحتاج				آموزشی، فرهنگی و ورزشی			
				ماه خاتمه سکونت بر آبادی	ماه شروع سکونت بر آبادی	۱-دارا، ۱-سکته دائم، ۲-دارا، ۲-سکته موسمی، ۳-خالی، ۳-ازسکته دائم، ۴-خالی از سکته موسمی، ۵-اظهارنشده		آیا اکثرساکنان آبادی مایحتاج اولیه خودرا ازاین آبادی خریداری میکنند؟	آیا از آبادی یا آبادی های دیگر مایحتاج خود به شهر یا شهرهایی مراجعه می کنند؟	آیا ساکنان آبادی برای خرید مایحتاج خود به شهر یا شهرهایی مراجعه می کنند؟	مهد دارد؟	دبستان دارد؟	مدرسه راهنمایی شبانه روزی پسرانه دارد؟	مدرسه راهنمایی شبانه روزی دخترانه دارد؟	مدرسه راهنمایی
۱۳	شیدبیله	۳	۳	۳			۱- اجرا شده است ۲- در حال اجراست ۳- طرح هادی ندارد ۴- اظهارنشده	۱-بلی ۲- خیر ۳- اظهار نشده	۱-بلی ۲- خیر ۳- اظهار نشده	۱-دارد ۲- ندارد ۳- اظهار نشده	۱-دارد ۲- ندارد ۳- اظهار نشده	۱-دارد ۲- ندارد ۳- اظهار نشده	۱-دارد ۲- ندارد ۳- اظهار نشده	۱-دارد ۲- ندارد ۳- اظهار نشده	
۱۴	صالح آباد	۲	۲	۱											
۱۵	کانی برد	۴	۴	۱											
۱۶	کانی هلوچه	۳	۲	۱											
۱۷	کندل	۳	۳	۱											
۱۸	گوزله	۴	۳	۱											
۱۹	مامال	۳	۱	۱											
۲۰	نمازگاه	۳	۲	۱											
۲۱	ویسک	۳	۳	۳											
۲۲	یعقوب آباد	۳	۱	۱											
۲۳	میر آباد علیا	۴	۱	۱											
۲۴	بیلو	۴	۲	۱											
۲۵	سیدصارم	۱	۱	۱											
۲۶	سیوج سفلی	۴	۱	۱											
۲۷	سیوج علیا	۴	۱	۱											
۲۸	بایزید	۳	۲	۱											
۲۹	کنده سین	۳	۳	۳											
	دهستان نمه شیر	۲	۸	۲۱											
۱	سرتزین	۳	۳	۳											
۲	کانی بزمکه	۳	۲	۱											
۳	برده رش	۳	۱	۱											
۴	بناویله کهنه	۳	۳	۳											
۵	بیکشی	۴	۳	۱											
۶	پرشه	۳	۲	۱											
۷	پیایون	۴	۲	۱											
۸	حسن آباد	۱	۳	۱											
۹	دول ارزن	۳	۱	۱											
۱۰	زیویه	۴	۱	۱											
۱۱	سپیداره	۴	۳	۱											
۱۲	سماقان	۳	۲	۱											
۱۳	سونو	۳	۲	۱											
۱۴	شهینان	۴	۲	۱											
۱۵	کانی سماقان	۳	۳	۳											
۱۶	کشنه	۳	۳	۱											
۱۷	کوخان	۲	۱	۱											
۱۸	گشکسه	۳	۲	۱											
۱۹	مینجلان	۳	۱	۱											
۲۰	نجنه سفلی	۱	۱	۱											
۲۱	نجنه علیا	۴	۱	۱											

ردیف	نام آبادی	آموزشی، فرهنگی و ورزشی															مذهبی										
		مدرسه راهنمایی دخترانه دارد؟	مدرسه راهنمایی مختلط دارد؟	مدرسه شبانه روزی پسرانه دارد؟	دبیرستان دخترانه دارد؟	دبیرستان شبانه روزی پسرانه دارد؟	دبیرستان نظری پسرانه دارد؟	دبیرستان نظریدخترانه دارد؟	دبیرستان کار دانش پسرانه دارد؟	دبیرستان کار دانش دخترانه دارد؟	هنرستان فنی و حرفه ای پسرانه دارد؟	هنرستان فنی و حرفه ای دخترانه دارد؟	بوستان روستایی دارد؟	کتابخانه عمومی دارد؟	زمین ورزشی دارد؟	سالن ورزشی دارد؟	مسجد دارد؟	امام زاده دارد؟	سایر اماکن مذهبی مسلمانان دارد؟	اماکن مذهبی سایر ادیان دارد؟	مدرسه علمیه دارد؟						
۱۳	شیدبيله	۰	۰	۰	۰	۰	۰	۰	۰	۰	۰	۰	۰	۰	۰	۰	۰	۰	۰	۰	۰	۰	۰	۰	۰	۰	
۱۴	صالح آباد	۲	۲	۲	۲	۲	۲	۲	۲	۲	۲	۲	۲	۲	۲	۲	۱	۲	۲	۲	۲	۲	۲	۲	۱	۲	۲
۱۵	کانی برد	۲	۲	۲	۲	۲	۲	۲	۲	۲	۲	۲	۲	۲	۲	۲	۱	۲	۲	۲	۲	۲	۲	۲	۱	۲	۲
۱۶	کانی هلوچه	۲	۲	۲	۲	۲	۲	۲	۲	۲	۲	۲	۲	۲	۲	۲	۱	۲	۲	۲	۲	۲	۲	۲	۱	۲	۲
۱۷	کندل	۲	۲	۲	۲	۲	۲	۲	۲	۲	۲	۲	۲	۲	۲	۲	۱	۲	۲	۲	۲	۲	۲	۲	۱	۲	۲
۱۸	گوزله	۲	۲	۲	۲	۲	۲	۲	۲	۲	۲	۲	۲	۲	۲	۲	۱	۲	۲	۲	۲	۲	۲	۲	۱	۲	۲
۱۹	مامال	۲	۲	۲	۲	۲	۲	۲	۲	۲	۲	۲	۲	۲	۲	۲	۱	۲	۲	۲	۲	۲	۲	۲	۱	۲	۲
۲۰	نمازگاه	۲	۲	۲	۲	۲	۲	۲	۲	۲	۲	۲	۲	۲	۲	۲	۱	۲	۲	۲	۲	۲	۲	۲	۱	۲	۲
۲۱	ویسک	۰	۰	۰	۰	۰	۰	۰	۰	۰	۰	۰	۰	۰	۰	۰	۰	۰	۰	۰	۰	۰	۰	۰	۰	۰	۰
۲۲	یعقوب آباد	۲	۲	۲	۲	۲	۲	۲	۲	۲	۲	۲	۲	۲	۲	۱	۲	۲	۲	۲	۲	۲	۲	۲	۱	۲	۲
۲۳	میر آباد علیا	۲	۲	۲	۲	۲	۲	۲	۲	۲	۲	۲	۲	۲	۲	۲	۱	۲	۲	۲	۲	۲	۲	۲	۱	۲	۲
۲۴	بیلو	۲	۲	۲	۲	۲	۲	۲	۲	۲	۲	۲	۲	۲	۲	۲	۱	۲	۲	۲	۲	۲	۲	۲	۱	۲	۲
۲۵	سیدصارم	۲	۲	۲	۲	۲	۲	۲	۲	۲	۲	۲	۲	۲	۲	۲	۱	۲	۲	۲	۲	۲	۲	۲	۱	۲	۲
۲۶	سیوج سفلی	۱	۲	۲	۲	۲	۲	۲	۲	۲	۲	۲	۲	۲	۲	۲	۱	۲	۲	۲	۲	۲	۲	۲	۱	۲	۲
۲۷	سیوج علیا	۲	۲	۲	۲	۲	۲	۲	۲	۲	۲	۲	۲	۲	۲	۲	۱	۲	۲	۲	۲	۲	۲	۲	۱	۲	۲
۲۸	بایزید	۲	۲	۲	۲	۲	۲	۲	۲	۲	۲	۲	۲	۲	۲	۲	۱	۲	۲	۲	۲	۲	۲	۲	۱	۲	۲
۲۹	کنده سین	۰	۰	۰	۰	۰	۰	۰	۰	۰	۰	۰	۰	۰	۰	۰	۰	۰	۰	۰	۰	۰	۰	۰	۰	۰	۰
	دهستان نمه شیر	۰	۲	۰	۰	۰	۰	۰	۰	۰	۰	۰	۰	۰	۰	۰	۵	۲۱	۰	۰	۰	۰	۰	۰	۰	۰	۰
۱	سرترین	۰	۰	۰	۰	۰	۰	۰	۰	۰	۰	۰	۰	۰	۰	۰	۰	۰	۰	۰	۰	۰	۰	۰	۰	۰	۰
۲	کانی بزمکه	۲	۲	۲	۲	۲	۲	۲	۲	۲	۲	۲	۲	۲	۲	۲	۱	۲	۲	۲	۲	۲	۲	۲	۱	۲	۲
۳	برده رش	۲	۲	۲	۲	۲	۲	۲	۲	۲	۲	۲	۲	۲	۲	۲	۱	۲	۲	۲	۲	۲	۲	۲	۱	۲	۲
۴	بناو یله کهنه	۰	۰	۰	۰	۰	۰	۰	۰	۰	۰	۰	۰	۰	۰	۰	۰	۰	۰	۰	۰	۰	۰	۰	۰	۰	۰
۵	بیگش	۲	۲	۲	۲	۲	۲	۲	۲	۲	۲	۲	۲	۲	۲	۲	۱	۲	۲	۲	۲	۲	۲	۲	۱	۲	۲
۶	پر شه	۲	۲	۲	۲	۲	۲	۲	۲	۲	۲	۲	۲	۲	۲	۲	۱	۲	۲	۲	۲	۲	۲	۲	۱	۲	۲
۷	پیاوین	۲	۲	۲	۲	۲	۲	۲	۲	۲	۲	۲	۲	۲	۲	۲	۱	۲	۲	۲	۲	۲	۲	۲	۱	۲	۲
۸	حسن آباد	۲	۲	۲	۲	۲	۲	۲	۲	۲	۲	۲	۲	۲	۲	۲	۱	۲	۲	۲	۲	۲	۲	۲	۱	۲	۲
۹	دول ارزن	۲	۲	۲	۲	۲	۲	۲	۲	۲	۲	۲	۲	۲	۲	۲	۱	۲	۲	۲	۲	۲	۲	۲	۱	۲	۲
۱۰	زیویه	۲	۲	۲	۲	۲	۲	۲	۲	۲	۲	۲	۲	۲	۲	۲	۱	۲	۲	۲	۲	۲	۲	۲	۱	۲	۲
۱۱	سپیداره	۲	۲	۲	۲	۲	۲	۲	۲	۲	۲	۲	۲	۲	۲	۲	۱	۲	۲	۲	۲	۲	۲	۲	۱	۲	۲
۱۲	سماقان	۲	۲	۲	۲	۲	۲	۲	۲	۲	۲	۲	۲	۲	۲	۲	۱	۲	۲	۲	۲	۲	۲	۲	۱	۲	۲
۱۳	سوتو	۲	۲	۲	۲	۲	۲	۲	۲	۲	۲	۲	۲	۲	۲	۲	۱	۲	۲	۲	۲	۲	۲	۲	۱	۲	۲
۱۴	شهینان	۲	۲	۲	۲	۲	۲	۲	۲	۲	۲	۲	۲	۲	۲	۲	۱	۲	۲	۲	۲	۲	۲	۲	۱	۲	۲
۱۵	کانی سماقان	۰	۰	۰	۰	۰	۰	۰	۰	۰	۰	۰	۰	۰	۰	۰	۰	۰	۰	۰	۰	۰	۰	۰	۰	۰	۰
۱۶	کشنه	۲	۲	۲	۲	۲	۲	۲	۲	۲	۲	۲	۲	۲	۲	۲	۱	۲	۲	۲	۲	۲	۲	۲	۱	۲	۲
۱۷	کوخان	۲	۲	۲	۲	۲	۲	۲	۲	۲	۲	۲	۲	۲	۲	۲	۱	۲	۲	۲	۲	۲	۲	۲	۱	۲	۲
۱۸	گشکسه	۲	۲	۲	۲	۲	۲	۲	۲	۲	۲	۲	۲	۲	۲	۲	۱	۲	۲	۲	۲	۲	۲	۲	۱	۲	۲
۱۹	مینجلان	۲	۲	۲	۲	۲	۲	۲	۲	۲	۲	۲	۲	۲	۲	۲	۱	۲	۲	۲	۲	۲	۲	۲	۱	۲	۲
۲۰	نجنه سفلی	۲	۲	۲	۲	۲	۲	۲	۲	۲	۲	۲	۲	۲	۲	۲	۱	۲	۲	۲	۲	۲	۲	۲	۱	۲	۲
۲۱	نجنه علیا	۲	۲	۲	۲	۲	۲	۲	۲	۲	۲	۲	۲	۲	۲	۲	۱	۲	۲	۲	۲	۲	۲	۲	۱	۲	۲

ردیف	نام آبادی	مذهبی		سیاسی و اداری										برق، گاز و آب				بهداشتی و درمانی			
		امام جماعت راتب دارد؟	خانه عالم دارد؟	شورای اسلامی روستا دارد ؟	دهبای دارد ؟	پاسگاه نیروی انتظامی دارد ؟	مرکز خدمات جهاد کشاورزی دارد ؟	مروج کشاورزی دارد ؟	شورای حل اختلاف دارد؟	شرکت تعاونی روستایی دارد ؟	برق شبکه سراسری دارد ؟	موتور برق نیزی دارد ؟	انرژی نو دارد؟	گاز لوله کشی دارد ؟	آب لوله کشی دارد ؟	سامانه تصفیه آب دارد ؟	حمام عمومی دارد ؟	مرکز بهداشتی درمانی دارد؟	داروخانه دارد؟	خانه بهداشت دارد؟	
۱۳	شیدبیله	۰	۰	۰	۰	۰	۰	۰	۰	۰	۰	۰	۰	۰	۰	۰	۰	۰	۰		
۱۴	صالح آباد	۲	۲	۱	۲	۲	۲	۲	۲	۱	۲	۲	۲	۲	۲	۰	۲	۲	۲		
۱۵	گانی برد	۲	۲	۱	۲	۲	۲	۲	۲	۱	۲	۲	۲	۲	۲	۰	۲	۲	۲		
۱۶	گانی هلوچه	۲	۲	۱	۲	۲	۲	۲	۲	۱	۲	۲	۲	۲	۲	۰	۲	۲	۲		
۱۷	کندل	۲	۲	۱	۲	۲	۲	۲	۲	۱	۲	۲	۲	۲	۲	۰	۲	۲	۲		
۱۸	گوزله	۲	۲	۱	۲	۲	۲	۲	۲	۱	۲	۲	۲	۲	۲	۰	۲	۲	۲		
۱۹	مامال	۱	۱	۱	۲	۲	۲	۲	۲	۱	۲	۲	۲	۲	۲	۰	۲	۲	۲		
۲۰	نمازگاه	۲	۲	۱	۲	۲	۲	۲	۲	۱	۲	۲	۲	۲	۲	۰	۲	۲	۲		
۲۱	ویسک	۰	۰	۰	۰	۰	۰	۰	۰	۰	۰	۰	۰	۰	۰	۰	۰	۰	۰		
۲۲	یعقوب آباد	۱	۱	۱	۱	۲	۲	۲	۲	۱	۲	۲	۲	۲	۲	۰	۲	۱	۱		
۲۳	میر آباد علیا	۱	۱	۱	۲	۲	۲	۲	۲	۱	۲	۲	۲	۲	۲	۰	۲	۲	۲		
۲۴	بیلو	۱	۱	۱	۲	۲	۲	۲	۲	۱	۲	۲	۲	۲	۲	۰	۲	۲	۲		
۲۵	سیدصارم	۱	۱	۱	۲	۲	۲	۲	۲	۱	۲	۲	۲	۲	۲	۰	۲	۲	۲		
۲۶	سیوچ سفلی	۱	۱	۱	۲	۲	۲	۲	۲	۱	۲	۲	۲	۲	۲	۰	۲	۲	۲		
۲۷	سیوچ علیا	۲	۲	۱	۲	۲	۲	۲	۲	۱	۲	۲	۲	۲	۲	۰	۲	۲	۲		
۲۸	بایزید	۲	۲	۱	۲	۲	۲	۲	۲	۱	۲	۲	۲	۲	۲	۰	۲	۲	۲		
۲۹	کنده سین	۰	۰	۰	۰	۰	۰	۰	۰	۰	۰	۰	۰	۰	۰	۰	۰	۰	۰		
	دهستان نمه شیر	۴	۲	۲۰	۵	۰	۰	۰	۰	۲۱	۱	۰	۰	۰	۰	۰	۴	۱۷	۵		
۱	سرتزین	۰	۰	۰	۰	۰	۰	۰	۰	۰	۰	۰	۰	۰	۰	۰	۰	۰	۰		
۲	گانی بزمکه	۲	۲	۱	۲	۲	۲	۲	۲	۱	۲	۲	۲	۲	۲	۰	۲	۲	۲		
۳	برده رش	۲	۲	۱	۲	۲	۲	۲	۲	۱	۲	۲	۲	۲	۲	۰	۲	۲	۲		
۴	بناویله کهنه	۰	۰	۰	۰	۰	۰	۰	۰	۰	۰	۰	۰	۰	۰	۰	۰	۰	۰		
۵	بیگش	۱	۱	۱	۲	۲	۲	۲	۲	۱	۲	۲	۲	۲	۲	۰	۲	۲	۲		
۶	پر شه	۲	۲	۱	۲	۲	۲	۲	۲	۱	۲	۲	۲	۲	۲	۰	۲	۲	۲		
۷	پیاوین	۲	۲	۱	۲	۲	۲	۲	۲	۱	۲	۲	۲	۲	۲	۰	۲	۲	۲		
۸	حسن آباد	۲	۲	۲	۲	۲	۲	۲	۲	۱	۲	۲	۲	۲	۲	۰	۲	۲	۲		
۹	دول اوزن	۲	۲	۱	۲	۲	۲	۲	۲	۱	۲	۲	۲	۲	۲	۰	۲	۲	۲		
۱۰	زیویه	۲	۲	۱	۲	۲	۲	۲	۲	۱	۲	۲	۲	۲	۲	۰	۲	۲	۲		
۱۱	سپیداره	۱	۲	۱	۲	۲	۲	۲	۲	۱	۲	۲	۲	۲	۲	۰	۲	۲	۲		
۱۲	سماقان	۲	۲	۱	۲	۲	۲	۲	۲	۱	۲	۲	۲	۲	۲	۰	۲	۲	۲		
۱۳	سونو	۲	۲	۱	۲	۲	۲	۲	۲	۱	۲	۲	۲	۲	۲	۰	۲	۲	۲		
۱۴	شهینان	۲	۲	۱	۲	۲	۲	۲	۲	۱	۲	۲	۲	۲	۲	۰	۲	۲	۲		
۱۵	گانی سماقان	۰	۰	۰	۰	۰	۰	۰	۰	۰	۰	۰	۰	۰	۰	۰	۰	۰	۰		
۱۶	کشنه	۲	۲	۱	۲	۲	۲	۲	۲	۱	۲	۲	۲	۲	۲	۰	۲	۲	۲		
۱۷	کوخان	۱	۲	۱	۲	۲	۲	۲	۲	۱	۲	۲	۲	۲	۲	۰	۲	۲	۲		
۱۸	گشکسه	۲	۲	۱	۲	۲	۲	۲	۲	۱	۲	۲	۲	۲	۲	۰	۲	۲	۲		
۱۹	مینجلان	۲	۲	۱	۲	۲	۲	۲	۲	۱	۲	۲	۲	۲	۲	۰	۲	۲	۲		
۲۰	نجنه سفلی	۱	۱	۱	۲	۲	۲	۲	۲	۱	۲	۲	۲	۲	۲	۰	۲	۲	۲		
۲۱	نجنه علیا	۲	۲	۱	۲	۲	۲	۲	۲	۱	۲	۲	۲	۲	۲	۰	۲	۲	۲		

ردیف	نام آبادی	بهداشتی و درمانی																بازرگاتی و خدمات		
		پایگاه بهداشت روستایی دارد؟	مرکز تسهیلات زایمان دارد؟	پزشک خانواده دارد؟	پزشک دارد؟	دندانپزشک یا بهداشت کار دهان و دندان دارد؟	دندانپزشک تجربی یا دندانساز دارد؟	بهدار یا مامای روستایی دارد؟	بهورز دارد؟	دامپزشک دارد؟	تکنسین دامپزشکی دارد؟	آزمایشگاه و رادیولوژی دارد؟	غسالخانه دارد؟	سامانه جمع آوری زباله دارد؟	پایگاه آتش‌نشانی دارد؟	نمایندگی پخش نفت سفید دارد؟	نمایندگی پخش سیلندر گاز دارد؟	فروشگاه تعاونی دارد؟	بقالی دارد؟	
۱۳	شیدپله	۰	۰	۰	۰	۰	۰	۰	۰	۰	۰	۰	۰	۰	۰	۰	۰	۰	۰	
۱۴	صالح آباد	۲	۲	۲	۲	۲	۲	۲	۲	۲	۲	۱	۲	۲	۲	۲	۲	۱	۲	
۱۵	کانی برد	۲	۲	۲	۲	۲	۲	۲	۲	۲	۲	۲	۲	۲	۲	۲	۲	۲	۲	
۱۶	کانی هلوچه	۲	۲	۲	۲	۲	۲	۲	۲	۲	۲	۲	۲	۲	۲	۲	۲	۲	۲	
۱۷	کندل	۲	۲	۲	۲	۲	۲	۲	۲	۲	۲	۱	۲	۲	۲	۲	۲	۲	۲	
۱۸	گوزله	۲	۲	۲	۲	۲	۲	۲	۲	۲	۲	۲	۲	۲	۲	۲	۲	۲	۲	
۱۹	مامال	۲	۲	۲	۲	۲	۲	۲	۲	۲	۲	۲	۲	۲	۲	۲	۲	۲	۲	
۲۰	نمازگاه	۲	۲	۲	۲	۲	۲	۲	۲	۲	۲	۲	۲	۲	۲	۲	۲	۲	۲	
۲۱	ویسک	۰	۰	۰	۰	۰	۰	۰	۰	۰	۰	۰	۰	۰	۰	۰	۰	۰	۰	
۲۲	یعقوب آباد	۲	۲	۲	۲	۲	۱	۲	۲	۲	۲	۱	۲	۲	۲	۲	۲	۲	۲	
۲۳	میر آباد علیا	۲	۲	۲	۲	۲	۲	۲	۲	۲	۲	۲	۲	۲	۲	۲	۲	۲	۲	
۲۴	یلو	۱	۲	۲	۲	۲	۱	۲	۲	۲	۲	۲	۲	۲	۲	۲	۲	۲	۲	
۲۵	سیدصام	۲	۲	۲	۲	۲	۱	۲	۲	۲	۲	۱	۲	۲	۲	۲	۲	۲	۲	
۲۶	سیوج سفلی	۱	۲	۲	۲	۲	۱	۲	۲	۲	۲	۱	۲	۲	۲	۲	۲	۲	۲	
۲۷	سیوج علیا	۲	۲	۲	۲	۲	۲	۲	۲	۲	۲	۲	۲	۲	۲	۲	۲	۲	۲	
۲۸	بایزید	۲	۲	۲	۲	۲	۲	۲	۲	۲	۲	۲	۲	۲	۲	۲	۲	۲	۲	
۲۹	کنده شین	۰	۰	۰	۰	۰	۰	۰	۰	۰	۰	۰	۰	۰	۰	۰	۰	۰	۰	
	دهستان نمه شیر	۱	۰	۱	۳	۰	۱	۴	۰	۰	۰	۱۱	۰	۰	۰	۱	۰	۱	۱۶	
۱	سرتزین	۰	۰	۰	۰	۰	۰	۰	۰	۰	۰	۰	۰	۰	۰	۰	۰	۰	۰	
۲	کانی یزمه	۲	۲	۲	۲	۲	۲	۲	۲	۲	۲	۲	۲	۲	۲	۲	۲	۲	۲	
۳	برده رش	۲	۲	۲	۲	۲	۲	۲	۲	۲	۲	۲	۲	۲	۲	۲	۲	۲	۲	
۴	بناویله کهنه	۰	۰	۰	۰	۰	۰	۰	۰	۰	۰	۰	۰	۰	۰	۰	۰	۰	۰	
۵	بیکش	۲	۲	۲	۲	۲	۲	۲	۲	۲	۲	۲	۲	۲	۲	۲	۲	۲	۲	
۶	پرشه	۲	۲	۲	۲	۲	۲	۲	۲	۲	۲	۲	۲	۲	۲	۲	۲	۲	۲	
۷	پیاوین	۲	۲	۲	۲	۲	۲	۲	۲	۲	۲	۲	۲	۲	۲	۲	۲	۲	۲	
۸	حسن آباد	۲	۲	۲	۲	۲	۲	۲	۲	۲	۲	۲	۲	۲	۲	۲	۲	۲	۲	
۹	دول آرزن	۲	۲	۲	۲	۲	۲	۲	۲	۲	۲	۲	۲	۲	۲	۲	۲	۲	۲	
۱۰	زیویه	۲	۲	۲	۲	۲	۲	۲	۲	۲	۲	۲	۲	۲	۲	۲	۲	۲	۲	
۱۱	سیداره	۲	۲	۲	۲	۲	۲	۲	۲	۲	۲	۲	۲	۲	۲	۲	۲	۲	۲	
۱۲	سماقان	۲	۲	۲	۲	۲	۲	۲	۲	۲	۲	۲	۲	۲	۲	۲	۲	۲	۲	
۱۳	سوتو	۲	۲	۲	۲	۲	۲	۲	۲	۲	۲	۲	۲	۲	۲	۲	۲	۲	۲	
۱۴	شهینان	۲	۲	۲	۲	۲	۲	۲	۲	۲	۲	۲	۲	۲	۲	۲	۲	۲	۲	
۱۵	کانی سماقان	۰	۰	۰	۰	۰	۰	۰	۰	۰	۰	۰	۰	۰	۰	۰	۰	۰	۰	
۱۶	کشنه	۲	۲	۲	۲	۲	۲	۲	۲	۲	۲	۲	۲	۲	۲	۲	۲	۲	۲	
۱۷	کوخان	۱	۲	۲	۲	۲	۲	۲	۲	۲	۲	۲	۲	۲	۲	۱	۲	۲	۲	
۱۸	کشگسه	۲	۲	۲	۲	۲	۲	۲	۲	۲	۲	۲	۲	۲	۲	۲	۲	۲	۲	
۱۹	مینجلان	۲	۲	۲	۲	۲	۲	۲	۲	۲	۲	۲	۲	۲	۲	۲	۲	۲	۲	
۲۰	نجنه سفلی	۲	۲	۲	۲	۲	۲	۲	۲	۲	۲	۲	۲	۲	۲	۲	۲	۲	۲	
۲۱	نجنه علیا	۲	۲	۲	۲	۲	۲	۲	۲	۲	۲	۲	۲	۲	۲	۲	۲	۲	۲	

ردیف	نام آبادی	بازرگانی و خدمات											مخابرات و ارتباطات			
		نانوایی دارد؟	گوشت فروشی دارد؟	قهوهخانه دارد؟	بانک دارد؟	تعمیرگاه ماشین آلات کشاورزی دارد؟	تعمیرگاه ماشین آلات غیر	جایگاه سوخت دارد؟	صندوق پست دارد؟	دفتر پست دارد؟	دفتر مخابرات دارد؟	دفتر فناوری اطلاعات و ارتباطات دارد؟	دسترسی به اینترنت دارد؟	دسترسی به عمومی به مجله دارد؟	دسترسی به روزنامه و وسیله نقلیه عمومی دارد؟	دسترسی به ایستگاه راه آهن دارد؟
۱۳	شیدبیله	۰	۰	۰	۰	۰	۰	۰	۰	۰	۰	۰	۰	۰	۰	
۱۴	صالح آباد	۲	۲	۲	۲	۲	۲	۲	۲	۲	۲	۲	۲	۲	۲	
۱۵	کانی برد	۲	۲	۲	۲	۲	۲	۲	۲	۲	۲	۲	۲	۲	۲	
۱۶	کانی هلوچه	۲	۲	۲	۲	۲	۲	۲	۲	۲	۲	۲	۲	۲	۲	
۱۷	کندل	۲	۲	۲	۲	۲	۲	۲	۲	۲	۲	۲	۲	۲	۲	
۱۸	گوزله	۲	۲	۲	۲	۲	۲	۲	۲	۲	۲	۲	۲	۲	۲	
۱۹	مامال	۲	۲	۲	۲	۲	۲	۲	۲	۲	۲	۲	۲	۲	۲	
۲۰	نمازگاه	۲	۲	۲	۲	۲	۲	۲	۲	۲	۲	۲	۲	۲	۲	
۲۱	ویسک	۰	۰	۰	۰	۰	۰	۰	۰	۰	۰	۰	۰	۰	۰	
۲۲	یعقوب آباد	۲	۲	۲	۲	۲	۲	۲	۲	۲	۲	۲	۲	۲	۲	
۲۳	میر آباد علیا	۲	۲	۲	۲	۲	۲	۲	۲	۲	۲	۲	۲	۲	۲	
۲۴	بیلو	۲	۲	۲	۲	۲	۲	۲	۲	۲	۲	۲	۲	۲	۲	
۲۵	سیدصارم	۲	۲	۲	۲	۲	۲	۲	۲	۲	۲	۲	۲	۲	۲	
۲۶	سیوج سفلی	۲	۲	۲	۲	۲	۲	۲	۲	۲	۲	۲	۲	۲	۲	
۲۷	سیوج علیا	۲	۲	۲	۲	۲	۲	۲	۲	۲	۲	۲	۲	۲	۲	
۲۸	بایزید	۲	۲	۲	۲	۲	۲	۲	۲	۲	۲	۲	۲	۲	۲	
۲۹	کنده سین	۰	۰	۰	۰	۰	۰	۰	۰	۰	۰	۰	۰	۰	۰	
	دهستان نمه شیر	۲	۰	۲	۰	۰	۰	۰	۰	۰	۰	۰	۰	۹	۰	
۱	سرتزین	۰	۰	۰	۰	۰	۰	۰	۰	۰	۰	۰	۰	۰	۰	
۲	کانی بزمکه	۲	۲	۲	۲	۲	۲	۲	۲	۲	۲	۲	۲	۲	۲	
۳	برده رش	۲	۲	۲	۲	۲	۲	۲	۲	۲	۲	۲	۲	۲	۲	
۴	بناویله کهنه	۰	۰	۰	۰	۰	۰	۰	۰	۰	۰	۰	۰	۰	۰	
۵	بیکشی	۲	۲	۲	۲	۲	۲	۲	۲	۲	۲	۲	۲	۲	۲	
۶	پرشه	۲	۲	۲	۲	۲	۲	۲	۲	۲	۲	۲	۲	۲	۲	
۷	پیاوین	۲	۲	۲	۲	۲	۲	۲	۲	۲	۲	۲	۲	۲	۲	
۸	حسن آباد	۲	۲	۲	۲	۲	۲	۲	۲	۲	۲	۲	۲	۲	۲	
۹	دول ارزن	۲	۲	۲	۲	۲	۲	۲	۲	۲	۲	۲	۲	۲	۲	
۱۰	زویوه	۲	۲	۲	۲	۲	۲	۲	۲	۲	۲	۲	۲	۲	۲	
۱۱	سپیداره	۲	۲	۲	۲	۲	۲	۲	۲	۲	۲	۲	۲	۲	۲	
۱۲	سماقان	۲	۲	۲	۲	۲	۲	۲	۲	۲	۲	۲	۲	۲	۲	
۱۳	سوتو	۲	۲	۲	۲	۲	۲	۲	۲	۲	۲	۲	۲	۲	۲	
۱۴	شهینان	۲	۲	۲	۲	۲	۲	۲	۲	۲	۲	۲	۲	۲	۲	
۱۵	کانی سماقان	۰	۰	۰	۰	۰	۰	۰	۰	۰	۰	۰	۰	۰	۰	
۱۶	کشنه	۲	۲	۲	۲	۲	۲	۲	۲	۲	۲	۲	۲	۲	۲	
۱۷	کوخان	۲	۲	۲	۲	۲	۲	۲	۲	۲	۲	۲	۲	۲	۲	
۱۸	گشکسه	۲	۲	۲	۲	۲	۲	۲	۲	۲	۲	۲	۲	۲	۲	
۱۹	مینجلان	۲	۲	۲	۲	۲	۲	۲	۲	۲	۲	۲	۲	۲	۲	
۲۰	نجنه سفلی	۲	۲	۲	۲	۲	۲	۲	۲	۲	۲	۲	۲	۲	۱	
۲۱	نجنه علیا	۲	۲	۲	۲	۲	۲	۲	۲	۲	۲	۲	۲	۲	۱	

ردیف	نام آبادی	تعداد خانوار	تعداد واحد مسکونی	جمعیت			گروه های عمده سنی					جمعیت ۶ ساله و بیشتر			
				کل	مرد	زن	مرد ۱۴-۱۵ ساله	مرد ۱۵-۶۴ ساله	مرد ۶۵ ساله و بیشتر	زن ۱۴-۱۵ ساله	زن ۱۵-۶۴ ساله	زن ۶۵ ساله و بیشتر	مرد	زن	کل
۲۲	نمه شیر	۳۶	۳۶	۱۶۹	۹۳	۷۶	۲۴	۵۷	۱۲	۱۷	۵۴	۵	۸۱	۶۹	۱۵۰
۲۳	هلو	۲۱	۲۱	۱۰۲	۵۲	۵۰	۱۳	۳۵	۴	۱۰	۳۲	۸	۴۸	۴۷	۹۵
۲۴	هورازه	۲۱	۲۱	۱۲۷	۵۵	۷۲	۹	۴۵	۱	۲۰	۴۴	۸	۵۰	۶۶	۱۱۶
	دهستان بوالحسن	۱۰۶۱	۱۰۵۶	۴۵۲۷	۲۲۵۱	۲۲۷۶	۶۸۰	۱۴۴۲	۱۲۹	۶۴۱	۱۵۰۷	۱۲۸	۱۹۵۰	۱۹۸۶	۳۹۳۶
۱	آلوت	۲۰۴	۲۰۱	۸۳۶	۳۹۶	۴۴۰	۱۰۴	۲۷۶	۱۶	۱۰۳	۳۰۷	۳۰	۳۵۳	۳۹۱	۷۴۴
۲	آلی مکان	۹	۹	۴۶	۲۲	۲۴	۴	۱۸	۰	۸	۱۴	۲	۲۱	۲۰	۴۱
۳	انجینه ابراهیم شمالی	۶۵	۶۵	۲۵۶	۱۲۶	۱۳۰	۳۸	۸۲	۶	۳۹	۸۸	۳	۱۰۶	۱۱۴	۲۲۰
۴	انجینه سفلی	۵۶	۵۵	۲۵۸	۱۳۱	۱۲۷	۴۳	۷۹	۹	۳۳	۸۶	۸	۱۱۰	۱۱۰	۲۲۰
۵	برده بوک	۱۴	۱۴	۷۲	۳۳	۳۹	۹	۱۸	۶	۱۱	۲۷	۱	۲۹	۳۵	۶۴
۶	برده رش	۵۹	۵۹	۲۲۱	۱۲۰	۱۰۱	۴۳	۶۹	۸	۲۸	۶۳	۱۰	۱۰۱	۸۷	۱۸۸
۷	بوالحسن	۲۲۸	۲۲۷	۱۱۰۰	۵۵۵	۵۴۵	۱۶۳	۳۶۰	۳۲	۱۴۹	۳۶۹	۲۷	۴۸۶	۴۷۵	۹۶۱
۸	چومان	۶۲	۶۲	۲۴۷	۱۱۹	۱۲۸	۴۰	۷۱	۸	۳۴	۸۶	۸	۹۹	۱۱۷	۲۱۶
۹	خجک	۰	۰	۰	۰	۰	۰	۰	۰	۰	۰	۰	۰	۰	۰
۱۰	زلی	۶۰	۵۹	۲۱۸	۱۱۷	۱۰۱	۳۹	۷۰	۸	۲۸	۶۷	۶	۱۰۰	۸۸	۱۸۸
۱۱	سرسول	۴۴	۴۴	۱۵۸	۸۰	۷۸	۲۶	۵۰	۴	۲۷	۴۷	۴	۶۷	۶۴	۱۳۱
۱۲	صالحه	۴۴	۴۴	۱۶۸	۸۲	۸۶	۲۲	۵۵	۵	۲۱	۶۳	۲	۷۴	۸۰	۱۵۴
۱۳	عمره سبیت	۸	۸	۵۲	۲۳	۲۹	۹	۱۳	۱	۱۲	۱۲	۵	۲۱	۲۶	۴۷
۱۴	کافی سبب	۲۴	۲۴	۱۲۱	۵۸	۶۳	۲۱	۳۲	۵	۲۲	۴۱	۰	۴۴	۵۶	۱۰۰
۱۵	کیوه رود	۳۶	۳۶	۱۵۶	۷۴	۸۲	۲۳	۴۹	۲	۲۰	۵۳	۹	۶۴	۷۳	۱۳۷
۱۶	گله سوره	۱۶	۱۵	۷۵	۴۳	۳۲	۶	۳۲	۵	۶	۲۴	۲	۴۱	۲۹	۷۰
۱۷	گوره دار	۴۲	۴۲	۱۸۰	۹۰	۹۰	۳۵	۴۹	۶	۳۴	۵۳	۳	۷۸	۷۳	۱۵۱
۱۸	مالته	۳۹	۳۹	۱۴۵	۷۴	۷۱	۲۵	۴۶	۳	۲۲	۴۳	۶	۶۱	۶۰	۱۲۱
۱۹	مزرلان	۳۰	۳۰	۱۳۴	۶۸	۶۶	۲۰	۴۷	۱	۳۰	۳۶	۰	۶۱	۵۲	۱۱۳
۲۰	انجینه ابراهیم جنوبی	۲۱	۲۱	۸۴	۴۰	۴۴	۱۰	۲۶	۴	۱۴	۲۸	۲	۳۴	۳۶	۷۰
	بخش نور	۱۷۱۷	۱۶۸۴	۷۹۳۵	۴۰۵۷	۳۸۷۸	۱۱۱۳	۲۷۲۵	۲۱۹	۱۱۵۴	۲۵۱۶	۲۰۸	۳۵۴۹	۳۳۷۳	۶۹۲۲
	دهستان بوئین	۹۷۷	۹۵۷	۴۵۲۴	۲۳۰۲	۲۲۲۲	۶۲۶	۱۵۵۰	۱۲۶	۶۲۰	۱۴۶۴	۱۳۸	۲۰۲۴	۱۹۷۲	۳۹۹۶
۱	باشوان	۲۵	۲۵	۱۳۷	۷۱	۶۶	۱۴	۴۸	۹	۱۶	۴۷	۳	۶۲	۶۰	۱۲۲
۲	کلاه دول	*	*	*	*	*	*	*	*	*	*	*	*	*	*
۳	وشرمل	*	*	*	*	*	*	*	*	*	*	*	*	*	*
۴	انجیله	۳۲	۳۰	۱۳۴	۶۱	۷۳	۱۶	۴۱	۴	۲۱	۴۸	۴	۵۶	۶۹	۱۲۵
۵	بزی	۳۸	۳۸	۲۰۲	۱۰۷	۹۵	۳۲	۷۳	۲	۲۳	۶۹	۳	۱۰۲	۸۸	۱۹۰
۶	بوئین علیا	۸۰	۷۸	۳۵۱	۱۷۹	۱۷۲	۴۵	۱۲۶	۸	۳۶	۱۲۱	۱۵	۱۵۸	۱۵۴	۳۱۲
۷	پیرغنی	*	*	*	*	*	*	*	*	*	*	*	*	*	*
۸	چی چوران	۷۴	۷۲	۳۳۹	۱۸۶	۱۵۳	۶۸	۱۰۸	۱۰	۴۶	۹۶	۱۱	۱۵۶	۱۳۶	۲۹۲
۹	درگاه شیخان	۱۶	۱۶	۸۶	۴۵	۴۱	۱۴	۲۹	۲	۱۰	۲۸	۳	۳۶	۳۶	۷۲
۱۰	دوسینه	۶۸	۶۷	۲۹۳	۱۴۳	۱۵۰	۳۰	۱۰۰	۱۳	۴۳	۹۰	۱۷	۱۳۰	۱۲۷	۲۵۷
۱۱	سفیدکمره	۲۳	۲۳	۱۱۵	۵۵	۶۰	۹	۴۲	۴	۱۳	۴۳	۴	۵۱	۵۵	۱۰۶

ردیف	نام آبادی	باسواد			محصل			جمعیت ۱۰ ساله و بیشتر			شاغل			بیکار		
		مرد	زن	کل	مرد	زن	کل	مرد	زن	کل	مرد	زن	کل	مرد	زن	کل
۲۲	نمه شیر	۵۶	۳۶	۹۲	۱۱	۷	۱۸	۷۵	۶۴	۱۳۹	۵۳	۰	۵۳	۰	۰	
۲۳	هلو	۳۵	۲۴	۵۹	۱۰	۴	۱۴	۴۱	۴۴	۸۵	۳۴	۱	۳۴	۱	۲	
۲۴	هورازه	۳۴	۴۰	۷۴	۵	۵	۱۰	۴۶	۶۱	۱۰۷	۳۵	۰	۳۵	۰	۲	
	دهستان بوالحسن	۱۵۲۲	۱۱۹۸	۲۷۲۰	۳۳۴	۲۲۱	۵۵۵	۱۷۸۶	۱۸۶۱	۳۶۴۷	۱۳۲۷	۵۳	۱۳۸۰	۱۰۹	۱۱۰	
۱	آلوت	۲۷۹	۲۱۵	۴۹۴	۶۰	۴۳	۱۰۳	۳۲۱	۳۷۰	۶۹۱	۲۴۸	۱۷	۲۶۵	۲۴	۲۴	
۲	آلی مکان	۱۹	۱۱	۳۰	۲	۱	۳	۲۱	۱۹	۴۰	۱۷	۰	۱۷	۰	۰	
۳	انجینه ابراهیم شمالی	۸۴	۷۰	۱۵۴	۱۵	۱۲	۲۷	۹۷	۱۰۵	۲۰۲	۷۶	۳	۷۹	۴	۴	
۴	انجینه سفلی	۸۳	۶۵	۱۴۸	۷	۲	۹	۱۰۶	۱۰۷	۲۱۳	۷۵	۰	۷۵	۰	۰	
۵	برده بوک	۱۹	۲۳	۴۲	۶	۳	۹	۲۸	۳۴	۶۲	۱۸	۸	۲۶	۰	۰	
۶	برده رش	۸۰	۴۹	۱۲۹	۲۲	۱۰	۳۲	۹۲	۸۰	۱۷۲	۵۷	۰	۵۷	۱۶	۱۶	
۷	بوالحسن	۳۸۴	۳۰۱	۶۸۵	۹۰	۵۰	۱۴۰	۴۵۰	۴۵۲	۹۰۲	۳۵۰	۹	۳۵۹	۲	۲	
۸	چومان	۷۵	۷۹	۱۵۴	۲۱	۲۱	۴۲	۹۱	۱۰۷	۱۹۸	۵۸	۳	۶۱	۱۴	۱۴	
۹	خجک	۰	۰	۰	۰	۰	۰	۰	۰	۰	۰	۰	۰	۰	۰	
۱۰	زلی	۷۰	۵۶	۱۲۵	۲۱	۱۰	۳۱	۸۹	۸۱	۱۷۰	۷۰	۱	۷۱	۵	۵	
۱۱	سر سول	۴۶	۳۷	۸۳	۱۱	۱۱	۲۲	۵۹	۵۷	۱۱۶	۲۳	۰	۲۳	۲۶	۲۶	
۱۲	صالحه	۵۸	۴۵	۱۰۳	۱۱	۸	۱۹	۶۷	۷۵	۱۴۲	۵۵	۳	۵۸	۳	۳	
۱۳	عمره سبت	۱۴	۱۴	۲۸	۶	۴	۱۰	۱۷	۲۵	۴۲	۱۴	۰	۱۴	۰	۰	
۱۴	کافی سبب	۲۸	۳۷	۶۵	۸	۹	۱۷	۴۲	۵۰	۹۲	۳۰	۶	۳۶	۲	۲	
۱۵	کیوه رود	۵۴	۴۳	۹۷	۱۴	۱۰	۲۴	۵۷	۶۷	۱۲۴	۴۸	۲	۵۰	۰	۰	
۱۶	گله سوره	۳۴	۱۳	۴۷	۴	۱	۵	۴۰	۲۸	۶۸	۳۵	۱	۳۶	۰	۰	
۱۷	گوره دار	۶۱	۵۴	۱۱۵	۱۲	۱۳	۲۵	۶۶	۶۷	۱۳۳	۵۵	۰	۵۵	۰	۰	
۱۸	مالته	۵۰	۳۴	۸۴	۱۲	۴	۱۶	۵۵	۵۵	۱۱۰	۳۹	۰	۳۹	۴	۴	
۱۹	مزران	۵۳	۳۳	۸۶	۱۱	۶	۱۷	۵۵	۴۷	۱۰۲	۳۳	۰	۳۳	۱۰	۱	
۲۰	انجینه ابراهیم جنوبی	۲۲	۱۹	۴۱	۱	۳	۴	۳۳	۳۵	۶۸	۲۶	۰	۲۶	۰	۰	
	بخش نور	۲۷۲۹	۱۹۶۰	۴۶۸۹	۵۹۷	۴۰۵	۱۰۰۲	۳۲۸۷	۳۰۹۸	۶۳۸۵	۲۳۹۹	۳۵	۲۴۳۴	۲۰۰	۲۰۱	
	دهستان بوئین	۱۵۴۸	۱۱۴۵	۲۶۹۳	۳۲۸	۲۲۲	۵۶۰	۱۸۷۳	۱۸۱۸	۳۶۹۱	۱۳۷۳	۱۶	۱۳۸۹	۱۰۳	۱۰۴	
۱	باشوان	۴۵	۲۷	۷۲	۰	۰	۰	۶۲	۵۹	۱۲۱	۵۷	۰	۵۷	۲	۲	
۲	کلاه دول	*	*	*	*	*	*	*	*	*	*	*	*	*	*	
۳	وشرمل	*	*	*	*	*	*	*	*	*	*	*	*	*	*	
۴	انجبله	۳۸	۴۴	۸۲	۱۱	۱۴	۲۵	۵۲	۵۹	۱۱۱	۳۴	۱	۳۵	۱	۱	
۵	بزی	۸۲	۵۳	۱۳۵	۳۰	۱۱	۴۱	۸۷	۸۲	۱۶۹	۵۸	۰	۵۸	۱	۱	
۶	بوئین علیا	۱۲۷	۸۷	۲۱۴	۳۵	۲۳	۵۸	۱۵۱	۱۴۵	۲۹۶	۹۹	۱	۱۰۰	۷	۷	
۷	پیر غنی	*	*	*	*	*	*	*	*	*	*	*	*	*	*	
۸	چی چوران	۱۰۵	۶۶	۱۷۱	۴۷	۱۷	۶۴	۱۴۱	۱۲۰	۲۶۱	۹۵	۰	۹۵	۱	۶	
۹	درگاه شیخان	۲۷	۲۲	۴۹	۴	۴	۸	۳۳	۳۵	۶۸	۲۵	۰	۲۵	۴	۴	
۱۰	دوسینه	۱۰۳	۷۳	۱۷۶	۲۳	۱۲	۳۵	۱۲۶	۱۲۰	۲۴۶	۸۷	۲	۸۹	۳	۳	
۱۱	سفید کمره	۳۷	۳۲	۶۹	۵	۴	۹	۴۹	۵۴	۱۰۳	۳۲	۰	۳۲	۷	۷	

ردیف	نام آبادی	آموزشی، فرهنگی و ورزشی															
		مدرسه راهنمایی دخترانه دارد؟	مدرسه راهنمایی مختلط دارد؟	دبیرستان شبانه روزی پسرانه دارد؟	دبیرستان شبانه روزی دخترانه دارد؟	دبیرستان نظری پسرانه دارد؟	دبیرستان نظریدخترانه دارد؟	دبیرستان کارداش پسرانه دارد؟	دبیرستان کارداش دخترانه دارد؟	هنرستان فنی و حرفه ای دخترانه دارد؟	هنرستان فنی و حرفه ای پسرانه دارد؟	دبیرستان کردانش دخترانه دارد؟	دبیرستان کارداش پسرانه دارد؟	دبیرستان کارداش دخترانه دارد؟	دبیرستان نظری پسرانه دارد؟	دبیرستان نظریدخترانه دارد؟	
مذهبی		مدرسه علمیه دارد؟	اماکن مذهبی سایر ادیان دارد؟	سایر اماکن مذهبی مسلمانان دارد؟	امام زاده دارد؟	مسجد دارد؟	سالن ورزشی دارد؟	زمین ورزشی دارد؟	کتابخانه عمومی دارد؟	بوستان روستایی دارد؟	بوستان عمومی دارد؟	بوستان روستایی دارد؟	بوستان عمومی دارد؟	بوستان روستایی دارد؟	بوستان عمومی دارد؟	بوستان روستایی دارد؟	
۲۲	نمه شیر	۲	۲	۲	۲	۱	۲	۲	۲	۲	۲	۲	۲	۲	۲	۲	
۲۳	هلو	۲	۲	۲	۲	۱	۲	۲	۲	۲	۲	۲	۲	۲	۲	۲	
۲۴	هورازه	۲	۲	۲	۲	۱	۲	۲	۲	۲	۲	۲	۲	۲	۲	۲	
	دهستان بوالحسن	۲	۰	۰	۱	۱۵	۰	۱	۱	۰	۰	۰	۰	۰	۰	۰	
۱	آلوت	۲	۲	۲	۲	۱	۲	۲	۲	۲	۲	۲	۲	۲	۲	۲	
۲	آلی مکان	۲	۲	۲	۲	۲	۲	۲	۲	۲	۲	۲	۲	۲	۲	۲	
۳	انجینه ابراهیم شمالی	۲	۲	۲	۲	۱	۲	۲	۲	۲	۲	۲	۲	۲	۲	۲	
۴	انجینه سفلی	۲	۲	۲	۲	۱	۲	۲	۲	۲	۲	۲	۲	۲	۲	۲	
۵	برده بوک	۲	۲	۲	۲	۱	۲	۲	۲	۲	۲	۲	۲	۲	۲	۲	
۶	برده رش	۲	۲	۲	۲	۱	۲	۲	۲	۲	۲	۲	۲	۲	۲	۲	
۷	بوالحسن	۱	۲	۲	۲	۱	۲	۲	۲	۲	۲	۲	۲	۲	۲	۲	
۸	چومان	۲	۲	۲	۲	۱	۲	۲	۲	۲	۲	۲	۲	۲	۲	۲	
۹	خجک	۰	۰	۰	۰	۰	۰	۰	۰	۰	۰	۰	۰	۰	۰	۰	
۱۰	زلی	۲	۲	۲	۲	۱	۲	۲	۲	۲	۲	۲	۲	۲	۲	۲	
۱۱	رسول	۲	۲	۲	۲	۲	۲	۲	۲	۲	۲	۲	۲	۲	۲	۲	
۱۲	صالحه	۲	۲	۲	۲	۱	۲	۲	۲	۲	۲	۲	۲	۲	۲	۲	
۱۳	عمره سیب	۲	۲	۲	۲	۲	۲	۲	۲	۲	۲	۲	۲	۲	۲	۲	
۱۴	کافی سیب	۲	۲	۲	۱	۱	۲	۲	۲	۲	۲	۲	۲	۲	۲	۲	
۱۵	کیوه رود	۱	۲	۲	۲	۱	۲	۲	۲	۲	۲	۲	۲	۲	۲	۲	
۱۶	گله سوره	۲	۲	۲	۲	۲	۲	۲	۲	۲	۲	۲	۲	۲	۲	۲	
۱۷	گوره دار	۲	۲	۲	۲	۱	۲	۲	۲	۲	۲	۲	۲	۲	۲	۲	
۱۸	مالته	۲	۲	۲	۲	۱	۲	۲	۲	۲	۲	۲	۲	۲	۲	۲	
۱۹	مزرلان	۲	۲	۲	۲	۱	۲	۲	۲	۲	۲	۲	۲	۲	۲	۲	
۲۰	انجینه ابراهیم جنوبی	۲	۲	۲	۲	۱	۲	۲	۲	۲	۲	۲	۲	۲	۲	۲	
	بخش نور	۱	۰	۱	۱	۳۴	۰	۱	۰	۰	۰	۰	۰	۰	۰	۰	
	دهستان بوئین	۰	۰	۱	۰	۲۳	۰	۰	۰	۰	۰	۰	۰	۰	۰	۰	
۱	باشوان	۲	۲	۲	۲	۱	۲	۲	۲	۲	۲	۲	۲	۲	۲	۲	
۲	کلاه دول	۲	۲	۲	۲	۱	۲	۲	۲	۲	۲	۲	۲	۲	۲	۲	
۳	وشرمل	۲	۲	۲	۲	۲	۲	۲	۲	۲	۲	۲	۲	۲	۲	۲	
۴	انجبله	۲	۲	۲	۲	۱	۲	۲	۲	۲	۲	۲	۲	۲	۲	۲	
۵	بزی	۲	۲	۲	۲	۱	۲	۲	۲	۲	۲	۲	۲	۲	۲	۲	
۶	بوئین علیا	۲	۲	۲	۲	۱	۲	۲	۲	۲	۲	۲	۲	۲	۲	۲	
۷	پیر غنی	۲	۲	۲	۲	۲	۲	۲	۲	۲	۲	۲	۲	۲	۲	۲	
۸	چی چوران	۲	۲	۲	۲	۱	۲	۲	۲	۲	۲	۲	۲	۲	۲	۲	
۹	درگاه شیخان	۲	۲	۲	۲	۱	۲	۲	۲	۲	۲	۲	۲	۲	۲	۲	
۱۰	دوسینه	۲	۲	۲	۲	۱	۲	۲	۲	۲	۲	۲	۲	۲	۲	۲	
۱۱	سفیدگمره	۲	۲	۲	۲	۱	۲	۲	۲	۲	۲	۲	۲	۲	۲	۲	

ردیف	نام آبادی	مذهبی		سیاسی و اداری													برق، گاز و آب				بهداشتی و درمانی			
		امام جماعت راتب دارد؟	خانه عالم دارد؟	شورای اسلامی روستا دارد ؟	دهبازی دارد ؟	پاسگاه نیروی انتظامی دارد ؟	مرکز خدمات جهاد کشاورزی دارد ؟	مرج کشاورزی دارد ؟	شورای حل اختلاف دارد؟	شرکت تعاونی روستایی دارد ؟	برق شبکه سراسری دارد ؟	موتور برق نیژنی دارد ؟	انرژی نو دارد؟	گاز لوله کشی دارد ؟	آب لوله کشی دارد ؟	سامانه تصفیه آب دارد ؟	حمام عمومی دارد ؟	مرکز بهداشتی درمانی دارد؟	داروخانه دارد؟	خانه بهداشت دارد؟				
۲۲	نمه شیر	۲	۲	۱	۲	۲	۲	۲	۱	۲	۲	۲	۲	۲	۱	۲	۲	۲	۲	۱-دارد	۲-ندارد	۳-اظهار نشده		
۲۳	هلو	۲	۲	۱	۲	۲	۲	۲	۱	۲	۲	۲	۲	۲	۱	۲	۲	۲	۲	۱-دارد	۲-ندارد	۳-اظهار نشده		
۲۴	هورازه	۲	۲	۱	۲	۲	۲	۲	۱	۲	۲	۲	۲	۲	۱	۲	۲	۲	۱-دارد	۲-ندارد	۳-اظهار نشده			
	دهستان بوالحسن	۲	۲	۱۷	۳	۳	۳	۳	۱	۲	۱۹	۷	۱۴	۲	۰	۱	۰	۰	۱-دارد	۲-ندارد	۳-اظهار نشده			
۱	آلوت	۱	۱	۱	۱	۲	۲	۲	۱	۱	۲	۲	۲	۲	۱	۲	۲	۲	۱-دارد	۲-ندارد	۳-اظهار نشده			
۲	آلی مکان	۲	۲	۲	۲	۲	۲	۲	۱	۲	۲	۲	۲	۲	۱	۲	۲	۲	۱-دارد	۲-ندارد	۳-اظهار نشده			
۳	انجینه ابراهیم شمالی	۲	۲	۱	۲	۲	۲	۲	۱	۲	۲	۲	۲	۲	۱	۲	۲	۲	۱-دارد	۲-ندارد	۳-اظهار نشده			
۴	انجینه سفلی	۲	۲	۱	۲	۲	۲	۲	۱	۲	۲	۲	۲	۲	۱	۲	۲	۲	۱-دارد	۲-ندارد	۳-اظهار نشده			
۵	برده بوک	۲	۲	۱	۲	۲	۲	۲	۱	۲	۲	۲	۲	۲	۱	۲	۲	۲	۱-دارد	۲-ندارد	۳-اظهار نشده			
۶	برده رش	۲	۲	۱	۲	۲	۲	۲	۱	۲	۲	۲	۲	۲	۱	۲	۲	۲	۱-دارد	۲-ندارد	۳-اظهار نشده			
۷	بوالحسن	۲	۲	۱	۲	۲	۲	۲	۱	۲	۲	۲	۲	۲	۱	۲	۲	۲	۱-دارد	۲-ندارد	۳-اظهار نشده			
۸	چومان	۱	۱	۱	۱	۲	۲	۲	۱	۲	۲	۲	۲	۲	۱	۲	۲	۲	۱-دارد	۲-ندارد	۳-اظهار نشده			
۹	خجک	۰	۰	۰	۰	۰	۰	۰	۰	۰	۰	۰	۰	۰	۰	۰	۰	۰	۱-دارد	۲-ندارد	۳-اظهار نشده			
۱۰	زلی	۲	۲	۱	۲	۲	۲	۲	۱	۲	۲	۲	۲	۲	۱	۲	۲	۲	۱-دارد	۲-ندارد	۳-اظهار نشده			
۱۱	سر رسول	۲	۲	۱	۲	۲	۲	۲	۱	۲	۲	۲	۲	۲	۱	۲	۲	۲	۱-دارد	۲-ندارد	۳-اظهار نشده			
۱۲	صاله	۲	۲	۱	۲	۲	۲	۲	۱	۲	۲	۲	۲	۲	۱	۲	۲	۲	۱-دارد	۲-ندارد	۳-اظهار نشده			
۱۳	عمره سبت	۲	۲	۲	۲	۲	۲	۲	۱	۲	۲	۲	۲	۲	۱	۲	۲	۲	۱-دارد	۲-ندارد	۳-اظهار نشده			
۱۴	کانی سیب	۲	۲	۱	۲	۲	۲	۲	۱	۲	۲	۲	۲	۲	۱	۲	۲	۲	۱-دارد	۲-ندارد	۳-اظهار نشده			
۱۵	کیوه رود	۲	۲	۱	۲	۲	۲	۲	۱	۲	۲	۲	۲	۲	۱	۲	۲	۲	۱-دارد	۲-ندارد	۳-اظهار نشده			
۱۶	گله سوره	۲	۲	۱	۲	۲	۲	۲	۱	۲	۲	۲	۲	۲	۱	۲	۲	۲	۱-دارد	۲-ندارد	۳-اظهار نشده			
۱۷	گوره دار	۲	۲	۱	۲	۲	۲	۲	۱	۲	۲	۲	۲	۲	۱	۲	۲	۲	۱-دارد	۲-ندارد	۳-اظهار نشده			
۱۸	مالته	۲	۲	۱	۲	۲	۲	۲	۱	۲	۲	۲	۲	۲	۱	۲	۲	۲	۱-دارد	۲-ندارد	۳-اظهار نشده			
۱۹	مزرلان	۲	۲	۱	۲	۲	۲	۲	۱	۲	۲	۲	۲	۲	۱	۲	۲	۲	۱-دارد	۲-ندارد	۳-اظهار نشده			
۲۰	انجینه ابراهیم جنوبی	۲	۲	۱	۲	۲	۲	۲	۱	۲	۲	۲	۲	۲	۱	۲	۲	۲	۱-دارد	۲-ندارد	۳-اظهار نشده			
	بخش نور	۰	۰	۳۱	۴	۴	۰	۰	۰	۰	۰	۰	۰	۰	۰	۰	۰	۰	۱۱-دارد	۰-ندارد	۰-اظهار نشده			
	دهستان بوئین	۰	۰	۲۱	۱	۰	۰	۰	۰	۰	۰	۰	۰	۰	۰	۰	۰	۰	۸-دارد	۰-ندارد	۰-اظهار نشده			
۱	باشوان	۲	۲	۲	۲	۲	۲	۲	۱	۲	۲	۲	۲	۲	۱	۲	۲	۲	۱-دارد	۲-ندارد	۳-اظهار نشده			
۲	کلاه دول	۲	۲	۲	۲	۲	۲	۲	۱	۲	۲	۲	۲	۲	۱	۲	۲	۲	۱-دارد	۲-ندارد	۳-اظهار نشده			
۳	وشرمل	۲	۲	۲	۲	۲	۲	۲	۱	۲	۲	۲	۲	۲	۱	۲	۲	۲	۱-دارد	۲-ندارد	۳-اظهار نشده			
۴	انجیله	۲	۲	۱	۲	۲	۲	۲	۱	۲	۲	۲	۲	۲	۱	۲	۲	۲	۱-دارد	۲-ندارد	۳-اظهار نشده			
۵	بزی	۲	۲	۱	۲	۲	۲	۲	۱	۲	۲	۲	۲	۲	۱	۲	۲	۲	۱-دارد	۲-ندارد	۳-اظهار نشده			
۶	بوئین علیا	۲	۲	۱	۲	۲	۲	۲	۱	۲	۲	۲	۲	۲	۱	۲	۲	۲	۱-دارد	۲-ندارد	۳-اظهار نشده			
۷	پیر غنی	۲	۲	۲	۲	۲	۲	۲	۱	۲	۲	۲	۲	۲	۱	۲	۲	۲	۱-دارد	۲-ندارد	۳-اظهار نشده			
۸	چی چوران	۲	۲	۱	۲	۲	۲	۲	۱	۲	۲	۲	۲	۲	۱	۲	۲	۲	۱-دارد	۲-ندارد	۳-اظهار نشده			
۹	درگاه شیخان	۲	۲	۱	۲	۲	۲	۲	۱	۲	۲	۲	۲	۲	۱	۲	۲	۲	۱-دارد	۲-ندارد	۳-اظهار نشده			
۱۰	دوسینه	۲	۲	۱	۲	۲	۲	۲	۱	۲	۲	۲	۲	۲	۱	۲	۲	۲	۱-دارد	۲-ندارد	۳-اظهار نشده			
۱۱	سفیدگمره	۲	۲	۱	۲	۲	۲	۲	۱	۲	۲	۲	۲	۲	۱	۲	۲	۲	۱-دارد	۲-ندارد	۳-اظهار نشده			

ردیف	نام آبادی	بهداشتی و درمانی																بازرگانی و خدمات		
		پایگاه بهداشت روستایی دارد؟	مرکز تسهیلات زایمان دارد؟	پزشک خانواده دارد؟	پزشک دارد؟	دندانپزشک با بهداشت کار دهان و دندان دارد؟	دندانپزشک تجربی یا دندانساز دارد؟	بیمار یا ماما روستایی دارد؟	بهبور دارد؟	دامپزشک دارد؟	تکنسین دامپزشکی دارد؟	آزمایشگاه و رادیولوژی دارد؟	غسالخانه دارد؟	سامانه جمع آوری زباله دارد؟	پایگاه آتش‌نشانی دارد؟	نمایندگی پخش نفت سفید دارد؟	نمایندگی پخش سیلندر گاز دارد؟	فروشگاه تعاونی دارد؟	بقالی دارد؟	
۲۲	نمه شیر	۱	۱	۲	۱	۲	۲	۲	۲	۲	۲	۲	۲	۲	۲	۲	۲	۲	۲	
۲۳	هلو	۲	۲	۲	۲	۲	۲	۲	۲	۲	۲	۲	۲	۲	۲	۲	۲	۲	۲	
۲۴	هورازه	۲	۲	۲	۲	۲	۲	۱	۲	۲	۲	۲	۲	۲	۲	۲	۲	۲	۲	
	دهستان بوالحسن	۱	۱	۲	۰	۲	۰	۰	۵	۱	۰	۰	۰	۰	۲	۰	۱	۶	۶	
۱	آلوت	۲	۲	۲	۲	۲	۲	۲	۱	۲	۲	۲	۲	۲	۲	۲	۲	۱	۱	
۲	آلی مکان	۲	۲	۲	۲	۲	۲	۲	۲	۲	۲	۲	۲	۲	۲	۲	۲	۲	۲	
۳	انجینه ابراهیم شمالی	۲	۲	۲	۲	۲	۲	۲	۱	۲	۲	۲	۲	۲	۲	۲	۲	۲	۱	
۴	انجینه سفلی	۲	۲	۲	۲	۲	۲	۲	۲	۲	۲	۲	۲	۲	۲	۲	۲	۲	۲	
۵	برده بوک	۲	۲	۲	۲	۲	۲	۲	۲	۲	۲	۲	۲	۲	۲	۲	۲	۲	۲	
۶	برده رش	۲	۲	۲	۲	۲	۲	۲	۲	۲	۲	۲	۲	۲	۲	۲	۲	۲	۲	
۷	بوالحسن	۱	۱	۲	۱	۲	۱	۲	۱	۲	۲	۲	۲	۲	۲	۲	۲	۲	۲	
۸	چومان	۲	۲	۲	۲	۲	۲	۲	۲	۲	۲	۲	۲	۲	۲	۲	۲	۲	۲	
۹	خجک	۰	۰	۰	۰	۰	۰	۰	۰	۰	۰	۰	۰	۰	۰	۰	۰	۰	۰	
۱۰	زلی	۲	۲	۲	۲	۲	۱	۲	۲	۲	۲	۲	۲	۲	۲	۲	۲	۲	۲	
۱۱	سر سول	۲	۲	۲	۲	۲	۲	۲	۱	۲	۲	۲	۲	۲	۲	۲	۲	۲	۲	
۱۲	صالحه	۲	۲	۲	۲	۲	۲	۲	۲	۲	۲	۲	۲	۲	۲	۲	۲	۲	۲	
۱۳	عمره سبت	۲	۲	۲	۲	۲	۲	۲	۲	۲	۲	۲	۲	۲	۲	۲	۲	۲	۲	
۱۴	کانی سبب	۲	۲	۲	۲	۲	۲	۲	۲	۲	۲	۲	۲	۲	۲	۲	۲	۲	۲	
۱۵	کیوه رود	۲	۲	۲	۲	۲	۲	۲	۱	۲	۲	۲	۲	۲	۲	۲	۲	۲	۲	
۱۶	گله سوره	۲	۲	۲	۲	۲	۲	۲	۲	۲	۲	۲	۲	۲	۲	۲	۲	۲	۲	
۱۷	گوره دار	۲	۲	۲	۲	۲	۲	۲	۲	۲	۲	۲	۲	۲	۲	۲	۲	۲	۲	
۱۸	مانته	۲	۲	۲	۲	۲	۲	۲	۲	۲	۲	۲	۲	۲	۲	۲	۲	۲	۲	
۱۹	مزرلان	۲	۲	۲	۲	۲	۲	۲	۲	۲	۲	۲	۲	۲	۲	۲	۲	۲	۲	
۲۰	انجینه ابراهیم جنوبی	۲	۲	۲	۲	۲	۲	۲	۲	۲	۲	۲	۲	۲	۲	۲	۲	۲	۲	
	بخش نور	۰	۰	۸	۰	۱	۰	۰	۲۱	۰	۰	۰	۰	۳	۰	۰	۱۷	۱۷	۱۷	
	دهستان بوئین	۰	۰	۴	۰	۱	۱	۰	۱۶	۰	۰	۰	۰	۲	۰	۰	۱۲	۱۲	۱۲	
۱	باشوان	۲	۲	۲	۲	۲	۲	۲	۲	۲	۲	۲	۲	۲	۲	۲	۲	۲	۲	
۲	کلاه دول	۲	۲	۲	۲	۲	۲	۲	۱	۲	۲	۲	۲	۲	۲	۲	۲	۲	۲	
۳	وشرمل	۲	۲	۲	۲	۲	۲	۲	۲	۲	۲	۲	۲	۲	۲	۲	۲	۲	۲	
۴	انجیله	۲	۲	۲	۲	۲	۲	۲	۱	۲	۲	۲	۲	۲	۲	۲	۲	۲	۲	
۵	بژی	۲	۲	۲	۲	۲	۲	۲	۱	۲	۲	۲	۲	۲	۲	۲	۲	۲	۲	
۶	بوئین علیا	۲	۲	۲	۲	۲	۲	۲	۱	۲	۲	۲	۲	۲	۲	۲	۲	۲	۲	
۷	پیرغنی	۲	۲	۲	۲	۲	۲	۲	۱	۲	۲	۲	۲	۲	۲	۲	۲	۲	۲	
۸	چی چوران	۲	۲	۲	۲	۲	۲	۲	۱	۲	۲	۲	۲	۲	۲	۲	۲	۲	۲	
۹	درگاه شیخان	۲	۲	۲	۲	۲	۲	۲	۲	۲	۲	۲	۲	۲	۲	۲	۲	۲	۲	
۱۰	دوسینه	۲	۲	۲	۲	۲	۲	۲	۱	۲	۲	۲	۲	۲	۲	۲	۲	۲	۲	
۱۱	سفیدکمره	۲	۲	۲	۲	۲	۲	۲	۲	۲	۲	۲	۲	۲	۲	۲	۲	۲	۲	

ردیف	نام آبادی	بازرگانی و خدمات													مخابرات و ارتباطات			
		نانوایی دارد؟	گوشت فروشی دارد؟	قهوهمخانه دارد؟	بانک دارد؟	تعمیرگاه ماشین آلات کشاورزی دارد؟	تعمیرگاه ماشین آلات غیر	جایگاه سوخت دارد؟	صندوق پست دارد؟	دفتر پست دارد؟	دفتر مخابرات دارد؟	دفتر فناوری اطلاعات و ارتباطات دارد؟	دسترسی به عمومی به اینترنت دارد؟	دسترسی به روزنامه و مجله دارد؟	دسترسی به وسیله نقلیه عمومی دارد؟	دسترسی به ایستگاه راه آهن دارد؟		
۲۲	نمه شیر	۲	۲	۲	۲	۲	۲	۲	۲	۲	۲	۲	۲	۲	۲			
۲۳	هلو	۲	۲	۲	۲	۲	۲	۲	۲	۲	۲	۲	۲	۲	۲			
۲۴	هورازه	۲	۲	۲	۲	۲	۲	۲	۲	۲	۲	۲	۲	۲	۲			
	دهستان بوالحسن	۰	۱	۱	۰	۰	۰	۰	۰	۰	۰	۰	۰	۵	۰			
۱	آلوت	۲	۲	۱	۲	۲	۲	۲	۲	۲	۱	۲	۲	۲	۲			
۲	آلی مکان	۲	۲	۲	۲	۲	۲	۲	۲	۲	۲	۲	۲	۲	۲			
۳	انجینه ابراهیم شمالی	۲	۲	۲	۲	۲	۲	۲	۲	۲	۲	۲	۲	۲	۲			
۴	انجینه سفلی	۲	۲	۲	۲	۲	۲	۲	۲	۲	۲	۲	۲	۲	۲			
۵	برده بوک	۲	۲	۲	۲	۲	۲	۲	۲	۲	۲	۲	۲	۲	۲			
۶	برده رش	۲	۲	۲	۲	۲	۲	۲	۲	۲	۲	۲	۲	۲	۲			
۷	بوالحسن	۲	۱	۲	۲	۲	۲	۲	۲	۲	۱	۲	۲	۱	۲			
۸	چومان	۲	۲	۲	۲	۲	۲	۲	۲	۲	۲	۲	۲	۲	۲			
۹	خجک	۰	۰	۰	۰	۰	۰	۰	۰	۰	۰	۰	۰	۰	۰			
۱۰	زلی	۲	۲	۲	۲	۲	۲	۲	۲	۲	۲	۲	۲	۲	۲			
۱۱	سرسول	۲	۲	۲	۲	۲	۲	۲	۲	۲	۲	۲	۲	۲	۲			
۱۲	صاله	۲	۲	۲	۲	۲	۲	۲	۲	۲	۲	۲	۲	۲	۲			
۱۳	عمره سبت	۲	۲	۲	۲	۲	۲	۲	۲	۲	۲	۲	۲	۲	۲			
۱۴	کانی سیب	۲	۲	۲	۲	۲	۲	۲	۲	۲	۲	۲	۲	۱	۲			
۱۵	کیوه رود	۲	۲	۲	۲	۲	۲	۲	۲	۲	۲	۲	۲	۱	۲			
۱۶	گله سوره	۲	۲	۲	۲	۲	۲	۲	۲	۲	۲	۲	۲	۲	۲			
۱۷	گوره دار	۲	۲	۲	۲	۲	۲	۲	۲	۲	۲	۲	۲	۱	۲			
۱۸	مالته	۲	۲	۲	۲	۲	۲	۲	۲	۲	۲	۲	۲	۲	۲			
۱۹	مزرلان	۲	۲	۲	۲	۲	۲	۲	۲	۲	۲	۲	۲	۱	۲			
۲۰	انجینه ابراهیم جنوبی	۲	۲	۲	۲	۲	۲	۲	۲	۲	۲	۲	۲	۲	۲			
	بخش نور	۳	۱	۲	۱	۰	۱	۱	۰	۰	۰	۰	۰	۱۷	۰			
	دهستان بوئین	۲	۰	۱	۰	۰	۰	۰	۰	۰	۰	۰	۰	۱۲	۰			
۱	باشوان	۲	۲	۲	۲	۲	۲	۲	۲	۲	۲	۲	۲	۲	۲			
۲	کلاه دول	۲	۲	۲	۲	۲	۲	۲	۲	۲	۲	۲	۲	۲	۲			
۳	وشرمل	۲	۲	۲	۲	۲	۲	۲	۲	۲	۲	۲	۲	۲	۲			
۴	انجیله	۲	۲	۲	۲	۲	۲	۲	۲	۲	۲	۲	۲	۲	۲			
۵	بزی	۲	۲	۲	۲	۲	۲	۲	۲	۲	۲	۲	۲	۱	۲			
۶	بوئین علیا	۱	۲	۲	۲	۲	۲	۲	۲	۲	۲	۲	۲	۱	۲			
۷	پیر غنی	۲	۲	۲	۲	۲	۲	۲	۲	۲	۲	۲	۲	۱	۲			
۸	چی چوران	۲	۲	۲	۲	۲	۲	۲	۲	۲	۲	۲	۲	۱	۲			
۹	درگاه شیخان	۲	۲	۲	۲	۲	۲	۲	۲	۲	۲	۲	۲	۱	۲			
۱۰	دوسینه	۲	۲	۲	۲	۲	۲	۲	۲	۲	۲	۲	۲	۱	۲			
۱۱	سفیدکمره	۲	۲	۲	۲	۲	۲	۲	۲	۲	۲	۲	۲	۲	۲			

ردیف	نام آبادی	تعداد خانوار	تعداد واحد مسکونی	جمعیت			گروه های عمده سنی					جمعیت ۶ ساله و بیشتر		
				کل	مرد	زن	مرد ۱۴-۱۵ ساله	مرد ۶۵-۱۵ ساله	زن ۱۴-۱۵ ساله	مرد ۶۵ ساله و بیشتر	زن ۶۵ ساله و بیشتر	مرد	زن	کل
۱۲	سورین	۹۳	۸۸	۴۲۲	۲۱۶	۲۰۶	۶۷	۱۳۹	۱۰	۵۹	۱۴	۱۸۱	۱۸۳	۳۶۴
۱۳	کانی خراط	۴	۴	۲۲	۱۲	۱۰	۴	۷	۱	۱	۱	۱۰	۱۰	۲۰
۱۴	کانی سیف	۶	۶	۳۱	۱۷	۱۴	۲	۱۴	۱	۴	۰	۱۶	۱۳	۲۹
۱۵	کانی شیلان	۹	۹	۴۶	۲۵	۲۱	۱۱	۱۴	۰	۴	۰	۲۱	۲۱	۴۲
۱۶	کریم آباد	۶۲	۶۲	۲۶۳	۱۴۲	۱۲۱	۳۶	۱۰۱	۵	۴۰	۳	۱۲۷	۱۰۳	۲۳۰
۱۷	کوخ حاجی کریم	*	۰	*	*	*	*	*	*	*	*	*	*	*
۱۸	گویره گویره	۸	۸	۳۳	۱۷	۱۶	۷	۸	۲	۴	۰	۱۵	۱۵	۳۰
۱۹	کیوله	۳۵	۳۵	۱۴۷	۷۷	۷۰	۲۰	۵۱	۶	۱۹	۶	۶۷	۶۱	۱۲۸
۲۰	گویزله	۵۱	۵۱	۲۳۰	۱۱۶	۱۱۴	۳۷	۷۶	۳	۳۵	۵	۱۰۰	۱۰۴	۲۰۴
۲۱	محمد علی آباد	۱۲	۱۰	۶۷	۲۹	۳۸	۶	۲۱	۲	۱۳	۲	۲۷	۳۴	۶۱
۲۲	ناوه	۳۲	۳۱	۱۵۴	۷۳	۸۱	۱۶	۵۳	۴	۲۱	۴	۶۵	۷۳	۱۴۸
۲۳	ولی آباد	۵۱	۵۰	۲۳۹	۱۲۰	۱۱۹	۳۱	۸۶	۴	۳۱	۲	۱۰۸	۱۰۵	۲۱۳
۲۴	هواره خول	۳۳	۳۲	۱۵۰	۷۶	۷۴	۱۹	۵۳	۴	۲۴	۶	۶۷	۶۳	۱۳۰
۲۵	بادمجان	۲۹	۲۹	۱۴۰	۷۱	۶۹	۱۹	۴۶	۶	۱۷	۵	۶۶	۶۳	۱۲۹
۲۶	بیاندره	۹۰	۸۹	۴۰۸	۲۰۵	۲۰۳	۵۶	۱۴۰	۹	۵۹	۱۵	۱۷۴	۱۷۹	۳۵۳
۲۷	کانی پری	۹	۸	۴۶	۲۵	۲۱	۵	۱۷	۳	۵	۱	۲۳	۱۸	۴۱
۲۸	وزمله	۴۴	۴۱	۲۱۲	۱۰۴	۱۰۸	۳۱	۶۹	۴	۳۹	۷	۹۰	۹۲	۱۸۲
۲۹	هفت تاش	۳۵	۳۵	۱۶۷	۸۶	۸۱	۲۴	۵۲	۱۰	۲۳	۶	۷۴	۷۰	۱۴۴
۳۰	مرقد	۱۰	۹	۵۴	۲۷	۲۷	۴	۲۳	۰	۱۰	۲	۲۵	۲۲	۴۷
۳۱	قلی قرزان	۰	۰	۰	۰	۰	۰	۰	۰	۰	۰	۰	۰	۰
	دهستان نور	۷۴۰	۷۲۷	۳۴۱۱	۱۷۵۵	۱۶۵۶	۴۸۷	۱۱۷۵	۹۳	۵۳۴	۷۰	۱۵۲۵	۱۴۰۱	۲۹۲۶
۱	اشتر آباد	۲۸	۲۷	۱۳۴	۶۶	۶۸	۱۸	۴۷	۱	۱۷	۱	۵۸	۵۹	۱۱۷
۲	برویشکانی	۲۰	۱۹	۱۳۰	۶۶	۶۴	۱۵	۵۱	۰	۱۹	۱	۶۱	۶۱	۱۲۲
۳	خوری آباد	۱۳۴	۱۳۰	۵۹۱	۲۹۲	۲۹۹	۷۸	۱۹۳	۲۱	۹۴	۱۵	۲۵۰	۲۴۸	۴۹۸
۴	سرتزین	۱۳	۱۳	۷۱	۳۹	۳۲	۹	۲۷	۳	۹	۲	۳۳	۲۹	۶۲
۵	سیران بند	*	۰	*	*	*	*	*	*	*	*	*	*	*
۶	شسه	۲۳	۲۳	۹۷	۴۶	۵۱	۱۷	۲۵	۴	۲۱	۲	۳۶	۴۴	۸۰
۷	شیلمان	۱۳	۱۳	۷۴	۳۳	۴۱	۶	۲۳	۴	۱۶	۲	۳۰	۳۴	۶۴
۸	قلی آباد	۱۱	۱۱	۶۴	۳۶	۲۸	۱۰	۲۳	۳	۱۰	۲	۳۲	۲۶	۵۸
۹	قول استر	۵۹	۵۵	۲۷۸	۱۳۸	۱۴۰	۳۹	۸۷	۱۲	۴۴	۵	۱۱۹	۱۱۹	۲۳۸
۱۰	کانی سور	۷	۷	۳۷	۲۱	۱۶	۷	۱۱	۳	۱	۰	۱۷	۱۶	۳۳
۱۱	کیله عباسی آباد	۲۴۲	۲۴۱	۱۱۰۶	۵۸۷	۵۱۹	۱۶۱	۴۰۱	۲۵	۱۸۲	۲۵	۵۱۳	۴۳۰	۹۴۳
۱۲	میرکلاب	۰	۰	۰	۰	۰	۰	۰	۰	۰	۰	۰	۰	۰
۱۳	ندر	*	۰	*	*	*	*	*	*	*	*	*	*	*
۱۴	نور	۱۴۱	۱۴۱	۵۹۹	۳۱۵	۲۸۴	۹۶	۲۰۶	۱۳	۸۸	۶	۲۷۳	۲۳۷	۵۱۰
۱۵	هلاله ابراهیم	۰	۰	۰	۰	۰	۰	۰	۰	۰	۰	۰	۰	۰
۱۶	هنکه زال	۴۳	۴۱	۲۰۹	۱۰۱	۱۰۸	۲۸	۷۰	۳	۳۱	۸	۸۹	۹۲	۱۸۱
۱۷	کانی شیلمه	۰	۰	۰	۰	۰	۰	۰	۰	۰	۰	۰	۰	۰
۱۸	بازارچه مرزی سیران بند	*	۰	*	*	*	*	*	*	*	*	*	*	*

* به جهت حفظ محرمانگی اطلاعات آبادی های کمتر از چهار خانوار درج نگردیده

اختلاف بین جمع گروه های سنی و جمعیت کل مربوط به اظهار نشده می باشد

ردیف	نام آبادی	باسواد			محصل			جمعیت ۱۰ ساله و بیشتر			شاغل			بیکار		
		مرد	زن	کل	مرد	زن	کل	مرد	زن	کل	مرد	زن	کل	مرد	زن	کل
۱۲	سورین	۱۴۲	۱۰۷	۲۴۹	۲۵	۲۱	۴۶	۱۶۶	۱۶۵	۳۳۱	۱۳۲	۲	۱۳۴	۰	۰	۰
۱۳	کانی خراط	۸	۶	۱۴	۰	۰	۰	۱۰	۱۰	۲۰	۱۰	۰	۱۰	۰	۰	۰
۱۴	کانی سیف	۱۳	۸	۲۱	۱	۱	۲	۱۶	۱۲	۲۸	۱۴	۰	۱۴	۱	۰	۱
۱۵	کانی شیلان	۱۶	۱۲	۲۸	۶	۰	۶	۱۹	۲۱	۴۰	۱۲	۰	۱۲	۲	۰	۲
۱۶	کریم آباد	۱۱۰	۷۲	۱۸۲	۲۳	۱۶	۳۹	۱۱۴	۹۶	۲۱۰	۸۱	۱	۸۲	۱۶	۰	۱۶
۱۷	کوخ حاجی کریم	*	*	*	*	*	*	*	*	*	*	*	*	*	*	*
۱۸	کوبره کویزه	۱۱	۸	۱۹	۴	۲	۶	۱۲	۱۵	۲۷	۹	۰	۹	۰	۰	۰
۱۹	کیوله	۵۲	۳۳	۸۵	۱۰	۴	۱۴	۶۱	۵۵	۱۱۶	۵۰	۰	۵۰	۳	۰	۳
۲۰	کویزله	۸۳	۶۸	۱۵۱	۱۹	۱۳	۳۲	۹۳	۹۶	۱۸۹	۶۱	۰	۶۱	۱۸	۰	۱۸
۲۱	محمد علی آباد	۲۰	۲۱	۴۱	۲	۳	۵	۲۴	۳۱	۵۵	۲۴	۱	۲۵	۰	۰	۰
۲۲	ناوه	۴۹	۴۰	۸۹	۷	۵	۱۲	۶۰	۶۸	۱۲۸	۴۱	۱	۴۲	۱۲	۰	۱۲
۲۳	ولی آباد	۹۴	۷۰	۱۶۴	۱۷	۹	۲۶	۱۰۳	۹۸	۲۰۱	۷۳	۲	۷۵	۱۲	۰	۱۲
۲۴	هواره خول	۵۸	۴۲	۱۰۰	۹	۸	۱۷	۶۴	۵۷	۱۲۱	۵۲	۰	۵۲	۲	۰	۲
۲۵	بادمجان	۴۰	۳۲	۷۲	۱۰	۵	۱۵	۵۷	۵۸	۱۱۵	۴۳	۱	۴۴	۱	۰	۱
۲۶	بیاندره	۱۲۱	۱۰۰	۲۲۱	۲۲	۲۰	۴۲	۱۵۸	۱۶۴	۳۲۲	۱۳۸	۲	۱۴۰	۳	۰	۳
۲۷	کانی پری	۱۳	۸	۲۱	۳	۱	۴	۲۲	۱۷	۳۹	۱۶	۰	۱۶	۰	۰	۰
۲۸	وزمله	۶۹	۵۰	۱۱۹	۱۴	۱۷	۳۱	۸۳	۷۸	۱۶۱	۵۲	۰	۵۲	۰	۰	۰
۲۹	هفت تاش	۵۲	۳۷	۸۹	۷	۸	۱۵	۷۰	۶۶	۱۳۶	۴۸	۱	۴۹	۰	۰	۰
۳۰	موقد	۲۱	۱۷	۳۸	۳	۲	۵	۲۴	۲۰	۴۴	۱۷	۰	۱۷	۱	۰	۱
۳۱	قلی قرزان	۰	۰	۰	۰	۰	۰	۰	۰	۰	۰	۰	۰	۰	۰	۰
	دهستان ننور	۱۱۸۱	۸۱۵	۱۹۹۶	۲۵۹	۱۸۳	۴۴۲	۱۴۱۴	۱۲۸۰	۲۶۹۴	۱۰۲۶	۱۹	۱۰۴۵	۹۷	۰	۹۷
۱	اشتر آباد	۳۹	۳۶	۷۵	۵	۳	۸	۵۶	۵۶	۱۱۲	۳۸	۲	۴۰	۸	۰	۸
۲	بروشگانی	۴۴	۳۶	۸۰	۱۳	۸	۲۱	۵۸	۵۶	۱۱۴	۴۱	۰	۴۱	۱	۰	۱
۳	خوری آباد	۱۹۰	۱۳۶	۳۲۶	۳۹	۲۴	۶۳	۲۳۴	۲۲۸	۴۶۲	۱۶۷	۸	۱۷۵	۶	۰	۶
۴	سرتزین	۲۹	۱۵	۴۴	۱	۲	۳	۳۲	۲۹	۶۱	۲۶	۰	۲۶	۳	۰	۳
۵	سیران بند	*	*	*	*	*	*	*	*	*	*	*	*	*	*	*
۶	ششبه	۲۳	۲۳	۴۶	۷	۱۱	۱۸	۳۳	۳۹	۷۲	۲۶	۰	۲۶	۰	۰	۰
۷	شیلیمان	۲۰	۱۸	۳۸	۵	۴	۹	۲۹	۳۰	۵۹	۲۰	۰	۲۰	۱	۰	۱
۸	قلی آباد	۲۰	۱۲	۳۲	۵	۴	۹	۲۹	۲۴	۵۳	۲۱	۱	۲۲	۳	۰	۳
۹	قول استر	۹۰	۶۹	۱۵۹	۱۶	۱۵	۳۱	۱۱۰	۱۰۵	۲۱۵	۹۰	۱	۹۱	۲	۰	۲
۱۰	کانی سور	۱۳	۱۱	۲۴	۱	۱	۲	۱۶	۱۵	۳۱	۱۱	۰	۱۱	۲	۰	۲
۱۱	کیله عباس آباد	۴۱۹	۲۷۳	۶۹۲	۹۴	۷۲	۱۶۶	۴۷۶	۳۸۹	۸۶۵	۳۴۰	۴	۳۴۴	۵۴	۰	۵۴
۱۲	میرکلاب	۰	۰	۰	۰	۰	۰	۰	۰	۰	۰	۰	۰	۰	۰	۰
۱۳	ندر	*	*	*	*	*	*	*	*	*	*	*	*	*	*	*
۱۴	ننور	۲۱۰	۱۲۷	۳۳۷	۵۷	۲۸	۸۵	۲۴۵	۲۱۷	۴۶۲	۱۷۴	۲	۱۷۶	۹	۰	۹
۱۵	هلاله ابراهیم	۰	۰	۰	۰	۰	۰	۰	۰	۰	۰	۰	۰	۰	۰	۰
۱۶	هنگه زال	۷۴	۵۵	۱۲۹	۱۴	۹	۲۳	۸۲	۸۶	۱۶۸	۶۳	۱	۶۴	۷	۰	۷
۱۷	کانی شیلمه	۰	۰	۰	۰	۰	۰	۰	۰	۰	۰	۰	۰	۰	۰	۰
۱۸	بازارچه مرزی سیران بند	*	*	*	*	*	*	*	*	*	*	*	*	*	*	*

ردیف	نام آبادی	وضع طبیعی :	نوع راه آبادی :	وضع سکونت آبادی:			طرح هادی :	محل خرید مایحتاج			آموزشی، فرهنگی و ورزشی					
				ماه خاتمه سکونت بر آبادی	ماه شروع سکونت بر آبادی	۱-دارا، ۲-دارا، ۳-دارا، ۴-دارا، ۵-دارا، ۶-دارا، ۷-دارا، ۸-دارا، ۹-دارا، ۱۰-دارا، ۱۱-دارا، ۱۲-دارا، ۱۳-دارا، ۱۴-دارا، ۱۵-دارا، ۱۶-دارا، ۱۷-دارا، ۱۸-دارا، ۱۹-دارا، ۲۰-دارا، ۲۱-دارا، ۲۲-دارا، ۲۳-دارا، ۲۴-دارا، ۲۵-دارا، ۲۶-دارا، ۲۷-دارا، ۲۸-دارا، ۲۹-دارا، ۳۰-دارا، ۳۱-دارا، ۳۲-دارا، ۳۳-دارا، ۳۴-دارا، ۳۵-دارا، ۳۶-دارا، ۳۷-دارا، ۳۸-دارا، ۳۹-دارا، ۴۰-دارا، ۴۱-دارا، ۴۲-دارا، ۴۳-دارا، ۴۴-دارا، ۴۵-دارا، ۴۶-دارا، ۴۷-دارا، ۴۸-دارا، ۴۹-دارا، ۵۰-دارا، ۵۱-دارا، ۵۲-دارا، ۵۳-دارا، ۵۴-دارا، ۵۵-دارا، ۵۶-دارا، ۵۷-دارا، ۵۸-دارا، ۵۹-دارا، ۶۰-دارا، ۶۱-دارا، ۶۲-دارا، ۶۳-دارا، ۶۴-دارا، ۶۵-دارا، ۶۶-دارا، ۶۷-دارا، ۶۸-دارا، ۶۹-دارا، ۷۰-دارا، ۷۱-دارا، ۷۲-دارا، ۷۳-دارا، ۷۴-دارا، ۷۵-دارا، ۷۶-دارا، ۷۷-دارا، ۷۸-دارا، ۷۹-دارا، ۸۰-دارا، ۸۱-دارا، ۸۲-دارا، ۸۳-دارا، ۸۴-دارا، ۸۵-دارا، ۸۶-دارا، ۸۷-دارا، ۸۸-دارا، ۸۹-دارا، ۹۰-دارا، ۹۱-دارا، ۹۲-دارا، ۹۳-دارا، ۹۴-دارا، ۹۵-دارا، ۹۶-دارا، ۹۷-دارا، ۹۸-دارا، ۹۹-دارا، ۱۰۰-دارا		آیا اکثر ساکنان آبادی مایحتاج اولیه خود را از این آبادی خریداری می‌کنند؟	آیا از آبادی یا آبادی‌های دیگر هم برای خرید مایحتاج اولیه به این آبادی مراجعه می‌شود؟	آیا ساکنان آبادی برای خرید مایحتاج خود به شهر یا شهرهایی مراجعه می‌کنند؟	مهد دارد؟	دبستان دارد؟	مدرسه راهنمایی شبانه روزی؟	مدرسه راهنمایی شبانه روزی؟	مدرسه راهنمایی پسرانه دارد؟	
۱۲	سورین	۴	۱	۱	۱	۲	۱	۱	۱	۲	۱	۲	۲	۲	۲	۲
۱۳	کانی خراط	۴	۳	۱	۱	۲	۳	۱	۱	۱	۱	۳	۳	۳	۳	۳
۱۴	کانی سیف	۴	۴	۱	۱	۲	۳	۱	۱	۱	۱	۲	۲	۲	۲	۲
۱۵	کانی شیلان	۳	۴	۱	۱	۲	۳	۱	۱	۱	۱	۲	۲	۲	۲	۲
۱۶	کریم آباد	۲	۱	۱	۱	۲	۳	۱	۱	۱	۱	۲	۲	۲	۲	۲
۱۷	کوخ حاجی کریم	۴	۴	۱	۱	۲	۳	۱	۱	۱	۱	۲	۲	۲	۲	۲
۱۸	کوبره کویزه	۳	۳	۱	۱	۲	۳	۱	۱	۱	۱	۲	۲	۲	۲	۲
۱۹	کیوله	۴	۲	۱	۱	۲	۳	۱	۱	۱	۱	۲	۲	۲	۲	۲
۲۰	کویزله	۴	۳	۱	۱	۲	۳	۱	۱	۱	۱	۲	۲	۲	۲	۲
۲۱	محمد علی آباد	۴	۳	۱	۱	۲	۳	۱	۱	۱	۱	۲	۲	۲	۲	۲
۲۲	ناوه	۴	۱	۱	۱	۲	۳	۱	۱	۱	۱	۲	۲	۲	۲	۲
۲۳	ولی آباد	۳	۱	۱	۱	۲	۳	۱	۱	۱	۱	۲	۲	۲	۲	۲
۲۴	هواره خول	۴	۳	۱	۱	۲	۳	۱	۱	۱	۱	۲	۲	۲	۲	۲
۲۵	بادمجان	۳	۳	۱	۱	۲	۳	۱	۱	۱	۱	۲	۲	۲	۲	۲
۲۶	بیاندره	۳	۲	۱	۱	۲	۳	۱	۱	۱	۱	۲	۲	۲	۲	۲
۲۷	کانی پری	۳	۳	۱	۱	۲	۳	۱	۱	۱	۱	۲	۲	۲	۲	۲
۲۸	وزمله	۳	۳	۱	۱	۲	۳	۱	۱	۱	۱	۲	۲	۲	۲	۲
۲۹	هفت تاش	۳	۳	۱	۱	۲	۳	۱	۱	۱	۱	۲	۲	۲	۲	۲
۳۰	مرفد	۴	۳	۱	۱	۲	۳	۱	۱	۱	۱	۲	۲	۲	۲	۲
۳۱	قلی قرزان	۳	۱	۳	۱	۲	۳	۱	۱	۱	۱	۲	۲	۲	۲	۲
	دهستان نور	۲	۵	۱۵	۰	۰	۴	۱	۱	۱۴	۱	۱	۰	۰	۰	۱
۱	اشتر آباد	۳	۳	۱	۱	۲	۳	۱	۱	۱	۱	۲	۲	۲	۲	۲
۲	بروشگانی	۳	۲	۱	۱	۲	۳	۱	۱	۱	۱	۲	۲	۲	۲	۲
۳	خوری آباد	۳	۱	۱	۱	۲	۳	۱	۱	۱	۱	۲	۲	۲	۲	۲
۴	سرتزین	۴	۳	۱	۱	۲	۳	۱	۱	۱	۱	۲	۲	۲	۲	۲
۵	سیران بند	۴	۱	۱	۱	۲	۳	۱	۱	۱	۱	۲	۲	۲	۲	۲
۶	شیشه	۳	۲	۱	۱	۲	۳	۱	۱	۱	۱	۲	۲	۲	۲	۲
۷	شیلیمان	۴	۳	۱	۱	۲	۳	۱	۱	۱	۱	۲	۲	۲	۲	۲
۸	قلی آباد	۱	۳	۱	۱	۲	۳	۱	۱	۱	۱	۲	۲	۲	۲	۲
۹	قول استر	۳	۲	۱	۱	۲	۳	۱	۱	۱	۱	۲	۲	۲	۲	۲
۱۰	کانی سور	۴	۳	۱	۱	۲	۳	۱	۱	۱	۱	۲	۲	۲	۲	۲
۱۱	کیله عباس آباد	۲	۱	۱	۱	۲	۳	۱	۱	۱	۱	۲	۲	۲	۲	۲
۱۲	میرکلاب	۴	۳	۴	۲	۷	۳	۱	۱	۱	۱	۲	۲	۲	۲	۲
۱۳	ندر	۳	۳	۱	۱	۲	۳	۱	۱	۱	۱	۲	۲	۲	۲	۲
۱۴	نور	۱	۱	۱	۱	۲	۳	۱	۱	۱	۱	۲	۲	۲	۲	۲
۱۵	هلاله ابراهیم	۴	۴	۳	۱	۲	۳	۱	۱	۱	۱	۲	۲	۲	۲	۲
۱۶	هنکه زال	۴	۳	۱	۱	۲	۳	۱	۱	۱	۱	۲	۲	۲	۲	۲
۱۷	کانی شیلمه	۴	۴	۳	۱	۲	۳	۱	۱	۱	۱	۲	۲	۲	۲	۲
۱۸	بازارچه مرزی سیران بند	۴	۱	۱	۱	۲	۳	۱	۱	۱	۱	۲	۲	۲	۲	۲

ردیف	نام آبادی	آموزشی، فرهنگی و ورزشی														مذهبی						
		مدرسه راهنمایی دخترانه دارد؟	مدرسه راهنمایی مختلط دارد؟	مدرسه شبانه روزی؟	دبیرستان شبانه روزی دخترانه دارد؟	دبیرستان نظری پسرانه دارد؟	دبیرستان نظری دخترانه دارد؟	دبیرستان کاردانش پسرانه دارد؟	دبیرستان کاردانش دخترانه دارد؟	هنرستان فنی و حرفه ای پسرانه دارد؟	هنرستان فنی و حرفه ای دخترانه دارد؟	بوستان روستایی دارد؟	کتابخانه عمومی دارد؟	زمین ورزشی دارد؟	سالن ورزشی دارد؟							
		۱-دارد ۲-ندارد	۱-دارد ۲-ندارد	۱-دارد ۲-ندارد	۱-دارد ۲-ندارد	۱-دارد ۲-ندارد	۱-دارد ۲-ندارد	۱-دارد ۲-ندارد	۱-دارد ۲-ندارد	۱-دارد ۲-ندارد	۱-دارد ۲-ندارد	۱-دارد ۲-ندارد	۱-دارد ۲-ندارد	۱-دارد ۲-ندارد	۱-دارد ۲-ندارد							
۱۲	سورین	۲	۲	۲	۲	۲	۲	۲	۲	۲	۲	۲	۲	۲	۱	۲	۲	۲	۲	۲	۲	۲
۱۳	کانی خراط	۲	۲	۲	۲	۲	۲	۲	۲	۲	۲	۲	۲	۲	۲	۲	۲	۲	۲	۲	۲	۲
۱۴	کانی سیف	۲	۲	۲	۲	۲	۲	۲	۲	۲	۲	۲	۲	۲	۲	۲	۲	۲	۲	۲	۲	۲
۱۵	کانی شیلان	۲	۲	۲	۲	۲	۲	۲	۲	۲	۲	۲	۲	۲	۲	۲	۲	۲	۲	۲	۲	۲
۱۶	کریم آباد	۲	۲	۲	۲	۲	۲	۲	۲	۲	۲	۲	۲	۲	۲	۲	۲	۲	۲	۲	۲	۲
۱۷	کوخ حاجی کریم	۲	۲	۲	۲	۲	۲	۲	۲	۲	۲	۲	۲	۲	۲	۲	۲	۲	۲	۲	۲	۲
۱۸	گویره گویزه	۲	۲	۲	۲	۲	۲	۲	۲	۲	۲	۲	۲	۲	۲	۲	۲	۲	۲	۲	۲	۲
۱۹	کیوله	۲	۲	۲	۲	۲	۲	۲	۲	۲	۲	۲	۲	۲	۱	۲	۲	۲	۲	۲	۲	۲
۲۰	گویزه	۲	۲	۲	۲	۲	۲	۲	۲	۲	۲	۲	۲	۲	۲	۲	۲	۲	۲	۲	۲	۲
۲۱	محمد علی آباد	۲	۲	۲	۲	۲	۲	۲	۲	۲	۲	۲	۲	۲	۲	۲	۲	۲	۲	۲	۲	۲
۲۲	ناوه	۲	۲	۲	۲	۲	۲	۲	۲	۲	۲	۲	۲	۲	۲	۲	۲	۲	۲	۲	۲	۲
۲۳	ولی آباد	۲	۲	۲	۲	۲	۲	۲	۲	۲	۲	۲	۲	۲	۲	۲	۲	۲	۲	۲	۲	۲
۲۴	هواره خول	۲	۲	۲	۲	۲	۲	۲	۲	۲	۲	۲	۲	۲	۲	۲	۲	۲	۲	۲	۲	۲
۲۵	بادمجان	۲	۲	۲	۲	۲	۲	۲	۲	۲	۲	۲	۲	۲	۲	۲	۲	۲	۲	۲	۲	۲
۲۶	بیاندره	۲	۲	۲	۲	۲	۲	۲	۲	۲	۲	۲	۲	۲	۲	۲	۲	۲	۲	۲	۲	۲
۲۷	کانی پری	۲	۲	۲	۲	۲	۲	۲	۲	۲	۲	۲	۲	۲	۲	۲	۲	۲	۲	۲	۲	۲
۲۸	وزمله	۲	۲	۲	۲	۲	۲	۲	۲	۲	۲	۲	۲	۲	۲	۲	۲	۲	۲	۲	۲	۲
۲۹	هفت تاش	۲	۲	۲	۲	۲	۲	۲	۲	۲	۲	۲	۲	۲	۲	۲	۲	۲	۲	۲	۲	۲
۳۰	مرفد	۲	۲	۲	۲	۲	۲	۲	۲	۲	۲	۲	۲	۲	۲	۲	۲	۲	۲	۲	۲	۲
۳۱	قلی قرزان	۰	۰	۰	۰	۰	۰	۰	۰	۰	۰	۰	۰	۰	۰	۰	۰	۰	۰	۰	۰	۰
	دهستان نور	۱	۱	۰	۰	۰	۰	۰	۰	۰	۰	۰	۰	۰	۱۱	۰	۰	۰	۰	۰	۰	۰
۱	اشتر آباد	۲	۲	۲	۲	۲	۲	۲	۲	۲	۲	۲	۲	۲	۲	۲	۲	۲	۲	۲	۲	۲
۲	برویشگانی	۲	۲	۲	۲	۲	۲	۲	۲	۲	۲	۲	۲	۲	۲	۲	۲	۲	۲	۲	۲	۲
۳	خوری آباد	۲	۲	۲	۲	۲	۲	۲	۲	۲	۲	۲	۲	۲	۲	۲	۲	۲	۲	۲	۲	۲
۴	سرتزین	۲	۲	۲	۲	۲	۲	۲	۲	۲	۲	۲	۲	۲	۲	۲	۲	۲	۲	۲	۲	۲
۵	سیران بند	۲	۲	۲	۲	۲	۲	۲	۲	۲	۲	۲	۲	۲	۲	۲	۲	۲	۲	۲	۲	۲
۶	ششه	۲	۲	۲	۲	۲	۲	۲	۲	۲	۲	۲	۲	۲	۲	۲	۲	۲	۲	۲	۲	۲
۷	شیلیمان	۲	۲	۲	۲	۲	۲	۲	۲	۲	۲	۲	۲	۲	۲	۲	۲	۲	۲	۲	۲	۲
۸	قلی آباد	۲	۲	۲	۲	۲	۲	۲	۲	۲	۲	۲	۲	۲	۲	۲	۲	۲	۲	۲	۲	۲
۹	قول استر	۲	۲	۲	۲	۲	۲	۲	۲	۲	۲	۲	۲	۲	۲	۲	۲	۲	۲	۲	۲	۲
۱۰	کانی سور	۲	۲	۲	۲	۲	۲	۲	۲	۲	۲	۲	۲	۲	۲	۲	۲	۲	۲	۲	۲	۲
۱۱	کیله عباس آباد	۱	۲	۲	۲	۲	۲	۲	۲	۲	۲	۲	۲	۲	۲	۲	۲	۲	۲	۲	۲	۲
۱۲	میرکلاب	۰	۰	۰	۰	۰	۰	۰	۰	۰	۰	۰	۰	۰	۰	۰	۰	۰	۰	۰	۰	۰
۱۳	ندر	۲	۲	۲	۲	۲	۲	۲	۲	۲	۲	۲	۲	۲	۲	۲	۲	۲	۲	۲	۲	۲
۱۴	نور	۲	۲	۲	۲	۲	۲	۲	۲	۲	۲	۲	۲	۲	۲	۲	۲	۲	۲	۲	۲	۲
۱۵	هلاله ابراهیم	۰	۰	۰	۰	۰	۰	۰	۰	۰	۰	۰	۰	۰	۰	۰	۰	۰	۰	۰	۰	۰
۱۶	هنگه زال	۲	۲	۲	۲	۲	۲	۲	۲	۲	۲	۲	۲	۲	۲	۲	۲	۲	۲	۲	۲	۲
۱۷	کانی شیلمه	۰	۰	۰	۰	۰	۰	۰	۰	۰	۰	۰	۰	۰	۰	۰	۰	۰	۰	۰	۰	۰
۱۸	بازارچه مرزی سیران بند	۲	۲	۲	۲	۲	۲	۲	۲	۲	۲	۲	۲	۲	۲	۲	۲	۲	۲	۲	۲	۲

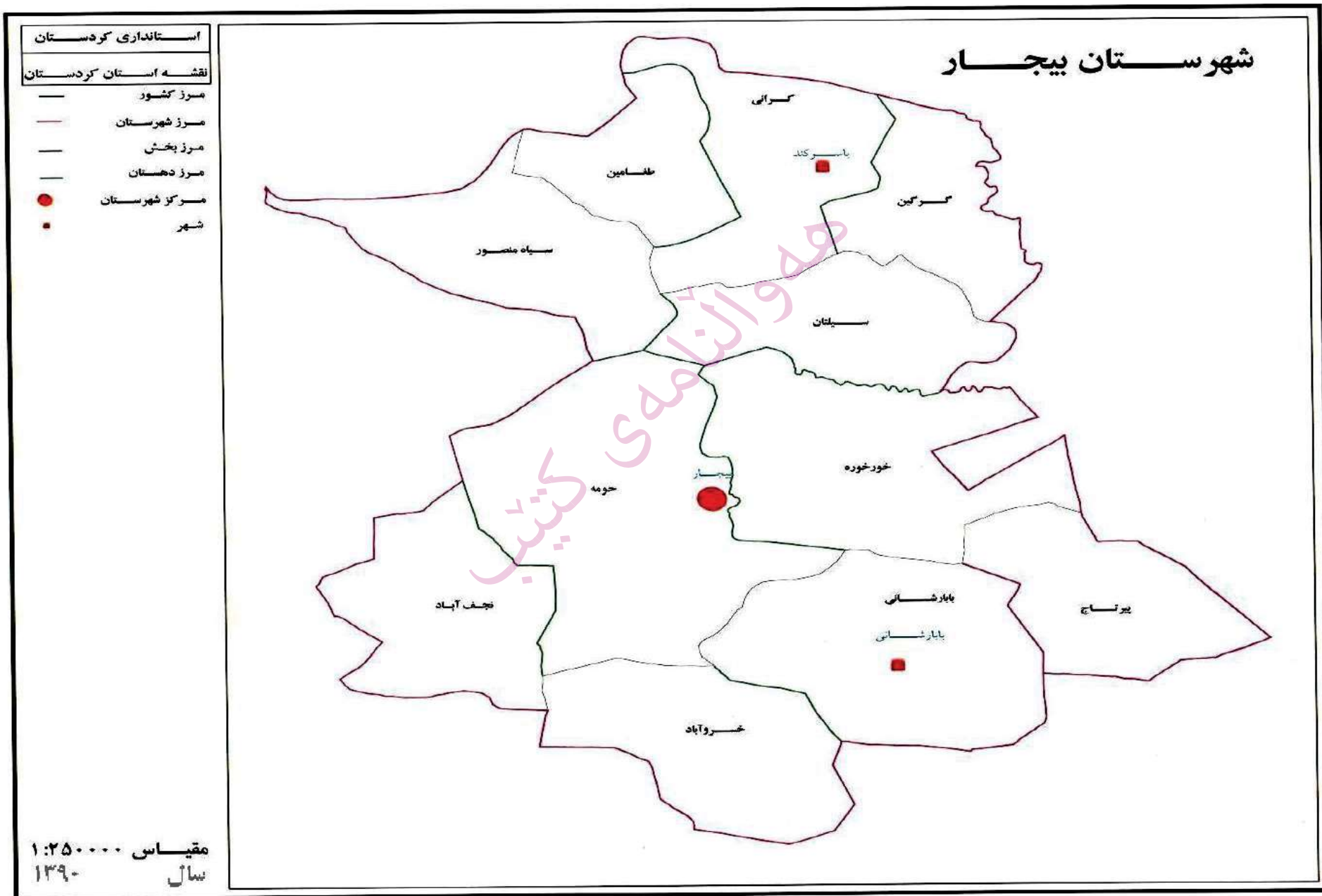
ردیف	نام آبادی	مذهبی		سیاسی و اداری										برق، گاز و آب				بهداشتی و درمانی			
		امام جماعت راتب دارد؟	خانه عالم دارد؟	شورای اسلامی روستا دارد؟	دهبازی دارد؟	پاسگاه نیروی انتظامی دارد؟	مرکز خدمات جهاد کشاورزی دارد؟	مرکز کشاورزی دارد؟	مروج کشاورزی دارد؟	شورای حل اختلاف دارد؟	شرکت تعاونی روستایی دارد؟	برق شبکه سراسری دارد؟	موتور برق نپیزی دارد؟	انرژی نو دارد؟	گاز لوله کشی دارد؟	آب لوله کشی دارد؟	سامانه تصفیه آب دارد؟	حمام عمومی دارد؟	مرکز بهداشتی درمانی دارد؟	داروخانه دارد؟	خانه بهداشت دارد؟
		۱- دارد ۲- ندارد ۳- اظهار نشده	۱- دارد ۲- ندارد ۳- اظهار نشده	۱- دارد ۲- ندارد ۳- اظهار نشده	۱- دارد ۲- ندارد ۳- اظهار نشده	۱- دارد ۲- ندارد ۳- اظهار نشده	۱- دارد ۲- ندارد ۳- اظهار نشده	۱- دارد ۲- ندارد ۳- اظهار نشده	۱- دارد ۲- ندارد ۳- اظهار نشده	۱- دارد ۲- ندارد ۳- اظهار نشده	۱- دارد ۲- ندارد ۳- اظهار نشده	۱- دارد ۲- ندارد ۳- اظهار نشده	۱- دارد ۲- ندارد ۳- اظهار نشده	۱- دارد ۲- ندارد ۳- اظهار نشده	۱- دارد ۲- ندارد ۳- اظهار نشده	۱- دارد ۲- ندارد ۳- اظهار نشده	۱- دارد ۲- ندارد ۳- اظهار نشده	۱- دارد ۲- ندارد ۳- اظهار نشده	۱- دارد ۲- ندارد ۳- اظهار نشده	۱- دارد ۲- ندارد ۳- اظهار نشده	۱- دارد ۲- ندارد ۳- اظهار نشده
۱۲	سورین	۲	۲	۱	۲	۲	۲	۲	۲	۱	۱	۲	۲	۲	۱	۱	۱	۲	۲	۲	۱
۱۳	کانی خراط	۳	۲	۱	۳	۲	۳	۳	۳	۲	۲	۲	۲	۳	۱	۲	۲	۲	۲	۲	۲
۱۴	کانی سیف	۲	۲	۱	۲	۲	۲	۲	۲	۲	۱	۲	۲	۲	۱	۰	۲	۲	۲	۲	۲
۱۵	کانی شیلان	۲	۲	۲	۲	۲	۳	۳	۲	۲	۲	۲	۲	۲	۲	۲	۲	۲	۲	۲	۲
۱۶	کریم آباد	۲	۲	۱	۲	۲	۲	۲	۱	۲	۲	۲	۲	۲	۱	۱	۲	۲	۲	۲	۲
۱۷	کوخ حاجی کریم	۲	۲	۲	۲	۲	۲	۱	۲	۲	۲	۲	۲	۲	۰	۲	۲	۲	۲	۲	۲
۱۸	کوبره گویزه	۲	۲	۱	۲	۲	۲	۲	۱	۲	۲	۲	۲	۲	۱	۱	۲	۲	۲	۲	۲
۱۹	کیوله	۲	۲	۱	۲	۲	۲	۲	۱	۲	۲	۲	۲	۲	۰	۲	۲	۲	۲	۲	۲
۲۰	گویزه	۲	۲	۱	۲	۲	۲	۲	۱	۲	۲	۲	۲	۲	۳	۱	۲	۲	۲	۲	۲
۲۱	محمد علی آباد	۲	۲	۱	۲	۲	۲	۲	۱	۲	۲	۲	۲	۲	۰	۲	۲	۲	۲	۲	۲
۲۲	ناوه	۲	۲	۱	۲	۲	۲	۲	۱	۲	۲	۲	۲	۲	۱	۲	۲	۲	۲	۲	۱
۲۳	ولی آباد	۲	۲	۱	۲	۲	۲	۲	۱	۲	۲	۲	۲	۲	۱	۱	۲	۲	۲	۲	۱
۲۴	هواره خول	۲	۲	۱	۲	۲	۲	۲	۱	۲	۲	۲	۲	۲	۱	۱	۲	۲	۲	۲	۱
۲۵	بادمجان	۲	۲	۱	۲	۲	۲	۲	۱	۲	۲	۲	۲	۲	۱	۱	۲	۲	۲	۲	۱
۲۶	بیاندره	۲	۲	۲	۲	۱	۲	۲	۱	۲	۲	۲	۲	۱	۱	۱	۲	۲	۲	۲	۱
۲۷	کانی پری	۲	۲	۲	۲	۲	۲	۲	۱	۲	۲	۲	۲	۲	۰	۲	۲	۲	۲	۲	۱
۲۸	وزمله	۲	۲	۱	۲	۲	۲	۲	۱	۲	۲	۲	۲	۲	۲	۱	۲	۲	۲	۲	۲
۲۹	هفت تاش	۲	۲	۱	۲	۲	۲	۲	۱	۲	۲	۲	۲	۲	۲	۱	۲	۲	۲	۲	۲
۳۰	مرفد	۲	۲	۲	۲	۲	۲	۲	۱	۲	۲	۲	۲	۲	۰	۲	۲	۲	۲	۲	۲
۳۱	قلی قرزان	۰	۰	۰	۰	۰	۰	۰	۰	۰	۰	۰	۰	۰	۰	۰	۰	۰	۰	۰	۰
	دهستان نور	۰	۰	۱۰	۳	۳	۰	۰	۰	۰	۰	۰	۰	۰	۰	۰	۰	۰	۰	۰	۰
۱	اشتر آباد	۲	۲	۱	۲	۲	۲	۲	۱	۲	۲	۲	۲	۱	۲	۲	۲	۲	۲	۲	۲
۲	بروشگانی	۲	۲	۱	۲	۲	۲	۲	۱	۲	۲	۲	۲	۲	۲	۱	۲	۲	۲	۲	۲
۳	خوری آباد	۲	۲	۱	۲	۱	۲	۲	۱	۲	۲	۲	۲	۲	۱	۱	۲	۲	۲	۲	۲
۴	سرتزین	۲	۲	۲	۲	۲	۲	۲	۱	۲	۲	۲	۲	۲	۰	۲	۲	۲	۲	۲	۲
۵	سیران بند	۳	۲	۲	۳	۲	۳	۲	۲	۲	۲	۳	۳	۲	۰	۲	۲	۲	۲	۲	۲
۶	ششبه	۲	۲	۱	۲	۲	۲	۲	۱	۲	۲	۲	۲	۲	۱	۱	۲	۲	۲	۲	۲
۷	شیلمان	۲	۲	۱	۲	۲	۲	۲	۱	۲	۲	۲	۲	۲	۰	۲	۲	۲	۲	۲	۲
۸	قلی آباد	۲	۲	۲	۲	۲	۲	۲	۱	۲	۲	۲	۲	۲	۱	۱	۲	۲	۲	۲	۲
۹	قول استر	۲	۲	۱	۲	۲	۲	۲	۱	۲	۲	۲	۲	۲	۲	۲	۲	۲	۲	۲	۲
۱۰	کانی سور	۲	۲	۲	۲	۲	۲	۲	۱	۲	۲	۲	۲	۲	۰	۲	۲	۲	۲	۲	۲
۱۱	کیله عباس آباد	۲	۲	۱	۲	۲	۲	۲	۱	۲	۲	۲	۲	۲	۱	۱	۲	۲	۲	۲	۲
۱۲	میرکلاب	۰	۰	۰	۰	۰	۰	۰	۰	۰	۰	۰	۰	۰	۰	۰	۰	۰	۰	۰	۰
۱۳	ندر	۲	۲	۱	۲	۲	۲	۲	۱	۲	۲	۲	۲	۲	۰	۲	۲	۲	۲	۲	۲
۱۴	نور	۲	۲	۱	۲	۲	۲	۲	۱	۲	۲	۲	۲	۲	۱	۱	۲	۲	۲	۲	۲
۱۵	هاله ابراهیم	۰	۰	۰	۰	۰	۰	۰	۰	۰	۰	۰	۰	۰	۰	۰	۰	۰	۰	۰	۰
۱۶	هنگه زال	۲	۲	۱	۲	۲	۲	۲	۱	۲	۲	۲	۲	۱	۲	۲	۲	۲	۲	۲	۲
۱۷	کانی شیلمه	۰	۰	۰	۰	۰	۰	۰	۰	۰	۰	۰	۰	۰	۰	۰	۰	۰	۰	۰	۰
۱۸	بازارچه مرزی سیران بند	۲	۲	۲	۲	۲	۲	۲	۱	۲	۲	۲	۲	۱	۲	۲	۲	۲	۲	۲	۲

ردیف	نام آبادی	بهداشتی و درمانی																بازرگانی و خدمات		
		پایگاه بهداشت روستایی دارد؟	مرکز تسهیلات زایمان دارد؟	پزشک خانواده دارد؟	پزشک دارد؟	دندانپزشک یا بهداشت کار دهان و دندان دارد؟	دندانپزشک تجربی یا دندانساز دارد؟	بهدار یا ماما روستایی دارد؟	بهورز دارد؟	دامپزشک دارد؟	تکنسین دامپزشکی دارد؟	آزمایشگاه و رادیولوژی دارد؟	غسالخانه دارد؟	سامانه جمع آوری زباله دارد؟	پایگاه آتش‌نشانی دارد؟	نمایندگی پخش نفت سفید دارد؟	نمایندگی پخش سیلندر گاز دارد؟	فروشگاه تعاونی دارد؟	بقالی دارد؟	
۱۲	سورین	۲	۲	۲	۲	۲	۲	۲	۲	۲	۲	۲	۲	۲	۲	۲	۲	۲	۲	
۱۳	کانی خراط	۳	۲	۳	۲	۲	۲	۲	۲	۲	۲	۲	۲	۲	۲	۳	۲	۲	۲	
۱۴	کانی سیف	۲	۲	۲	۲	۲	۲	۲	۲	۲	۲	۲	۲	۲	۲	۲	۲	۲	۲	
۱۵	کانی شیلان	۲	۲	۲	۲	۲	۲	۲	۲	۲	۲	۲	۲	۲	۲	۲	۲	۲	۲	
۱۶	کریم آباد	۲	۲	۲	۲	۲	۲	۲	۲	۲	۲	۲	۲	۲	۲	۲	۲	۲	۲	
۱۷	کوچ حاجی کریم	۲	۲	۲	۲	۲	۲	۲	۲	۲	۲	۲	۲	۲	۲	۲	۲	۲	۲	
۱۸	کوبره کوبزه	۲	۲	۲	۲	۲	۲	۲	۱	۲	۲	۲	۲	۲	۲	۲	۲	۲	۲	
۱۹	کیوله	۲	۲	۲	۲	۲	۲	۲	۱	۲	۲	۲	۲	۲	۲	۲	۲	۲	۲	
۲۰	کوبزله	۲	۲	۲	۲	۲	۲	۲	۲	۲	۲	۲	۲	۲	۲	۲	۲	۲	۲	
۲۱	محمد علی آباد	۲	۲	۲	۲	۲	۲	۲	۲	۲	۲	۲	۲	۲	۲	۲	۲	۲	۲	
۲۲	ناوه	۲	۲	۲	۲	۲	۲	۲	۱	۲	۲	۲	۲	۲	۲	۲	۲	۲	۲	
۲۳	ولی آباد	۲	۲	۲	۲	۲	۲	۲	۲	۲	۲	۲	۲	۲	۲	۲	۲	۲	۲	
۲۴	هواره خول	۲	۲	۲	۱	۲	۲	۲	۲	۲	۲	۲	۲	۲	۲	۲	۲	۲	۲	
۲۵	بادمجان	۲	۲	۲	۲	۲	۲	۲	۱	۲	۲	۲	۲	۲	۲	۲	۲	۲	۲	
۲۶	بیاندره	۲	۲	۲	۱	۲	۲	۲	۲	۱	۲	۲	۲	۲	۱	۲	۲	۲	۲	
۲۷	کانی پری	۲	۲	۲	۲	۲	۲	۲	۲	۱	۲	۲	۲	۲	۲	۲	۲	۲	۲	
۲۸	وزمله	۲	۲	۲	۲	۲	۲	۲	۲	۲	۲	۲	۲	۲	۲	۲	۲	۲	۲	
۲۹	هفت تاش	۲	۲	۲	۲	۲	۲	۲	۱	۲	۲	۲	۲	۲	۲	۲	۲	۲	۲	
۳۰	مرقد	۲	۲	۲	۲	۲	۲	۲	۱	۲	۲	۲	۲	۲	۲	۲	۲	۲	۲	
۳۱	قلی قرزان	۰	۰	۰	۰	۰	۰	۰	۰	۰	۰	۰	۰	۰	۰	۰	۰	۰	۰	
	دهستان نور	۰	۰	۰	۰	۰	۰	۰	۰	۰	۰	۰	۰	۰	۰	۰	۰	۰	۰	
۱	اشتر آباد	۲	۲	۲	۲	۲	۲	۲	۲	۲	۲	۲	۲	۲	۲	۲	۲	۲	۲	
۲	برویشگانی	۲	۲	۲	۲	۲	۲	۲	۲	۲	۲	۲	۲	۲	۲	۲	۲	۲	۲	
۳	خوری آباد	۲	۲	۲	۲	۲	۲	۲	۱	۲	۲	۲	۲	۲	۲	۲	۲	۲	۲	
۴	سرتزین	۲	۲	۲	۲	۲	۲	۲	۲	۲	۲	۲	۲	۲	۲	۲	۲	۲	۲	
۵	سیران بند	۳	۲	۳	۳	۳	۳	۳	۲	۲	۲	۲	۲	۲	۳	۳	۳	۳	۳	
۶	شسه	۲	۲	۲	۲	۲	۲	۲	۱	۲	۲	۲	۲	۲	۲	۲	۲	۲	۲	
۷	شیلمان	۲	۲	۲	۲	۲	۲	۲	۲	۲	۲	۲	۲	۲	۲	۲	۲	۲	۲	
۸	قلی آباد	۲	۲	۲	۲	۲	۲	۲	۲	۲	۲	۲	۲	۲	۲	۲	۲	۲	۲	
۹	قول استر	۲	۲	۲	۲	۲	۲	۲	۱	۲	۲	۲	۲	۲	۲	۲	۲	۲	۲	
۱۰	کانی سور	۲	۲	۲	۲	۲	۲	۲	۲	۲	۲	۲	۲	۲	۲	۲	۲	۲	۲	
۱۱	کیله عباسی آباد	۲	۲	۲	۲	۲	۲	۲	۱	۲	۲	۲	۲	۲	۲	۲	۲	۲	۲	
۱۲	میرکلاب	۰	۰	۰	۰	۰	۰	۰	۰	۰	۰	۰	۰	۰	۰	۰	۰	۰	۰	
۱۳	ندر	۲	۲	۲	۲	۲	۲	۲	۲	۲	۲	۲	۲	۲	۲	۲	۲	۲	۲	
۱۴	نور	۲	۲	۲	۲	۲	۲	۲	۱	۲	۲	۲	۲	۲	۲	۲	۲	۲	۲	
۱۵	هلاله ابراهیم	۰	۰	۰	۰	۰	۰	۰	۰	۰	۰	۰	۰	۰	۰	۰	۰	۰	۰	
۱۶	هنگه زال	۲	۲	۲	۲	۲	۲	۲	۲	۲	۲	۲	۲	۲	۲	۲	۲	۲	۲	
۱۷	کانی شیلمه	۰	۰	۰	۰	۰	۰	۰	۰	۰	۰	۰	۰	۰	۰	۰	۰	۰	۰	
۱۸	بازارچه مرزی سیران بند	۲	۲	۲	۲	۲	۲	۲	۲	۲	۲	۲	۲	۲	۲	۲	۲	۲	۲	

ردیف	نام آبادی	بازرگانی و خدمات												مخابرات و ارتباطات			
		نانوایی دارد؟	گوشت فروشی دارد؟	قهوهخانه دارد؟	بانک دارد؟	تعمیرگاه ماشین آلات کشاورزی دارد؟	تعمیرگاه ماشین آلات غیر	جایگاه سوخت دارد؟	صندوق پست دارد؟	دفتر پست دارد؟	دفتر مخابرات دارد؟	دفتر فناوری اطلاعات و ارتباطات دارد؟	دسترس عمومی به اینترنت دارد؟	دسترس روزنامه و مجله دارد؟	دسترس به وسیله نقیبه عمومی دارد؟	دسترس به ایستگاه راه آهن دارد؟	
۱۲	سورین	۲	۲	۲	۲	۲	۲	۲	۲	۲	۲	۲	۲	۱	۲		
۱۳	کانی خراط	۲	۲	۲	۲	۳	۲	۲	۲	۳	۲	۲	۲	۲	۲		
۱۴	کانی سیف	۲	۲	۲	۲	۲	۲	۲	۲	۲	۲	۲	۲	۲	۲		
۱۵	کانی شیلان	۲	۲	۲	۲	۲	۲	۲	۲	۲	۲	۲	۲	۲	۲		
۱۶	کریم آباد	۲	۲	۱	۲	۲	۲	۲	۲	۲	۲	۲	۲	۲	۲		
۱۷	کوخ حاجی کریم	۲	۲	۲	۲	۲	۲	۲	۲	۲	۲	۲	۲	۲	۲		
۱۸	کویزه کویزه	۲	۲	۲	۲	۲	۲	۲	۲	۲	۲	۲	۲	۲	۲		
۱۹	کیوله	۲	۲	۲	۲	۲	۲	۲	۲	۲	۲	۲	۲	۱	۲		
۲۰	کویزله	۲	۲	۲	۲	۲	۲	۲	۲	۲	۲	۲	۲	۲	۲		
۲۱	محمد علی آباد	۲	۲	۲	۲	۲	۲	۲	۲	۲	۲	۲	۲	۲	۲		
۲۲	ناوه	۲	۲	۲	۲	۲	۲	۲	۲	۲	۲	۲	۲	۲	۲		
۲۳	ولی آباد	۲	۲	۲	۲	۲	۲	۲	۲	۲	۲	۲	۲	۱	۲		
۲۴	هواره خول	۲	۲	۲	۲	۲	۲	۲	۲	۲	۲	۲	۲	۱	۲		
۲۵	بادمجان	۲	۲	۲	۲	۲	۲	۲	۲	۲	۲	۲	۲	۲	۲		
۲۶	بیاندره	۱	۲	۲	۲	۲	۲	۲	۲	۲	۲	۲	۲	۱	۲		
۲۷	کانی پری	۲	۲	۲	۲	۲	۲	۲	۲	۲	۲	۲	۲	۲	۲		
۲۸	وزمله	۲	۲	۲	۲	۲	۲	۲	۲	۲	۲	۲	۲	۲	۲		
۲۹	هفت تاش	۲	۲	۲	۲	۲	۲	۲	۲	۲	۲	۲	۲	۱	۲		
۳۰	مرفد	۲	۲	۲	۲	۲	۲	۲	۲	۲	۲	۲	۲	۱	۲		
۳۱	قلی قرزان	۰	۰	۰	۰	۰	۰	۰	۰	۰	۰	۰	۰	۰	۰		
	دهستان ننور	۱	۱	۱	۱	۰	۱	۱	۰	۰	۰	۱	۱	۵	۰		
۱	اشتر آباد	۲	۲	۲	۲	۲	۲	۲	۲	۲	۲	۲	۲	۲	۲		
۲	برویشگانی	۲	۲	۲	۲	۲	۲	۲	۲	۲	۲	۲	۲	۱	۲		
۳	خوری آباد	۲	۲	۲	۲	۲	۲	۲	۲	۲	۲	۲	۲	۱	۲		
۴	سرتزین	۲	۲	۲	۲	۲	۲	۲	۲	۲	۲	۲	۲	۲	۲		
۵	سیران بند	۲	۲	۲	۲	۳	۲	۲	۲	۳	۲	۲	۲	۲	۳		
۶	ششبه	۲	۲	۲	۲	۲	۲	۲	۲	۲	۲	۲	۲	۲	۲		
۷	شیلیمان	۲	۲	۲	۲	۲	۲	۲	۲	۲	۲	۲	۲	۲	۲		
۸	قلی آباد	۲	۲	۲	۲	۲	۲	۲	۲	۲	۲	۲	۲	۲	۲		
۹	قول استر	۲	۲	۲	۲	۲	۲	۲	۲	۲	۲	۲	۲	۲	۲		
۱۰	کانی سور	۲	۲	۲	۲	۲	۲	۲	۲	۲	۲	۲	۲	۲	۲		
۱۱	کیله عباس آباد	۱	۲	۱	۲	۲	۲	۲	۲	۲	۲	۲	۲	۱	۲		
۱۲	میرکلاب	۰	۰	۰	۰	۰	۰	۰	۰	۰	۰	۰	۰	۰	۰		
۱۳	ندر	۲	۲	۲	۲	۲	۲	۲	۲	۲	۲	۲	۲	۲	۲		
۱۴	ننور	۲	۱	۲	۱	۱	۱	۲	۲	۲	۲	۲	۱	۱	۲		
۱۵	هلاله ابراهیم	۰	۰	۰	۰	۰	۰	۰	۰	۰	۰	۰	۰	۰	۰		
۱۶	هنگه زال	۲	۲	۲	۲	۲	۲	۲	۲	۲	۲	۲	۲	۲	۲		
۱۷	کانی شیلمه	۰	۰	۰	۰	۰	۰	۰	۰	۰	۰	۰	۰	۰	۰		
۱۸	بازارچه مرزی سیران بند	۲	۲	۲	۲	۲	۲	۲	۱	۲	۲	۲	۲	۱	۲		

فرهنگ آبادی های -۱۳۹۰

شهرستان بیجار



شهرستان بیجار

شهرستان بیجار یکی از شهرستانهای استان کردستان است که در شمال شرقی این استان واقع شده و مرکز آن شهر بیجار است. این شهرستان دارای ۳ شهر به نامهای بیجار، بابا رسانی، حسن آباد یاسو کند است. همچنین شهرستان بیجار دارای ۳ بخش، ۱۱ دهستان و ۲۳۸ آبادی دارای سکنه و ۳۹ آبادی خالی از سکنه است. در آبان ۱۳۹۰، جمعیت شهرستان ۹۳۷۱۴ نفر بوده است. از این تعداد ۵۲۲۸۳ نفر ساکن در نقاط شهری، ۴۱۴۳۱ نفر ساکن در نقاط روستایی بوده اند. میزان شهرنشینی در این شهرستان ۵۵/۸ درصد می باشد.

ساخت جنسی و جمعیت

از جمعیت ساکن در نقاط روستایی شهرستان، ۲۰۵۹۰ نفر را مردان و ۲۰۸۴۱ نفر را زنان تشکیل می دهند. نسبت جنسی در این جمعیت نشان میدهد که در مقابل هر ۱۰۰ نفر زن، ۹۹ نفر مرد وجود دارد. این نسبت در بین اطفال کمتر از ۱۴ ساله و ۱۰۹ و در بین افراد ۶۵ ساله و بیشتر ۱۱۳ بوده است. از جمعیت ساکن در نقاط روستایی شهرستان ۲۰/۸۳ درصد در گروه سنی کمتر از ۱۵ سال، ۷۰/۸۹ درصد در گروه سنی ۱۵-۶۴ ساله و ۸/۲۸ درصد در گروه سنی ۶۵ ساله و بیشتر قرار داشته اند و سن بقیه افراد نیز نامشخص بوده است.

جدول الف ۲- تعداد آبادیهای دارای سکنه شهرستان بر حسب بخش به تفکیک طبقات جمعیتی

بخش	جمع	۱ تا ۲۴ نفر	۲۵ تا ۴۹ نفر	۵۰ تا ۹۹ نفر	۱۰۰ تا ۲۴۹ نفر	۲۵۰ تا ۴۹۹ نفر	۵۰۰ تا ۹۹۹ نفر	۱۰۰۰ تا ۲۴۹۹ نفر	۲۵۰۰ تا ۴۹۹۹ نفر	۵۰۰۰ نفر و بیشتر
شهرستان بیجار	۲۳۸	۲۳	۲۶	۵۶	۹۳	۲۷	۱۱	۲	۰	۰
بخش چنگ الماس	۶۲	۷	۶	۱۳	۲۱	۱۰	۴	۱	۰	۰
بخش کرانی	۵۸	۱	۶	۱۲	۲۷	۱۱	۱	۰	۰	۰
بخش مرکزی	۱۱۸	۱۵	۱۴	۳۱	۴۵	۶	۶	۱	۰	۰

جدول ب ۲- جمعیت نقاط روستایی شهرستان بر حسب بخش و گروههای عمده سنی به تفکیک جنس

نسبت جنسی	زن	مرد	مرد و زن		گروههای عمده سنی
			درصد	نفر	
۹۹	۲۰۸۴۱	۲۰۵۹۰	۱۰۰	۴۱۴۳۱	شهرستان بیجار
۱۰۹	۴۱۲۰	۴۵۰۹	۲۰/۸۳	۸۶۲۹	۱۴-۰ ساله
۹۴	۱۵۱۰۷	۱۴۲۶۵	۷۰/۸۹	۲۹۳۷۲	۱۵-۶۴ ساله
۱۱۳	۱۶۱۴	۱۸۱۶	۸/۲۸	۳۴۳۰	۶۵ ساله و بیشتر
					اظهار نشده
۹۸	۶۳۶۱	۶۲۰۳	۱۰۰	۱۲۵۶۴	بخش چنگ الماس
۱۰۷	۱۳۰۴	۱۳۹۵	۲۱/۴۸	۲۶۹۹	۱۴-۰ ساله
۹۳	۴۶۲۹	۴۲۹۲	۷۱	۸۹۲۱	۱۵-۶۴ ساله
۱۲۱	۴۲۸	۵۱۶	۷/۵۱	۹۴۴	۶۵ ساله و بیشتر
					اظهار نشده
۹۸	۴۹۶۷	۴۸۶۴	۱۰۰	۹۸۳۱	بخش کرانی
۱۱۳	۱۰۰۸	۱۱۴۱	۲۱/۸۶	۲۱۴۹	۱۴-۰ ساله
۹۲	۳۵۵۲	۳۲۷۳	۶۹/۴۲	۶۸۲۵	۱۵-۶۴ ساله
۱۱۱	۴۰۷	۴۵۰	۸/۷۲	۸۵۷	۶۵ ساله و بیشتر
					اظهار نشده
۱۰۰	۹۵۱۳	۹۵۲۳	۱۰۰	۱۹۰۳۶	بخش مرکزی
۱۰۹	۱۸۰۸	۱۹۷۳	۱۹/۸۶	۳۷۸۱	۱۴-۰ ساله
۹۷	۶۹۲۶	۶۷۰۰	۷۱/۵۸	۱۳۶۲۶	۱۵-۶۴ ساله
۱۰۹	۷۷۹	۸۵۰	۸/۵۶	۱۶۲۹	۶۵ ساله و بیشتر
					اظهار نشده

خانوار

در آبان ۱۳۹۰ از کل خانوارهای شهرستان، ۱۴۹۷۰ خانوار ساکن در نقاط شهری و ۱۱۱۵۷ خانوار ساکن در نقاط روستایی بوده اند. در این شهرستان، میانگین تعداد افراد در خانوارهای معمولی ساکن نقاط روستایی (بعد خانوار)، ۳/۷ نفر است.

جدول پ ۲ - تعداد آبادیهای دارای سکنه شهرستان بر حسب بخش به تفکیک گروه بندی تعداد خانوار

بخش	جمع	۱ تا ۴ خانوار	۵ تا ۹ خانوار	۱۰ تا ۱۹ خانوار	۲۰ تا ۴۹ خانوار	۵۰ تا ۹۹ خانوار	۱۰۰ تا ۱۹۹ خانوار	۲۰۰ تا ۴۹۹ خانوار	۵۰۰ تا ۹۹۹ خانوار	۱۰۰۰ خانوار و بیشتر
شهرستان بیجار	۲۳۸	۱۵	۱۹	۳۳	۱۰۷	۴۰	۱۷	۶	۱	۰
بخش چنگ الماس	۶۲	۴	۳	۱۳	۲۲	۹	۸	۳	۰	۰
بخش کرانی	۵۸	۰	۵	۷	۲۶	۱۸	۲	۰	۰	۰
بخش مرکزی	۱۱۸	۱۱	۱۱	۱۳	۵۹	۱۳	۷	۳	۱	۰

وضع سواد

در آبان ۱۳۹۰، ۳۷۷۳۵ نفر جمعیت ۶ ساله و بیشتر نقاط روستایی شهرستان، ۶۶/۹ درصد با سواد بوده اند. نسبت با سواد برای مردان، ۷۶/۰۷ درصد و برای زنان ۵۷/۹۲ درصد بوده است.

جدول ت ۲ - درصد با سواد جمعیت ۶ ساله و بیشتر در نقاط روستایی شهرستان بر حسب بخش به تفکیک جنس و وضع سواد

شهرستان و بخش	جمع	مرد		زن	
		باسواد	بی سواد	باسواد	بی سواد
شهرستان بیجار	۱۰۰	۷۶/۰۷	۲۳/۹۳	۵۷/۹۲	۴۲/۰۸
بخش چنگ الماس	۱۰۰	۷۷/۳۱	۲۲/۶۹	۵۵/۸۴	۴۴/۱۶
بخش کرانی	۱۰۰	۷۳/۶	۲۶/۴	۵۹/۲۴	۴۰/۷۶
بخش مرکزی	۱۰۰	۷۶/۵۲	۲۳/۴۸	۵۸/۶۲	۴۱/۳۸

آموزش

در آبان ۱۳۹۰، از جمعیت ۶ ساله و بیشتر نقاط روستایی شهرستان، ۱۵/۹۷ درصد در حال تحصیل بوده اند. این نسبت برای مردان ۱۹/۲ درصد و برای زنان ۱۲/۸۲ درصد بوده است.

جدول ۲- درصد جمعیت ۶ ساله و بیشتر در حال تحصیل در نقاط روستایی شهرستان بر حسب بخش

شهرستان و بخش	مرد و زن	مرد	زن
شهرستان بیجار	۱۵/۹۷	۱۹/۲	۱۲/۸۲
بخش چنگ الماس	۱۵/۷۲	۱۹/۵۴	۱۲/۰۳
بخش کرانی	۱۵/۹۸	۲۰/۳۱	۱۱/۷۸
بخش مرکزی	۱۶/۱۴	۱۸/۴۱	۱۳/۸۹

وضع فعالیت

در آبان ۱۳۹۰، افراد شاغل و بیکار (جویای کار) در مجموع، ۴۲/۱۶ درصد از جمعیت ۱۰ ساله و بیشتر نقاط روستایی شهرستان را تشکیل می داده اند. یعنی در نقاط روستایی این شهرستان نرخ فعالیت ۴۲/۱۶ می باشد این نسبت برای مردان ۸۰/۳۲ درصد و برای زنان ۴/۹۷ درصد بوده است.

جدول ج ۲- جمعیت ۱۰ ساله و بیشتر نقاط روستایی شهرستان برحسب بخش و وضع فعالیت به تفکیک جنس

زن		مرد		مرد و زن		وضع فعالیت
درصد	تعداد	درصد	تعداد	درصد	تعداد	
۱۰۰	۱۷۹۶۶	۱۰۰	۱۷۵۱۰	۱۰۰	۳۵۴۷۶	شهرستان بیجار
۴/۹۷	۸۹۳	۸۰/۳۲	۱۴۰۶۴	۴۲/۱۶	۱۴۹۵۷	جمعیت فعال
۴/۶۸	۸۴۰	۷۴/۵۲	۱۳۰۴۹	۳۹/۱۵	۱۳۸۸۹	شاغل
۰/۳	۵۳	۵/۸	۱۰۱۵	۳/۰۱	۱۰۶۸	بیکار
۹۵/۰۳	۱۷۰۷۳	۱۹/۶۸	۳۴۴۶	۵۷/۸۴	۲۰۵۱۹	جمعیت غیر فعال
۱۰۰	۵۴۳۷	۱۰۰	۵۲۰۶	۱۰۰	۱۰۶۴۳	بخش چنگ الماس
۶/۱۸	۳۳۶	۸۱/۴۶	۴۲۴۱	۴۳	۴۵۷۷	جمعیت فعال
۶/۰۱	۳۲۷	۷۲/۹	۳۸۴۷	۳۹/۲۲	۴۱۷۴	شاغل
۰/۱۷	۹	۷/۵۷	۳۹۴	۳/۷۹	۴۰۳	بیکار
۹۳/۸۲	۵۱۰۱	۱۸/۵۴	۹۶۵	۵۷	۶۰۶۶	جمعیت غیر فعال
۱۰۰	۴۲۶۸	۱۰۰	۴۱۳۰	۱۰۰	۸۳۹۸	بخش کرانی
۵/۷۲	۲۴۴	۷۹/۳۲	۳۲۷۶	۴۱/۹۱	۳۵۲۰	جمعیت فعال
۵/۲۷	۲۲۵	۷۴/۹۶	۳۰۹۶	۳۹/۵۵	۳۳۲۱	شاغل
۰/۴۵	۱۹	۴/۳۶	۱۸۰	۲/۳۷	۱۹۹	بیکار
۹۴/۳۸	۴۰۲۴	۲۰/۶۸	۸۵۴	۵۸/۰۹	۴۸۷۸	جمعیت غیر فعال
۱۰۰	۸۲۶۱	۱۰۰	۸۱۷۴	۱۰۰	۱۶۴۳۵	بخش مرکزی
۳/۷۹	۳۱۳	۸۰/۱	۶۵۴۷	۴۱/۷۴	۶۸۶۰	جمعیت فعال
۳/۴۹	۲۸۸	۷۴/۷	۶۱۰۶	۳۸/۹	۶۳۹۴	شاغل
۰/۳	۲۵	۵/۴	۴۴۱	۲/۸۴	۴۶۶	بیکار
۹۶/۲۱	۷۹۴۸	۱۹/۹	۱۶۲۷	۵۸/۲۶	۹۵۷۵	جمعیت غیر فعال

ردیف	نام آبادی	تعداد خانوار	تعداد واحد مسکونی	جمعیت			گروه های عمده سنی						جمعیت ۶ ساله و بیشتر		
				کل	مرد	زن	مرد ۱۴-۱۵ ساله	مرد ۱۵-۶۴ ساله	مرد ۶۵ ساله و بیشتر	زن ۱۴-۱۵ ساله	زن ۱۵-۶۴ ساله	زن ۶۵ ساله و بیشتر	مرد	زن	کل
	شهرستان بیجار	۱۱۱۵۷	۱۰۱۶۶	۴۱۴۳۱	۲۰۵۹۰	۲۰۸۴۱	۴۵۰۹	۱۴۲۶۵	۱۸۱۶	۴۱۲۰	۱۵۱۰۷	۱۶۱۴	۱۸۶۶۱	۱۹۰۷۴	۳۷۷۳۵
	بخش چنگ الماس	۳۴۵۴	۳۱۵۵	۱۲۵۶۴	۶۲۰۳	۶۳۶۱	۱۳۹۵	۴۲۹۲	۵۱۶	۱۳۰۴	۴۶۲۹	۴۲۸	۵۵۹۴	۵۸۰۱	۱۱۳۹۵
	دهستان بابارشانی	۸۴۹	۸۴۵	۲۸۸۶	۱۴۰۶	۱۴۸۰	۲۳۱	۱۰۲۶	۱۴۹	۲۵۴	۱۱۰۴	۱۲۲	۱۲۸۰	۱۳۶۸	۲۶۴۸
۱	باباکرم	۱۰	۱۰	۳۳	۱۸	۱۵	۵	۱۲	۱	۲	۱۲	۱	۱۷	۱۴	۳۱
۲	جبرئیل	۱۱۶	۱۱۶	۴۱۴	۱۷۸	۲۳۶	۲۷	۱۳۰	۲۱	۴۸	۱۷۲	۱۶	۱۶۳	۲۱۱	۳۷۴
۳	چلانه	۰	۰	۰	۰	۰	۰	۰	۰	۰	۰	۰	۰	۰	۰
۴	خان آباد	۰	۰	۰	۰	۰	۰	۰	۰	۰	۰	۰	۰	۰	۰
۵	ده بنه	۱۸	۱۸	۶۷	۳۷	۳۰	۶	۲۳	۸	۲	۲۴	۴	۳۵	۳۰	۶۵
۶	رضا آباد	۱۱	۱۱	۴۵	۲۴	۲۱	۴	۲۰	۰	۲	۱۸	۱	۲۱	۲۰	۴۱
۷	سلامت آباد	۱۵	۱۵	۴۵	۲۱	۲۴	۴	۱۵	۲	۳	۱۹	۲	۱۹	۲۲	۴۱
۸	علی آباد	۰	۰	۰	۰	۰	۰	۰	۰	۰	۰	۰	۰	۰	۰
۹	قاضی آباد	۰	۰	۰	۰	۰	۰	۰	۰	۰	۰	۰	۰	۰	۰
۱۰	کهریز	۷۴	۷۳	۲۷۸	۱۲۴	۱۵۴	۲۹	۸۸	۷	۳۰	۱۱۱	۱۳	۱۰۵	۱۴۲	۲۴۷
۱۱	گراچقا	۲۴	۲۴	۸۳	۳۸	۴۵	۵	۲۷	۶	۹	۳۳	۳	۳۵	۴۱	۷۶
۱۲	میل سفید	۰	۰	۰	۰	۰	۰	۰	۰	۰	۰	۰	۰	۰	۰
۱۳	چهل امیران	۳۸	۳۸	۱۲۲	۵۶	۶۶	۹	۴۷	۰	۹	۵۳	۴	۴۹	۶۱	۱۱۰
۱۴	دولت یار	۴	۴	۱۱	۶	۵	۱	۳	۲	۰	۵	۰	۵	۵	۱۰
۱۵	سیرلان	۲۵	۲۵	۷۶	۴۳	۳۳	۵	۲۹	۹	۶	۲۴	۳	۴۰	۲۹	۶۹
۱۶	آغکند سفلی	۰	۰	۰	۰	۰	۰	۰	۰	۰	۰	۰	۰	۰	۰
۱۷	آغکند علیا	۳۶	۳۶	۱۴۸	۶۳	۸۵	۱۱	۴۱	۱۱	۲۰	۵۸	۷	۵۷	۷۹	۱۳۶
۱۸	باقر آباد	۶	۶	۱۹	۱۰	۹	۱	۹	۰	۰	۹	۰	۹	۹	۱۸
۱۹	جوروندی	۳۶	۳۶	۱۱۸	۶۱	۵۷	۹	۵۰	۲	۸	۴۹	۰	۵۷	۵۳	۱۱۰
۲۰	چشمه آدینه	۰	۰	۰	۰	۰	۰	۰	۰	۰	۰	۰	۰	۰	۰
۲۱	دارغیات	۱۱۸	۱۱۸	۳۶۵	۱۸۳	۱۸۲	۳۶	۱۲۲	۲۵	۳۱	۱۲۹	۲۲	۱۶۹	۱۷۲	۳۴۱
۲۲	سبزوآر	*	۰	*	*	*	*	*	*	*	*	*	*	*	*
۲۳	شبرنو	۵۲	۵۲	۱۵۹	۷۶	۸۳	۱۳	۵۳	۱۰	۱۲	۶۰	۱۱	۷۱	۷۶	۱۴۷
۲۴	شوشتری	۱۱	۱۱	۳۷	۱۸	۱۹	۳	۱۳	۲	۴	۱۳	۲	۱۸	۱۸	۳۶
۲۵	طهمورت	۱۸	۱۸	۵۸	۲۶	۳۲	۱	۱۷	۸	۱	۳۱	۱	۲۵	۳۲	۵۷
۲۶	قره دریند	۲۶	۲۶	۹۰	۵۰	۴۰	۸	۴۰	۲	۷	۳۰	۳	۴۵	۳۶	۸۱
۲۷	قرزل آغاج	۱۹	۱۹	۵۸	۲۷	۳۱	۶	۱۶	۵	۷	۲۰	۴	۲۵	۲۷	۵۲
۲۸	کنامار	۳۴	۳۴	۱۱۵	۵۳	۶۲	۱۱	۳۶	۶	۱۳	۴۴	۵	۴۴	۵۶	۱۰۰
۲۹	گوجه کند	۴۱	۳۸	۱۳۸	۷۰	۶۸	۱۵	۵۰	۵	۱۴	۴۹	۵	۶۳	۶۴	۱۲۷
۳۰	هزارخان	۰	۰	۰	۰	۰	۰	۰	۰	۰	۰	۰	۰	۰	۰
۳۱	خانباغی	۶۸	۶۶	۲۴۱	۱۳۶	۱۰۵	۱۸	۱۰۶	۱۲	۱۸	۷۸	۹	۱۲۳	۹۹	۲۲۲
۳۲	کلوجه	۱۷	۱۷	۵۷	۲۳	۳۴	۰	۱۹	۴	۳	۲۹	۲	۲۳	۳۳	۵۶
۳۳	سیف آباد	۱۱	۱۰	۵۰	۳۳	۱۷	۰	۳۳	۰	۳	۱۳	۱	۳۳	۱۴	۴۷
۳۴	فوری جای	۲۰	۲۰	۵۸	۳۱	۲۷	۴	۲۶	۱	۲	۲۱	۴	۲۸	۲۵	۵۳

ردیف	نام آبادی	باسواد			محصل			جمعیت ۱۰ ساله و بیشتر			شاغل			بیکار		
		مرد	زن	کل	مرد	زن	کل	مرد	زن	کل	مرد	زن	کل	مرد	زن	کل
	شهرستان بیجار	۱۴۱۹۶	۱۱۰۴۸	۲۵۲۴۴	۳۵۸۲	۲۴۴۶	۶۰۲۸	۱۷۵۱۰	۱۷۹۶۶	۳۵۴۷۶	۱۳۰۴۹	۸۴۰	۱۳۸۸۹	۱۰۱۵	۵۳	۱۰۶۸
	بخش چنگ الماس	۴۳۲۵	۳۲۳۹	۷۵۶۴	۱۰۹۳	۶۹۸	۱۷۹۱	۵۲۰۶	۵۴۳۷	۱۰۶۴۳	۳۸۴۷	۳۲۷	۴۱۷۴	۳۹۴	۹	۴۰۳
	دهستان بابارشانی	۹۴۸	۷۲۲	۱۶۷۰	۱۴۳	۱۱۶	۲۵۹	۱۲۱۰	۱۲۹۵	۲۵۰۵	۱۰۱۲	۳۴	۱۰۴۶	۵۱	۰	۵۱
۱	باباکرم	۱۴	۸	۲۲	۴	۱	۵	۱۵	۱۳	۲۸	۱۳	۰	۱۳	۰	۰	
۲	جبرئیل	۱۱۴	۱۱۰	۲۲۴	۱۵	۱۵	۳۰	۱۵۵	۲۰۰	۳۵۵	۱۳۱	۵	۱۳۶	۵	۵	
۳	چلانه	۰	۰	۰	۰	۰	۰	۰	۰	۰	۰	۰	۰	۰	۰	
۴	خان آباد	۰	۰	۰	۰	۰	۰	۰	۰	۰	۰	۰	۰	۰	۰	
۵	ده بنه	۲۴	۱۱	۳۵	۸	۲	۱۰	۳۲	۲۹	۶۱	۲۶	۲	۲۸	۱	۱	
۶	رضا آباد	۱۵	۱۲	۲۷	۱	۱	۲	۲۱	۱۹	۴۰	۱۹	۰	۱۹	۰	۱	
۷	سلامت آباد	۱۴	۱۰	۲۴	۴	۱	۵	۱۹	۲۱	۴۰	۱۵	۱	۱۶	۰	۰	
۸	علی آباد	۰	۰	۰	۰	۰	۰	۰	۰	۰	۰	۰	۰	۰	۰	
۹	قاضی آباد	۰	۰	۰	۰	۰	۰	۰	۰	۰	۰	۰	۰	۰	۰	
۱۰	کهریز	۸۷	۹۰	۱۷۷	۱۳	۱۴	۲۷	۹۶	۱۳۰	۲۲۶	۸۴	۲	۸۶	۵	۵	
۱۱	گراچقا	۲۷	۲۳	۵۰	۲	۴	۶	۳۴	۳۷	۷۱	۲۸	۱	۲۹	۲	۲	
۱۲	میل سفید	۰	۰	۰	۰	۰	۰	۰	۰	۰	۰	۰	۰	۰	۰	
۱۳	چهل امیران	۳۳	۳۱	۶۴	۷	۲	۹	۶۷	۶۱	۱۰۸	۴۰	۰	۴۰	۳	۳	
۱۴	دولت یار	۴	۲	۶	۲	۰	۲	۵	۵	۱۰	۳	۰	۳	۰	۰	
۱۵	سیرلان	۲۶	۱۳	۳۹	۲	۲	۴	۳۸	۲۷	۶۵	۳۱	۱	۳۲	۱	۱	
۱۶	آغکند سفلی	۰	۰	۰	۰	۰	۰	۰	۰	۰	۰	۰	۰	۰	۰	
۱۷	آغکند علیا	۴۰	۴۸	۸۸	۵	۷	۱۲	۵۳	۷۴	۱۲۷	۴۳	۰	۴۳	۳	۳	
۱۸	باقر آباد	۷	۴	۱۱	۰	۰	۰	۹	۹	۱۸	۹	۰	۹	۰	۰	
۱۹	جوروندی	۳۷	۲۵	۶۲	۴	۲	۶	۵۳	۵۰	۱۰۳	۴۵	۳	۴۸	۲	۲	
۲۰	چشمه آدینه	۰	۰	۰	۰	۰	۰	۰	۰	۰	۰	۰	۰	۰	۰	
۲۱	دارغیان	۱۳۳	۹۰	۲۲۳	۳۷	۲۷	۶۴	۱۶۱	۱۶۴	۳۲۵	۱۰۴	۵	۱۰۹	۱۲	۱۲	
۲۲	سبزواری	*	*	*	*	*	*	*	*	*	*	*	*	*	*	
۲۳	شیرنو	۵۳	۳۸	۹۱	۹	۵	۱۴	۶۶	۷۶	۱۴۲	۵۶	۴	۶۰	۴	۴	
۲۴	شوشتری	۱۲	۸	۲۰	۴	۲	۶	۱۶	۱۷	۳۳	۱۰	۰	۱۰	۰	۱	
۲۵	طهمورت	۱۹	۱۷	۳۶	۰	۱	۱	۲۵	۳۱	۵۶	۲۲	۱	۲۳	۱	۱	
۲۶	قره دربند	۳۸	۱۳	۵۱	۲	۲	۴	۴۳	۳۴	۷۷	۴۲	۱	۴۳	۰	۰	
۲۷	قرنل آغاچ	۱۷	۱۵	۳۲	۴	۲	۶	۲۲	۲۴	۴۶	۲۰	۱	۲۱	۰	۰	
۲۸	کنامار	۲۹	۳۱	۶۰	۳	۶	۹	۴۲	۵۱	۹۳	۳۹	۴	۴۳	۱	۱	
۲۹	گوچه کند	۵۴	۳۹	۹۳	۱۱	۷	۱۸	۵۵	۵۸	۱۱۳	۴۵	۱	۴۶	۵	۵	
۳۰	هزار خان	۰	۰	۰	۰	۰	۰	۰	۰	۰	۰	۰	۰	۰	۰	
۳۱	خانباغی	۸۹	۵۰	۱۳۹	۵	۱۰	۱۵	۱۱۸	۹۳	۲۱۱	۱۰۹	۲	۱۱۱	۳	۳	
۳۲	کلوجه	۱۱	۱۷	۲۸	۰	۳	۳	۲۳	۳۳	۵۶	۲۲	۰	۲۲	۰	۰	
۳۳	سیف آباد	۲۷	۸	۳۵	۰	۰	۰	۳۳	۱۴	۴۷	۲۹	۰	۲۹	۰	۰	
۳۴	فوری جای	۲۳	۹	۳۲	۱	۰	۱	۲۸	۲۵	۵۳	۲۶	۰	۲۶	۱	۱	

ردیف	نام آبادی	وضع طبیعی :	نوع راه آبادی :	وضع سکونت آبادی:			طرح هادی :	محل خرید مایحتاج				آموزشی، فرهنگی و ورزشی			
				ماه خاتمه سکونت بر آبادی	ماه شروع سکونت بر آبادی	۱-دارا، سکنه دائم، ۲-دارا، سکنه موسمی، ۳-خال، ازسکنه دائم، ۴-خال از سکنه موسمی، ۵-اظهارنشده		آیا اکثرساکنان آبادی مایحتاج اولیه خودرا ازاین آبادی خریداری می‌کنند؟	آیا از آبادی یا آبادی‌های دیگر هم برای خرید مایحتاج اولیه به این آبادی مراجعه می‌شود؟	آیا ساکنان آبادی برای خرید مایحتاج خود به شهر یا شهرهایی مراجعه می‌کنند؟	مهد دارد؟	دبستان دارد؟	مدرسه راهنمایی شبانه روزی پسرانه دارد؟	مدرسه راهنمایی شبانه روزی دخترانه دارد؟	مدرسه راهنمایی
	شهرستان بیجار		۱۰۳	۲۳۷	۰	۰	۱۶	۵۴	۱۲	۲۳۲	۷	۱۸۷	۵	۱	۸
	بخش چنگ الماس		۲۲	۶۱	۰	۰	۲	۸	۵	۶۲	۱	۴۹	۲	۰	۲
	دهستان بابارشانی		۲	۲۵	۰	۰	۱	۲	۰	۲۶	۰	۱۹	۰	۰	۰
۱	باباکرم	۳	۳	۱			۳	۲		۱	۲	۱	۲	۲	۲
۲	جبرئیل	۳	۲	۱			۲	۱	۲	۱	۲	۱	۲	۲	۲
۳	چلانه	۳	۳	۳											
۴	خان آباد	۳	۳	۳											
۵	ده بنه	۳	۳	۱			۳	۲		۱	۲	۱	۲	۲	۲
۶	رضا آباد	۳	۳	۱			۳	۲		۱	۲	۱	۲	۲	۲
۷	سلامت آباد	۱	۲	۱			۳	۲		۱	۲	۲	۲	۲	۲
۸	علی آباد	۳	۳	۳											
۹	قاضی آباد	۳	۳	۳											
۱۰	کهریز	۳	۲	۱			۲	۲		۱	۲	۱	۲	۲	۲
۱۱	گراچقا	۳	۲	۱			۳	۲		۱	۲	۱	۲	۲	۲
۱۲	میل سفید	۳	۳	۳											
۱۳	چهل امیران	۳	۲	۱			۳	۲		۱	۲	۱	۲	۲	۲
۱۴	دولت یار	۳	۲	۱			۳	۲		۱	۲	۲	۲	۲	۲
۱۵	سیرلان	۳	۳	۱			۳	۲		۱	۲	۲	۲	۲	۲
۱۶	آغکند سفلی	۳	۳	۳											
۱۷	آغکند علیا	۳	۳	۱			۳	۲		۱	۲	۱	۲	۲	۲
۱۸	باقر آباد	۳	۳	۱			۳	۲		۱	۲	۲	۲	۲	۲
۱۹	جوروندی	۳	۲	۱			۳	۲		۱	۲	۱	۲	۲	۲
۲۰	چشمه آدینه	۳	۳	۳											
۲۱	دارغیان	۳	۲	۱			۱	۱	۲	۱	۲	۱	۲	۲	۲
۲۲	سبزوار	۳	۱	۲			۳	۲	۸	۱	۲	۱	۲	۲	۲
۲۳	شیرنو	۱	۳	۱			۳	۲		۱	۲	۱	۲	۲	۲
۲۴	شوشری	۳	۲	۱			۳	۲		۱	۲	۱	۲	۲	۲
۲۵	طهمورت	۳	۳	۱			۳	۲		۱	۲	۲	۲	۲	۲
۲۶	قره دربند	۳	۲	۱			۳	۲		۱	۲	۱	۲	۲	۲
۲۷	قرنل آغاچ	۱	۱	۱			۲	۲		۱	۲	۱	۲	۲	۲
۲۸	کنامار	۳	۲	۱			۳	۲		۱	۲	۱	۲	۲	۲
۲۹	گوجه کند	۳	۳	۱			۳	۲		۱	۲	۱	۲	۲	۲
۳۰	هزارخان	۳	۳	۳											
۳۱	خانباغی	۳	۲	۱			۲	۲		۱	۲	۱	۲	۲	۲
۳۲	کلوجه	۳	۳	۱			۳	۲		۱	۲	۲	۲	۲	۲
۳۳	سیف آباد	۱	۲	۱			۳	۲		۱	۲	۱	۲	۲	۲
۳۴	فوری چای	۳	۳	۱			۳	۲		۱	۲	۱	۲	۲	۲

ردیف	نام آبادی	آموزشی، فرهنگی و ورزشی																			
		مدرسه راهنمایی دخترانه دارد؟	مدرسه راهنمایی مختلط دارد؟	مدرسه شبانه روزی پسرانه دارد؟	دبیرستان دخترانه دارد؟	دبیرستان شبانه روزی پسرانه دارد؟	دبیرستان نظری پسرانه دارد؟	دبیرستان نظریدخترانه دارد؟	دبیرستان کارداش پسرانه دارد؟	دبیرستان کارداش دخترانه دارد؟	هنرستان فنی و حرفه ای پسرانه دارد؟	هنرستان فنی و حرفه ای دخترانه دارد؟	بوستان روستایی دارد؟	کتابخانه عمومی دارد؟	زمین ورزشی دارد؟	سالن ورزشی دارد؟	مسجد دارد؟	امام زاده دارد؟	سایر اماکن مذهبی مسلمانان دارد؟	اماکن مذهبی سایر ادیان دارد؟	مدرسه علمیه دارد؟
	شهرستان بیجار	۵	۱۱	۲	۱	۴	۴	۲	۰	۱	۱	۵	۸	۱۰	۱	۱۹۹	۴۴	۹	۰	۰	۰
	بخش چنگ الماس	۱	۳	۱	۱	۲	۱	۱	۰	۱	۱	۴	۳	۳	۰	۵۰	۱۴	۰	۰	۰	۰
	دهستان بابارشانی	۰	۰	۰	۰	۰	۰	۰	۰	۰	۰	۰	۱	۰	۰	۲۱	۷	۰	۰	۰	۰
۱	باباکرم	۲	۲	۲	۲	۲	۲	۲	۲	۲	۲	۲	۲	۲	۲	۲	۲	۲	۲	۲	۲
۲	جبرئیل	۲	۲	۲	۲	۲	۲	۲	۲	۲	۲	۲	۲	۲	۲	۱	۱	۲	۲	۲	۲
۳	چلانه	۰	۰	۰	۰	۰	۰	۰	۰	۰	۰	۰	۰	۰	۰	۰	۰	۰	۰	۰	۰
۴	خان آباد	۰	۰	۰	۰	۰	۰	۰	۰	۰	۰	۰	۰	۰	۰	۰	۰	۰	۰	۰	۰
۵	ده بنه	۲	۲	۲	۲	۲	۲	۲	۲	۲	۲	۲	۲	۲	۲	۱	۲	۲	۲	۲	۲
۶	رضا آباد	۲	۲	۲	۲	۲	۲	۲	۲	۲	۲	۲	۲	۲	۲	۲	۲	۲	۲	۲	۲
۷	سلامت آباد	۲	۲	۲	۲	۲	۲	۲	۲	۲	۲	۲	۲	۲	۲	۱	۲	۲	۲	۲	۲
۸	علی آباد	۰	۰	۰	۰	۰	۰	۰	۰	۰	۰	۰	۰	۰	۰	۰	۰	۰	۰	۰	۰
۹	قاضی آباد	۰	۰	۰	۰	۰	۰	۰	۰	۰	۰	۰	۰	۰	۰	۰	۰	۰	۰	۰	۰
۱۰	کهریز	۲	۲	۲	۲	۲	۲	۲	۲	۲	۲	۲	۲	۲	۲	۱	۲	۲	۲	۲	۲
۱۱	گراچقا	۲	۲	۲	۲	۲	۲	۲	۲	۲	۲	۲	۲	۲	۲	۱	۲	۲	۲	۲	۲
۱۲	میل سفید	۰	۰	۰	۰	۰	۰	۰	۰	۰	۰	۰	۰	۰	۰	۰	۰	۰	۰	۰	۰
۱۳	چهل امیران	۲	۲	۲	۲	۲	۲	۲	۲	۲	۲	۲	۲	۲	۲	۱	۲	۲	۲	۲	۲
۱۴	دولت یار	۲	۲	۲	۲	۲	۲	۲	۲	۲	۲	۲	۲	۲	۲	۲	۲	۲	۲	۲	۲
۱۵	سیرلان	۲	۲	۲	۲	۲	۲	۲	۲	۲	۲	۲	۲	۲	۲	۱	۲	۲	۲	۲	۲
۱۶	آغکند سفلی	۰	۰	۰	۰	۰	۰	۰	۰	۰	۰	۰	۰	۰	۰	۰	۰	۰	۰	۰	۰
۱۷	آغکند علیا	۲	۲	۲	۲	۲	۲	۲	۲	۲	۲	۲	۲	۲	۲	۱	۲	۲	۲	۲	۲
۱۸	باقر آباد	۲	۲	۲	۲	۲	۲	۲	۲	۲	۲	۲	۲	۲	۲	۱	۲	۲	۲	۲	۲
۱۹	جوروندی	۲	۲	۲	۲	۲	۲	۲	۲	۲	۲	۲	۲	۲	۲	۱	۲	۲	۲	۲	۲
۲۰	چشمه آدینه	۰	۰	۰	۰	۰	۰	۰	۰	۰	۰	۰	۰	۰	۰	۰	۰	۰	۰	۰	۰
۲۱	دارغیان	۲	۲	۲	۲	۲	۲	۲	۲	۲	۲	۲	۲	۲	۲	۱	۲	۲	۲	۲	۲
۲۲	سبزووار	۲	۲	۲	۲	۲	۲	۲	۲	۲	۲	۲	۲	۲	۲	۲	۲	۲	۲	۲	۲
۲۳	شیرنو	۲	۲	۲	۲	۲	۲	۲	۲	۲	۲	۲	۲	۲	۲	۱	۲	۲	۲	۲	۲
۲۴	شوشتری	۲	۲	۲	۲	۲	۲	۲	۲	۲	۲	۲	۲	۲	۲	۱	۲	۲	۲	۲	۲
۲۵	طهمورت	۲	۲	۲	۲	۲	۲	۲	۲	۲	۲	۲	۲	۲	۲	۱	۲	۲	۲	۲	۲
۲۶	قره دربند	۲	۲	۲	۲	۲	۲	۲	۲	۲	۲	۲	۲	۲	۲	۱	۲	۲	۲	۲	۲
۲۷	قرل آغاج	۲	۲	۲	۲	۲	۲	۲	۲	۲	۲	۲	۲	۲	۲	۱	۲	۲	۲	۲	۲
۲۸	کنامار	۲	۲	۲	۲	۲	۲	۲	۲	۲	۲	۲	۲	۲	۲	۱	۲	۲	۲	۲	۲
۲۹	گوچه کند	۲	۲	۲	۲	۲	۲	۲	۲	۲	۲	۲	۲	۲	۲	۱	۲	۲	۲	۲	۲
۳۰	هزار خان	۰	۰	۰	۰	۰	۰	۰	۰	۰	۰	۰	۰	۰	۰	۰	۰	۰	۰	۰	۰
۳۱	خانباغی	۲	۲	۲	۲	۲	۲	۲	۲	۲	۲	۲	۲	۲	۲	۱	۲	۲	۲	۲	۲
۳۲	کلوچه	۲	۲	۲	۲	۲	۲	۲	۲	۲	۲	۲	۲	۲	۲	۱	۲	۲	۲	۲	۲
۳۳	سیف آباد	۲	۲	۲	۲	۲	۲	۲	۲	۲	۲	۲	۲	۲	۲	۱	۲	۲	۲	۲	۲
۳۴	فوری چای	۲	۲	۲	۲	۲	۲	۲	۲	۲	۲	۲	۲	۲	۲	۱	۲	۲	۲	۲	۲

ردیف	نام آبادی	مذهبی		سیاسی و اداری													برق، گاز و آب				بهداشتی و درمانی			
		امام جماعت راتب دارد؟	خانه عالم دارد؟	شورای اسلامی روستا دارد؟	دهبازی دارد؟	پاسگاه نیروی انتظامی دارد؟	مرکز خدمات جهاد کشاورزی دارد؟	مروج کشاورزی دارد؟	شورای حل اختلاف دارد؟	شرکت تعاونی روستایی دارد؟	برق شبکه سراسری دارد؟	موتور برق نپزنی دارد؟	انرژی نو دارد؟	گاز لوله کشی دارد؟	آب لوله کشی دارد؟	سامانه تصفیه آب دارد؟	حمام عمومی دارد؟	مرکز بهداشتی درمانی دارد؟	داروخانه دارد؟	خانه بهداشت دارد؟				
	شهرستان بیجار	۱۰	۱۰	۱۴۸	۳۵	۷	۵	۷	۵	۲۳	۲۳	۲۳۰	۱	۱	۲۴	۲۲	۶	۵	۱۱	۸۵				
	بخش چنگ الماس	۱	۱	۲۹	۱۴	۲	۲	۲	۲	۸	۸	۶۰	۱	۱	۲۴	۲۲	۶	۵	۱۱	۲۲				
	دهستان بابارشانی	۰	۰	۱۰	۵	۰	۰	۰	۰	۱	۱	۲۴	۰	۰	۲۴	۸	۳	۰	۳	۸				
۱	باباکرم	۲	۲	۲	۲	۲	۲	۲	۲	۲	۲	۱	۲	۲	۲	۲	۲	۲	۲	۲				
۲	جبرئیل	۲	۲	۱	۱	۲	۲	۲	۲	۲	۲	۱	۲	۲	۲	۲	۲	۲	۱	۱				
۳	چلانه	۰	۰	۰	۰	۰	۰	۰	۰	۰	۰	۰	۰	۰	۰	۰	۰	۰	۰	۰				
۴	خان آباد	۰	۰	۰	۰	۰	۰	۰	۰	۰	۰	۰	۰	۰	۰	۰	۰	۰	۰	۰				
۵	ده بنه	۲	۲	۲	۲	۲	۲	۲	۲	۲	۲	۲	۲	۲	۲	۲	۲	۲	۲	۱				
۶	رضا آباد	۲	۲	۲	۲	۲	۲	۲	۲	۲	۲	۲	۲	۲	۲	۲	۲	۲	۲	۲				
۷	سلامت آباد	۲	۲	۲	۲	۲	۲	۲	۲	۲	۲	۲	۲	۲	۲	۲	۲	۲	۲	۲				
۸	علی آباد	۰	۰	۰	۰	۰	۰	۰	۰	۰	۰	۰	۰	۰	۰	۰	۰	۰	۰	۰				
۹	قاضی آباد	۰	۰	۰	۰	۰	۰	۰	۰	۰	۰	۰	۰	۰	۰	۰	۰	۰	۰	۰				
۱۰	کهریز	۲	۲	۱	۱	۲	۲	۲	۲	۲	۲	۱	۲	۲	۲	۲	۲	۲	۱	۱				
۱۱	گراچقا	۲	۲	۲	۲	۲	۲	۲	۲	۲	۲	۱	۲	۲	۲	۲	۲	۲	۲	۲				
۱۲	میل سفید	۰	۰	۰	۰	۰	۰	۰	۰	۰	۰	۰	۰	۰	۰	۰	۰	۰	۰	۰				
۱۳	چهل امیران	۲	۲	۲	۲	۲	۲	۲	۲	۲	۲	۱	۲	۲	۲	۲	۲	۲	۲	۲				
۱۴	دولت یار	۲	۲	۲	۲	۲	۲	۲	۲	۲	۲	۱	۲	۲	۲	۲	۲	۲	۲	۲				
۱۵	سیرلان	۲	۲	۲	۲	۲	۲	۲	۲	۲	۲	۱	۲	۲	۲	۲	۲	۲	۱	۱				
۱۶	آغکند سفلی	۰	۰	۰	۰	۰	۰	۰	۰	۰	۰	۰	۰	۰	۰	۰	۰	۰	۰	۰				
۱۷	آغکند علیا	۲	۲	۲	۲	۲	۲	۲	۲	۲	۲	۱	۲	۲	۲	۲	۲	۲	۲	۲				
۱۸	باقر آباد	۲	۲	۲	۲	۲	۲	۲	۲	۲	۲	۲	۲	۲	۲	۲	۲	۲	۲	۲				
۱۹	جوروندی	۲	۲	۲	۲	۲	۲	۲	۲	۲	۲	۱	۲	۲	۲	۲	۲	۲	۲	۲				
۲۰	چشمه آدینه	۰	۰	۰	۰	۰	۰	۰	۰	۰	۰	۰	۰	۰	۰	۰	۰	۰	۰	۰				
۲۱	دارغیان	۲	۲	۱	۱	۲	۲	۲	۲	۲	۲	۱	۲	۲	۲	۲	۲	۲	۲	۱				
۲۲	سبزووار	۲	۲	۲	۲	۲	۲	۲	۲	۲	۲	۱	۲	۲	۲	۲	۲	۲	۲	۲				
۲۳	شیرنو	۲	۲	۲	۲	۲	۲	۲	۲	۲	۲	۱	۲	۲	۲	۲	۲	۲	۲	۲				
۲۴	شوشتری	۲	۲	۲	۲	۲	۲	۲	۲	۲	۲	۱	۲	۲	۲	۲	۲	۲	۲	۲				
۲۵	طهمورت	۲	۲	۲	۲	۲	۲	۲	۲	۲	۲	۱	۲	۲	۲	۲	۲	۲	۲	۲				
۲۶	قره دربند	۲	۲	۲	۲	۲	۲	۲	۲	۲	۲	۱	۲	۲	۲	۲	۲	۲	۲	۲				
۲۷	قرل آغاج	۲	۲	۲	۲	۲	۲	۲	۲	۲	۲	۱	۲	۲	۲	۲	۲	۲	۲	۲				
۲۸	کنامار	۲	۲	۲	۲	۲	۲	۲	۲	۲	۲	۱	۲	۲	۲	۲	۲	۲	۲	۱				
۲۹	گوچه کند	۲	۲	۲	۲	۲	۲	۲	۲	۲	۲	۱	۲	۲	۲	۲	۲	۲	۲	۲				
۳۰	هزار خان	۰	۰	۰	۰	۰	۰	۰	۰	۰	۰	۰	۰	۰	۰	۰	۰	۰	۰	۰				
۳۱	خانباغی	۲	۲	۱	۱	۲	۲	۲	۲	۲	۲	۱	۲	۲	۲	۲	۲	۲	۲	۱				
۳۲	کلوچه	۲	۲	۲	۲	۲	۲	۲	۲	۲	۲	۱	۲	۲	۲	۲	۲	۲	۲	۲				
۳۳	سیف آباد	۲	۲	۲	۲	۳	۲	۲	۲	۲	۲	۱	۲	۲	۲	۲	۲	۲	۲	۱				
۳۴	فوری چای	۲	۲	۲	۲	۲	۲	۲	۲	۲	۲	۱	۲	۲	۲	۲	۲	۲	۲	۲				

ردیف	نام آبادی	بهداشتی و درمانی																بازرگانی و خدمات			
		پایگاه بهداشت روستایی دارد؟	مرکز تسهیلات زایمان دارد؟	پزشک خانواده دارد؟	پزشک دارد؟	دندانپزشک یا بهداشت کار دهان و دندان دارد؟	دندانپزشک تجربی یا دندانساز دارد؟	بهدار یا ماما روستایی دارد؟	بهورز دارد؟	دامپزشک دارد؟	تکنسین دامپزشکی دارد؟	آزمایشگاه و رادیولوژی دارد؟	غسالخانه دارد؟	سامانه جمع آوری زباله دارد؟	پایگاه آتش‌نشانی دارد؟	نمایندگی پخش نفت سفید دارد؟	نمایندگی پخش سیلندر گاز دارد؟	فروشگاه تعاونی دارد؟	بقالی دارد؟		
	شهرستان بیجار	۳	۱	۲	۹	۲	۲	۲	۱۱	۷۹	۱	۰	۰	۰	۰	۰	۰	۰	۰		
	بخش جنگ الماس	۰	۰	۰	۱	۰	۰	۰	۲۱	۲	۰	۰	۰	۰	۰	۰	۰	۰	۰		
	دهستان یابار شانی	۰	۰	۰	۰	۰	۰	۰	۸	۰	۰	۰	۰	۰	۰	۰	۰	۰	۰		
۱	باباگرم	۲	۲	۲	۲	۲	۲	۲	۲	۲	۲	۲	۲	۲	۲	۲	۲	۲	۲		
۲	جبرئیل	۲	۲	۲	۲	۲	۲	۲	۱	۲	۲	۲	۲	۲	۲	۲	۲	۲	۲		
۳	چلانہ	۰	۰	۰	۰	۰	۰	۰	۰	۰	۰	۰	۰	۰	۰	۰	۰	۰	۰		
۴	خان آباد	۰	۰	۰	۰	۰	۰	۰	۰	۰	۰	۰	۰	۰	۰	۰	۰	۰	۰		
۵	ده بنه	۲	۲	۲	۲	۲	۲	۲	۱	۲	۲	۲	۲	۲	۲	۲	۲	۲	۲		
۶	رضا آباد	۲	۲	۲	۲	۲	۲	۲	۲	۲	۲	۲	۲	۲	۲	۲	۲	۲	۲		
۷	سلامت آباد	۲	۲	۲	۲	۲	۲	۲	۲	۲	۲	۲	۲	۲	۲	۲	۲	۲	۲		
۸	علی آباد	۰	۰	۰	۰	۰	۰	۰	۰	۰	۰	۰	۰	۰	۰	۰	۰	۰	۰		
۹	فاضی آباد	۰	۰	۰	۰	۰	۰	۰	۰	۰	۰	۰	۰	۰	۰	۰	۰	۰	۰		
۱۰	کهریز	۲	۲	۲	۲	۲	۲	۲	۱	۲	۲	۲	۲	۲	۲	۲	۲	۲	۲		
۱۱	گواجقا	۲	۲	۲	۲	۲	۲	۲	۲	۲	۲	۲	۲	۲	۲	۲	۲	۲	۲		
۱۲	میل سفید	۰	۰	۰	۰	۰	۰	۰	۰	۰	۰	۰	۰	۰	۰	۰	۰	۰	۰		
۱۳	چهل امیران	۲	۲	۲	۲	۲	۲	۲	۲	۲	۲	۲	۲	۲	۲	۲	۲	۲	۲		
۱۴	دولت یار	۲	۲	۲	۲	۲	۲	۲	۲	۲	۲	۲	۲	۲	۲	۲	۲	۲	۲		
۱۵	سیرلان	۲	۲	۲	۲	۲	۲	۲	۱	۲	۲	۲	۲	۲	۲	۲	۲	۲	۲		
۱۶	آغکند سفلی	۰	۰	۰	۰	۰	۰	۰	۰	۰	۰	۰	۰	۰	۰	۰	۰	۰	۰		
۱۷	آغکند علیا	۲	۲	۲	۲	۲	۲	۲	۲	۲	۲	۲	۲	۲	۲	۲	۲	۲	۲		
۱۸	باقر آباد	۲	۲	۲	۲	۲	۲	۲	۲	۲	۲	۲	۲	۲	۲	۲	۲	۲	۲		
۱۹	جوروندی	۲	۲	۲	۲	۲	۲	۲	۲	۲	۲	۲	۲	۲	۲	۲	۲	۲	۲		
۲۰	چشمه آدینه	۰	۰	۰	۰	۰	۰	۰	۰	۰	۰	۰	۰	۰	۰	۰	۰	۰	۰		
۲۱	دارغیان	۲	۲	۲	۲	۲	۲	۲	۱	۲	۲	۲	۲	۲	۲	۲	۲	۲	۲		
۲۲	سبزوار	۲	۲	۲	۲	۲	۲	۲	۲	۲	۲	۲	۲	۲	۲	۲	۲	۲	۲		
۲۳	شیرنو	۲	۲	۲	۲	۲	۲	۲	۲	۲	۲	۲	۲	۲	۲	۲	۲	۲	۲		
۲۴	شوشتری	۲	۲	۲	۲	۲	۲	۲	۲	۲	۲	۲	۲	۲	۲	۲	۲	۲	۲		
۲۵	طهمورت	۲	۲	۲	۲	۲	۲	۲	۲	۲	۲	۲	۲	۲	۲	۲	۲	۲	۲		
۲۶	قره دربند	۲	۲	۲	۲	۲	۲	۲	۲	۲	۲	۲	۲	۲	۲	۲	۲	۲	۲		
۲۷	قزل آغاج	۲	۲	۲	۲	۲	۲	۲	۲	۲	۲	۲	۲	۲	۲	۲	۲	۲	۲		
۲۸	کنامار	۲	۲	۲	۲	۲	۲	۲	۱	۲	۲	۲	۲	۲	۲	۲	۲	۲	۲		
۲۹	گوجه کند	۲	۲	۲	۲	۲	۲	۲	۲	۲	۲	۲	۲	۲	۲	۲	۲	۲	۲		
۳۰	هزار خان	۰	۰	۰	۰	۰	۰	۰	۰	۰	۰	۰	۰	۰	۰	۰	۰	۰	۰		
۳۱	خانباغی	۲	۲	۲	۲	۲	۲	۲	۱	۲	۲	۲	۲	۲	۲	۲	۲	۲	۲		
۳۲	کلوچه	۲	۲	۲	۲	۲	۲	۲	۲	۲	۲	۲	۲	۲	۲	۲	۲	۲	۲		
۳۳	سیف آباد	۲	۲	۲	۲	۲	۲	۲	۱	۲	۲	۲	۲	۲	۲	۲	۲	۲	۲		
۳۴	قوری چای	۲	۲	۲	۲	۲	۲	۲	۲	۲	۲	۲	۲	۲	۲	۲	۲	۲	۲		

ردیف	نام آبادی	بازرگانی و خدمات																		
		نانوایی دارد؟	گوشت فروشی دارد؟	قهوهخانه دارد؟	بانک دارد؟	تعمیرگاه ماشین الات کشاورزی دارد؟	تعمیرگاه ماشین الات غیر	جایگاه سوخت دارد؟	صندوق پست دارد؟	دفتر پست دارد؟	دفتر مخابرات دارد؟	دفتر فناوری اطلاعات و ارتباطات دارد؟	دسترسی به عمومی به اینترنت دارد؟	دسترسی به روزنامه و مجله دارد؟	دسترسی به وسیله نقیبه عمومی دارد؟	دسترسی به ایستگاه راه آهن دارد؟				
	شهرستان بیجار	۴۸	۷	۶	۱۰	۶	۱۰	۰	۷	۶	۰	۱۵	۱۴	۷۷	۱۰	۱۳	۱	۶۶	۰	
	بخش چنگ الماس	۱۴	۴	۰	۲	۲	۲	۰	۲	۲	۰	۶	۵	۱۶	۳	۴	۰	۲۵	۰	
	دهستان بابارشانی	۱	۰	۰	۰	۰	۰	۰	۱	۰	۰	۰	۰	۷	۰	۰	۰	۷	۰	
۱	باباکرم	۲	۲	۲	۲	۲	۲	۲	۲	۲	۲	۲	۲	۲	۲	۲	۲	۲	۲	۲
۲	جبرئیل	۱	۲	۲	۲	۲	۲	۲	۲	۲	۲	۲	۲	۲	۲	۲	۲	۱	۲	۲
۳	چلانه	۰	۰	۰	۰	۰	۰	۰	۰	۰	۰	۰	۰	۰	۰	۰	۰	۰	۰	۰
۴	خان آباد	۰	۰	۰	۰	۰	۰	۰	۰	۰	۰	۰	۰	۰	۰	۰	۰	۰	۰	۰
۵	ده بنه	۲	۲	۲	۲	۲	۲	۲	۲	۲	۲	۲	۲	۲	۲	۲	۲	۲	۲	۲
۶	رضا آباد	۲	۲	۲	۲	۲	۲	۲	۲	۲	۲	۲	۲	۲	۲	۲	۲	۲	۲	۲
۷	سلامت آباد	۲	۲	۲	۲	۲	۲	۲	۲	۲	۲	۲	۲	۱	۲	۲	۲	۱	۲	۲
۸	علی آباد	۰	۰	۰	۰	۰	۰	۰	۰	۰	۰	۰	۰	۰	۰	۰	۰	۰	۰	۰
۹	قاضی آباد	۰	۰	۰	۰	۰	۰	۰	۰	۰	۰	۰	۰	۰	۰	۰	۰	۰	۰	۰
۱۰	کهریز	۲	۲	۲	۲	۲	۲	۲	۱	۲	۲	۲	۲	۲	۲	۲	۲	۲	۲	۲
۱۱	گراچقا	۲	۲	۲	۲	۲	۲	۲	۲	۲	۲	۲	۲	۱	۲	۲	۲	۲	۲	۲
۱۲	میل سفید	۰	۰	۰	۰	۰	۰	۰	۰	۰	۰	۰	۰	۰	۰	۰	۰	۰	۰	۰
۱۳	چهل امیران	۲	۲	۲	۲	۲	۲	۲	۲	۲	۲	۲	۲	۲	۲	۲	۲	۲	۲	۲
۱۴	دولت یار	۲	۲	۲	۲	۲	۲	۲	۲	۲	۲	۲	۲	۲	۲	۲	۲	۲	۲	۲
۱۵	سیرلان	۲	۲	۲	۲	۲	۲	۲	۲	۲	۲	۲	۲	۲	۲	۲	۲	۲	۲	۲
۱۶	آغکند سفلی	۰	۰	۰	۰	۰	۰	۰	۰	۰	۰	۰	۰	۰	۰	۰	۰	۰	۰	۰
۱۷	آغکند علیا	۲	۲	۲	۲	۲	۲	۲	۲	۲	۲	۲	۲	۲	۲	۲	۲	۲	۲	۲
۱۸	باقر آباد	۲	۲	۲	۲	۲	۲	۲	۲	۲	۲	۲	۲	۲	۲	۲	۲	۲	۲	۲
۱۹	جوروندی	۲	۲	۲	۲	۲	۲	۲	۲	۲	۲	۲	۲	۲	۲	۲	۱	۲	۲	۲
۲۰	چشمه آدینه	۰	۰	۰	۰	۰	۰	۰	۰	۰	۰	۰	۰	۰	۰	۰	۰	۰	۰	۰
۲۱	دارغیان	۲	۲	۲	۲	۲	۲	۲	۲	۲	۲	۲	۲	۱	۲	۲	۲	۱	۲	۲
۲۲	سبزوار	۲	۲	۲	۲	۲	۲	۲	۲	۲	۲	۲	۲	۲	۲	۲	۲	۲	۲	۲
۲۳	شیرنو	۲	۲	۲	۲	۲	۲	۲	۲	۲	۲	۲	۲	۱	۲	۲	۲	۱	۲	۲
۲۴	شوشتری	۲	۲	۲	۲	۲	۲	۲	۲	۲	۲	۲	۲	۱	۲	۲	۲	۲	۲	۲
۲۵	طهمورت	۲	۲	۲	۲	۲	۲	۲	۲	۲	۲	۲	۲	۲	۲	۲	۲	۲	۲	۲
۲۶	قره دربند	۲	۲	۲	۲	۲	۲	۲	۲	۲	۲	۲	۲	۲	۲	۲	۲	۲	۲	۲
۲۷	قرنل آغاچ	۲	۲	۲	۲	۲	۲	۲	۲	۲	۲	۲	۲	۲	۲	۲	۱	۲	۲	۲
۲۸	کنامار	۲	۲	۲	۲	۲	۲	۲	۲	۲	۲	۲	۲	۲	۲	۲	۲	۲	۲	۲
۲۹	گوچه کند	۲	۲	۲	۲	۲	۲	۲	۲	۲	۲	۲	۲	۲	۲	۲	۱	۲	۲	۲
۳۰	هزار خان	۰	۰	۰	۰	۰	۰	۰	۰	۰	۰	۰	۰	۰	۰	۰	۰	۰	۰	۰
۳۱	خانباغی	۲	۲	۲	۲	۲	۲	۲	۲	۲	۲	۲	۲	۲	۲	۲	۲	۲	۲	۲
۳۲	کلوچه	۲	۲	۲	۲	۲	۲	۲	۲	۲	۲	۲	۲	۲	۲	۲	۲	۲	۲	۲
۳۳	سیف آباد	۲	۲	۲	۲	۲	۲	۲	۲	۲	۲	۲	۲	۱	۲	۲	۲	۲	۲	۲
۳۴	فوری چای	۲	۲	۲	۲	۲	۲	۲	۲	۲	۲	۲	۲	۱	۲	۲	۲	۲	۲	۲

ردیف	نام آبادی	تعداد خانوار	تعداد واحد مسکونی	جمعیت			گروه های عمده سنی					جمعیت ۶ ساله و بیشتر			
				کل	مرد	زن	مرد ۱۴-۱۵ ساله	مرد ۱۵-۶۴ ساله	مرد ۶۵ ساله و بیشتر	زن ۱۴-۱۵ ساله	زن ۱۵-۶۴ ساله	زن ۶۵ ساله و بیشتر	مرد	زن	کل
	دهستان پیرتاج	۱۵۷۳	۱۳۴۶	۵۹۳۷	۲۹۶۱	۲۹۷۶	۷۵۴	۲۰۰۵	۲۰۲	۶۶۰	۲۱۴۱	۱۷۵	۲۶۲۳	۲۶۸۶	۵۳۰۹
۱	پیرتاج	۳۹۷	۳۲۲	۱۴۶۵	۷۷۷	۶۸۸	۱۸۳	۵۳۴	۶۰	۱۵۲	۴۸۳	۵۳	۶۹۹	۶۲۲	۱۳۲۱
۲	جعفر آباد	۴۷	۳۲	۱۵۴	۷۲	۸۲	۲۲	۴۶	۴	۲۴	۵۵	۳	۶۲	۷۰	۱۳۲
۳	حسن نیمور علیا	۱۲۳	۱۲۰	۴۲۹	۱۹۸	۲۳۱	۵۳	۱۱۴	۳۱	۵۵	۱۵۷	۱۹	۱۶۸	۲۰۳	۳۷۱
۴	فتح آباد	۲۶	۲۶	۱۰۰	۴۳	۵۷	۱۲	۲۸	۳	۱۱	۴۳	۳	۳۶	۵۲	۸۸
۵	همایون	۹۶	۸۷	۴۱۰	۱۷۹	۲۳۱	۴۶	۱۱۹	۱۴	۵۴	۱۶۳	۱۴	۱۵۸	۲۰۹	۳۶۷
۶	حاجی آباد	۰	۰	۰	۰	۰	۰	۰	۰	۰	۰	۰	۰	۰	۰
۷	خدایی	۰	۰	۰	۰	۰	۰	۰	۰	۰	۰	۰	۰	۰	۰
۸	شاه کداری سفلی	۲۴	۱۸	۷۴	۳۸	۳۶	۱۰	۲۷	۱	۶	۲۸	۲	۳۳	۳۲	۶۵
۹	شیرین سو	۰	۰	۰	۰	۰	۰	۰	۰	۰	۰	۰	۰	۰	۰
۱۰	فزاقره	۱۲۰	۱۱۱	۴۲۲	۲۰۱	۲۲۱	۴۷	۱۳۴	۲۰	۳۹	۱۶۳	۱۹	۱۸۳	۲۰۲	۳۸۵
۱۱	کاکاعباس	۱۵۲	۱۱۷	۶۱۲	۳۱۷	۲۹۵	۹۴	۲۰۶	۱۷	۶۹	۲۱۷	۹	۲۷۹	۲۶۸	۵۴۷
۱۲	کچه گنبد	۲۳	۲۲	۱۰۲	۴۳	۵۹	۱۲	۲۹	۲	۱۵	۴۰	۴	۳۹	۵۳	۹۲
۱۳	گاویازه	۱۰۷	۱۰۲	۳۷۳	۱۸۹	۱۸۶	۵۱	۱۲۶	۱۲	۳۸	۱۳۶	۱۰	۱۶۳	۱۷۱	۳۳۴
۱۴	گوگتاش	۲۵	۱۷	۸۰	۳۸	۴۲	۸	۲۷	۳	۱۰	۲۹	۳	۳۴	۳۸	۷۲
۱۵	آقبلاغ چنگ الماس	۴۷	۳۵	۱۵۰	۷۱	۷۹	۹	۵۵	۷	۱۳	۶۳	۳	۶۶	۷۴	۱۴۰
۱۶	چشمه آدینه	۱۰۵	۱۰۵	۳۷۵	۱۷۵	۲۰۰	۴۱	۱۲۷	۷	۴۷	۱۴۵	۸	۱۵۵	۱۷۸	۳۳۳
۱۷	زینل	۲۳۴	۱۸۵	۹۶۷	۴۹۰	۴۷۷	۱۴۷	۳۲۸	۱۵	۱۰۶	۳۵۳	۱۸	۴۲۸	۴۲۷	۸۵۵
۱۸	ینگلی کند	۴۶	۴۴	۱۹۱	۹۷	۹۴	۱۹	۷۲	۶	۲۱	۶۶	۷	۸۷	۸۷	۱۷۴
۱۹	سد تلوار	*	*	*	*	*	*	*	*	*	*	*	*	*	*
	دهستان خسرو آباد	۱۰۳۲	۹۶۴	۳۷۴۱	۱۸۳۶	۱۹۰۵	۴۱۰	۱۲۶۱	۱۶۵	۳۹۰	۱۳۸۴	۱۳۱	۱۶۹۱	۱۷۴۷	۳۴۳۸
۱	اشرف آباد قوج	۴۰	۳۷	۱۴۴	۶۳	۸۱	۱۴	۴۱	۸	۱۶	۵۸	۷	۶۰	۷۵	۱۳۵
۲	امین آباد	۱۲	۱۲	۳۸	۲۱	۱۷	۶	۱۱	۴	۳	۱۳	۱	۱۸	۱۵	۳۳
۳	بودلا	۳۲	۳۲	۱۲۴	۵۳	۷۱	۹	۳۶	۸	۱۵	۴۸	۸	۴۸	۶۳	۱۱۱
۴	چشمه خلیل	۴	۴	۱۳	۶	۷	۱	۳	۲	۱	۵	۱	۵	۶	۱۱
۵	چشمه روباه	۶۰	۵۷	۲۱۷	۱۱۱	۱۰۶	۳۵	۶۸	۸	۲۶	۷۱	۹	۹۹	۹۹	۱۹۸
۶	چشمه قلی	۳۵	۳۵	۱۳۱	۶۱	۷۰	۱۵	۴۲	۴	۱۸	۴۳	۹	۵۴	۶۳	۱۱۷
۷	حاجی آباد	۱۷	۱۳	۵۴	۳۱	۲۳	۷	۲۳	۱	۳	۱۷	۳	۲۶	۲۱	۴۷
۸	خزردین	۱۸	۱۸	۸۳	۴۰	۴۳	۷	۲۹	۴	۴	۳۵	۴	۳۸	۴۰	۷۸
۹	خسرو آباد	۱۴۷	۱۲۷	۵۱۴	۲۷۸	۲۳۶	۷۶	۱۶۶	۳۶	۳۷	۱۷۶	۲۳	۲۶۰	۲۲۳	۴۸۳
۱۰	دوسر	۳۲	۳۲	۱۱۲	۵۵	۵۷	۷	۳۹	۹	۱۰	۴۲	۵	۵۳	۵۱	۱۰۴
۱۱	زرین آباد	۳۳	۳۱	۱۳۶	۶۵	۷۱	۱۱	۴۹	۵	۱۰	۵۶	۵	۵۸	۶۹	۱۲۷
۱۲	زرین جوب	۱۰	۱۰	۴۰	۱۹	۲۱	۳	۱۶	۰	۳	۱۸	۰	۱۸	۱۸	۳۶
۱۳	شهرک سفلی	۶۵	۶۵	۲۵۹	۱۳۷	۱۲۲	۳۰	۹۵	۱۲	۱۶	۹۷	۹	۱۲۵	۱۱۴	۲۳۹
۱۴	صادق آباد	۸	۸	۲۴	۱۳	۱۱	۴	۹	۰	۰	۱۱	۰	۱۲	۱۱	۲۳
۱۵	قدیم خان	۴۵	۴۵	۱۵۰	۷۰	۸۰	۱۲	۵۱	۷	۱۶	۵۹	۵	۶۳	۷۱	۱۳۴
۱۶	قرخلر	۵۸	۵۶	۲۰۷	۱۰۵	۱۰۲	۲۲	۷۴	۹	۲۵	۷۴	۳	۹۳	۸۸	۱۸۱
۱۷	گاودانه زار	۵	۵	۲۴	۱۲	۱۲	۲	۹	۱	۳	۹	۰	۱۲	۱۰	۲۲

ردیف	نام آبادی	باسواد			محصل			جمعیت ۱۰ ساله و بیشتر			شاغل			بیکار		
		مرد	زن	کل	مرد	زن	کل	مرد	زن	کل	مرد	زن	کل	مرد	زن	کل
	دهستان پیرناج	۲۰۷۷	۱۵۳۴	۳۶۱۱	۶۲۳	۳۷۰	۹۹۳	۲۴۱۷	۲۵۰۱	۴۹۱۸	۱۶۲۸	۲۲۷	۱۸۵۵	۲۶۳	۸	۲۷۱
۱	پیرناج	۵۹۸	۳۸۴	۹۸۲	۲۱۶	۱۲۰	۳۳۶	۶۵۸	۵۷۷	۱۲۳۵	۴۲۳	۷۳	۴۹۶	۴۱	۴	۴۵
۲	جعفر آباد	۵۴	۴۱	۹۵	۱۲	۱۰	۲۲	۵۷	۶۴	۱۲۱	۴۰	۷	۴۷	۱۰	۱۰	
۳	حسن نیمور علیا	۱۱۷	۱۱۶	۲۳۳	۲۵	۲۷	۵۲	۱۵۷	۱۸۸	۳۴۵	۱۱۵	۱۴	۱۲۹	۸	۸	
۴	فتح آباد	۲۷	۳۵	۶۲	۳	۶	۹	۳۲	۴۸	۸۰	۲۷	۲	۲۹	۱	۱	
۵	همایون	۱۳۱	۱۳۵	۲۶۶	۵۶	۳۴	۹۰	۱۴۸	۱۸۸	۳۳۶	۸۵	۱۹	۱۰۴	۶	۶	
۶	حاجی آباد	۰	۰	۰	۰	۰	۰	۰	۰	۰	۰	۰	۰	۰	۰	
۷	خدایی	۰	۰	۰	۰	۰	۰	۰	۰	۰	۰	۰	۰	۰	۰	
۸	شاه گدار سفلی	۲۰	۱۶	۳۶	۵	۰	۵	۳۰	۳۲	۶۲	۲۲	۱	۲۳	۱	۶	
۹	شیرین سو	۰	۰	۰	۰	۰	۰	۰	۰	۰	۰	۰	۰	۰	۰	
۱۰	فزاقره	۱۳۸	۱۱۳	۲۵۱	۴۷	۳۵	۸۲	۱۶۹	۱۹۱	۳۶۰	۹۸	۵	۱۰۳	۳۲	۱	
۱۱	کاکاعباس	۲۲۱	۱۵۵	۳۷۶	۶۰	۲۶	۸۶	۲۵۰	۲۵۲	۵۰۲	۱۶۶	۵	۱۷۱	۴۸	۱	
۱۲	کچه گنبد	۲۷	۳۲	۵۹	۱۲	۳	۱۵	۳۵	۵۱	۸۶	۲۳	۱	۲۴	۳	۰	
۱۳	گاویازه	۱۲۱	۸۲	۲۰۳	۳۶	۲۶	۶۲	۱۵۳	۱۵۹	۳۱۲	۱۰۴	۶	۱۱۰	۱۹	۰	
۱۴	گوگتاش	۲۵	۲۲	۴۷	۳	۶	۹	۳۱	۳۶	۶۷	۲۵	۰	۲۵	۵	۵	
۱۵	آقبلاغ چنگ الماس	۴۴	۳۹	۸۳	۹	۶	۱۵	۶۴	۷۰	۱۳۴	۴۳	۳	۴۶	۱۲	۱۲	
۱۶	چشمه آدینه	۱۱۳	۸۶	۱۹۹	۱۹	۱۶	۳۵	۱۴۲	۱۶۶	۳۰۸	۱۰۹	۷	۱۱۶	۱۱	۰	
۱۷	زینل	۳۴۱	۲۳۳	۵۷۴	۱۰۲	۴۹	۱۵۱	۳۷۷	۳۹۶	۷۷۳	۲۴۶	۸۰	۳۲۶	۶۱	۱	
۱۸	ینگی کند	۶۷	۴۵	۱۱۲	۱۶	۹	۲۵	۸۱	۸۳	۱۶۴	۶۹	۴	۷۳	۱	۰	
۱۹	سد تلوار	*	*	*	*	*	*	*	*	*	*	*	*	*	*	
	دهستان خسرو آباد	۱۳۰۰	۹۸۳	۲۲۸۳	۳۲۷	۲۱۲	۵۳۹	۱۵۷۹	۱۶۴۱	۳۲۲۰	۱۲۰۷	۶۶	۱۲۷۳	۸۰	۸۱	
۱	اشرف آباد قوج	۴۳	۴۷	۹۰	۱۳	۸	۲۱	۵۱	۷۰	۱۲۱	۳۹	۱	۴۰	۳	۰	
۲	امین آباد	۱۲	۴	۱۶	۴	۱	۵	۱۶	۱۵	۳۱	۱۴	۱	۱۵	۰	۰	
۳	بودلا	۲۹	۲۹	۵۸	۳	۳	۶	۴۵	۵۸	۱۰۳	۴۴	۰	۴۴	۰	۰	
۴	چشمه خلیل	۳	۳	۶	۰	۰	۰	۵	۶	۱۱	۴	۰	۴	۱	۱	
۵	چشمه رویاه	۷۵	۵۶	۱۳۱	۲۹	۱۷	۴۶	۹۱	۸۶	۱۷۷	۵۹	۴	۶۳	۴	۴	
۶	چشمه قلی	۴۲	۳۴	۷۶	۹	۱۷	۲۶	۴۹	۵۸	۱۰۷	۴۰	۰	۴۰	۰	۴	
۷	حاجی آباد	۲۱	۱۴	۳۵	۲	۱	۳	۲۵	۲۰	۴۵	۲۳	۰	۲۳	۱	۱	
۸	خزردین	۲۸	۲۱	۴۹	۵	۰	۵	۳۷	۴۰	۷۷	۲۹	۱	۳۰	۰	۰	
۹	خسرو آباد	۲۱۲	۱۳۶	۳۴۸	۸۳	۲۸	۱۱۱	۲۵۱	۲۱۵	۴۶۶	۱۴۸	۱۲	۱۶۰	۱۷	۰	
۱۰	دوسر	۴۲	۳۰	۷۲	۸	۴	۱۲	۵۰	۴۸	۹۸	۳۹	۱	۴۰	۳	۰	
۱۱	زرین آباد	۴۲	۳۹	۸۱	۷	۷	۱۴	۵۷	۶۶	۱۲۳	۳۹	۶	۴۵	۴	۴	
۱۲	زرین جوب	۱۶	۱۳	۲۹	۳	۰	۳	۱۶	۱۸	۳۴	۱۳	۰	۱۳	۱	۱	
۱۳	شهرک سفلی	۹۶	۵۸	۱۵۴	۲۸	۱۲	۴۰	۱۱۵	۱۰۹	۲۲۴	۸۸	۴	۹۲	۸	۰	
۱۴	صادق آباد	۱۲	۶	۱۸	۵	۰	۵	۱۱	۱۱	۲۲	۶	۱	۷	۱	۱	
۱۵	قدیم خان	۵۲	۳۶	۸۸	۵	۵	۱۰	۶۰	۶۸	۱۲۸	۵۶	۴	۶۰	۰	۰	
۱۶	قرخلر	۷۴	۴۹	۱۲۳	۱۰	۱۳	۲۳	۹۰	۸۳	۱۷۳	۶۹	۲	۷۱	۷	۰	
۱۷	گاودانه زار	۹	۶	۱۵	۲	۱	۳	۱۲	۱۰	۲۲	۱۰	۰	۱۰	۰	۰	

ردیف	نام آبادی	وضع طبیعی :	نوع راه آبادی :	وضع سکونت آبادی:			طرح هادی :	محل خرید مایحتاج			آموزشی، فرهنگی و ورزشی				
				ماه خاتمه سکونت بر آبادی	ماه شروع سکونت بر آبادی	۱-دارا، ۲-دارا، ۳-دارا، ۴-دارا، ۵-دارا، ۶-دارا، ۷-دارا، ۸-دارا، ۹-دارا، ۱۰-دارا، ۱۱-دارا، ۱۲-دارا، ۱۳-دارا، ۱۴-دارا، ۱۵-دارا، ۱۶-دارا، ۱۷-دارا، ۱۸-دارا، ۱۹-دارا، ۲۰-دارا، ۲۱-دارا، ۲۲-دارا، ۲۳-دارا، ۲۴-دارا، ۲۵-دارا، ۲۶-دارا، ۲۷-دارا، ۲۸-دارا، ۲۹-دارا، ۳۰-دارا، ۳۱-دارا، ۳۲-دارا، ۳۳-دارا، ۳۴-دارا، ۳۵-دارا، ۳۶-دارا، ۳۷-دارا، ۳۸-دارا، ۳۹-دارا، ۴۰-دارا، ۴۱-دارا، ۴۲-دارا، ۴۳-دارا، ۴۴-دارا، ۴۵-دارا، ۴۶-دارا، ۴۷-دارا، ۴۸-دارا، ۴۹-دارا، ۵۰-دارا، ۵۱-دارا، ۵۲-دارا، ۵۳-دارا، ۵۴-دارا، ۵۵-دارا، ۵۶-دارا، ۵۷-دارا، ۵۸-دارا، ۵۹-دارا، ۶۰-دارا، ۶۱-دارا، ۶۲-دارا، ۶۳-دارا، ۶۴-دارا، ۶۵-دارا، ۶۶-دارا، ۶۷-دارا، ۶۸-دارا، ۶۹-دارا، ۷۰-دارا، ۷۱-دارا، ۷۲-دارا، ۷۳-دارا، ۷۴-دارا، ۷۵-دارا، ۷۶-دارا، ۷۷-دارا، ۷۸-دارا، ۷۹-دارا، ۸۰-دارا، ۸۱-دارا، ۸۲-دارا، ۸۳-دارا، ۸۴-دارا، ۸۵-دارا، ۸۶-دارا، ۸۷-دارا، ۸۸-دارا، ۸۹-دارا، ۹۰-دارا، ۹۱-دارا، ۹۲-دارا، ۹۳-دارا، ۹۴-دارا، ۹۵-دارا، ۹۶-دارا، ۹۷-دارا، ۹۸-دارا، ۹۹-دارا، ۱۰۰-دارا		۱-اجرا شده است ۲-در حال اجراءست ۳-طرح هادی ندارد ۴-اظهاری نشده	آیا اکثر ساکنان آبادی مایحتاج اولیه خود را از این آبادی خریداری می کنند؟	آیا از آبادی یا آبادی های دیگر هم برای خرید مایحتاج اولیه به این آبادی مراجعه می شود؟	آیا ساکنان آبادی برای خرید مایحتاج خود به شهر یا شهرهایی مراجعه می کنند؟	مهد دارد؟	دبستان دارد؟	مدرسه راهنمایی شبانه روزی؟	مدرسه راهنمایی شبانه روزی؟
	دهستان پیرناج		۹	۱۶	۰	۰	۱	۴	۳	۱۶	۱	۱۵	۱	۰	۱
۱	پیرناج	۱	۱	۱			۲	۱	۱	۱	۱	۱	۱	۲	۱
۲	جعفر آباد	۳	۲	۱			۳	۲	۱	۱	۲	۱	۲	۲	۲
۳	حسن تیمور علیا	۱	۱	۱			۲	۱	۱	۱	۲	۱	۲	۲	۲
۴	فتح آباد	۳	۲	۱			۳	۲	۱	۱	۲	۱	۲	۲	۲
۵	همایون	۳	۱	۱			۲	۱	۱	۱	۲	۱	۲	۲	۲
۶	حاجی آباد	۳	۳	۳											
۷	خدایی	۳	۳	۳											
۸	شاه گدار سفلی	۳	۲	۱			۳	۲	۱	۲	۱	۲	۲	۲	۲
۹	شیرین سو	۳	۳	۴					۲	۲	۷	۰	۰	۰	۰
۱۰	قزاقره	۳	۱	۱			۲	۱	۱	۱	۱	۲	۲	۲	۲
۱۱	کاکاعباس	۱	۱	۱			۳	۲	۱	۱	۱	۲	۲	۲	۲
۱۲	کچه گنبد	۳	۲	۱			۳	۲	۱	۱	۱	۲	۲	۲	۲
۱۳	گاویزه	۱	۱	۱			۳	۲	۱	۱	۱	۲	۲	۲	۲
۱۴	گوگتاش	۳	۲	۱			۳	۲	۱	۱	۱	۲	۲	۲	۲
۱۵	آقبلاغ چنگ الماس	۱	۲	۱			۳	۲	۱	۱	۱	۲	۲	۲	۲
۱۶	چشمه آدینه	۳	۳	۱			۱	۲	۱	۲	۲	۱	۲	۲	۲
۱۷	زینل	۳	۱	۱			۲	۲	۱	۱	۱	۲	۲	۲	۲
۱۸	ینگه کند	۱	۱	۱			۳	۲	۱	۱	۱	۲	۲	۲	۲
۱۹	سد تلوار	۳	۱	۱			۳	۲	۱	۱	۱	۲	۲	۲	۲
	دهستان خسرو آباد		۱۱	۲۰	۰	۰	۰	۲	۲	۲۰	۰	۱۵	۰	۰	۱
۱	اشرف آباد قوج	۱	۲	۱			۳	۲	۱	۱	۱	۲	۲	۲	۲
۲	امین آباد	۱	۲	۱			۳	۲	۱	۱	۱	۲	۲	۲	۲
۳	بودلا	۳	۲	۱			۳	۲	۱	۱	۱	۲	۲	۲	۲
۴	چشمه خلیل	۱	۲	۱			۳	۲	۱	۱	۱	۲	۲	۲	۲
۵	چشمه رویاه	۱	۲	۱			۳	۲	۱	۱	۱	۲	۲	۲	۲
۶	چشمه قلی	۱	۱	۱			۳	۲	۱	۱	۱	۲	۲	۲	۲
۷	حاجی آباد	۱	۳	۱			۳	۲	۱	۱	۱	۲	۲	۲	۲
۸	خزردین	۱	۱	۱			۳	۲	۱	۱	۱	۲	۲	۲	۲
۹	خسرو آباد	۱	۱	۱			۳	۲	۱	۱	۱	۲	۲	۲	۲
۱۰	دوسر	۱	۲	۱			۳	۲	۱	۱	۱	۲	۲	۲	۲
۱۱	زرین آباد	۱	۱	۱			۳	۲	۱	۱	۱	۲	۲	۲	۲
۱۲	زرین خوب	۳	۱	۱			۳	۲	۱	۱	۱	۲	۲	۲	۲
۱۳	شهرک سفلی	۳	۲	۱			۳	۲	۱	۱	۱	۲	۲	۲	۲
۱۴	صادق آباد	۱	۱	۱			۳	۲	۱	۱	۱	۲	۲	۲	۲
۱۵	قدیم خان	۱	۱	۱			۳	۲	۱	۱	۱	۲	۲	۲	۲
۱۶	قرخلر	۱	۱	۱			۳	۲	۱	۱	۱	۲	۲	۲	۲
۱۷	گاودانه زار	۱	۱	۱			۳	۲	۱	۱	۱	۲	۲	۲	۲

شهرستان : بیجار بخش : چنگ الماس

ردیف	نام آبادی	آموزشی، فرهنگی و ورزشی															
		مدرسه راهنمایی دخترانه دارد؟	مدرسه راهنمایی مختلط دارد؟	مدرسه شبانه روزی پسرانه دارد؟	مدرسه شبانه روزی دخترانه دارد؟	دبیرستان نظری پسرانه دارد؟	دبیرستان نظری دخترانه دارد؟	دبیرستان کاردانش پسرانه دارد؟	دبیرستان کاردانش دخترانه دارد؟	دبیرستان کاردانش پسرانه دارد؟	دبیرستان کاردانش دخترانه دارد؟	هنرستان فنی و حرفه ای دخترانه دارد؟	هنرستان فنی و حرفه ای پسرانه دارد؟	بوستان روستایی دارد؟	کتابخانه عمومی دارد؟	زمین ورزشی دارد؟	سالن ورزشی دارد؟
	دهستان پیرناج	۱	۲	۱	۱	۱	۱	۱	۱	۱	۱	۱	۱	۱	۲	۱	۶
۱	پیرناج	۱	۲	۱	۱	۱	۱	۱	۱	۱	۱	۱	۱	۱	۲	۱	۱
۲	جعفر آباد	۲	۲	۲	۲	۲	۲	۲	۲	۲	۲	۲	۲	۲	۲	۲	۲
۳	حسن نیمور علیا	۲	۲	۲	۲	۲	۲	۲	۲	۲	۲	۲	۲	۲	۲	۱	۱
۴	فتح آباد	۲	۲	۲	۲	۲	۲	۲	۲	۲	۲	۲	۲	۲	۲	۱	۱
۵	همایون	۲	۲	۲	۲	۲	۲	۲	۲	۲	۲	۲	۲	۲	۱	۱	۱
۶	حاجی آباد	۰	۰	۰	۰	۰	۰	۰	۰	۰	۰	۰	۰	۰	۰	۰	۰
۷	خدایی	۰	۰	۰	۰	۰	۰	۰	۰	۰	۰	۰	۰	۰	۰	۰	۰
۸	شاه گدار سفلی	۲	۲	۲	۲	۲	۲	۲	۲	۲	۲	۲	۲	۲	۲	۱	۱
۹	شیرین سو	۰	۰	۰	۰	۰	۰	۰	۰	۰	۰	۰	۰	۰	۰	۰	۰
۱۰	قزاقره	۲	۱	۲	۲	۲	۲	۲	۲	۲	۲	۲	۲	۲	۲	۱	۱
۱۱	کاکاعباس	۲	۲	۲	۲	۲	۲	۲	۲	۲	۲	۲	۲	۲	۲	۱	۱
۱۲	کچه گنبد	۲	۲	۲	۲	۲	۲	۲	۲	۲	۲	۲	۲	۲	۲	۱	۱
۱۳	گاویازه	۲	۲	۲	۲	۲	۲	۲	۲	۲	۲	۲	۲	۲	۲	۱	۱
۱۴	گوگتاش	۲	۲	۲	۲	۲	۲	۲	۲	۲	۲	۲	۲	۲	۲	۱	۱
۱۵	آقبلاغ چنگ الماس	۲	۲	۲	۲	۲	۲	۲	۲	۲	۲	۲	۲	۲	۲	۱	۱
۱۶	چشمه آدینه	۲	۲	۲	۲	۲	۲	۲	۲	۲	۲	۲	۲	۲	۱	۱	۱
۱۷	زینل	۲	۱	۲	۲	۲	۲	۲	۲	۲	۲	۲	۲	۲	۲	۱	۱
۱۸	ینگی کند	۲	۲	۲	۲	۲	۲	۲	۲	۲	۲	۲	۲	۲	۲	۱	۱
۱۹	سد تلوار	۲	۲	۲	۲	۲	۲	۲	۲	۲	۲	۲	۲	۲	۲	۲	۲
	دهستان خسروآباد	۰	۱	۰	۰	۰	۰	۰	۰	۰	۰	۰	۰	۰	۱	۱۴	۰
۱	اشرف آباد قوج	۲	۲	۲	۲	۲	۲	۲	۲	۲	۲	۲	۲	۲	۲	۱	۱
۲	امین آباد	۲	۲	۲	۲	۲	۲	۲	۲	۲	۲	۲	۲	۲	۲	۲	۲
۳	بودلا	۲	۲	۲	۲	۲	۲	۲	۲	۲	۲	۲	۲	۲	۲	۱	۱
۴	چشمه خلیل	۲	۲	۲	۲	۲	۲	۲	۲	۲	۲	۲	۲	۲	۲	۱	۱
۵	چشمه رویاه	۲	۲	۲	۲	۲	۲	۲	۲	۲	۲	۲	۲	۲	۲	۱	۱
۶	چشمه قلی	۲	۲	۲	۲	۲	۲	۲	۲	۲	۲	۲	۲	۲	۲	۱	۱
۷	حاجی آباد	۲	۲	۲	۲	۲	۲	۲	۲	۲	۲	۲	۲	۲	۲	۱	۱
۸	خزردین	۲	۲	۲	۲	۲	۲	۲	۲	۲	۲	۲	۲	۲	۱	۱	۱
۹	خسرو آباد	۲	۲	۲	۲	۲	۲	۲	۲	۲	۲	۲	۲	۲	۱	۱	۱
۱۰	دوسر	۲	۲	۲	۲	۲	۲	۲	۲	۲	۲	۲	۲	۲	۲	۱	۱
۱۱	زرین آباد	۲	۲	۲	۲	۲	۲	۲	۲	۲	۲	۲	۲	۲	۲	۱	۱
۱۲	زرین جوب	۲	۲	۲	۲	۲	۲	۲	۲	۲	۲	۲	۲	۲	۲	۱	۱
۱۳	شهرک سفلی	۲	۲	۲	۲	۲	۲	۲	۲	۲	۲	۲	۲	۲	۲	۱	۱
۱۴	صادق آباد	۲	۲	۲	۲	۲	۲	۲	۲	۲	۲	۲	۲	۲	۲	۱	۱
۱۵	قدیم خان	۲	۲	۲	۲	۲	۲	۲	۲	۲	۲	۲	۲	۲	۱	۱	۱
۱۶	قرخلر	۲	۲	۲	۲	۲	۲	۲	۲	۲	۲	۲	۲	۲	۱	۱	۱
۱۷	گاودانه زار	۲	۲	۲	۲	۲	۲	۲	۲	۲	۲	۲	۲	۲	۱	۱	۱

شهرستان: بیجار بخش: چنگ الماس

ردیف	نام آبادی	مذهبی		سیاسی و اداری													برق، گاز و آب				بهداشتی و درمانی			
		امام جماعت راتب دارد؟	خانه عالم دارد؟	شورای اسلامی روستا دارد؟	دهیاری دارد؟	پاسگاه نیروی انتظامی دارد؟	مرکز خدمات جهاد کشاورزی دارد؟	مروج کشاورزی دارد؟	شورای حل اختلاف دارد؟	شرکت تعاونی روستایی دارد؟	برق شبکه سراسری دارد؟	موتور برق نیژنی دارد؟	انرژی نو دارد؟	گاز لوله کشی دارد؟	آب لوله کشی دارد؟	سامانه تصفیه آب دارد؟	حمام عمومی دارد؟	مرکز بهداشتی درمانی دارد؟	داروخانه دارد؟	خانه بهداشت دارد؟				
	دهستان پیرنجان	۱	۱	۱۱	۴	۱	۱	۱	۱	۱	۱	۱	۱	۱	۱	۱	۱	۱	۱	۳	۰	۱	۱	۶
۱	پیرنجان	۲	۲	۱	۱	۱	۱	۱	۱	۱	۱	۱	۱	۱	۱	۱	۱	۱	۱	۱	۲	۱	۱	۲
۲	جعفر آباد	۲	۲	۱	۲	۲	۲	۲	۲	۱	۲	۲	۲	۲	۲	۲	۲	۲	۲	۲	۲	۳	۱	۲
۳	حسن نیمور علیا	۲	۲	۱	۲	۲	۲	۲	۲	۱	۲	۲	۲	۲	۲	۲	۲	۲	۲	۱	۲	۱	۱	۲
۴	فتح آباد	۲	۲	۲	۲	۲	۲	۲	۲	۲	۲	۲	۲	۲	۲	۲	۲	۲	۲	۲	۲	۱	۲	۲
۵	همایون	۲	۲	۱	۱	۲	۲	۲	۲	۱	۲	۲	۲	۲	۲	۲	۲	۲	۲	۲	۲	۱	۲	۲
۶	حاجی آباد	۰	۰	۰	۰	۰	۰	۰	۰	۰	۰	۰	۰	۰	۰	۰	۰	۰	۰	۰	۰	۰	۰	۰
۷	خدایی	۰	۰	۰	۰	۰	۰	۰	۰	۰	۰	۰	۰	۰	۰	۰	۰	۰	۰	۰	۰	۰	۰	۰
۸	شاه گدار سفلی	۲	۲	۲	۲	۲	۲	۲	۲	۱	۲	۲	۲	۲	۲	۲	۲	۲	۲	۲	۲	۱	۲	۲
۹	شیرین سو	۰	۰	۰	۰	۰	۰	۰	۰	۰	۰	۰	۰	۰	۰	۰	۰	۰	۰	۰	۰	۰	۰	۰
۱۰	فزانقره	۲	۲	۱	۱	۲	۲	۲	۲	۱	۲	۲	۲	۲	۲	۲	۲	۲	۲	۲	۲	۱	۲	۲
۱۱	کاکاعباس	۲	۲	۱	۲	۲	۲	۲	۲	۱	۲	۲	۲	۲	۲	۲	۲	۲	۲	۲	۲	۱	۲	۲
۱۲	کچه گنبد	۲	۲	۲	۲	۲	۲	۲	۲	۱	۲	۲	۲	۲	۲	۲	۲	۲	۲	۲	۲	۱	۲	۲
۱۳	گاویازه	۲	۲	۲	۲	۲	۲	۲	۲	۱	۲	۲	۲	۲	۲	۲	۲	۲	۲	۲	۲	۱	۲	۲
۱۴	گوگتاش	۲	۲	۲	۲	۲	۲	۲	۲	۱	۲	۲	۲	۲	۲	۲	۲	۲	۲	۲	۲	۱	۲	۲
۱۵	آقبلاغ چنگ الماس	۲	۲	۲	۲	۲	۲	۲	۲	۱	۲	۲	۲	۲	۲	۲	۲	۲	۲	۲	۲	۱	۲	۲
۱۶	چشمه آدینه	۲	۲	۱	۲	۲	۲	۲	۲	۱	۲	۲	۲	۲	۲	۲	۲	۲	۲	۲	۲	۱	۲	۲
۱۷	زینل	۱	۱	۱	۲	۲	۲	۲	۲	۱	۲	۲	۲	۲	۲	۲	۲	۲	۲	۲	۲	۱	۲	۲
۱۸	ینگی کند	۲	۲	۱	۲	۲	۲	۲	۲	۱	۲	۲	۲	۲	۲	۲	۲	۲	۲	۲	۲	۱	۲	۲
۱۹	سد تلوار	۲	۲	۲	۲	۲	۲	۲	۲	۱	۲	۲	۲	۲	۲	۲	۲	۲	۲	۲	۲	۱	۲	۲
	دهستان خسرو آباد	۰	۰	۸	۳	۱	۱	۱	۱	۲۰	۰	۲	۱۹	۱	۲	۰	۲	۲	۲	۲	۲	۱	۲	۸
۱	اشرف آباد قوج	۲	۲	۱	۲	۲	۲	۲	۲	۱	۲	۲	۲	۲	۲	۲	۲	۲	۲	۲	۲	۱	۲	۲
۲	امین آباد	۲	۲	۲	۲	۲	۲	۲	۲	۱	۲	۲	۲	۲	۲	۲	۲	۲	۲	۲	۲	۱	۲	۲
۳	بودلا	۲	۲	۲	۲	۲	۲	۲	۲	۱	۲	۲	۲	۲	۲	۲	۲	۲	۲	۲	۲	۱	۲	۲
۴	چشمه خلیل	۲	۲	۲	۲	۲	۲	۲	۲	۱	۲	۲	۲	۲	۲	۲	۲	۲	۲	۲	۲	۱	۲	۲
۵	چشمه روباه	۲	۲	۲	۲	۲	۲	۲	۲	۱	۲	۲	۲	۲	۲	۲	۲	۲	۲	۲	۲	۱	۲	۲
۶	چشمه قللی	۲	۲	۲	۲	۲	۲	۲	۲	۱	۲	۲	۲	۲	۲	۲	۲	۲	۲	۲	۲	۱	۲	۲
۷	حاجی آباد	۲	۲	۲	۲	۲	۲	۲	۲	۱	۲	۲	۲	۲	۲	۲	۲	۲	۲	۲	۲	۱	۲	۲
۸	خزردین	۲	۲	۲	۲	۲	۲	۲	۲	۱	۲	۲	۲	۲	۲	۲	۲	۲	۲	۲	۲	۱	۲	۲
۹	خسرو آباد	۲	۲	۱	۲	۲	۲	۲	۲	۱	۲	۲	۲	۲	۲	۲	۲	۲	۲	۲	۲	۱	۲	۲
۱۰	دوسر	۲	۲	۲	۲	۲	۲	۲	۲	۱	۲	۲	۲	۲	۲	۲	۲	۲	۲	۲	۲	۱	۲	۲
۱۱	زرین آباد	۲	۲	۱	۲	۲	۲	۲	۲	۱	۲	۲	۲	۲	۲	۲	۲	۲	۲	۲	۲	۱	۲	۲
۱۲	زرین جوب	۲	۲	۲	۲	۲	۲	۲	۲	۱	۲	۲	۲	۲	۲	۲	۲	۲	۲	۲	۲	۱	۲	۲
۱۳	شهرک سفلی	۲	۲	۲	۲	۲	۲	۲	۲	۱	۲	۲	۲	۲	۲	۲	۲	۲	۲	۲	۲	۱	۲	۲
۱۴	صادق آباد	۲	۲	۲	۲	۲	۲	۲	۲	۱	۲	۲	۲	۲	۲	۲	۲	۲	۲	۲	۲	۱	۲	۲
۱۵	قدیم خان	۲	۲	۱	۲	۲	۲	۲	۲	۱	۲	۲	۲	۲	۲	۲	۲	۲	۲	۲	۲	۱	۲	۲
۱۶	قرخلر	۲	۲	۱	۲	۲	۲	۲	۲	۱	۲	۲	۲	۲	۲	۲	۲	۲	۲	۲	۲	۱	۲	۲
۱۷	گاودانه زار	۲	۲	۲	۲	۲	۲	۲	۲	۱	۲	۲	۲	۲	۲	۲	۲	۲	۲	۲	۲	۱	۲	۲

ردیف	نام آبادی	بهداشتی و درمانی																بازرگانی و خدمات			
		پایگاه بهداشت روستایی دارد؟	مرکز تسهیلات زایمان دارد؟	پزشک خانواده دارد؟	پزشک دارد؟	دندانپزشک با بهداشت کار دهان و دندان دارد؟	دندانپزشک تجربی یا دندانساز دارد؟	بهدار یا مامای روستایی دارد؟	بهورز دارد؟	دامپزشک دارد؟	تکنسین دامپزشکی دارد؟	آزمایشگاه و رادیولوژی دارد؟	غسالخانه دارد؟	سامانه جمع آوری زباله دارد؟	پایگاه آتش‌نشانی دارد؟	نمایندگی پخش نفت سفید دارد؟	نمایندگی پخش سیلندر گاز دارد؟	فروشگاه تعاونی دارد؟	بقالی دارد؟		
	دهستان پیرناج	۰	۰	۰	۰	۰	۰	۰	۰	۰	۰	۰	۰	۰	۰	۰	۰	۰	۰		
۱	پیرناج	۲	۲	۲	۲	۲	۲	۲	۲	۲	۲	۲	۲	۲	۲	۲	۲	۲	۱		
۲	جعفر آباد	۲	۲	۲	۲	۲	۲	۲	۲	۲	۲	۲	۲	۲	۲	۲	۲	۲	۲		
۳	حسن تیمور علیا	۲	۲	۲	۲	۲	۲	۲	۲	۲	۲	۲	۲	۲	۲	۲	۲	۲	۱		
۴	فتح آباد	۲	۲	۲	۲	۲	۲	۲	۲	۲	۲	۲	۲	۲	۲	۲	۲	۲	۲		
۵	همایون	۲	۲	۲	۲	۲	۲	۲	۲	۲	۲	۲	۲	۲	۲	۲	۲	۲	۱		
۶	حاجی آباد	۰	۰	۰	۰	۰	۰	۰	۰	۰	۰	۰	۰	۰	۰	۰	۰	۰	۰		
۷	خدایی	۰	۰	۰	۰	۰	۰	۰	۰	۰	۰	۰	۰	۰	۰	۰	۰	۰	۰		
۸	شاه گدار سفلی	۲	۲	۲	۲	۲	۲	۲	۲	۲	۲	۲	۲	۲	۲	۲	۲	۲	۱		
۹	شیرین سو	۰	۰	۰	۰	۰	۰	۰	۰	۰	۰	۰	۰	۰	۰	۰	۰	۰	۰		
۱۰	قرانقره	۲	۲	۲	۲	۲	۲	۲	۲	۲	۲	۲	۲	۲	۲	۲	۲	۲	۱		
۱۱	کاکاعباس	۲	۲	۲	۲	۲	۲	۲	۲	۲	۲	۲	۲	۲	۲	۲	۲	۲	۱		
۱۲	کچه کنبد	۲	۲	۲	۲	۲	۲	۲	۲	۲	۲	۲	۲	۲	۲	۲	۲	۲	۲		
۱۳	گاوبازه	۲	۲	۲	۲	۲	۲	۲	۲	۲	۲	۲	۲	۲	۲	۲	۲	۲	۱		
۱۴	موجکاش	۲	۲	۲	۲	۲	۲	۲	۲	۲	۲	۲	۲	۲	۲	۲	۲	۲	۱		
۱۵	آقباغ چنگ الماس	۲	۲	۲	۲	۲	۲	۲	۲	۲	۲	۲	۲	۲	۲	۲	۲	۲	۲		
۱۶	چشمه آدینه	۲	۲	۲	۲	۲	۲	۲	۲	۲	۲	۲	۲	۲	۲	۲	۲	۲	۱		
۱۷	زینل	۲	۲	۲	۲	۲	۲	۲	۲	۲	۲	۲	۲	۲	۲	۲	۲	۲	۱		
۱۸	ینگی کند	۲	۲	۲	۲	۲	۲	۲	۲	۲	۲	۲	۲	۲	۲	۲	۲	۲	۲		
۱۹	سد تلوار	۲	۲	۲	۲	۲	۲	۲	۲	۲	۲	۲	۲	۲	۲	۲	۲	۲	۲		
	دهستان خسروآباد	۰	۰	۰	۱	۲	۰	۰	۰	۰	۰	۰	۰	۰	۰	۰	۰	۰	۸		
۱	اشرف آباد قوج	۲	۲	۲	۲	۲	۲	۲	۲	۲	۲	۲	۲	۲	۲	۲	۲	۲	۲		
۲	امین آباد	۲	۲	۲	۲	۲	۲	۲	۲	۲	۲	۲	۲	۲	۲	۲	۲	۲	۲		
۳	بودلا	۲	۲	۲	۲	۲	۲	۲	۲	۲	۲	۲	۲	۲	۲	۲	۲	۲	۱		
۴	چشمه خلیل	۲	۲	۲	۲	۲	۲	۲	۲	۲	۲	۲	۲	۲	۲	۲	۲	۲	۲		
۵	چشمه روباه	۲	۲	۲	۲	۲	۲	۲	۲	۲	۲	۲	۲	۲	۲	۲	۲	۲	۱		
۶	چشمه قلی	۲	۲	۲	۲	۲	۲	۲	۲	۲	۲	۲	۲	۲	۲	۲	۲	۲	۲		
۷	حاجی آباد	۲	۲	۲	۲	۲	۲	۲	۲	۲	۲	۲	۲	۲	۲	۲	۲	۲	۲		
۸	خزردین	۲	۲	۲	۲	۲	۲	۲	۲	۲	۲	۲	۲	۲	۲	۲	۲	۲	۲		
۹	خسرو آباد	۲	۲	۲	۲	۲	۲	۲	۲	۲	۲	۲	۲	۲	۲	۲	۲	۲	۱		
۱۰	دوسر	۲	۲	۲	۲	۲	۲	۲	۲	۲	۲	۲	۲	۲	۲	۲	۲	۲	۲		
۱۱	زرین آباد	۲	۲	۲	۲	۲	۲	۲	۲	۲	۲	۲	۲	۲	۲	۲	۲	۲	۱		
۱۲	زرین جوب	۲	۲	۲	۲	۲	۲	۲	۲	۲	۲	۲	۲	۲	۲	۲	۲	۲	۲		
۱۳	شهرک سفلی	۲	۲	۲	۲	۲	۲	۲	۲	۲	۲	۲	۲	۲	۲	۲	۲	۲	۲		
۱۴	صادق آباد	۲	۲	۲	۲	۲	۲	۲	۲	۲	۲	۲	۲	۲	۲	۲	۲	۲	۲		
۱۵	قدیم خان	۲	۲	۲	۲	۲	۲	۲	۲	۲	۲	۲	۲	۲	۲	۲	۲	۲	۲		
۱۶	قرخلر	۲	۲	۲	۲	۲	۲	۲	۲	۲	۲	۲	۲	۲	۲	۲	۲	۲	۲		
۱۷	گاودانه زار	۲	۲	۲	۲	۲	۲	۲	۲	۲	۲	۲	۲	۲	۲	۲	۲	۲	۱		

ردیف	نام آبادی	بازرگانی و خدمات											مخابرات و ارتباطات			
		نانوایی دارد؟	گوشت فروشی دارد؟	قهوهمخانه دارد؟	باتک دارد؟	تعمیرگاه ماشین آلات کشاورزی دارد؟	تعمیرگاه ماشین آلات غیر	جایگاه سوخت دارد؟	صندوق پست دارد؟	دفتر پست دارد؟	دفتر مخابرات دارد؟	دفتر فناوری اطلاعات و ارتباطات دارد؟	دسترس به عمومی به اینترنت دارد؟	دسترس به روزنامه و مجله دارد؟	دسترس به وسیله نقلیه عمومی دارد؟	دسترس به ایستگاه راه آهن دارد؟
	دهستان پیرناج	۸	۱	۰	۱	۱	۰	۴	۳	۳	۱	۱	۰	۱۰	۰	
۱	پیرناج	۱	۱	۲	۱	۱	۲	۱	۲	۲	۲	۲	۲	۱	۲	
۲	جعفر آباد	۲	۲	۲	۲	۲	۲	۲	۲	۲	۲	۲	۲	۲	۲	
۳	حسن نیمور علیا	۱	۲	۲	۲	۱	۱	۱	۲	۲	۲	۲	۲	۱	۲	
۴	فتح آباد	۲	۲	۲	۲	۲	۲	۲	۲	۲	۲	۲	۲	۱	۲	
۵	همایون	۱	۲	۲	۲	۲	۲	۲	۲	۲	۲	۲	۲	۱	۲	
۶	حاجی آباد	۰	۰	۰	۰	۰	۰	۰	۰	۰	۰	۰	۰	۰	۰	
۷	خدایی	۰	۰	۰	۰	۰	۰	۰	۰	۰	۰	۰	۰	۰	۰	
۸	شاه گدار سفلی	۲	۲	۲	۲	۱	۲	۲	۲	۲	۲	۲	۲	۲	۲	
۹	شیرین سو	۰	۰	۰	۰	۰	۰	۰	۰	۰	۰	۰	۰	۰	۰	
۱۰	قزاقره	۱	۲	۲	۲	۱	۱	۱	۲	۲	۲	۲	۲	۲	۲	
۱۱	کاکاعباس	۱	۲	۲	۲	۲	۲	۲	۲	۲	۲	۲	۲	۱	۲	
۱۲	کچه گنبد	۲	۲	۲	۲	۲	۲	۲	۲	۲	۲	۲	۲	۲	۲	
۱۳	گاویازه	۱	۲	۲	۲	۲	۲	۲	۲	۲	۲	۲	۲	۱	۲	
۱۴	گوگتاش	۲	۲	۲	۲	۲	۲	۲	۲	۲	۲	۲	۲	۲	۲	
۱۵	آقبلاغ چنگ الماس	۲	۲	۲	۲	۱	۲	۲	۲	۲	۲	۲	۲	۲	۲	
۱۶	چشمه آدینه	۱	۲	۲	۲	۲	۲	۲	۲	۲	۲	۲	۲	۱	۲	
۱۷	زینل	۱	۲	۲	۲	۲	۲	۲	۲	۱	۲	۲	۲	۱	۲	
۱۸	ینگه کند	۲	۲	۲	۲	۲	۲	۲	۲	۲	۲	۲	۲	۲	۲	
۱۹	سد تلوار	۲	۲	۲	۲	۲	۲	۲	۲	۲	۲	۲	۲	۱	۲	
	دهستان خسرو آباد	۵	۳	۰	۱	۰	۰	۲	۲	۰	۰	۰	۰	۸	۰	
۱	اشرف آباد قوج	۲	۲	۲	۲	۲	۲	۲	۲	۲	۲	۲	۲	۲	۲	
۲	امین آباد	۲	۲	۲	۲	۲	۲	۲	۲	۲	۲	۲	۲	۲	۲	
۳	بودلا	۲	۲	۲	۲	۲	۲	۲	۲	۲	۲	۲	۲	۲	۲	
۴	چشمه خلیل	۲	۲	۲	۲	۲	۲	۲	۲	۲	۲	۲	۲	۲	۲	
۵	چشمه رویاه	۲	۲	۲	۲	۱	۲	۲	۲	۲	۲	۲	۲	۲	۲	
۶	چشمه قلی	۲	۲	۲	۲	۲	۲	۲	۲	۲	۲	۲	۲	۲	۲	
۷	حاجی آباد	۲	۲	۲	۲	۲	۲	۲	۲	۲	۲	۲	۲	۲	۲	
۸	خزردین	۲	۲	۲	۲	۲	۲	۲	۲	۲	۲	۲	۲	۱	۲	
۹	خسرو آباد	۱	۲	۲	۱	۱	۱	۱	۲	۲	۲	۱	۲	۱	۲	
۱۰	دوسر	۲	۲	۲	۲	۲	۲	۲	۲	۲	۲	۲	۲	۲	۲	
۱۱	زرین آباد	۲	۲	۲	۲	۲	۲	۲	۲	۲	۲	۲	۲	۲	۲	
۱۲	زرین خوب	۲	۲	۲	۲	۱	۲	۲	۲	۲	۲	۲	۲	۲	۲	
۱۳	شهرک سفلی	۲	۲	۲	۲	۲	۲	۲	۲	۲	۲	۲	۲	۲	۲	
۱۴	صادق آباد	۲	۲	۲	۲	۲	۲	۲	۲	۲	۲	۲	۲	۱	۲	
۱۵	قدیم خان	۱	۲	۲	۲	۲	۲	۲	۲	۲	۲	۲	۲	۱	۲	
۱۶	قرخلر	۱	۱	۲	۲	۲	۲	۲	۲	۲	۲	۲	۱	۱	۲	
۱۷	گاودانه زار	۲	۲	۲	۲	۱	۲	۲	۲	۲	۲	۲	۲	۱	۲	

ردیف	نام آبادی	تعداد خانوار	تعداد واحد مسکونی	جمعیت			گروه های عمده سنی					جمعیت ۶ ساله و بیشتر		
				کل	مرد	زن	مرد ۱۴-۱۵ ساله	مرد ۱۵-۶۴ ساله	زن ۱۴-۱۵ ساله	زن ۱۵-۶۴ ساله	زن ۶۵ ساله و بیشتر	مرد	زن	کل
۱۸	محمد آباد نیل	۵۷	۵۷	۲۰۹	۱۰۵	۱۰۴	۲۱	۷۶	۸	۲۶	۴	۱۰۰	۹۴	۱۹۴
۱۹	چشمه منتش	۲۷۵	۲۳۹	۹۳۶	۴۳۱	۵۰۵	۹۹	۳۰۲	۳۰	۱۱۶	۲۷	۳۹۵	۴۶۴	۸۵۹
۲۰	خودلان	۷۹	۷۷	۳۲۶	۱۶۰	۱۶۶	۲۹	۱۲۲	۹	۴۲	۸	۱۵۴	۱۵۲	۳۰۶
	بخش کرانی	۲۴۶۶	۲۲۹۹	۹۸۳۱	۴۸۶۴	۴۹۶۷	۱۱۴۱	۳۲۷۳	۴۵۰	۱۰۰۸	۴۰۷	۳۵۵۲	۴۵۳۴	۸۹۲۰
	دهستان طغامین	۷۹۷	۷۰۸	۳۳۰۳	۱۶۳۶	۱۶۶۷	۴۰۴	۱۱۰۰	۱۳۲	۳۳۱	۱۲۷	۱۴۷۰	۱۵۲۰	۲۹۹۰
۱	آغباغ طغامین	۱۱۴	۱۰۱	۴۵۵	۲۵۲	۲۰۳	۷۸	۱۵۳	۲۱	۴۵	۲۲	۲۳۳	۱۷۸	۴۱۱
۲	آغکند	۳۶	۳۲	۱۴۹	۷۷	۷۲	۱۷	۵۱	۹	۱۳	۷	۶۹	۶۷	۱۳۶
۳	بستاندره	۳۶	۳۳	۱۹۴	۸۰	۱۱۴	۱۸	۶۰	۲	۳۰	۸	۷۲	۱۰۰	۱۷۲
۴	چناق	۷۰	۴۸	۲۷۸	۱۳۷	۱۴۱	۳۵	۹۶	۶	۲۶	۸	۱۲۰	۱۳۰	۲۵۰
۵	خان کندی	۲۳	۲۳	۹۱	۴۶	۴۵	۳	۴۰	۳	۳	۴	۴۵	۴۴	۸۹
۶	سلطان آباد چناق	۱۷	۱۴	۸۳	۳۳	۵۰	۷	۲۳	۳	۹	۲	۳۰	۴۷	۷۷
۷	شرف کندی	۷۶	۶۶	۲۸۰	۱۴۳	۱۳۷	۴۴	۸۵	۱۴	۲۵	۱۱	۱۲۰	۱۲۵	۲۴۵
۸	قرلجه	۵۲	۳۸	۱۹۶	۹۶	۱۰۰	۲۶	۶۲	۸	۲۳	۴	۸۱	۹۰	۱۷۱
۹	قورت دره	۲۴	۲۴	۱۱۷	۵۷	۶۰	۲۳	۳۳	۱	۱۷	۳	۵۱	۵۵	۱۰۶
۱۰	فینرجه	۱۳	۱۱	۴۴	۱۹	۲۵	۳	۱۱	۵	۶	۲	۱۷	۲۲	۳۹
۱۱	کله زان	۲۲	۲۰	۸۲	۳۹	۴۳	۸	۲۹	۲	۹	۳	۳۵	۳۷	۷۲
۱۲	گل نپه طغامین	۵۹	۴۷	۱۹۸	۹۵	۱۰۳	۲۲	۵۷	۱۶	۱۹	۱۱	۸۵	۹۴	۱۷۹
۱۳	اوج گنبدخان	۶۸	۶۱	۲۸۳	۱۴۲	۱۴۱	۲۵	۱۰۰	۱۷	۱۹	۱۵	۱۳۳	۱۳۱	۲۶۴
۱۴	اوج گنبدسلطان	۲۶	۲۴	۱۰۶	۵۷	۴۹	۱۶	۳۴	۷	۹	۴	۳۶	۴۳	۹۸
۱۵	سراب	۶۵	۶۱	۳۱۱	۱۵۲	۱۵۹	۳۸	۱۰۶	۸	۳۱	۹	۱۱۹	۱۴۶	۲۷۹
۱۶	سیوری	۳۶	۳۵	۱۶۵	۷۳	۹۲	۱۶	۵۳	۴	۲۶	۷	۶۴	۸۶	۱۵۰
۱۷	گورگوره	۶۰	۵۱	۲۷۱	۱۳۸	۱۳۳	۲۵	۱۰۷	۶	۲۱	۷	۱۲۷	۱۲۵	۲۵۲
	دهستان کرانی	۱۰۹۶	۱۰۴۲	۴۴۶۳	۲۲۰۹	۲۲۵۴	۵۲۷	۱۴۹۲	۱۹۰	۴۸۹	۱۸۳	۱۹۸۴	۲۰۵۰	۴۰۳۴
۱	آغ یازی	۱۳	۱۳	۶۰	۳۱	۲۹	۹	۱۷	۵	۷	۵	۲۶	۲۷	۵۳
۲	احمد آباد	۳۱	۲۷	۱۱۲	۵۹	۵۳	۱۳	۳۹	۷	۸	۳	۵۶	۴۷	۱۰۳
۳	قمچقای	۶۸	۶۷	۲۷۴	۱۲۸	۱۴۶	۳۱	۹۰	۷	۳۴	۱۱	۱۱۴	۱۳۱	۲۴۵
۴	آزاد ویس سفلی	۷	۷	۲۷	۱۹	۸	۱	۱۷	۱	۰	۰	۱۹	۸	۲۷
۵	آزاد ویس علیا	۵۴	۵۴	۲۶۷	۱۳۸	۱۲۹	۳۱	۹۶	۱۱	۲۹	۱۲	۱۲۷	۱۱۸	۲۴۵
۶	الپهوت	۶۱	۶۱	۲۲۸	۱۰۶	۱۲۲	۲۵	۷۴	۷	۳۲	۸	۱۰۰	۱۰۸	۲۰۸
۷	امیراصلان	۲۶	۲۵	۱۱۳	۵۷	۵۶	۱۴	۴۰	۳	۱۳	۵	۵۶	۵۲	۱۰۸
۸	باباخان	۱۵	۱۵	۷۳	۳۷	۳۶	۹	۲۶	۲	۱۰	۱	۳۳	۳۱	۶۴
۹	چالاب	۷۵	۶۶	۳۰۵	۱۵۵	۱۵۰	۳۱	۱۰۳	۲۱	۲۵	۱۰	۱۳۷	۱۳۸	۲۷۵
۱۰	خلیفه قشلاق	۰	۰	۰	۰	۰	۰	۰	۰	۰	۰	۰	۰	۰
۱۱	داداش کندی	۶۲	۶۰	۲۴۷	۱۲۳	۱۲۴	۲۹	۸۷	۷	۲۰	۸	۱۰۴	۱۱۶	۲۲۰
۱۲	رستم کندی	۱۴	۱۳	۶۳	۳۲	۳۱	۹	۲۱	۲	۱۱	۰	۲۸	۲۹	۵۷
۱۳	سلطان آباد قزل نپه	۴۹	۴۹	۲۱۷	۱۱۵	۱۰۲	۳۱	۷۶	۸	۲۲	۱۱	۹۹	۸۹	۱۸۸
۱۴	سیف علی کندی	۴۸	۴۴	۱۹۰	۹۴	۹۶	۱۷	۶۰	۱۷	۲۵	۱۱	۸۷	۸۶	۱۷۳
۱۵	اسلام آباد	۱۸۸	۱۶۷	۷۴۳	۳۵۵	۳۸۸	۱۱۵	۲۱۳	۲۷	۹۶	۳۵	۳۱۳	۳۴۹	۶۶۲

ردیف	نام آبادی	باسواد			محصل			جمعیت ۱۰ ساله و بیشتر			شاغل			بیکار		
		مرد	زن	کل	مرد	زن	کل	مرد	زن	کل	مرد	زن	کل	مرد	زن	کل
۱۸	محمد آباد نیل	۷۷	۵۴	۱۳۱	۲۰	۸	۲۸	۹۰	۸۹	۱۷۹	۶۶	۲	۶۸	۱۰	۰	۱۰
۱۹	چشمه منتش	۳۰۰	۲۶۰	۵۶۰	۶۶	۷۳	۱۳۹	۳۶۵	۴۳۱	۷۹۶	۳۰۹	۲۲	۳۳۱	۹	۰	۹
۲۰	خودلان	۱۱۵	۸۸	۲۰۳	۲۵	۲۳	۴۸	۱۴۳	۱۴۰	۲۸۳	۱۱۲	۵	۱۱۷	۸	۱	۷
	بخش کرانی	۳۲۲۸	۲۶۸۶	۵۹۱۴	۸۹۱	۵۳۴	۱۴۲۵	۴۱۳۰	۴۲۶۸	۸۳۹۸	۳۰۹۶	۲۲۵	۳۳۲۱	۱۹۹	۱۹	۱۸۰
	دهستان طغامین	۱۰۹۴	۸۷۰	۱۹۶۴	۲۹۴	۱۵۹	۴۵۳	۱۳۷۹	۱۴۳۳	۲۸۱۲	۱۰۳۱	۵۹	۱۰۹۰	۶۸	۵	۶۳
۱	آغبلاغ طغامین	۱۷۷	۹۳	۲۷۰	۷۲	۱۷	۸۹	۲۲۲	۱۷۲	۳۹۴	۱۳۹	۴	۱۴۳	۱۶	۰	۱۶
۲	آغکند	۴۹	۳۵	۸۴	۸	۷	۱۵	۶۵	۶۲	۱۲۷	۵۷	۱	۵۸	۰	۰	۰
۳	بستاندره	۶۱	۷۱	۱۳۲	۱۳	۱۹	۳۲	۶۸	۹۲	۱۶۰	۵۳	۱	۵۴	۲	۰	۲
۴	چناق	۹۰	۶۷	۱۵۷	۲۰	۱۳	۳۳	۱۱۴	۱۱۹	۲۳۳	۸۵	۴	۸۹	۸	۰	۸
۵	خان کندی	۳۰	۲۱	۵۱	۱	۰	۱	۴۴	۴۳	۸۷	۴۰	۲	۴۲	۳	۲	۱
۶	سلطان آباد چناق	۲۲	۲۴	۴۶	۴	۴	۸	۲۹	۴۵	۷۴	۲۵	۰	۲۵	۰	۰	۰
۷	شریف کندی	۷۹	۶۸	۱۴۷	۱۹	۸	۲۷	۱۱۲	۱۲۴	۲۳۶	۹۱	۱۱	۱۰۲	۷	۳	۴
۸	قرلیجه	۶۰	۵۰	۱۱۰	۱۰	۱۳	۲۳	۷۷	۸۳	۱۶۰	۵۴	۴	۵۸	۱۰	۰	۱۰
۹	فورت دره	۳۹	۲۹	۶۸	۱۸	۵	۲۳	۴۲	۵۰	۹۲	۳۱	۰	۳۱	۰	۰	۰
۱۰	قینرجه	۱۳	۱۱	۲۴	۱	۲	۳	۱۶	۲۰	۳۶	۱۴	۱	۱۵	۱	۰	۱
۱۱	کله زان	۲۴	۱۷	۴۱	۴	۲	۶	۳۲	۳۵	۶۷	۳۰	۲	۳۲	۰	۰	۰
۱۲	گل تپه طغامین	۶۱	۵۴	۱۱۵	۱۵	۱۰	۲۵	۷۷	۹۰	۱۶۷	۵۴	۳	۵۷	۳	۰	۳
۱۳	اوج کنبدخان	۱۰۳	۸۴	۱۸۷	۲۵	۷	۳۲	۱۲۶	۱۲۸	۲۵۴	۹۷	۱۳	۱۱۰	۸	۰	۸
۱۴	اوج کنبدسلطان	۴۱	۱۹	۶۰	۱۷	۲	۱۹	۴۲	۴۲	۹۲	۳۴	۲	۳۶	۰	۰	۰
۱۵	سراب	۱۰۴	۹۶	۲۰۰	۲۲	۲۱	۴۳	۱۲۴	۱۳۴	۲۵۸	۱۰۲	۷	۱۰۹	۲	۰	۲
۱۶	سیوری	۵۱	۵۸	۱۰۹	۱۴	۲۰	۳۴	۵۹	۷۵	۱۳۴	۴۵	۱	۴۶	۴	۰	۴
۱۷	گورگوره	۹۰	۷۳	۱۶۳	۳۱	۹	۴۰	۱۲۲	۱۱۹	۲۴۱	۸۰	۳	۸۳	۴	۰	۴
	دهستان کرانی	۱۴۸۲	۱۲۴۵	۲۷۲۷	۴۳۴	۲۷۰	۷۰۴	۱۸۷۰	۱۹۲۵	۳۷۹۵	۱۳۹۷	۸۸	۱۴۸۵	۸۵	۹	۷۶
۱	آغ یازی	۲۲	۱۶	۳۸	۷	۲	۹	۲۵	۲۶	۵۱	۱۶	۱	۱۷	۰	۰	۰
۲	احمد آباد	۳۸	۲۷	۶۵	۱۳	۳	۱۶	۵۳	۴۶	۹۹	۴۱	۴	۴۵	۳	۲	۱
۳	قمچقای	۹۴	۸۹	۱۸۳	۲۹	۲۷	۵۶	۱۰۶	۱۲۳	۲۲۹	۷۷	۹	۸۶	۴	۰	۴
۴	آزاد ویس سفلی	۱۲	۱	۱۳	۰	۰	۰	۱۹	۸	۲۷	۱۸	۲	۲۰	۰	۰	۰
۵	آزاد ویس علیا	۹۴	۷۶	۱۷۰	۲۴	۱۵	۳۹	۱۲۰	۱۰۸	۲۲۸	۹۴	۸	۱۰۲	۰	۰	۰
۶	الپهوت	۷۶	۶۷	۱۴۳	۳۳	۱۴	۴۷	۹۴	۱۰۱	۱۹۵	۵۹	۷	۶۶	۹	۲	۷
۷	امیراصلان	۴۷	۲۸	۷۵	۱۹	۴	۲۳	۵۲	۴۹	۱۰۱	۳۲	۲	۳۴	۳	۰	۳
۸	باباخان	۲۵	۱۹	۴۴	۶	۷	۱۳	۲۹	۳۰	۵۹	۲۵	۳	۲۸	۲	۰	۲
۹	چالاب	۱۰۰	۸۳	۱۸۳	۲۸	۱۶	۴۴	۱۳۲	۱۳۵	۲۶۷	۱۰۱	۴	۱۰۵	۱	۰	۱
۱۰	خلیفه قشلاق	۰	۰	۰	۰	۰	۰	۰	۰	۰	۰	۰	۰	۰	۰	۰
۱۱	داداش کندی	۷۶	۷۲	۱۴۸	۱۲	۱۴	۲۶	۹۹	۱۰۶	۲۰۵	۸۷	۳	۹۰	۱	۰	۱
۱۲	رستم کندی	۱۸	۱۸	۳۶	۱۰	۶	۱۶	۲۸	۲۶	۵۴	۱۸	۰	۱۸	۰	۰	۰
۱۳	سلطان آباد قزل تپه	۷۸	۴۸	۱۲۶	۱۴	۶	۲۰	۹۳	۸۵	۱۷۸	۸۵	۱	۸۶	۰	۰	۰
۱۴	سیف علی کندی	۵۳	۵۳	۱۰۶	۲۲	۷	۲۹	۸۲	۸۳	۱۶۵	۵۸	۲	۶۰	۲	۰	۲
۱۵	اسلام آباد	۲۴۲	۲۱۷	۴۵۹	۹۴	۴۷	۱۴۱	۲۹۰	۳۲۱	۶۱۱	۱۷۶	۱۹	۱۹۵	۳۴	۲	۳۲

ردیف	نام آبادی	وضع طبیعی :	نوع راه آبادی :	وضع سکونت آبادی:			طرح هادی :	محل خرید مایحتاج				آموزشی، فرهنگی و ورزشی				
				ماه خاتمه سکونت بر آبادی	ماه شروع سکونت بر آبادی	۱-دارا، سکنه دائم، ۲-دارا، سکنه موسمی، ۳-خال، ازسکنه دائم، ۴-خال، از سکنه موسمی، ۵-اظهارنشده		آیا اکثرساکنان آبادی مایحتاج اولیه خودرا ازاین آبادی خریداری می‌کنند؟	آیا از آبادی یا آبادی‌های دیگر مایحتاج اولیه خود را خریداری می‌کنند؟	آیا ساکنان آبادی برای خرید مایحتاج خود به شهر یا شهرهایی مراجعه می‌کنند؟	مهد دارد؟	دبستان دارد؟	مدرسه راهنمایی شبانه روزی پسرانه دارد؟	مدرسه راهنمایی شبانه روزی دخترانه دارد؟	مدرسه راهنمایی	
۱۸	محمد آباد نیل	۱-دشت، ۲-جنگل، واقع در دشت	۱-جاده آسفالته ۵- راه آه،	۱	۱	۱	۲	۱	۲	۱	۲	۱	۲	۲	۲	۲
۱۹	چشمه منتش	۳-کوهستان، دره، یا تپه، ۴-جنگل، واقع در کوهستان	۲-جاده شوسه ۶- راه آه،	۱	۱	۱	۱	۱	۲	۱	۲	۱	۲	۲	۲	۲
۲۰	خودلان		۳-جاده خاکی، ۴-جاده مالرو	۱	۱	۱	۳	۱	۲	۱	۲	۱	۲	۲	۲	۲
	بخش کرانی			۵۸	۱۶	۴	۸	۳	۵۷	۵۱	۰	۱	۰	۱	۰	۱
	دهستان طغامین			۱۷	۳	۲	۲	۲	۱۷	۱۵	۰	۱	۰	۱	۰	۱
۱	آغبلاغ طغامین	۳	۱	۱	۲	۱	۲	۱	۲	۱	۲	۱	۲	۲	۲	۲
۲	آغکند	۳	۳	۱	۲	۱	۲	۱	۲	۱	۲	۱	۲	۲	۲	۲
۳	بستاندره	۳	۳	۱	۲	۱	۲	۱	۲	۱	۲	۱	۲	۲	۲	۲
۴	چناق	۳	۲	۱	۲	۱	۲	۱	۲	۱	۲	۱	۲	۲	۲	۲
۵	خان کندی	۳	۲	۱	۲	۱	۲	۱	۲	۱	۲	۱	۲	۲	۲	۲
۶	سلطان آباد چناق	۳	۲	۱	۲	۱	۲	۱	۲	۱	۲	۱	۲	۲	۲	۲
۷	شریف کندی	۳	۲	۱	۲	۱	۲	۱	۲	۱	۲	۱	۲	۲	۲	۲
۸	قرلیجه	۳	۳	۱	۲	۱	۲	۱	۲	۱	۲	۱	۲	۲	۲	۲
۹	فورت دره	۳	۳	۱	۲	۱	۲	۱	۲	۱	۲	۱	۲	۲	۲	۲
۱۰	قینرجه	۳	۲	۱	۲	۱	۲	۱	۲	۱	۲	۱	۲	۲	۲	۲
۱۱	کله زان	۳	۳	۱	۲	۱	۲	۱	۲	۱	۲	۱	۲	۲	۲	۲
۱۲	گل تپه طغامین	۱	۲	۱	۲	۱	۲	۱	۲	۱	۲	۱	۲	۲	۲	۲
۱۳	اوج گنبدخان	۳	۱	۱	۲	۱	۲	۱	۲	۱	۲	۱	۲	۲	۲	۲
۱۴	اوج گنبدسلطان	۳	۲	۱	۲	۱	۲	۱	۲	۱	۲	۱	۲	۲	۲	۲
۱۵	سراب	۳	۱	۱	۲	۱	۲	۱	۲	۱	۲	۱	۲	۲	۲	۲
۱۶	سیوری	۳	۲	۱	۲	۱	۲	۱	۲	۱	۲	۱	۲	۲	۲	۲
۱۷	کور کوره	۳	۲	۱	۲	۱	۲	۱	۲	۱	۲	۱	۲	۲	۲	۱
	دهستان کرانی		۷	۲۴	۰	۰	۴	۱	۲۳	۲۲	۰	۲	۰	۰	۰	۰
۱	آغ یازی	۳	۳	۱	۲	۱	۲	۱	۲	۱	۲	۱	۲	۲	۲	۲
۲	احمد آباد	۳	۱	۱	۲	۱	۲	۱	۲	۱	۲	۱	۲	۲	۲	۲
۳	قمچقای	۳	۱	۱	۲	۱	۲	۲	۲	۱	۲	۱	۲	۲	۲	۲
۴	آزاد ویس سفلی	۳	۲	۱	۲	۱	۲	۱	۲	۱	۲	۱	۲	۲	۲	۲
۵	آزاد ویس علیا	۳	۲	۱	۲	۱	۲	۲	۲	۱	۲	۱	۲	۲	۲	۲
۶	الپهوت	۳	۱	۱	۲	۱	۲	۱	۲	۱	۲	۱	۲	۲	۲	۲
۷	امیراصلان	۳	۳	۱	۲	۱	۲	۱	۲	۱	۲	۱	۲	۲	۲	۲
۸	باباخان	۳	۱	۱	۲	۱	۲	۱	۲	۱	۲	۱	۲	۲	۲	۲
۹	چالاب	۳	۲	۱	۲	۱	۲	۱	۲	۱	۲	۱	۲	۲	۲	۲
۱۰	خلیفه قشلاق	۳	۳	۱	۲	۱	۲	۱	۲	۱	۲	۱	۲	۰	۰	۰
۱۱	داداش کندی	۳	۲	۱	۲	۱	۲	۱	۲	۱	۲	۱	۲	۲	۲	۲
۱۲	رستم کندی	۱	۳	۱	۲	۱	۲	۱	۲	۱	۲	۱	۲	۲	۲	۲
۱۳	سلطان آباد قزل تپه	۳	۲	۱	۲	۱	۲	۱	۲	۱	۲	۱	۲	۲	۲	۲
۱۴	سیف علی کندی	۱	۲	۱	۲	۱	۲	۱	۲	۱	۲	۱	۲	۲	۲	۲
۱۵	اسلام آباد	۳	۲	۱	۲	۱	۲	۱	۲	۱	۲	۱	۲	۲	۲	۲

ردیف	نام آبادی	آموزشی، فرهنگی و ورزشی																			
		مدرسه راهنمایی دخترانه دارد؟	مدرسه راهنمایی مختلط دارد؟	دبیرستان شبانه روزی پسرانه دارد؟	دبیرستان شبانه روزی دخترانه دارد؟	دبیرستان نظری پسرانه دارد؟	دبیرستان نظری دخترانه دارد؟	دبیرستان کاروانش پسرانه دارد؟	دبیرستان کاروانش دخترانه دارد؟	هنرستان فنی و حرفه ای پسرانه دارد؟	هنرستان فنی و حرفه ای دخترانه دارد؟	بوستان روستایی دارد؟	کتابخانه عمومی دارد؟	زمین ورزشی دارد؟	سالن ورزشی دارد؟	مسجد دارد؟	امام زاده دارد؟	سایر اماکن مذهبی مسلمانان دارد؟	اماکن مذهبی سایر ادیان دارد؟	مدرسه علمیه دارد؟	
۱۸	محمد آباد نیل	۲	۲	۲	۲	۲	۲	۲	۲	۲	۲	۲	۲	۲	۱	۲	۲	۲	۱-دارد	۲-ندارد	۳-اظهار نشده
۱۹	چشمه منتش	۲	۱	۲	۲	۲	۲	۲	۲	۲	۲	۲	۲	۲	۱	۲	۲	۲	۱-دارد	۲-ندارد	۳-اظهار نشده
۲۰	خودلان	۲	۲	۲	۲	۲	۲	۲	۲	۲	۲	۲	۲	۲	۱	۲	۲	۲	۱-دارد	۲-ندارد	۳-اظهار نشده
	بخش کرانی	۰	۴	۰	۰	۰	۰	۰	۰	۰	۰	۰	۰	۰	۵۱	۰	۳	۱	۰	۰	۰
	دهستان طغامین	۰	۰	۱	۴	۱۶	۰	۱	۱	۰	۰	۰	۰	۰	۰	۰	۰	۰	۰	۰	۰
۱	آغبلاغ طغامین	۲	۲	۲	۲	۱	۲	۱	۱	۲	۲	۲	۲	۲	۱	۲	۲	۲	۱-دارد	۲-ندارد	۳-اظهار نشده
۲	آگکند	۲	۲	۲	۲	۱	۲	۲	۲	۲	۲	۲	۲	۲	۱	۲	۲	۲	۱-دارد	۲-ندارد	۳-اظهار نشده
۳	بستاندره	۲	۲	۲	۲	۱	۲	۲	۲	۲	۲	۲	۲	۲	۱	۲	۲	۲	۱-دارد	۲-ندارد	۳-اظهار نشده
۴	چناق	۲	۲	۲	۲	۱	۲	۲	۲	۲	۲	۲	۲	۲	۱	۲	۲	۲	۱-دارد	۲-ندارد	۳-اظهار نشده
۵	خان کندی	۲	۲	۲	۲	۱	۲	۲	۲	۲	۲	۲	۲	۲	۱	۲	۲	۲	۱-دارد	۲-ندارد	۳-اظهار نشده
۶	سلطان آباد چناق	۲	۲	۲	۲	۱	۲	۲	۲	۲	۲	۲	۲	۲	۱	۲	۲	۲	۱-دارد	۲-ندارد	۳-اظهار نشده
۷	شریف کندی	۲	۲	۲	۲	۱	۲	۲	۲	۲	۲	۲	۲	۲	۱	۲	۲	۲	۱-دارد	۲-ندارد	۳-اظهار نشده
۸	قرلیجه	۲	۲	۲	۲	۱	۲	۲	۲	۲	۲	۲	۲	۲	۱	۲	۲	۲	۱-دارد	۲-ندارد	۳-اظهار نشده
۹	فورت دره	۲	۲	۲	۲	۱	۲	۲	۲	۲	۲	۲	۲	۲	۱	۲	۲	۲	۱-دارد	۲-ندارد	۳-اظهار نشده
۱۰	قینرجه	۲	۲	۲	۲	۱	۲	۲	۲	۲	۲	۲	۲	۲	۱	۲	۲	۲	۱-دارد	۲-ندارد	۳-اظهار نشده
۱۱	کله زان	۲	۲	۲	۲	۱	۲	۲	۲	۲	۲	۲	۲	۲	۱	۲	۲	۲	۱-دارد	۲-ندارد	۳-اظهار نشده
۱۲	گل تپه طغامین	۲	۲	۲	۲	۱	۲	۲	۲	۲	۲	۲	۲	۲	۱	۲	۲	۲	۱-دارد	۲-ندارد	۳-اظهار نشده
۱۳	اوج گنبدخان	۲	۲	۲	۲	۱	۲	۲	۲	۲	۲	۲	۲	۲	۱	۲	۲	۲	۱-دارد	۲-ندارد	۳-اظهار نشده
۱۴	اوج گنبدسلطان	۲	۲	۲	۲	۱	۲	۲	۲	۲	۲	۲	۲	۲	۱	۲	۲	۲	۱-دارد	۲-ندارد	۳-اظهار نشده
۱۵	سراب	۲	۲	۲	۲	۱	۲	۲	۲	۲	۲	۲	۲	۲	۱	۲	۲	۲	۱-دارد	۲-ندارد	۳-اظهار نشده
۱۶	سیوری	۲	۲	۲	۲	۱	۲	۲	۲	۲	۲	۲	۲	۲	۱	۲	۲	۲	۱-دارد	۲-ندارد	۳-اظهار نشده
۱۷	گورگوره	۲	۲	۲	۲	۱	۲	۲	۲	۲	۲	۲	۲	۲	۱	۲	۲	۲	۱-دارد	۲-ندارد	۳-اظهار نشده
	دهستان کرانی	۰	۲	۰	۰	۲۰	۰	۱	۰	۰	۰	۰	۰	۰	۰	۰	۰	۰	۰	۰	۰
۱	آغ یازی	۲	۲	۲	۲	۱	۲	۲	۲	۲	۲	۲	۲	۲	۱	۲	۲	۲	۱-دارد	۲-ندارد	۳-اظهار نشده
۲	احمد آباد	۲	۲	۲	۲	۱	۲	۲	۲	۲	۲	۲	۲	۲	۱	۲	۲	۲	۱-دارد	۲-ندارد	۳-اظهار نشده
۳	قمچقای	۲	۱	۲	۲	۱	۲	۲	۲	۲	۲	۲	۲	۲	۱	۲	۲	۲	۱-دارد	۲-ندارد	۳-اظهار نشده
۴	آزاد ویس سفلی	۲	۲	۲	۲	۱	۲	۲	۲	۲	۲	۲	۲	۲	۱	۲	۲	۲	۱-دارد	۲-ندارد	۳-اظهار نشده
۵	آزاد ویس علیا	۲	۲	۲	۲	۱	۲	۲	۲	۲	۲	۲	۲	۲	۱	۲	۲	۲	۱-دارد	۲-ندارد	۳-اظهار نشده
۶	الپهوت	۲	۲	۲	۲	۱	۲	۲	۲	۲	۲	۲	۲	۲	۱	۲	۲	۲	۱-دارد	۲-ندارد	۳-اظهار نشده
۷	امیراصلان	۲	۲	۲	۲	۱	۲	۲	۲	۲	۲	۲	۲	۲	۱	۲	۲	۲	۱-دارد	۲-ندارد	۳-اظهار نشده
۸	باباخان	۲	۲	۲	۲	۱	۲	۲	۲	۲	۲	۲	۲	۲	۱	۲	۲	۲	۱-دارد	۲-ندارد	۳-اظهار نشده
۹	چالاب	۲	۲	۲	۲	۱	۲	۲	۲	۲	۲	۲	۲	۲	۱	۲	۲	۲	۱-دارد	۲-ندارد	۳-اظهار نشده
۱۰	خلیفه قشلاق	۰	۰	۰	۰	۰	۰	۰	۰	۰	۰	۰	۰	۰	۰	۰	۰	۰	۰	۰	۰
۱۱	داداش کندی	۲	۲	۲	۲	۱	۲	۲	۲	۲	۲	۲	۲	۲	۱	۲	۲	۲	۱-دارد	۲-ندارد	۳-اظهار نشده
۱۲	رستم کندی	۲	۲	۲	۲	۱	۲	۲	۲	۲	۲	۲	۲	۲	۱	۲	۲	۲	۱-دارد	۲-ندارد	۳-اظهار نشده
۱۳	سلطان آباد قزل تپه	۲	۲	۲	۲	۱	۲	۲	۲	۲	۲	۲	۲	۲	۱	۲	۲	۲	۱-دارد	۲-ندارد	۳-اظهار نشده
۱۴	سیف علی کندی	۲	۲	۲	۲	۱	۲	۲	۲	۲	۲	۲	۲	۲	۱	۲	۲	۲	۱-دارد	۲-ندارد	۳-اظهار نشده
۱۵	اسلام آباد	۲	۱	۲	۲	۱	۲	۲	۲	۲	۲	۲	۲	۲	۱	۲	۲	۲	۱-دارد	۲-ندارد	۳-اظهار نشده

ردیف	نام آبادی	مذهبی		سیاسی و اداری														برق، گاز و آب				بهداشتی و درمانی			
		امام جماعت راتب دارد؟	خانه عالم دارد؟	شورای اسلامی روستا دارد؟	دهبازی دارد؟	پاسگاه نیروی انتظامی دارد؟	مرکز خدمات جهاد کشاورزی دارد؟	مروج کشاورزی دارد؟	شورای حل اختلاف دارد؟	شرکت تعاونی روستایی دارد؟	برق شبکه سراسری دارد؟	موتور برق نیزلی دارد؟	انرژی نو دارد؟	گاز لوله کشی دارد؟	آب لوله کشی دارد؟	سامانه تصفیه آب دارد؟	حمام عمومی دارد؟	مرکز بهداشتی درمانی دارد؟	داروخانه دارد؟	خانه بهداشت دارد؟					
۱۸	محمد آباد نیل	۲	۲	۱	۱	۲	۲	۲	۲	۱	۲	۲	۲	۲	۲	۱	۲	۲	۲	۲	۱-۱ دارد	۱-۲ ندارد	۱-۳ اظهار نشده		
۱۹	چشمه منتش	۲	۲	۱	۱	۲	۲	۲	۲	۱	۲	۲	۲	۲	۲	۱	۲	۲	۲	۲	۱-۱ دارد	۱-۲ ندارد	۱-۳ اظهار نشده		
۲۰	خودلان	۲	۲	۱	۱	۲	۲	۲	۲	۱	۲	۲	۲	۲	۲	۱	۲	۲	۲	۲	۱-۱ دارد	۱-۲ ندارد	۱-۳ اظهار نشده		
	بخش کرانی	۳	۳	۴۶	۱۰	۱	۱۰	۴۶	۳	۲	۳	۰	۰	۰	۰	۵۵	۴	۲	۳	۱۹	۱	۵	۱		
	دهستان طغامین	۱	۱	۱۶	۳	۱	۱۶	۰	۰	۰	۰	۰	۰	۰	۰	۱۶	۲	۰	۰	۶	۱	۱	۰		
۱	آغبلاغ طغامین	۱	۱	۱	۱	۲	۲	۲	۲	۱	۲	۲	۲	۲	۲	۱	۲	۲	۲	۲	۱-۱ دارد	۱-۲ ندارد	۱-۳ اظهار نشده		
۲	آگکند	۲	۲	۱	۱	۲	۲	۲	۲	۱	۲	۲	۲	۲	۲	۱	۲	۲	۲	۲	۱-۱ دارد	۱-۲ ندارد	۱-۳ اظهار نشده		
۳	بستاندره	۲	۲	۱	۱	۲	۲	۲	۲	۱	۲	۲	۲	۲	۲	۱	۲	۲	۲	۲	۱-۱ دارد	۱-۲ ندارد	۱-۳ اظهار نشده		
۴	چناق	۲	۲	۱	۱	۲	۲	۲	۲	۱	۲	۲	۲	۲	۲	۱	۲	۲	۲	۲	۱-۱ دارد	۱-۲ ندارد	۱-۳ اظهار نشده		
۵	خان کندی	۲	۲	۱	۱	۲	۲	۲	۲	۱	۲	۲	۲	۲	۲	۱	۲	۲	۲	۲	۱-۱ دارد	۱-۲ ندارد	۱-۳ اظهار نشده		
۶	سلطان آباد چناق	۲	۲	۱	۱	۲	۲	۲	۲	۱	۲	۲	۲	۲	۲	۱	۲	۲	۲	۲	۱-۱ دارد	۱-۲ ندارد	۱-۳ اظهار نشده		
۷	شریف کندی	۲	۲	۱	۱	۲	۲	۲	۲	۱	۲	۲	۲	۲	۲	۱	۲	۲	۲	۲	۱-۱ دارد	۱-۲ ندارد	۱-۳ اظهار نشده		
۸	قرلیجه	۲	۲	۱	۱	۲	۲	۲	۲	۱	۲	۲	۲	۲	۲	۱	۲	۲	۲	۲	۱-۱ دارد	۱-۲ ندارد	۱-۳ اظهار نشده		
۹	فورت دره	۲	۲	۱	۱	۲	۲	۲	۲	۱	۲	۲	۲	۲	۲	۱	۲	۲	۲	۲	۱-۱ دارد	۱-۲ ندارد	۱-۳ اظهار نشده		
۱۰	قینرجه	۲	۲	۱	۱	۲	۲	۲	۲	۱	۲	۲	۲	۲	۲	۱	۲	۲	۲	۲	۱-۱ دارد	۱-۲ ندارد	۱-۳ اظهار نشده		
۱۱	کله زان	۲	۲	۱	۱	۲	۲	۲	۲	۱	۲	۲	۲	۲	۲	۱	۲	۲	۲	۲	۱-۱ دارد	۱-۲ ندارد	۱-۳ اظهار نشده		
۱۲	گل تپه طغامین	۲	۲	۱	۱	۲	۲	۲	۲	۱	۲	۲	۲	۲	۲	۱	۲	۲	۲	۲	۱-۱ دارد	۱-۲ ندارد	۱-۳ اظهار نشده		
۱۳	اوج گنبدخان	۲	۲	۱	۱	۲	۲	۲	۲	۱	۲	۲	۲	۲	۲	۱	۲	۲	۲	۲	۱-۱ دارد	۱-۲ ندارد	۱-۳ اظهار نشده		
۱۴	اوج گنبدسلطان	۲	۲	۱	۱	۲	۲	۲	۲	۱	۲	۲	۲	۲	۲	۱	۲	۲	۲	۲	۱-۱ دارد	۱-۲ ندارد	۱-۳ اظهار نشده		
۱۵	سراب	۲	۲	۱	۱	۲	۲	۲	۲	۱	۲	۲	۲	۲	۲	۱	۲	۲	۲	۲	۱-۱ دارد	۱-۲ ندارد	۱-۳ اظهار نشده		
۱۶	سیوری	۲	۲	۱	۱	۲	۲	۲	۲	۱	۲	۲	۲	۲	۲	۱	۲	۲	۲	۲	۱-۱ دارد	۱-۲ ندارد	۱-۳ اظهار نشده		
۱۷	کور کوره	۲	۲	۱	۱	۲	۲	۲	۲	۱	۲	۲	۲	۲	۲	۱	۲	۲	۲	۲	۱-۱ دارد	۱-۲ ندارد	۱-۳ اظهار نشده		
	دهستان کرانی	۱	۱	۲۱	۴	۰	۰	۰	۰	۱	۱	۱	۰	۰	۰	۲۳	۱	۱	۹	۰	۰	۰	۰		
۱	آغ یازی	۲	۲	۱	۱	۲	۲	۲	۲	۱	۲	۲	۲	۲	۲	۱	۲	۲	۲	۲	۱-۱ دارد	۱-۲ ندارد	۱-۳ اظهار نشده		
۲	احمد آباد	۲	۲	۱	۱	۲	۲	۲	۲	۱	۲	۲	۲	۲	۲	۱	۲	۲	۲	۲	۱-۱ دارد	۱-۲ ندارد	۱-۳ اظهار نشده		
۳	قمچقای	۲	۲	۱	۱	۲	۲	۲	۲	۱	۲	۲	۲	۲	۲	۱	۲	۲	۲	۲	۱-۱ دارد	۱-۲ ندارد	۱-۳ اظهار نشده		
۴	آزاد ویس سفلی	۲	۲	۱	۱	۲	۲	۲	۲	۱	۲	۲	۲	۲	۲	۱	۲	۲	۲	۲	۱-۱ دارد	۱-۲ ندارد	۱-۳ اظهار نشده		
۵	آزاد ویس علیا	۲	۲	۱	۱	۲	۲	۲	۲	۱	۲	۲	۲	۲	۲	۱	۲	۲	۲	۲	۱-۱ دارد	۱-۲ ندارد	۱-۳ اظهار نشده		
۶	الپهوت	۲	۲	۱	۱	۲	۲	۲	۲	۱	۲	۲	۲	۲	۲	۱	۲	۲	۲	۲	۱-۱ دارد	۱-۲ ندارد	۱-۳ اظهار نشده		
۷	امیراصلان	۲	۲	۱	۱	۲	۲	۲	۲	۱	۲	۲	۲	۲	۲	۱	۲	۲	۲	۲	۱-۱ دارد	۱-۲ ندارد	۱-۳ اظهار نشده		
۸	باباخان	۲	۲	۱	۱	۲	۲	۲	۲	۱	۲	۲	۲	۲	۲	۱	۲	۲	۲	۲	۱-۱ دارد	۱-۲ ندارد	۱-۳ اظهار نشده		
۹	چالاب	۲	۲	۱	۱	۲	۲	۲	۲	۱	۲	۲	۲	۲	۲	۱	۲	۲	۲	۲	۱-۱ دارد	۱-۲ ندارد	۱-۳ اظهار نشده		
۱۰	خلیفه قشلاق	۰	۰	۰	۰	۰	۰	۰	۰	۰	۰	۰	۰	۰	۰	۰	۰	۰	۰	۰	۰	۰	۰		
۱۱	داداش کندی	۲	۲	۱	۱	۲	۲	۲	۲	۱	۲	۲	۲	۲	۲	۱	۲	۲	۲	۲	۱-۱ دارد	۱-۲ ندارد	۱-۳ اظهار نشده		
۱۲	رستم کندی	۲	۲	۱	۱	۲	۲	۲	۲	۱	۲	۲	۲	۲	۲	۱	۲	۲	۲	۲	۱-۱ دارد	۱-۲ ندارد	۱-۳ اظهار نشده		
۱۳	سلطان آباد قزل تپه	۲	۲	۱	۱	۲	۲	۲	۲	۱	۲	۲	۲	۲	۲	۱	۲	۲	۲	۲	۱-۱ دارد	۱-۲ ندارد	۱-۳ اظهار نشده		
۱۴	سیف علی کندی	۲	۲	۱	۱	۲	۲	۲	۲	۱	۲	۲	۲	۲	۲	۱	۲	۲	۲	۲	۱-۱ دارد	۱-۲ ندارد	۱-۳ اظهار نشده		
۱۵	اسلام آباد	۲	۲	۱	۱	۲	۲	۲	۲	۱	۲	۲	۲	۲	۲	۱	۲	۲	۲	۲	۱-۱ دارد	۱-۲ ندارد	۱-۳ اظهار نشده		

ردیف	نام آبادی	بهداشتی و درمانی																بازرگانی و خدمات		
		پایگاه بهداشت روستایی دارد؟	مرکز تسهیلات زایمان دارد؟	پزشک خانواده دارد؟	پزشک دارد؟	دندانپزشک یا بهداشت کار دهان و دندان دارد؟	دندانپزشک تجربی یا دندانساز دارد؟	بهدار یا مامای روستایی دارد؟	بهبور دارد؟	دامپزشک دارد؟	تکنسین دامپزشکی دارد؟	آزمایشگاه و رادیولوژی دارد؟	غسالخانه دارد؟	سامانه جمع آوری زباله دارد؟	پایگاه آتش‌نشانی دارد؟	نمایندگی پخش نفت سفید دارد؟	نمایندگی پخش سیلندر گاز دارد؟	فروشگاه تعاونی دارد؟	بقالی دارد؟	
۱۸	محمد آباد نیل	۱	۱	۱	۱	۱	۱	۱	۱	۱	۱	۱	۱	۱	۱	۱	۱	۱	۱	
۱۹	چشمه منش	۱	۱	۱	۱	۱	۱	۱	۱	۱	۱	۱	۱	۱	۱	۱	۱	۱	۱	
۲۰	خودلان	۱	۱	۱	۱	۱	۱	۱	۱	۱	۱	۱	۱	۱	۱	۱	۱	۱	۱	
	بخش کرانی	۲	۰	۱	۵	۰	۰	۲۰	۰	۰	۰	۱۱	۲	۰	۱۲	۴	۴	۲۵		
	دهستان طغامین	۱	۰	۰	۱	۰	۰	۶	۰	۰	۰	۲	۰	۰	۰	۲	۱	۱۲		
۱	آغبلاغ طغامین	۲	۲	۲	۱	۲	۲	۱	۲	۲	۲	۱	۲	۲	۲	۲	۲	۱	۱	
۲	آغکند	۲	۲	۲	۲	۲	۲	۲	۲	۲	۲	۲	۲	۲	۲	۲	۲	۲	۲	
۳	بستاندره	۲	۲	۲	۲	۲	۲	۲	۲	۲	۲	۲	۲	۲	۲	۲	۲	۲	۲	
۴	چناق	۲	۲	۲	۲	۲	۲	۲	۲	۲	۲	۲	۲	۲	۲	۲	۲	۲	۲	
۵	خان کندی	۲	۲	۲	۲	۲	۲	۲	۲	۲	۲	۲	۲	۲	۲	۲	۲	۲	۲	
۶	سلطان آباد چناق	۲	۲	۲	۲	۲	۲	۲	۲	۲	۲	۲	۲	۲	۲	۲	۲	۲	۲	
۷	شرف کندی	۲	۲	۲	۲	۲	۲	۲	۲	۲	۲	۲	۲	۲	۲	۲	۲	۲	۲	
۸	قرلجه	۲	۲	۲	۲	۲	۲	۲	۲	۲	۲	۲	۲	۲	۲	۲	۲	۲	۲	
۹	قورت دره	۲	۲	۲	۲	۲	۲	۲	۲	۲	۲	۲	۲	۲	۲	۲	۲	۲	۲	
۱۰	قینرجه	۲	۲	۲	۲	۲	۲	۲	۲	۲	۲	۲	۲	۲	۲	۲	۲	۲	۲	
۱۱	کله زان	۲	۲	۲	۲	۲	۲	۲	۲	۲	۲	۲	۲	۲	۲	۲	۲	۲	۲	
۱۲	گل تپه طغامین	۲	۲	۲	۲	۲	۲	۲	۲	۲	۲	۲	۲	۲	۲	۲	۲	۲	۲	
۱۳	اوج گنبدخان	۲	۲	۲	۲	۲	۲	۲	۲	۲	۲	۲	۲	۲	۲	۲	۲	۲	۲	
۱۴	اوج گنبدسلطان	۲	۲	۲	۲	۲	۲	۲	۲	۲	۲	۲	۲	۲	۲	۲	۲	۲	۲	
۱۵	سراب	۲	۲	۲	۲	۲	۲	۲	۲	۲	۲	۲	۲	۲	۲	۲	۲	۲	۲	
۱۶	سیوری	۲	۲	۲	۲	۲	۲	۲	۲	۲	۲	۲	۲	۲	۲	۲	۲	۲	۲	
۱۷	کور کوره	۱	۲	۲	۲	۲	۲	۲	۲	۲	۲	۲	۲	۲	۲	۲	۲	۲	۲	
	دهستان کرانی	۰	۰	۰	۲	۰	۰	۹	۰	۰	۰	۶	۱	۰	۷	۲	۱	۱۳		
۱	آغ یازی	۲	۲	۲	۲	۲	۲	۲	۲	۲	۲	۲	۲	۲	۲	۲	۲	۲	۲	
۲	احمد آباد	۲	۲	۲	۲	۲	۲	۲	۲	۲	۲	۲	۲	۲	۲	۲	۲	۲	۲	
۳	قمیچقای	۲	۲	۲	۱	۲	۲	۲	۲	۲	۲	۲	۲	۲	۲	۲	۲	۲	۲	
۴	آزاد ویس سفلی	۲	۲	۲	۲	۲	۲	۲	۲	۲	۲	۲	۲	۲	۲	۲	۲	۲	۲	
۵	آزاد ویس علیا	۲	۲	۲	۲	۲	۲	۲	۲	۲	۲	۲	۲	۲	۲	۲	۲	۲	۲	
۶	الیهوت	۲	۲	۲	۲	۲	۲	۲	۲	۲	۲	۲	۲	۲	۲	۲	۲	۲	۲	
۷	امیر اصلان	۲	۲	۲	۲	۲	۲	۲	۲	۲	۲	۲	۲	۲	۲	۲	۲	۲	۲	
۸	بایاخان	۲	۲	۲	۲	۲	۲	۲	۲	۲	۲	۲	۲	۲	۲	۲	۲	۲	۲	
۹	جالاب	۲	۲	۲	۲	۲	۲	۲	۲	۲	۲	۲	۲	۲	۲	۲	۲	۲	۲	
۱۰	خلیفه قشلاق	۰	۰	۰	۰	۰	۰	۰	۰	۰	۰	۰	۰	۰	۰	۰	۰	۰	۰	
۱۱	داداش کندی	۲	۲	۲	۲	۲	۲	۲	۲	۲	۲	۲	۲	۲	۲	۲	۲	۲	۲	
۱۲	رستم کندی	۲	۲	۲	۲	۲	۲	۲	۲	۲	۲	۲	۲	۲	۲	۲	۲	۲	۲	
۱۳	سلطان آباد قزل تپه	۲	۲	۲	۲	۲	۲	۲	۲	۲	۲	۲	۲	۲	۲	۲	۲	۲	۲	
۱۴	سیف علی کندی	۲	۲	۲	۲	۲	۲	۲	۲	۲	۲	۲	۲	۲	۲	۲	۲	۲	۲	
۱۵	اسلام آباد	۲	۲	۲	۲	۲	۲	۲	۲	۲	۲	۲	۲	۲	۲	۲	۲	۲	۲	

ردیف	نام آبادی	بازرگانی و خدمات													مخابرات و ارتباطات				
		نانوایی دارد؟	گوشت فروشی دارد؟	قهومخانه دارد؟	بانک دارد؟	تعمیرگاه ماشین آلات کشاورزی دارد؟	تعمیرگاه ماشین آلات غیر	جایگاه سوخت دارد؟	صندوق پست دارد؟	دفتر پست دارد؟	دفتر مخابرات دارد؟	دفتر فناوری اطلاعات و ارتباطات دارد؟	دسترسی به عمومی به اینترنت دارد؟	دسترسی به روزنامه و مجله دارد؟	دسترسی به وسیله نقیبه عمومی دارد؟	دسترسی به ایستگاه راه آهن دارد؟			
۱۸	محمد آباد نیل	۲	۲	۲	۲	۲	۲	۲	۲	۲	۲	۲	۲	۲	۲	۲			
۱۹	چشمه منتش	۱	۱	۲	۲	۲	۲	۲	۲	۲	۲	۱	۲	۲	۲	۲			
۲۰	خودلان	۱	۲	۲	۲	۲	۲	۲	۲	۲	۲	۲	۲	۲	۲	۲			
	بخش کرانی	۱۸	۰	۲	۲	۲	۰	۳	۱	۳	۰	۳	۱۴	۰	۰	۰			
	دهستان طغامین	۷	۰	۱	۰	۰	۰	۰	۱	۰	۰	۰	۵	۰	۰	۰			
۱	آغبلاغ طغامین	۱	۲	۱	۲	۲	۲	۲	۱	۲	۲	۲	۲	۱	۲	۲			
۲	آغکند	۲	۲	۲	۲	۲	۲	۲	۲	۲	۲	۲	۲	۲	۲	۲			
۳	بستاندره	۱	۲	۲	۲	۲	۲	۲	۲	۲	۲	۲	۲	۲	۲	۲			
۴	چناق	۱	۲	۲	۲	۲	۲	۲	۱	۲	۲	۲	۲	۲	۲	۲			
۵	خان کندی	۲	۲	۲	۲	۲	۲	۲	۲	۲	۲	۲	۲	۲	۲	۲			
۶	سلطان آباد چناق	۲	۲	۲	۲	۲	۲	۲	۲	۲	۲	۲	۲	۲	۲	۲			
۷	شریف کندی	۱	۲	۲	۲	۲	۲	۲	۱	۲	۲	۲	۲	۲	۲	۲			
۸	قرلیجه	۲	۲	۲	۲	۲	۲	۲	۲	۲	۲	۲	۲	۲	۲	۲			
۹	فورت دره	۲	۲	۲	۲	۲	۲	۲	۲	۲	۲	۲	۲	۲	۲	۲			
۱۰	قینرجه	۲	۲	۲	۲	۲	۲	۲	۲	۲	۲	۲	۲	۲	۲	۲			
۱۱	کله زان	۲	۲	۲	۲	۲	۲	۲	۲	۲	۲	۲	۲	۲	۲	۲			
۱۲	کل تپه طغامین	۱	۲	۲	۲	۲	۲	۲	۲	۲	۲	۲	۲	۲	۲	۲			
۱۳	اوج گنبدخان	۱	۲	۲	۲	۲	۲	۲	۱	۲	۲	۲	۲	۲	۲	۲			
۱۴	اوج گنبدسلطان	۲	۲	۲	۲	۲	۲	۲	۲	۲	۲	۲	۲	۲	۲	۲			
۱۵	سراب	۲	۲	۲	۲	۲	۲	۲	۲	۲	۲	۲	۲	۲	۲	۲			
۱۶	سیوری	۲	۲	۲	۲	۲	۲	۲	۲	۲	۲	۲	۲	۲	۲	۲			
۱۷	کور کوره	۱	۲	۲	۲	۲	۲	۲	۲	۲	۲	۲	۲	۲	۲	۲			
	دهستان کرانی	۷	۰	۰	۰	۵	۱	۰	۱	۱	۰	۰	۶	۰	۰	۰			
۱	آغ یازی	۲	۲	۲	۲	۲	۲	۲	۲	۲	۲	۲	۲	۲	۲	۲			
۲	احمد آباد	۲	۲	۲	۲	۲	۲	۲	۲	۲	۲	۲	۲	۲	۲	۲			
۳	قمچقای	۱	۲	۲	۲	۲	۲	۲	۲	۲	۲	۲	۲	۲	۲	۲			
۴	آزاد ویس سفلی	۲	۲	۲	۲	۲	۲	۲	۲	۲	۲	۲	۲	۲	۲	۲			
۵	آزاد ویس علیا	۲	۲	۲	۲	۲	۲	۲	۲	۲	۲	۲	۲	۲	۲	۲			
۶	الپهوت	۱	۲	۲	۲	۲	۲	۲	۱	۲	۲	۲	۲	۲	۲	۲			
۷	امیراصلان	۲	۲	۲	۲	۲	۲	۲	۲	۲	۲	۲	۲	۲	۲	۲			
۸	باباخان	۲	۲	۲	۲	۱	۲	۲	۲	۲	۲	۲	۲	۲	۲	۲			
۹	چالاب	۱	۲	۲	۲	۱	۲	۲	۲	۲	۲	۲	۲	۲	۲	۲			
۱۰	خلیفه قشلاق	۰	۰	۰	۰	۰	۰	۰	۰	۰	۰	۰	۰	۰	۰	۰			
۱۱	داداش کندی	۲	۲	۲	۲	۲	۲	۲	۲	۲	۲	۲	۲	۲	۲	۲			
۱۲	رستم کندی	۲	۲	۲	۲	۲	۲	۲	۲	۲	۲	۲	۲	۲	۲	۲			
۱۳	سلطان آباد قزل تپه	۲	۲	۲	۲	۲	۲	۲	۲	۲	۲	۲	۲	۲	۲	۲			
۱۴	سیف علی کندی	۱	۲	۲	۲	۲	۲	۲	۲	۲	۲	۲	۲	۲	۲	۲			
۱۵	اسلام آباد	۱	۲	۲	۲	۱	۲	۲	۲	۲	۲	۲	۲	۲	۲	۲			

ردیف	نام آبادی	تعداد خانوار	تعداد واحد مسکونی	جمعیت			گروه های عمده سنی					جمعیت ۶ ساله و بیشتر			
				کل	مرد	زن	مرد ۱۴-۱۵ ساله	مرد ۱۵-۶۴ ساله	مرد ۶۵ ساله و بیشتر	زن ۱۴-۱۵ ساله	زن ۱۵-۶۴ ساله	زن ۶۵ ساله و بیشتر	مرد	زن	کل
۱۶	شیخ بشارت	۸۲	۸۰	۲۸۹	۱۴۶	۱۴۳	۱۵	۱۱۷	۱۴	۲۷	۱۰۴	۱۲	۱۳۵	۱۲۸	۲۶۳
۱۷	فزل تپه	۵۰	۴۶	۲۰۲	۱۰۳	۹۹	۲۹	۶۸	۶	۲۴	۶۷	۸	۸۵	۸۶	۱۷۱
۱۸	قیطاس	۲۹	۲۹	۱۲۵	۵۷	۶۸	۱۶	۳۶	۵	۱۰	۵۱	۷	۵۲	۶۳	۱۱۵
۱۹	کریم کندی	۶	۶	۲۶	۱۳	۱۳	۲	۱۱	۰	۳	۹	۱	۱۲	۱۱	۲۳
۲۰	محمد آباد	۲۱	۲۱	۷۷	۳۵	۴۲	۸	۲۲	۵	۱۰	۲۶	۶	۳۲	۳۷	۶۹
۲۱	محمدجان	۰	۰	۰	۰	۰	۰	۰	۰	۰	۰	۰	۰	۰	۰
۲۲	مهر کندی	۰	۰	۰	۰	۰	۰	۰	۰	۰	۰	۰	۰	۰	۰
۲۳	نور محمد کندی	۴۳	۴۱	۱۸۳	۸۸	۹۵	۲۰	۶۰	۸	۱۴	۷۲	۹	۷۹	۸۹	۱۶۸
۲۴	نوشاد	۴۰	۳۷	۱۷۳	۹۲	۸۱	۲۷	۵۷	۸	۱۷	۵۹	۵	۸۲	۷۷	۱۵۹
۲۵	ولی بیک	۳۰	۲۹	۱۳۸	۶۳	۷۵	۱۲	۴۸	۳	۱۹	۵۱	۵	۶۰	۷۱	۱۳۱
۲۶	ینگی آباد	۲۰	۱۹	۸۷	۴۱	۴۶	۶	۲۹	۶	۷	۳۶	۳	۴۱	۴۶	۸۷
۲۷	شهرک	۶۴	۵۵	۲۴۴	۱۲۲	۱۲۲	۲۷	۸۵	۱۰	۲۶	۸۹	۷	۱۰۷	۱۱۳	۲۲۰
۲۸	آثار باستانی قلعه طور	۰	۰	۰	۰	۰	۰	۰	۰	۰	۰	۰	۰	۰	۰
	دهستان گرگین	۵۷۳	۵۴۹	۲۰۶۵	۱۰۱۹	۱۰۴۶	۲۱۰	۶۸۱	۱۲۸	۱۸۸	۷۶۱	۹۷	۹۳۲	۹۶۴	۱۸۹۶
۱	آغچه کنبد	۴۴	۳۸	۱۷۲	۸۶	۸۶	۲۵	۵۲	۹	۱۹	۶۲	۵	۷۵	۸۰	۱۵۵
۲	نازه کندمعدن	۱۸	۱۶	۷۰	۳۶	۳۴	۱۰	۱۸	۸	۷	۲۵	۲	۳۱	۳۲	۶۳
۳	نکیه	۶۷	۶۷	۲۶۰	۱۳۰	۱۳۰	۲۰	۹۱	۱۹	۱۹	۱۰۲	۹	۱۲۶	۱۲۶	۲۵۲
۴	جداقیه	۰	۰	۰	۰	۰	۰	۰	۰	۰	۰	۰	۰	۰	۰
۵	جبران	۲۵	۲۴	۹۸	۵۶	۴۲	۱۸	۳۲	۶	۶	۳۲	۴	۵۰	۴۱	۹۱
۶	حاجی آباد	۲۴	۲۴	۷۰	۴۰	۳۰	۵	۳۱	۴	۱	۲۴	۵	۳۷	۳۰	۶۷
۷	خرابه چول ارخ	۴۶	۴۶	۱۶۳	۸۴	۷۹	۲۴	۵۴	۶	۱۴	۶۱	۴	۷۲	۷۶	۱۴۸
۸	زیوه	۳۷	۳۷	۱۲۸	۶۴	۶۴	۱۲	۴۴	۸	۱۶	۴۰	۸	۶۰	۵۳	۱۱۳
۹	فجور	۷۲	۷۰	۲۲۷	۱۰۵	۱۲۲	۱۹	۶۷	۱۹	۲۲	۸۳	۱۷	۹۶	۱۱۱	۲۰۷
۱۰	قره محمدلو	۱۱	۱۱	۴۶	۲۵	۲۱	۲	۱۷	۶	۱	۱۸	۲	۲۳	۲۱	۴۴
۱۱	قمطره	۰	۰	۰	۰	۰	۰	۰	۰	۰	۰	۰	۰	۰	۰
۱۲	قیچلو	۰	۰	۰	۰	۰	۰	۰	۰	۰	۰	۰	۰	۰	۰
۱۳	گرگین	۷۴	۷۲	۲۴۷	۱۱۶	۱۳۱	۱۸	۷۶	۲۲	۱۶	۹۵	۲۰	۱۱۰	۱۲۴	۲۳۴
۱۴	گره حقا	۸	۸	۴۰	۱۶	۲۴	۱	۱۲	۳	۲	۲۰	۲	۱۵	۲۲	۳۷
۱۵	گل قشلاق	۴۰	۳۵	۱۲۸	۵۹	۶۹	۱۱	۴۳	۵	۲۲	۴۶	۱	۵۴	۵۵	۱۰۹
۱۶	گوگ تپه	۸	۸	۳۷	۱۹	۱۸	۱	۱۶	۲	۰	۱۷	۱	۱۹	۱۸	۳۷
۱۷	مغانلو	۲۷	۲۵	۸۷	۴۱	۴۶	۷	۳۲	۲	۱۲	۳۰	۴	۳۷	۴۰	۷۷
۱۸	نیمه کار	۵	۵	۱۵	۷	۸	۲	۴	۱	۲	۶	۰	۶	۷	۱۳
۱۹	هشتادجفت	۲۶	۲۲	۱۱۰	۵۳	۵۷	۱۳	۳۹	۱	۸	۴۵	۴	۴۸	۵۳	۱۰۱
۲۰	ینگی ارخ	۴۱	۳۷	۱۶۷	۸۲	۸۵	۲۲	۵۳	۷	۲۱	۵۵	۹	۷۳	۷۵	۱۴۸
	بخشی مرکزی	۵۲۳۷	۴۷۱۲	۱۹۰۳۶	۹۵۲۳	۹۵۱۳	۱۹۷۳	۶۷۰۰	۸۵۰	۱۸۰۸	۶۹۲۶	۷۷۹	۸۶۸۱	۸۷۳۹	۱۷۴۲۰
	دهستان حومه	۱۰۲۸	۹۵۳	۳۸۱۷	۱۹۲۸	۱۸۸۹	۴۰۷	۱۳۳۹	۱۸۲	۳۸۲	۱۳۶۴	۱۴۳	۱۷۵۸	۱۷۴۰	۳۴۹۸
۱	چهل امیران	۶	۶	۲۱	۱۱	۱۰	۱	۷	۳	۰	۹	۱	۱۱	۱۰	۲۱
۲	آقا مراد	*	*	*	*	*	*	*	*	*	*	*	*	*	*

ردیف	نام آبادی	باسواد			محصل			جمعیت ۱۰ ساله و بیشتر			شاغل			بیکار		
		مرد	زن	کل	مرد	زن	کل	مرد	زن	کل	مرد	زن	کل	مرد	زن	کل
۱۶	شیخ بشارت	۱۰۱	۸۱	۱۸۲	۱۹	۱۹	۳۸	۱۳۵	۱۲۳	۲۵۸	۱۰۱	۱۰	۱۱۱	۱۲	۱	۱۳
۱۷	فزل تپه	۶۵	۴۸	۱۱۳	۱۳	۹	۲۲	۸۱	۸۰	۱۶۱	۶۶	۲	۶۸	۶	۰	۶
۱۸	فیطاس	۳۵	۳۶	۷۱	۱۲	۴	۱۶	۴۵	۶۲	۱۰۷	۳۴	۲	۳۶	۰	۱	۱
۱۹	کریم کندی	۱۰	۷	۱۷	۲	۱	۳	۱۱	۱۰	۲۱	۹	۱	۱۰	۱	۱	۲
۲۰	محمد آباد	۲۶	۲۲	۴۸	۶	۶	۱۲	۳۲	۳۶	۶۸	۲۳	۱	۲۴	۱	۰	۱
۲۱	محمدجان	۰	۰	۰	۰	۰	۰	۰	۰	۰	۰	۰	۰	۰	۰	۰
۲۲	مهتر کندی	۰	۰	۰	۰	۰	۰	۰	۰	۰	۰	۰	۰	۰	۰	۰
۲۳	نورمحمد کندی	۵۸	۴۸	۱۰۶	۱۵	۱۶	۳۱	۷۳	۸۶	۱۵۹	۵۸	۰	۵۸	۰	۰	۰
۲۴	نوشاد	۶۳	۴۶	۱۰۹	۱۹	۵	۲۴	۷۶	۷۲	۱۴۸	۵۷	۰	۵۷	۰	۰	۰
۲۵	ولی بیگ	۴۷	۴۹	۹۶	۱۳	۲۱	۳۴	۵۵	۶۱	۱۱۶	۴۵	۲	۴۷	۱	۰	۱
۲۶	ینگی آباد	۲۸	۲۹	۵۷	۸	۶	۱۴	۳۹	۴۵	۸۴	۳۲	۲	۳۴	۰	۰	۰
۲۷	شهرک	۷۴	۶۵	۱۳۹	۱۶	۱۵	۳۱	۱۰۱	۱۰۳	۲۰۴	۸۵	۳	۸۸	۲	۰	۲
۲۸	آثار باستانی قلعه طور	۰	۰	۰	۰	۰	۰	۰	۰	۰	۰	۰	۰	۰	۰	۰
	دهستان گرگین	۶۵۲	۵۷۱	۱۲۲۳	۱۶۳	۱۰۵	۲۶۸	۸۸۱	۹۱۰	۱۷۹۱	۶۶۸	۷۸	۷۴۶	۴۱	۵	۴۶
۱	آغچه کنبد	۵۹	۵۷	۱۱۶	۱۹	۱۷	۳۶	۶۹	۷۳	۱۴۲	۵۱	۱۱	۶۲	۴	۱	۵
۲	نازه کندمعدن	۲۰	۱۹	۳۹	۴	۵	۹	۲۹	۳۰	۵۹	۲۱	۱	۲۲	۳	۰	۳
۳	تکیه	۷۹	۶۱	۱۴۰	۲۴	۱۱	۳۵	۱۲۴	۱۲۱	۲۴۵	۸۵	۵	۹۰	۰	۰	۰
۴	جدافیه	۰	۰	۰	۰	۰	۰	۰	۰	۰	۰	۰	۰	۰	۰	۰
۵	جبران	۳۶	۲۶	۶۲	۱۳	۵	۱۸	۴۳	۳۹	۸۲	۳۴	۴	۳۸	۲	۰	۲
۶	حاجی آباد	۳۰	۲۰	۵۰	۵	۱	۶	۳۷	۲۹	۶۶	۲۸	۲	۳۰	۲	۰	۲
۷	خرابه چول ارخ	۵۰	۴۹	۹۹	۱۴	۱۱	۲۵	۶۷	۶۸	۱۳۵	۵۱	۷	۵۸	۲	۳	۵
۸	زیوه	۴۰	۳۰	۷۰	۷	۴	۱۱	۵۵	۵۳	۱۰۸	۴۳	۱	۴۴	۹	۰	۹
۹	قجور	۶۰	۵۸	۱۱۸	۱۴	۱۲	۲۶	۹۰	۱۰۵	۱۹۵	۷۳	۷	۸۰	۲	۰	۲
۱۰	قره محمدلو	۱۲	۹	۲۱	۲	۲	۴	۲۳	۲۰	۴۳	۱۸	۴	۲۲	۲	۰	۲
۱۱	قمطره	۰	۰	۰	۰	۰	۰	۰	۰	۰	۰	۰	۰	۰	۰	۰
۱۲	قیچلو	۰	۰	۰	۰	۰	۰	۰	۰	۰	۰	۰	۰	۰	۰	۰
۱۳	گرگین	۷۸	۶۲	۱۴۰	۱۴	۱۲	۲۶	۱۰۷	۱۱۷	۲۲۴	۷۷	۹	۸۶	۳	۰	۳
۱۴	گره جقا	۱۰	۱۳	۲۳	۰	۰	۰	۱۵	۲۲	۳۷	۱۳	۰	۱۳	۰	۰	۰
۱۵	گل قشلاق	۳۷	۴۱	۷۸	۷	۶	۱۳	۵۲	۵۱	۱۰۳	۴۲	۱	۴۳	۴	۱	۵
۱۶	گوگ تپه	۱۴	۱۴	۲۸	۲	۱	۳	۱۹	۱۸	۳۷	۱۵	۳	۱۸	۱	۰	۱
۱۷	مغانلو	۲۶	۲۵	۵۱	۳	۴	۷	۳۵	۳۷	۷۲	۳۱	۳	۳۴	۲	۰	۲
۱۸	نیمه کار	۵	۵	۱۰	۰	۱	۱	۶	۶	۱۲	۶	۰	۶	۰	۰	۰
۱۹	هشتادجفت	۳۸	۳۶	۷۴	۱۷	۳	۲۰	۴۵	۵۱	۹۶	۲۹	۱۱	۴۰	۲	۰	۲
۲۰	ینگی ارخ	۵۸	۴۶	۱۰۴	۱۸	۱۰	۲۸	۶۵	۷۰	۱۳۵	۵۱	۹	۶۰	۳	۰	۳
	بخش مرکزی	۶۶۴۳	۵۱۲۳	۱۱۷۶۶	۱۵۹۸	۱۲۱۴	۲۸۱۲	۸۱۷۴	۸۲۶۱	۱۶۴۳۵	۶۱۰۶	۲۸۸	۶۳۹۴	۴۴۱	۲۵	۴۶۶
	دهستان حومه	۱۳۶۳	۱۰۳۳	۲۳۹۶	۳۳۱	۲۸۱	۶۱۲	۱۶۳۸	۱۶۳۴	۳۲۷۲	۱۲۱۶	۴۳	۱۲۵۹	۵۲	۷	۵۹
۱	چهل امیران	۹	۴	۱۳	۲	۰	۲	۱۰	۱۰	۲۰	۹	۰	۹	۰	۰	۰
۲	آقا مراد	*	*	*	*	*	*	*	*	*	*	*	*	*	*	*

ردیف	نام آبادی	وضع طبیعی :	نوع راه آبادی :	وضع سکونت آبادی:			طرح هادی :	محل خرید مایحتاج				آموزشی، فرهنگی و ورزشی			
				ماه خاتمه سکونت بر آبادی	ماه شروع سکونت بر آبادی	۱-دارا، ۲-دارا، ۳-دارا، ۴-دارا، ۵-دارا، ۶-دارا، ۷-دارا، ۸-دارا، ۹-دارا، ۱۰-دارا، ۱۱-دارا، ۱۲-دارا، ۱۳-دارا، ۱۴-دارا، ۱۵-دارا، ۱۶-دارا، ۱۷-دارا، ۱۸-دارا، ۱۹-دارا، ۲۰-دارا، ۲۱-دارا، ۲۲-دارا، ۲۳-دارا، ۲۴-دارا، ۲۵-دارا، ۲۶-دارا، ۲۷-دارا، ۲۸-دارا، ۲۹-دارا، ۳۰-دارا، ۳۱-دارا، ۳۲-دارا، ۳۳-دارا، ۳۴-دارا، ۳۵-دارا، ۳۶-دارا، ۳۷-دارا، ۳۸-دارا، ۳۹-دارا، ۴۰-دارا، ۴۱-دارا، ۴۲-دارا، ۴۳-دارا، ۴۴-دارا، ۴۵-دارا، ۴۶-دارا، ۴۷-دارا، ۴۸-دارا، ۴۹-دارا، ۵۰-دارا، ۵۱-دارا، ۵۲-دارا، ۵۳-دارا، ۵۴-دارا، ۵۵-دارا، ۵۶-دارا، ۵۷-دارا، ۵۸-دارا، ۵۹-دارا، ۶۰-دارا، ۶۱-دارا، ۶۲-دارا، ۶۳-دارا، ۶۴-دارا، ۶۵-دارا، ۶۶-دارا، ۶۷-دارا، ۶۸-دارا، ۶۹-دارا، ۷۰-دارا، ۷۱-دارا، ۷۲-دارا، ۷۳-دارا، ۷۴-دارا، ۷۵-دارا، ۷۶-دارا، ۷۷-دارا، ۷۸-دارا، ۷۹-دارا، ۸۰-دارا، ۸۱-دارا، ۸۲-دارا، ۸۳-دارا، ۸۴-دارا، ۸۵-دارا، ۸۶-دارا، ۸۷-دارا، ۸۸-دارا، ۸۹-دارا، ۹۰-دارا، ۹۱-دارا، ۹۲-دارا، ۹۳-دارا، ۹۴-دارا، ۹۵-دارا، ۹۶-دارا، ۹۷-دارا، ۹۸-دارا، ۹۹-دارا، ۱۰۰-دارا		۱- اجرا شده است ۲- در حال اجراء است ۳- طرح هادی ندارد ۴- اظهار نشده	آیا اکثر ساکنان آبادی مایحتاج اولیه خود را از این آبادی خریداری می کنند؟	آیا از آبادی یا آبادی های دیگر مایحتاج اولیه خود را از این آبادی خریداری می کنند؟	آیا ساکنان آبادی برای خرید مایحتاج خود به شهر یا شهرهایی مراجعه می کنند؟	مهد دارد؟	دبستان دارد؟	مدرسه راهنمایی شبانه روزی پسرانه دارد؟	مدرسه راهنمایی شبانه روزی دخترانه دارد؟
۱۶	شیخ پشارت	۱	۱	۱	۱	۱	۱	۱	۱	۱	۱	۱	۱	۱	۱
۱۷	فزل تپه	۳	۳	۱	۲	۲	۲	۲	۲	۱	۱	۱	۱	۱	۱
۱۸	فیطاس	۳	۲	۱	۲	۳	۳	۲	۲	۱	۱	۱	۱	۱	۱
۱۹	کریم کندی	۳	۲	۱	۲	۳	۳	۲	۲	۱	۱	۱	۱	۱	۱
۲۰	محمد آباد	۱	۲	۱	۲	۳	۳	۲	۲	۱	۱	۱	۱	۱	۱
۲۱	محمدجان	۳	۳	۳											
۲۲	مهر کندی	۱	۱	۴	۲	۶									
۲۳	نور محمد کندی	۳	۲	۱	۲	۳	۳	۲	۲	۱	۱	۱	۱	۱	۱
۲۴	نوشاد	۳	۳	۱	۲	۳	۳	۲	۲	۱	۱	۱	۱	۱	۱
۲۵	ولی بیگ	۳	۱	۱	۲	۳	۳	۲	۲	۱	۱	۱	۱	۱	۱
۲۶	ینگی آباد	۳	۲	۱	۲	۳	۳	۲	۲	۱	۱	۱	۱	۱	۱
۲۷	شهرک	۳	۲	۱	۲	۳	۳	۲	۲	۱	۱	۱	۱	۱	۱
۲۸	آثار باستانی قلعه طور	۳	۳	۳											
	دهستان گرگین	۶	۶	۱۷	۲	۰	۱۷	۱	۰	۰	۰	۱۴	۰	۰	۰
۱	آغچه کنبد	۱	۱	۱	۲	۳	۳	۲	۲	۱	۱	۱	۱	۱	۱
۲	نازه کندمعدن	۱	۲	۱	۲	۳	۳	۲	۲	۱	۱	۱	۱	۱	۱
۳	تکیه	۳	۳	۱	۲	۳	۳	۲	۲	۱	۱	۱	۱	۱	۱
۴	جداقیه	۳	۳	۳											
۵	جبران	۱	۱	۱	۲	۳	۳	۲	۲	۱	۱	۱	۱	۱	۱
۶	حاجی آباد	۳	۳	۱	۲	۳	۳	۲	۲	۱	۱	۱	۱	۱	۱
۷	خرابه چول ارخ	۳	۱	۱	۲	۳	۳	۲	۲	۱	۱	۱	۱	۱	۱
۸	زیوه	۳	۳	۱	۲	۳	۳	۲	۲	۱	۱	۱	۱	۱	۱
۹	قجور	۱	۱	۱	۲	۳	۳	۲	۲	۱	۱	۱	۱	۱	۱
۱۰	قره محمدلو	۳	۳	۱	۲	۳	۳	۲	۲	۱	۱	۱	۱	۱	۱
۱۱	قمطر قه	۳	۴	۴											
۱۲	قیچلو	۳	۴	۳											
۱۳	گرگین	۱	۲	۱	۲	۳	۳	۲	۲	۱	۱	۱	۱	۱	۱
۱۴	گره جقا	۳	۳	۱	۲	۳	۳	۲	۲	۱	۱	۱	۱	۱	۱
۱۵	گل قشلاق	۳	۳	۱	۲	۳	۳	۲	۲	۱	۱	۱	۱	۱	۱
۱۶	گوگ تپه	۳	۳	۱	۲	۳	۳	۲	۲	۱	۱	۱	۱	۱	۱
۱۷	مغانلو	۱	۳	۱	۲	۳	۳	۲	۲	۱	۱	۱	۱	۱	۱
۱۸	نیمه کار	۳	۳	۱	۲	۳	۳	۲	۲	۱	۱	۱	۱	۱	۱
۱۹	هشتادجفت	۳	۱	۱	۲	۳	۳	۲	۲	۱	۱	۱	۱	۱	۱
۲۰	ینگی ارخ	۱	۱	۱	۲	۳	۳	۲	۲	۱	۱	۱	۱	۱	۱
	بخش مرکزی	۶۵	۶۵	۱۱۸	۱۰	۰	۱۱۸	۳۸	۱۰	۰	۰	۱۱۳	۶	۱	۵
	دهستان حومه	۳۲	۳۲	۳۵	۲	۰	۳۵	۱۲	۲	۰	۰	۲۱	۲	۰	۰
۱	چهل امیران	۳	۱	۱	۲	۳	۳	۲	۲	۱	۱	۱	۱	۱	۱
۲	آقا مراد	۳	۱	۱	۲	۳	۳	۲	۲	۱	۱	۱	۱	۱	۱

ردیف	نام آبادی	آموزشی، فرهنگی و ورزشی																		
		مدرسه راهنمایی دخترانه دارد؟	مدرسه راهنمایی مختلط دارد؟	مدرسه شبانه روزی پسرانه دارد؟	دبیرستان دخترانه دارد؟	دبیرستان نظری پسرانه دارد؟	دبیرستان نظری دخترانه دارد؟	دبیرستان کار دانش پسرانه دارد؟	دبیرستان کار دانش دخترانه دارد؟	هنرستان فنی و حرفه ای پسرانه دارد؟	هنرستان فنی و حرفه ای دخترانه دارد؟	بوستان روستایی دارد؟	کتابخانه عمومی دارد؟	زمین ورزشی دارد؟	سالن ورزشی دارد؟	مسجد دارد؟	امام زاده دارد؟	سایر اماکن مذهبی مسلمانان دارد؟	اماکن مذهبی سایر ادیان دارد؟	مدرسه علمیه دارد؟
۱۶	شیخ بشارت	۲	۲	۲	۲	۲	۲	۲	۲	۲	۲	۲	۲	۲	۲	۲	۲	۲	۲	۲
۱۷	فزل تپه	۲	۲	۲	۲	۲	۲	۲	۲	۲	۲	۲	۲	۲	۲	۲	۲	۲	۲	۲
۱۸	قیطاس	۲	۲	۲	۲	۲	۲	۲	۲	۲	۲	۲	۲	۲	۲	۲	۲	۲	۲	۲
۱۹	کریم کندی	۲	۲	۲	۲	۲	۲	۲	۲	۲	۲	۲	۲	۲	۲	۲	۲	۲	۲	۲
۲۰	محمد آباد	۲	۲	۲	۲	۲	۲	۲	۲	۲	۲	۲	۲	۲	۲	۲	۲	۲	۲	۲
۲۱	محمدجان	۰	۰	۰	۰	۰	۰	۰	۰	۰	۰	۰	۰	۰	۰	۰	۰	۰	۰	۰
۲۲	مهتر کندی	۰	۰	۰	۰	۰	۰	۰	۰	۰	۰	۰	۰	۰	۰	۰	۰	۰	۰	۰
۲۳	نور محمد کندی	۲	۲	۲	۲	۲	۲	۲	۲	۲	۲	۲	۲	۲	۲	۲	۲	۲	۲	۲
۲۴	نوشاد	۲	۲	۲	۲	۲	۲	۲	۲	۲	۲	۲	۲	۲	۲	۲	۲	۲	۲	۲
۲۵	ولی بیگ	۲	۲	۲	۲	۲	۲	۲	۲	۲	۲	۲	۲	۲	۲	۲	۲	۲	۲	۲
۲۶	ینگی آباد	۲	۲	۲	۲	۲	۲	۲	۲	۲	۲	۲	۲	۲	۲	۲	۲	۲	۲	۲
۲۷	شهرک	۲	۲	۲	۲	۲	۲	۲	۲	۲	۲	۲	۲	۲	۲	۲	۲	۲	۲	۲
۲۸	آثار باستانی قلعه طور	۰	۰	۰	۰	۰	۰	۰	۰	۰	۰	۰	۰	۰	۰	۰	۰	۰	۰	۰
	دهستان گرگین	۰	۲	۰	۰	۰	۰	۰	۰	۰	۰	۰	۰	۰	۰	۱۵	۲	۱	۰	۰
۱	آشجه کنبد	۲	۲	۲	۲	۲	۲	۲	۲	۲	۲	۲	۲	۲	۲	۲	۲	۲	۲	۲
۲	نازه کندمعدن	۲	۲	۲	۲	۲	۲	۲	۲	۲	۲	۲	۲	۲	۲	۲	۲	۲	۲	۲
۳	تکیه	۲	۲	۲	۲	۲	۲	۲	۲	۲	۲	۲	۲	۲	۲	۲	۲	۲	۲	۲
۴	جداقیه	۰	۰	۰	۰	۰	۰	۰	۰	۰	۰	۰	۰	۰	۰	۰	۰	۰	۰	۰
۵	جبران	۲	۲	۲	۲	۲	۲	۲	۲	۲	۲	۲	۲	۲	۲	۲	۲	۲	۲	۲
۶	حاجی آباد	۲	۲	۲	۲	۲	۲	۲	۲	۲	۲	۲	۲	۲	۲	۲	۲	۲	۲	۲
۷	خرابه چول ارخ	۲	۲	۲	۲	۲	۲	۲	۲	۲	۲	۲	۲	۲	۲	۲	۲	۲	۲	۲
۸	زیوه	۲	۲	۲	۲	۲	۲	۲	۲	۲	۲	۲	۲	۲	۲	۲	۲	۲	۲	۲
۹	قجور	۲	۲	۲	۲	۲	۲	۲	۲	۲	۲	۲	۲	۲	۲	۲	۲	۲	۲	۲
۱۰	قره محمدلو	۲	۲	۲	۲	۲	۲	۲	۲	۲	۲	۲	۲	۲	۲	۲	۲	۲	۲	۲
۱۱	قمطر قه	۰	۰	۰	۰	۰	۰	۰	۰	۰	۰	۰	۰	۰	۰	۰	۰	۰	۰	۰
۱۲	قیچلو	۰	۰	۰	۰	۰	۰	۰	۰	۰	۰	۰	۰	۰	۰	۰	۰	۰	۰	۰
۱۳	گرگین	۲	۲	۲	۲	۲	۲	۲	۲	۲	۲	۲	۲	۲	۲	۲	۲	۲	۲	۲
۱۴	گره جقا	۲	۲	۲	۲	۲	۲	۲	۲	۲	۲	۲	۲	۲	۲	۲	۲	۲	۲	۲
۱۵	گل قشلاق	۲	۲	۲	۲	۲	۲	۲	۲	۲	۲	۲	۲	۲	۲	۲	۲	۲	۲	۲
۱۶	گوگ تپه	۲	۲	۲	۲	۲	۲	۲	۲	۲	۲	۲	۲	۲	۲	۲	۲	۲	۲	۲
۱۷	مغانلو	۲	۲	۲	۲	۲	۲	۲	۲	۲	۲	۲	۲	۲	۲	۲	۲	۲	۲	۲
۱۸	نیمه کار	۲	۲	۲	۲	۲	۲	۲	۲	۲	۲	۲	۲	۲	۲	۲	۲	۲	۲	۲
۱۹	هشتادجفت	۲	۲	۲	۲	۲	۲	۲	۲	۲	۲	۲	۲	۲	۲	۲	۲	۲	۲	۲
۲۰	ینگی ارخ	۲	۲	۲	۲	۲	۲	۲	۲	۲	۲	۲	۲	۲	۲	۲	۲	۲	۲	۲
	بخش مرکزی	۴	۴	۱	۰	۰	۰	۰	۰	۰	۰	۰	۰	۰	۰	۹۸	۱۹	۳	۰	۰
	دهستان حومه	۰	۰	۰	۰	۰	۰	۰	۰	۰	۰	۰	۰	۰	۰	۲۶	۶	۰	۰	۰
۱	چهل امیران	۲	۲	۲	۲	۲	۲	۲	۲	۲	۲	۲	۲	۲	۲	۲	۲	۲	۲	۲
۲	آقا مراد	۲	۲	۲	۲	۲	۲	۲	۲	۲	۲	۲	۲	۲	۲	۲	۲	۲	۲	۲

ردیف	نام آبادی	مذهبی		سیاسی و اداری												برق، گاز و آب				بهداشتی و درمانی		
		امام جماعت راتب دارد؟	خانه عالم دارد؟	شورای اسلامی روستا دارد؟	دهبازی دارد؟	پاسگاه نیروی انتظامی دارد؟	مرکز خدمات جهاد کشاورزی دارد؟	مرج کشاورزی دارد؟	شورای حل اختلاف دارد؟	شرکت تعاونی روستایی دارد؟	برق شبکه سراسری دارد؟	موتور برق نیژتی دارد؟	انرژی نو دارد؟	گاز لوله کشی دارد؟	آب لوله کشی دارد؟	سامانه تصفیه آب دارد؟	حمام عمومی دارد؟	مرکز بهداشتی درمانی دارد؟	داروخانه دارد؟	خانه بهداشت دارد؟		
۱۶	شیخ بشارت	۱	۱	۱	۱	۱	۱	۱	۱	۱	۱	۱	۱	۱	۱	۱	۱	۱	۱	۱		
۱۷	فزل تپه	۲	۲	۱	۲	۲	۲	۲	۲	۲	۲	۲	۲	۲	۲	۲	۲	۲	۲	۲		
۱۸	فیطاس	۲	۲	۱	۲	۲	۲	۲	۲	۲	۲	۲	۲	۲	۲	۲	۲	۲	۲	۲		
۱۹	کریم کندی	۲	۲	۲	۲	۲	۲	۲	۲	۲	۲	۲	۲	۲	۲	۲	۲	۲	۲	۲		
۲۰	محمد آباد	۲	۲	۱	۲	۲	۲	۲	۲	۲	۲	۲	۲	۲	۲	۲	۲	۲	۲	۲		
۲۱	محمدجان	۰	۰	۰	۰	۰	۰	۰	۰	۰	۰	۰	۰	۰	۰	۰	۰	۰	۰	۰		
۲۲	مهنر کندی	۰	۰	۰	۰	۰	۰	۰	۰	۰	۰	۰	۰	۰	۰	۰	۰	۰	۰	۰		
۲۳	نور محمد کندی	۲	۲	۱	۲	۲	۲	۲	۲	۲	۲	۲	۲	۲	۲	۲	۲	۲	۲	۲		
۲۴	نوشاد	۲	۲	۱	۲	۲	۲	۲	۲	۲	۲	۲	۲	۲	۲	۲	۲	۲	۲	۲		
۲۵	ولی بیگ	۲	۲	۱	۲	۲	۲	۲	۲	۲	۲	۲	۲	۲	۲	۲	۲	۲	۲	۲		
۲۶	ینگی آباد	۲	۲	۱	۲	۲	۲	۲	۲	۲	۲	۲	۲	۲	۲	۲	۲	۲	۲	۲		
۲۷	شهرک	۲	۲	۱	۲	۲	۲	۲	۲	۲	۲	۲	۲	۲	۲	۲	۲	۲	۲	۲		
۲۸	آثار باستانی قلعه طور	۰	۰	۰	۰	۰	۰	۰	۰	۰	۰	۰	۰	۰	۰	۰	۰	۰	۰	۰		
	دهستان گرگین	۱	۱	۹	۳	۰	۰	۲	۱	۱	۱۶	۰	۰	۰	۰	۱۵	۱	۰	۰	۴		
۱	آشچه کنبد	۲	۲	۱	۲	۲	۲	۲	۲	۲	۲	۲	۲	۲	۲	۲	۲	۲	۲	۲		
۲	نازه کندمعدن	۲	۲	۲	۲	۲	۲	۲	۲	۲	۲	۲	۲	۲	۲	۲	۲	۲	۲	۲		
۳	تکیه	۲	۲	۱	۲	۲	۲	۲	۲	۲	۲	۲	۲	۲	۲	۲	۲	۲	۲	۲		
۴	جداقیه	۰	۰	۰	۰	۰	۰	۰	۰	۰	۰	۰	۰	۰	۰	۰	۰	۰	۰	۰		
۵	جبران	۲	۲	۱	۲	۲	۲	۲	۲	۲	۲	۲	۲	۲	۲	۲	۲	۲	۲	۲		
۶	حاجی آباد	۲	۲	۲	۲	۲	۲	۲	۲	۲	۲	۲	۲	۲	۲	۲	۲	۲	۲	۲		
۷	خرابه چول ارخ	۲	۲	۲	۲	۲	۲	۲	۲	۲	۲	۲	۲	۲	۲	۲	۲	۲	۲	۲		
۸	زیوه	۲	۲	۱	۲	۲	۲	۲	۲	۲	۲	۲	۲	۲	۲	۲	۲	۲	۲	۲		
۹	قجور	۱	۱	۱	۱	۱	۱	۱	۱	۱	۱	۱	۱	۱	۱	۱	۱	۱	۱	۱		
۱۰	قره محمدلو	۲	۲	۲	۲	۲	۲	۲	۲	۲	۲	۲	۲	۲	۲	۲	۲	۲	۲	۲		
۱۱	قمطر قه	۰	۰	۰	۰	۰	۰	۰	۰	۰	۰	۰	۰	۰	۰	۰	۰	۰	۰	۰		
۱۲	قیچلو	۰	۰	۰	۰	۰	۰	۰	۰	۰	۰	۰	۰	۰	۰	۰	۰	۰	۰	۰		
۱۳	گرگین	۲	۲	۱	۲	۲	۲	۲	۲	۲	۲	۲	۲	۲	۲	۲	۲	۲	۲	۲		
۱۴	گره جقا	۲	۲	۲	۲	۲	۲	۲	۲	۲	۲	۲	۲	۲	۲	۲	۲	۲	۲	۲		
۱۵	گل قشلاق	۲	۲	۱	۲	۲	۲	۲	۲	۲	۲	۲	۲	۲	۲	۲	۲	۲	۲	۲		
۱۶	گوگ تپه	۲	۲	۲	۲	۲	۲	۲	۲	۲	۲	۲	۲	۲	۲	۲	۲	۲	۲	۲		
۱۷	مغانلو	۲	۲	۲	۲	۲	۲	۲	۲	۲	۲	۲	۲	۲	۲	۲	۲	۲	۲	۲		
۱۸	نیمه کار	۲	۲	۲	۲	۲	۳	۳	۲	۲	۲	۲	۲	۲	۲	۲	۲	۲	۲	۲		
۱۹	هشتاد جفت	۲	۲	۱	۲	۲	۲	۲	۲	۲	۲	۲	۲	۲	۲	۲	۲	۲	۲	۲		
۲۰	ینگی ارخ	۲	۲	۱	۲	۲	۲	۲	۲	۲	۲	۲	۲	۲	۲	۲	۲	۲	۲	۲		
	بخش مرکزی	۶	۶	۷۳	۱۱	۴	۳	۲	۱	۱۱	۱۱۵	۰	۰	۰	۰	۱۱۰	۲۱	۰	۱۰	۴۴		
	دهستان حومه	۰	۰	۱۶	۲	۰	۰	۰	۰	۰	۳۴	۰	۰	۰	۰	۸	۰	۱	۰	۱۲		
۱	چهل امیران	۲	۲	۲	۲	۲	۲	۲	۲	۲	۲	۲	۲	۲	۲	۲	۲	۲	۲	۲		
۲	آقا مراد	۲	۲	۲	۲	۲	۲	۲	۲	۲	۲	۲	۲	۲	۲	۲	۲	۲	۲	۲		

ردیف	نام آبادی	بهداشتی و درمانی																بازرگانی و خدمات			
		پایگاه بهداشت روستایی دارد؟	مرکز تسهیلات زایمان دارد؟	پزشک خانواده دارد؟	پزشک دارد؟	دندانپزشک یا بهداشت کار دهان و دندان دارد؟	دندانپزشک تجربی یا دندانساز دارد؟	بهدار یا ماما روستایی دارد؟	بهورز دارد؟	دامپزشک دارد؟	تکنسین دامپزشکی دارد؟	آزمایشگاه و رادیولوژی دارد؟	غسالخانه دارد؟	سامانه جمع آوری زباله دارد؟	پایگاه آتش‌نشانی دارد؟	نمایندگی پخش نفت سفید دارد؟	نمایندگی پخش سیلندر گاز دارد؟	فروشگاه تعاونی دارد؟	بقالی دارد؟		
۱۶	شیخ بشارت	۲	۲	۲	۱	۲	۲	۲	۲	۲	۲	۲	۱	۱	۲	۲	۱	۲	۲		
۱۷	قزل تپه	۲	۲	۲	۲	۲	۲	۲	۲	۲	۲	۲	۲	۲	۲	۲	۲	۲	۲		
۱۸	قیطاس	۲	۲	۲	۲	۲	۲	۲	۲	۲	۲	۲	۲	۲	۲	۲	۲	۲	۲		
۱۹	کریم کندی	۲	۲	۲	۲	۲	۲	۲	۲	۲	۲	۲	۲	۲	۲	۲	۲	۲	۲		
۲۰	محمد آباد	۲	۲	۲	۲	۲	۲	۲	۲	۲	۲	۲	۲	۲	۲	۲	۲	۲	۲		
۲۱	محمدجان	۰	۰	۰	۰	۰	۰	۰	۰	۰	۰	۰	۰	۰	۰	۰	۰	۰	۰		
۲۲	مهتر کندی	۰	۰	۰	۰	۰	۰	۰	۰	۰	۰	۰	۰	۰	۰	۰	۰	۰	۰		
۲۳	نورمحمد کندی	۲	۲	۲	۲	۲	۲	۲	۲	۲	۲	۲	۲	۲	۲	۲	۲	۲	۲		
۲۴	نوشاد	۲	۲	۲	۲	۲	۱	۲	۲	۲	۲	۲	۲	۲	۲	۲	۲	۲	۲		
۲۵	ولی بیگ	۲	۲	۲	۲	۲	۲	۲	۲	۲	۲	۲	۱	۲	۲	۲	۲	۲	۲		
۲۶	بینگی آباد	۲	۲	۲	۲	۲	۲	۲	۲	۲	۲	۲	۲	۲	۲	۲	۲	۲	۲		
۲۷	شهرک	۲	۲	۲	۲	۲	۲	۲	۲	۲	۲	۲	۱	۲	۲	۲	۲	۲	۲		
۲۸	آثار باستانی قلعه طور	۰	۰	۰	۰	۰	۰	۰	۰	۰	۰	۰	۰	۰	۰	۰	۰	۰	۰		
	دهستان کرکین	۱	۰	۱	۲	۰	۳	۰	۰	۰	۰	۱	۵	۰	۰	۰	۰	۱۰	۱		
۱	آغچه گنبد	۲	۲	۲	۲	۲	۲	۲	۲	۲	۲	۲	۲	۲	۲	۲	۲	۲	۲		
۲	نازه کندمعدن	۲	۲	۲	۲	۲	۲	۲	۲	۲	۲	۲	۲	۲	۲	۲	۲	۲	۲		
۳	تکیه	۲	۲	۲	۲	۲	۲	۲	۲	۲	۲	۲	۲	۲	۲	۲	۲	۲	۲		
۴	جدایه	۰	۰	۰	۰	۰	۰	۰	۰	۰	۰	۰	۰	۰	۰	۰	۰	۰	۰		
۵	جیران	۲	۲	۲	۲	۲	۲	۲	۲	۲	۲	۲	۲	۲	۲	۲	۲	۲	۲		
۶	حاجی آباد	۲	۲	۲	۲	۲	۲	۲	۲	۲	۲	۲	۲	۲	۲	۲	۲	۲	۲		
۷	خرابه چول ارخ	۲	۲	۲	۲	۲	۲	۲	۲	۲	۲	۲	۲	۲	۲	۲	۲	۲	۲		
۸	زیوه	۲	۲	۲	۲	۲	۲	۲	۲	۲	۲	۲	۲	۲	۲	۲	۲	۲	۲		
۹	قجور	۲	۲	۲	۲	۲	۲	۲	۲	۲	۲	۲	۲	۲	۲	۲	۲	۲	۲		
۱۰	قره محمدلو	۲	۲	۲	۲	۲	۲	۲	۲	۲	۲	۲	۲	۲	۲	۲	۲	۲	۲		
۱۱	قمطر قه	۰	۰	۰	۰	۰	۰	۰	۰	۰	۰	۰	۰	۰	۰	۰	۰	۰	۰		
۱۲	فیچلو	۰	۰	۰	۰	۰	۰	۰	۰	۰	۰	۰	۰	۰	۰	۰	۰	۰	۰		
۱۳	گرکین	۱	۲	۲	۲	۲	۲	۲	۲	۲	۲	۲	۲	۲	۲	۲	۲	۲	۲		
۱۴	گره چقا	۲	۲	۲	۲	۲	۲	۲	۲	۲	۲	۲	۲	۲	۲	۲	۲	۲	۲		
۱۵	گل قشلاق	۲	۲	۲	۲	۲	۲	۲	۲	۲	۲	۲	۲	۲	۲	۲	۲	۲	۲		
۱۶	گوگ تپه	۲	۲	۲	۲	۲	۲	۲	۲	۲	۲	۲	۲	۲	۲	۲	۲	۲	۲		
۱۷	مغانلو	۲	۲	۲	۲	۲	۲	۲	۲	۲	۲	۲	۲	۲	۲	۲	۲	۲	۲		
۱۸	نیمه کار	۲	۲	۲	۲	۲	۲	۲	۲	۲	۲	۲	۲	۲	۲	۲	۲	۲	۲		
۱۹	هشتادجفت	۲	۲	۲	۲	۲	۲	۲	۲	۲	۲	۲	۲	۲	۲	۲	۲	۲	۲		
۲۰	بینگی ارخ	۲	۲	۲	۲	۲	۲	۲	۲	۲	۲	۲	۲	۲	۲	۲	۲	۲	۲		
	بخش مرکزی	۱	۱	۱	۳	۱	۴	۱۶	۰	۰	۰	۳۸	۵	۰	۲	۳	۱	۱	۳۵		
	دهستان حومه	۰	۰	۰	۰	۰	۰	۷	۰	۰	۰	۱۱	۰	۰	۰	۰	۰	۰	۵		
۱	چهل امیران	۲	۲	۲	۲	۲	۲	۲	۲	۲	۲	۲	۲	۲	۲	۲	۲	۲	۲		
۲	آقا مراد	۲	۲	۲	۲	۲	۲	۲	۲	۲	۲	۲	۲	۲	۲	۲	۲	۲	۲		

ردیف	نام آبادی	بازرگانی و خدمات												مخابرات و ارتباطات			
		نانوایی دارد ؟	گوشت فروشی دارد ؟	قهوهمخانه دارد؟	بانک دارد ؟	تعمیرگاه ماشین الات کشاورزی دارد؟	تعمیرگاه ماشین الات غیر	جایگاه سوخت دارد؟	صندوق پست دارد؟	دفتر پست دارد؟	دفتر مخابرات دارد؟	دفتر فتاوی و اطلاعات و ارتباطات دارد ؟	دسترسی به عمومی به اینترنت دارد؟	دسترسی به روزنامه و مجله دارد؟	دسترسی به وسیله نقیبه عمومی دارد ؟	دسترسی به ایستگاه راه آهن دارد ؟	
۱۶	شیخ بشارت	۱	۲	۲	۲	۲	۲	۲	۲	۲	۲	۲	۲	۱	۲		
۱۷	فزل تپه	۲	۲	۲	۲	۲	۲	۲	۲	۲	۲	۲	۲	۲	۲		
۱۸	فیطاس	۲	۲	۲	۲	۲	۲	۲	۲	۲	۲	۲	۲	۲	۲		
۱۹	کریم کندی	۲	۲	۲	۲	۲	۲	۲	۲	۲	۲	۲	۲	۲	۲		
۲۰	محمد آباد	۲	۲	۲	۲	۲	۲	۲	۲	۲	۲	۲	۲	۲	۲		
۲۱	محمدجان	۰	۰	۰	۰	۰	۰	۰	۰	۰	۰	۰	۰	۰	۰		
۲۲	مهنر کندی	۰	۰	۰	۰	۰	۰	۰	۰	۰	۰	۰	۰	۰	۰		
۲۳	نور محمد کندی	۲	۲	۲	۲	۲	۲	۲	۲	۲	۲	۲	۲	۱	۲		
۲۴	نوشاد	۲	۲	۲	۲	۲	۲	۲	۲	۲	۲	۲	۲	۲	۲		
۲۵	ولی بیگ	۲	۲	۲	۲	۲	۲	۲	۲	۲	۲	۲	۲	۲	۲		
۲۶	ینگی آباد	۲	۲	۲	۲	۲	۲	۲	۲	۲	۲	۲	۲	۱	۲		
۲۷	شهرک	۱	۲	۲	۲	۲	۲	۲	۲	۲	۲	۲	۲	۲	۲		
۲۸	آثار باستانی قلعه طور	۰	۰	۰	۰	۰	۰	۰	۰	۰	۰	۰	۰	۰	۰		
	دهستان گرگین	۴	۰	۱	۲	۲	۲	۰	۱	۰	۲	۱	۰	۳	۰		
۱	آغچه کنبد	۲	۲	۲	۲	۲	۲	۲	۲	۲	۲	۲	۲	۲	۲		
۲	نازه کندمعدن	۲	۲	۲	۲	۲	۲	۲	۲	۲	۲	۲	۲	۲	۲		
۳	نکیه	۱	۲	۲	۲	۲	۲	۲	۲	۲	۲	۲	۲	۲	۲		
۴	جدافیه	۰	۰	۰	۰	۰	۰	۰	۰	۰	۰	۰	۰	۰	۰		
۵	جبران	۲	۲	۲	۲	۲	۲	۲	۲	۲	۲	۲	۲	۱	۲		
۶	حاجی آباد	۲	۲	۲	۲	۲	۲	۲	۲	۲	۲	۲	۲	۲	۲		
۷	خرابه چول ارخ	۲	۲	۲	۲	۲	۲	۲	۲	۲	۲	۲	۲	۲	۲		
۸	زیوه	۲	۲	۲	۲	۲	۲	۲	۲	۲	۲	۲	۲	۲	۲		
۹	قجور	۱	۲	۱	۱	۱	۱	۲	۱	۲	۱	۲	۲	۱	۲		
۱۰	قره محمدلو	۲	۲	۲	۲	۲	۲	۲	۲	۲	۲	۲	۲	۲	۲		
۱۱	قمطر قه	۰	۰	۰	۰	۰	۰	۰	۰	۰	۰	۰	۰	۰	۰		
۱۲	قیچلو	۰	۰	۰	۰	۰	۰	۰	۰	۰	۰	۰	۰	۰	۰		
۱۳	گرگین	۱	۲	۲	۱	۱	۱	۲	۲	۲	۱	۲	۲	۲	۲		
۱۴	گره جقا	۲	۲	۲	۲	۲	۲	۲	۲	۲	۲	۲	۲	۲	۲		
۱۵	گل قشلاق	۲	۲	۲	۲	۲	۲	۲	۲	۲	۲	۱	۲	۲	۲		
۱۶	گوگ تپه	۲	۲	۲	۲	۲	۲	۲	۲	۲	۲	۲	۲	۲	۲		
۱۷	مغانلو	۲	۲	۲	۲	۲	۲	۲	۲	۲	۲	۲	۲	۲	۲		
۱۸	نیمه کار	۲	۲	۲	۲	۲	۲	۲	۲	۲	۲	۲	۲	۲	۲		
۱۹	هشتادجفت	۱	۲	۲	۲	۱	۲	۲	۲	۲	۲	۲	۲	۱	۲		
۲۰	ینگی ارخ	۲	۲	۲	۲	۲	۲	۲	۲	۲	۲	۲	۲	۲	۲		
	بخش مرکزی	۱۶	۳	۴	۶	۳	۷	۰	۲	۳	۰	۶	۴	۱	۲۷		
	دهستان حومه	۲	۱	۲	۶	۱	۲	۰	۱	۰	۱	۲	۱	۵	۰		
۱	چهل امیران	۲	۲	۲	۲	۲	۲	۲	۲	۲	۲	۲	۲	۲	۲		
۲	آقا مراد	۲	۲	۲	۲	۲	۲	۲	۲	۲	۲	۲	۲	۲	۲		

ردیف	نام آبادی	تعداد خانوار	تعداد واحد مسکونی	جمعیت			گروه های عمده سنی					جمعیت ۶ ساله و بیشتر		
				کل	مرد	زن	مرد ۱۴- ساله	مرد ۱۵-۶۴ ساله	مرد ۶۵ ساله و بیشتر	زن ۱۴- ساله	زن ۱۵-۶۴ ساله	زن ۶۵ ساله و بیشتر	مرد	زن
۳	آل کیود	۲۷	۲۶	۹۵	۵۱	۴۴	۱۲	۳۴	۶	۹	۵	۴۲	۳۸	۸۰
۴	الوندقلی	۲۴	۱۹	۹۷	۵۲	۴۵	۱۴	۳۴	۶	۱۱	۲	۴۶	۴۰	۸۶
۵	باباسرخه	۲۹	۲۹	۱۲۰	۶۳	۵۷	۱۴	۴۷	۲	۱۲	۷	۵۸	۵۵	۱۱۳
۶	برجکه	۲۵	۲۵	۸۶	۴۲	۴۴	۷	۲۵	۱۰	۵	۳۲	۳۷	۴۲	۷۹
۷	چنگیز قلعه	۵۸	۵۷	۱۸۶	۹۸	۸۸	۲۴	۶۳	۱۱	۱۸	۸	۶۲	۸۱	۱۷۰
۸	خیر آباد	۰	۰	۰	۰	۰	۰	۰	۰	۰	۰	۰	۰	۰
۹	دولت آباد	۲۶	۲۱	۸۴	۳۹	۴۵	۵	۲۷	۷	۱۰	۵	۳۵	۴۳	۷۸
۱۰	رحمت آباد	۳۱	۲۹	۱۳۷	۷۷	۶۰	۱۱	۵۷	۹	۱۰	۴	۷۴	۵۴	۱۲۸
۱۱	علی بدل	۴	۴	۱۳	۸	۵	۲	۳	۳	۱	۱	۸	۵	۱۳
۱۲	فره بلاغ	۶	۵	۲۵	۱۲	۱۳	۱	۹	۲	۱	۱۲	۱۲	۱۲	۲۴
۱۳	قیصه	۰	۰	۰	۰	۰	۰	۰	۰	۰	۰	۰	۰	۰
۱۴	گلبلاغ سفلی	۹	۹	۳۴	۱۷	۱۷	۴	۱۱	۴	۳	۱	۱۳	۱۵	۳۱
۱۵	گلبلاغ علیا	۰	۰	۰	۰	۰	۰	۰	۰	۰	۰	۰	۰	۰
۱۶	مخور	*	*	*	*	*	*	*	*	*	*	*	*	*
۱۷	مقلی	۰	۰	۰	۰	۰	۰	۰	۰	۰	۰	۰	۰	۰
۱۸	ویسمرید	۹	۸	۳۵	۲۱	۱۴	۴	۱۳	۴	۱	۲	۱۸	۱۳	۳۱
۱۹	حسین آباد گرگان	۱۲	۱۲	۴۴	۲۰	۲۴	۲	۱۵	۴	۲	۴	۲۰	۲۳	۴۳
۲۰	خرم آباد	۴۲	۳۶	۱۵۴	۸۷	۶۷	۱۵	۶۲	۱۰	۹	۵	۵۳	۶۲	۱۴۳
۲۱	شریف آباد	۰	۰	۰	۰	۰	۰	۰	۰	۰	۰	۰	۰	۰
۲۲	فشلاق نوروز	۱۲۶	۱۰۷	۴۶۱	۲۳۱	۲۳۰	۵۱	۱۶۵	۱۵	۴۵	۱۵	۲۰۷	۲۱۲	۴۱۹
۲۳	ندری	۳۶	۳۲	۹۹	۴۸	۵۱	۵	۳۸	۵	۹	۵	۳۷	۴۷	۹۳
۲۴	بهرام آباد	۰	۰	۰	۰	۰	۰	۰	۰	۰	۰	۰	۰	۰
۲۵	پهنه بر	۱۱	۱۰	۴۳	۲۰	۲۳	۷	۱۱	۲	۶	۲	۱۵	۲۰	۳۸
۲۶	چشمه ایاز	۰	۰	۰	۰	۰	۰	۰	۰	۰	۰	۰	۰	۰
۲۷	چشمه جان قلی	۳۰	۲۷	۱۰۱	۵۹	۴۲	۱۱	۳۹	۹	۸	۴	۵۴	۴۰	۹۴
۲۸	چشمه کاظم	۲۴	۲۳	۹۰	۴۷	۴۳	۱۲	۳۲	۴	۱۰	۱	۳۲	۳۸	۸۱
۲۹	حسین آباد کمرزرد	۳۰	۲۹	۱۲۶	۵۶	۷۰	۱۱	۴۲	۴	۲۱	۵	۴۴	۶۵	۱۱۶
۳۰	خوشاب	*	*	*	*	*	*	*	*	*	*	*	*	*
۳۱	زرده کمر	۵۷	۵۵	۲۱۸	۱۰۷	۱۱۱	۲۴	۷۹	۴	۲۷	۵	۷۹	۱۰۲	۲۰۳
۳۲	سایل مایل	۰	۰	۰	۰	۰	۰	۰	۰	۰	۰	۰	۰	۰
۳۳	سعد آباد	۴	۴	۱۰	۵	۵	۰	۴	۱	۰	۱	۵	۵	۱۰
۳۴	صلوات آباد	۲۹	۲۵	۱۱۰	۵۶	۵۴	۱۲	۳۸	۶	۱۱	۶	۳۷	۴۹	۱۰۲
۳۵	قاسم آباد وینسار	۷	۷	۳۳	۱۶	۱۷	۲	۱۴	۰	۱	۱	۱۵	۱۶	۳۲
۳۶	قاضی قوشچی	۲۱	۲۰	۹۶	۴۶	۵۰	۹	۳۲	۵	۷	۳	۴۰	۴۸	۸۹
۳۷	قیاسرخ	۳۵	۳۱	۱۳۰	۷۰	۶۰	۱۷	۴۴	۹	۶	۱۱	۶۴	۵۷	۱۲۱
۳۸	قراطوره	۳۷	۳۶	۱۱۷	۵۵	۶۲	۱۱	۳۹	۵	۱۱	۸	۴۳	۵۸	۱۰۹
۳۹	قمدره	۰	۰	۰	۰	۰	۰	۰	۰	۰	۰	۰	۰	۰
۴۰	گلستانه	۶	۶	۳۰	۱۳	۱۷	۴	۹	۰	۴	۱	۱۲	۱۶	۲۸

ردیف	نام آبادی	باسواد			محصل			جمعیت ۱۰ ساله و بیشتر			شاغل			بیکار		
		مرد	زن	کل	مرد	زن	کل	مرد	زن	کل	مرد	زن	کل	مرد	زن	کل
۳	آل کیود	۳۵	۲۵	۶۰	۲	۳	۵	۴۰	۳۷	۷۷	۳۶	۲	۳۸	۲	۰	۲
۴	الوندقلی	۳۶	۲۳	۵۹	۹	۴	۱۳	۴۱	۳۶	۷۷	۳۲	۱	۳۳	۰	۰	۰
۵	باباسرخه	۴۹	۳۸	۸۷	۱۵	۷	۲۲	۵۶	۵۱	۱۰۷	۴۲	۰	۴۲	۰	۱	۱
۶	برجگه	۲۸	۲۱	۴۹	۶	۶	۱۲	۳۷	۴۲	۷۹	۲۵	۲	۲۷	۰	۴	۴
۷	چنگیز قلعه	۷۰	۵۶	۱۲۶	۱۸	۱۵	۳۳	۷۸	۷۴	۱۵۲	۵۳	۰	۵۳	۰	۷	۱۳
۸	خیر آباد	۰	۰	۰	۰	۰	۰	۰	۰	۰	۰	۰	۰	۰	۰	۰
۹	دولت آباد	۲۲	۲۴	۴۶	۷	۵	۱۲	۳۵	۳۸	۷۳	۲۶	۰	۲۶	۰	۰	۰
۱۰	رحمت آباد	۶۴	۳۱	۹۵	۱۲	۴	۱۶	۶۸	۵۲	۱۲۰	۵۵	۱	۵۶	۰	۵	۵
۱۱	علی بدل	۶	۲	۸	۲	۱	۳	۸	۴	۱۲	۶	۰	۶	۰	۰	۰
۱۲	فوره بلاغ	۸	۸	۱۶	۲	۳	۵	۱۲	۱۲	۲۴	۶	۰	۶	۰	۰	۰
۱۳	قیصه	۰	۰	۰	۰	۰	۰	۰	۰	۰	۰	۰	۰	۰	۰	۰
۱۴	گلبلاغ سفلی	۱۲	۹	۲۱	۱	۶	۷	۱۵	۱۶	۳۱	۹	۱	۱۰	۰	۴	۴
۱۵	گلبلاغ علیا	۰	۰	۰	۰	۰	۰	۰	۰	۰	۰	۰	۰	۰	۰	۰
۱۶	مخور	*	*	*	*	*	*	*	*	*	*	*	*	*	*	*
۱۷	مقلی	۰	۰	۰	۰	۰	۰	۰	۰	۰	۰	۰	۰	۰	۰	۰
۱۸	ویسمرید	۱۴	۵	۱۹	۲	۰	۲	۱۸	۱۳	۳۱	۱۶	۰	۱۶	۰	۰	۰
۱۹	حسین آباد گرگان	۱۶	۱۳	۲۹	۴	۲	۶	۱۹	۲۲	۴۱	۱۴	۲	۱۶	۰	۰	۰
۲۰	خرم آباد	۶۴	۳۵	۹۹	۱۳	۴	۱۷	۷۷	۶۱	۱۳۸	۶۶	۰	۶۶	۰	۱	۱
۲۱	شریف آباد	۰	۰	۰	۰	۰	۰	۰	۰	۰	۰	۰	۰	۰	۰	۰
۲۲	قشلاق نوروز	۱۷۰	۱۳۱	۳۰۱	۵۲	۳۳	۸۵	۱۹۳	۲۰۱	۳۹۴	۱۳۳	۷	۱۴۰	۰	۴	۴
۲۳	ندری	۳۲	۲۵	۵۷	۳	۸	۱۱	۴۴	۴۵	۸۹	۳۹	۴	۴۳	۰	۱	۱
۲۴	بهرام آباد	۰	۰	۰	۰	۰	۰	۰	۰	۰	۰	۰	۰	۰	۰	۰
۲۵	پهنه بر	۱۲	۱۲	۲۴	۵	۴	۹	۱۶	۱۸	۳۴	۱۰	۰	۱۰	۰	۰	۰
۲۶	چشمه ایاز	۰	۰	۰	۰	۰	۰	۰	۰	۰	۰	۰	۰	۰	۰	۰
۲۷	چشمه جان قلی	۴۰	۲۴	۶۴	۶	۶	۱۲	۵۲	۳۷	۸۹	۴۴	۰	۴۴	۰	۰	۰
۲۸	چشمه کاظم	۳۲	۲۲	۵۴	۱۱	۵	۱۶	۳۹	۳۴	۷۳	۲۷	۰	۲۷	۰	۱	۱
۲۹	حسین آباد کمرزرد	۳۷	۴۳	۸۰	۱۰	۱۳	۲۳	۴۶	۶۰	۱۰۶	۳۴	۱	۳۵	۰	۳	۳
۳۰	خوشاب	*	*	*	*	*	*	*	*	*	*	*	*	*	*	*
۳۱	زرده کمر	۸۷	۴۸	۱۳۵	۱۹	۲۰	۳۹	۸۹	۹۳	۱۸۲	۶۹	۳	۷۲	۰	۵	۵
۳۲	سایل مایل	۰	۰	۰	۰	۰	۰	۰	۰	۰	۰	۰	۰	۰	۰	۰
۳۳	سعد آباد	۲	۱	۳	۰	۰	۰	۵	۵	۱۰	۴	۰	۴	۰	۰	۰
۳۴	صلوات آباد	۴۲	۲۶	۶۸	۱۴	۶	۲۰	۴۹	۴۶	۹۵	۳۵	۰	۳۵	۰	۰	۰
۳۵	قاسم آباد وینسار	۹	۸	۱۷	۰	۰	۰	۱۵	۱۶	۳۱	۱۵	۰	۱۵	۰	۰	۰
۳۶	قاضی قوشچی	۳۱	۲۹	۶۰	۶	۵	۱۱	۳۹	۴۵	۸۴	۳۳	۰	۳۳	۰	۱	۱
۳۷	قباسرخ	۴۹	۳۸	۸۷	۱۳	۸	۲۱	۵۹	۵۷	۱۱۶	۴۶	۱	۴۷	۰	۱	۱
۳۸	قراطوره	۴۳	۳۷	۸۰	۱۲	۱۱	۲۳	۴۶	۵۴	۱۰۰	۳۴	۲	۳۶	۰	۱	۱
۳۹	قمدره	۰	۰	۰	۰	۰	۰	۰	۰	۰	۰	۰	۰	۰	۰	۰
۴۰	گلستانه	۹	۱۱	۲۰	۳	۳	۶	۱۱	۱۶	۲۷	۸	۱	۹	۰	۰	۰

ردیف	نام آبادی	وضع طبیعی :	نوع راه آبادی :	وضع سکونت آبادی:			طرح هادی :	محل خرید مایحتاج			آموزشی، فرهنگی و ورزشی				
				ماه خاتمه سکونت بر آبادی	ماه شروع سکونت بر آبادی	۱-دارا، سکته دائم، ۲-دارا، سکته موسمی، ۳-خال، ازسکنه دائم، ۴-خال از سکته موسمی، ۵-اظهارنشده		آیا اکثرساکنان آبادی مایحتاج اولیه خودرا ازاین آبادی خریداری می‌کنند؟	آیا از آبادی یا آبادی‌های دیگر مایحتاج اولیه خرید مایحتاج خود به شهر یا این آبادی مراجعه می‌کنند؟	آیا ساکنان آبادی برای خرید مایحتاج خود به شهر یا شهرهایی مراجعه می‌کنند؟	مهد دارد؟	دبستان دارد؟	مدرسه راهنمایی شبانه روزی پسرانه دارد؟	مدرسه راهنمایی شبانه روزی دخترانه دارد؟	مدرسه راهنمایی
۳	آل کیود	۳	۱	۱			۳		۱	۱	۲	۱	۲	۲	۲
۴	الوندقلی	۱	۳	۱			۳		۱	۱	۲	۱	۲	۲	۲
۵	باباسرخه	۳	۱	۱			۳		۱	۱	۲	۱	۲	۲	۲
۶	برجگه	۳	۱	۱			۳		۱	۱	۲	۱	۲	۲	۲
۷	چنگیز قلعه	۳	۱	۱			۳		۱	۱	۲	۱	۲	۲	۲
۸	خیر آباد	۱	۳	۱		۷	۳	۴							
۹	دولت آباد	۱	۱	۱			۳		۱	۱	۲	۱	۲	۲	۲
۱۰	رحمت آباد	۱	۱	۱			۳		۱	۱	۲	۱	۲	۲	۲
۱۱	علی بدل	۱	۲	۱			۳		۱	۱	۲	۱	۲	۲	۲
۱۲	فروه بلاغ	۱	۳	۱			۳		۱	۱	۲	۱	۲	۲	۲
۱۳	قیصه	۱	۳	۱		۷	۲	۴							
۱۴	گلبلاغ سفلی	۳	۱	۱			۳		۱	۱	۲	۱	۲	۲	۲
۱۵	گلبلاغ علیا	۳	۱	۱			۳		۱	۱	۲	۱	۲	۲	۲
۱۶	مخور	۱	۱	۱			۳		۱	۱	۲	۱	۲	۲	۲
۱۷	مقلی	۱	۱	۱		۶	۲	۴							
۱۸	ویسمرید	۱	۱	۱			۳		۱	۱	۲	۱	۲	۲	۲
۱۹	حسین آباد گرگان	۱	۱	۱			۳		۱	۱	۲	۱	۲	۲	۲
۲۰	خرم آباد	۱	۱	۱			۳		۱	۱	۲	۱	۲	۲	۲
۲۱	شریف آباد	۱	۱	۱		۷	۲	۴							
۲۲	قشلاق نوروز	۳	۱	۱			۱		۱	۱	۲	۱	۲	۲	۲
۲۳	ندری	۱	۱	۱			۳		۱	۱	۲	۱	۲	۲	۲
۲۴	بهرام آباد	۱	۳	۱			۳		۱	۱	۲	۱	۲	۲	۲
۲۵	پهنه بر	۱	۱	۱			۳		۱	۱	۲	۱	۲	۲	۲
۲۶	چشمه ایاز	۱	۳	۱		۷	۳	۴							
۲۷	چشمه جان قلی	۱	۱	۱			۳		۱	۱	۲	۱	۲	۲	۲
۲۸	چشمه کاظم	۱	۲	۱			۳		۱	۱	۲	۱	۲	۲	۲
۲۹	حسین آباد کمرزرد	۳	۱	۱			۳		۱	۱	۲	۱	۲	۲	۲
۳۰	خوشاب	۳	۱	۱			۳		۱	۱	۲	۱	۲	۲	۲
۳۱	زرده کمر	۱	۲	۱			۳		۱	۱	۲	۱	۲	۲	۲
۳۲	سایل مایل	۱	۳	۱		۸	۳	۴							
۳۳	سعد آباد	۳	۱	۱			۳		۱	۱	۲	۱	۲	۲	۲
۳۴	صلوات آباد	۳	۲	۱			۳		۱	۱	۲	۱	۲	۲	۲
۳۵	قاسم آباد وینسار	۱	۱	۱			۳		۱	۱	۲	۱	۲	۲	۲
۳۶	قاضی قوشچی	۱	۱	۱			۳		۱	۱	۲	۱	۲	۲	۲
۳۷	قیاسرخ	۱	۱	۱			۳		۱	۱	۲	۱	۲	۲	۲
۳۸	قراطوره	۱	۱	۱			۳		۱	۱	۲	۱	۲	۲	۲
۳۹	قمدره	۳	۳	۱		۷	۳	۴							
۴۰	گلستانه	۱	۱	۱			۳		۱	۱	۲	۱	۲	۲	۲

ردیف	نام آبادی	آموزشی، فرهنگی و ورزشی															مذهبی			
		مدرسه راهنمایی دخترانه دارد؟	مدرسه راهنمایی مختلط دارد؟	مدرسه شبانه روزی پسرانه دارد؟	مدرسه شبانه روزی دخترانه دارد؟	دبیرستان نظری پسرانه دارد؟	دبیرستان نظری دخترانه دارد؟	دبیرستان کاردانش کاردانش پسرانه دارد؟	دبیرستان کاردانش کاردانش دخترانه دارد؟	هنرستان فنی و حرفه ای پسرانه دارد؟	هنرستان فنی و حرفه ای دخترانه دارد؟	بوستان روستایی دارد؟	کتابخانه عمومی دارد؟	زمین ورزشی دارد؟	سالن ورزشی دارد؟	مسجد دارد؟	امام زاده دارد؟	سایر اماکن مذهبی مسلمانان دارد؟	اماکن مذهبی سایر ادیان دارد؟	مدرسه علمیه دارد؟
۳	آل کیود	۲	۲	۲	۲	۲	۲	۲	۲	۲	۲	۲	۲	۲	۲	۱	۱	۲	۲	۲
۴	الوندقلی	۲	۲	۲	۲	۲	۲	۲	۲	۲	۲	۲	۲	۲	۲	۱	۱	۲	۲	۲
۵	باباسرخه	۲	۲	۲	۲	۲	۲	۲	۲	۲	۲	۲	۲	۲	۱	۱	۲	۲	۲	
۶	برجگه	۲	۲	۲	۲	۲	۲	۲	۲	۲	۲	۲	۲	۲	۱	۱	۲	۲	۲	
۷	چنگیز قلعه	۲	۲	۲	۲	۲	۲	۲	۲	۲	۲	۲	۲	۲	۱	۱	۲	۲	۲	
۸	خیر آباد	۰	۰	۰	۰	۰	۰	۰	۰	۰	۰	۰	۰	۰	۰	۰	۰	۰	۰	
۹	دولت آباد	۲	۲	۲	۲	۲	۲	۲	۲	۲	۲	۲	۲	۲	۱	۱	۲	۲	۲	
۱۰	رحمت آباد	۲	۲	۲	۲	۲	۲	۲	۲	۲	۲	۲	۲	۲	۱	۱	۲	۲	۲	
۱۱	علی بدل	۲	۲	۲	۲	۲	۲	۲	۲	۲	۲	۲	۲	۲	۲	۲	۲	۲	۲	
۱۲	فروه بلاغ	۲	۲	۲	۲	۲	۲	۲	۲	۲	۲	۲	۲	۲	۲	۲	۲	۲	۲	
۱۳	قیصه	۰	۰	۰	۰	۰	۰	۰	۰	۰	۰	۰	۰	۰	۰	۰	۰	۰	۰	
۱۴	گلبلاغ سفلی	۲	۲	۲	۲	۲	۲	۲	۲	۲	۲	۲	۲	۲	۱	۱	۲	۲	۲	
۱۵	گلبلاغ علیا	۰	۰	۰	۰	۰	۰	۰	۰	۰	۰	۰	۰	۰	۰	۰	۰	۰	۰	
۱۶	مخور	۲	۲	۲	۲	۲	۲	۲	۲	۲	۲	۲	۲	۲	۱	۱	۲	۲	۲	
۱۷	مقلی	۰	۰	۰	۰	۰	۰	۰	۰	۰	۰	۰	۰	۰	۰	۰	۰	۰	۰	
۱۸	ویسمرید	۲	۲	۲	۲	۲	۲	۲	۲	۲	۲	۲	۲	۲	۱	۱	۲	۲	۲	
۱۹	حسین آباد گرگان	۲	۲	۲	۲	۲	۲	۲	۲	۲	۲	۲	۲	۲	۱	۱	۲	۲	۲	
۲۰	خرم آباد	۲	۲	۲	۲	۲	۲	۲	۲	۲	۲	۲	۲	۲	۱	۱	۲	۲	۲	
۲۱	شریف آباد	۰	۰	۰	۰	۰	۰	۰	۰	۰	۰	۰	۰	۰	۰	۰	۰	۰	۰	
۲۲	قشلاق نوروز	۲	۲	۲	۲	۲	۲	۲	۲	۲	۲	۲	۲	۲	۱	۱	۲	۲	۲	
۲۳	ندری	۲	۲	۲	۲	۲	۲	۲	۲	۲	۲	۲	۲	۲	۱	۱	۲	۲	۲	
۲۴	بهرام آباد	۰	۰	۰	۰	۰	۰	۰	۰	۰	۰	۰	۰	۰	۰	۰	۰	۰	۰	
۲۵	پهنه بر	۲	۲	۲	۲	۲	۲	۲	۲	۲	۲	۲	۲	۲	۱	۱	۲	۲	۲	
۲۶	چشمه ایاز	۰	۰	۰	۰	۰	۰	۰	۰	۰	۰	۰	۰	۰	۰	۰	۰	۰	۰	
۲۷	چشمه جان قلی	۲	۲	۲	۲	۲	۲	۲	۲	۲	۲	۲	۲	۲	۱	۱	۲	۲	۲	
۲۸	چشمه کاظم	۲	۲	۲	۲	۲	۲	۲	۲	۲	۲	۲	۲	۲	۱	۱	۲	۲	۲	
۲۹	حسین آباد کمرزرد	۲	۲	۲	۲	۲	۲	۲	۲	۲	۲	۲	۲	۲	۱	۱	۲	۲	۲	
۳۰	خوشاب	۲	۲	۲	۲	۲	۲	۲	۲	۲	۲	۲	۲	۲	۲	۲	۲	۲	۲	
۳۱	زرده کمر	۲	۲	۲	۲	۲	۲	۲	۲	۲	۲	۲	۲	۲	۲	۲	۲	۲	۲	
۳۲	سایل مایل	۰	۰	۰	۰	۰	۰	۰	۰	۰	۰	۰	۰	۰	۰	۰	۰	۰	۰	
۳۳	سعد آباد	۲	۲	۲	۲	۲	۲	۲	۲	۲	۲	۲	۲	۲	۲	۲	۲	۲	۲	
۳۴	صلوات آباد	۲	۲	۲	۲	۲	۲	۲	۲	۲	۲	۲	۲	۲	۱	۱	۲	۲	۲	
۳۵	قاسم آباد وینسار	۲	۲	۲	۲	۲	۲	۲	۲	۲	۲	۲	۲	۲	۲	۲	۲	۲	۲	
۳۶	قاضی قوشچی	۲	۲	۲	۲	۲	۲	۲	۲	۲	۲	۲	۲	۲	۱	۱	۲	۲	۲	
۳۷	قیاسرخ	۲	۲	۲	۲	۲	۲	۲	۲	۲	۲	۲	۲	۲	۲	۲	۲	۲	۲	
۳۸	قراطوره	۲	۲	۲	۲	۲	۲	۲	۲	۲	۲	۲	۲	۲	۱	۱	۲	۲	۲	
۳۹	قمدره	۰	۰	۰	۰	۰	۰	۰	۰	۰	۰	۰	۰	۰	۰	۰	۰	۰	۰	
۴۰	گلستانه	۲	۲	۲	۲	۲	۲	۲	۲	۲	۲	۲	۲	۲	۱	۱	۲	۲	۲	

ردیف	نام آبادی	مذهبی		سیاسی و اداری														برق، گاز و آب				بهداشتی و درمانی						
		امام جماعت راتب دارد؟	خانه عالم دارد؟	شورای اسلامی روستا دارد ؟	دهیاری دارد ؟	پاسگاه نیروی انتظامی دارد ؟	مرکز خدمات جهاد کشاورزی دارد ؟	مروج کشاورزی دارد ؟	شورای حل اختلاف دارد؟	شرکت تعاونی روستایی دارد ؟	برق شبکه سراسری دارد ؟	موتور برق نیژنی دارد ؟	انرژی نو دارد؟	گاز لوله کشی دارد ؟	آب لوله کشی دارد ؟	سامانه تصفیه آب دارد ؟	حمام عمومی دارد ؟	مرکز بهداشتی درمانی دارد؟	داروخانه دارد؟	خانه بهداشت دارد؟								
		۱-دارد ۲- ندارد ۳- اظهار نشده	۱-دارد ۲- ندارد ۳- اظهار نشده	۱-دارد ۲- ندارد ۳- اظهار نشده	۱-دارد ۲- ندارد ۳- اظهار نشده	۱-دارد ۲- ندارد ۳- اظهار نشده	۱-دارد ۲- ندارد ۳- اظهار نشده	۱-دارد ۲- ندارد ۳- اظهار نشده	۱-دارد ۲- ندارد ۳- اظهار نشده	۱-دارد ۲- ندارد ۳- اظهار نشده	۱-دارد ۲- ندارد ۳- اظهار نشده	۱-دارد ۲- ندارد ۳- اظهار نشده	۱-دارد ۲- ندارد ۳- اظهار نشده	۱-دارد ۲- ندارد ۳- اظهار نشده	۱-دارد ۲- ندارد ۳- اظهار نشده	۱-دارد ۲- ندارد ۳- اظهار نشده	۱-دارد ۲- ندارد ۳- اظهار نشده	۱-دارد ۲- ندارد ۳- اظهار نشده	۱-دارد ۲- ندارد ۳- اظهار نشده	۱-دارد ۲- ندارد ۳- اظهار نشده								
۳	آل کیود	۲	۲	۲	۲	۲	۲	۲	۱	۲	۲	۲	۲	۲	۱	۲	۲	۲	۲	۲	۲	۲	۲	۲	۲	۱	۲	۲
۴	الوندقلی	۲	۲	۱	۲	۲	۲	۲	۲	۲	۲	۲	۲	۲	۲	۲	۲	۲	۲	۲	۲	۲	۲	۲	۲	۱	۲	۲
۵	باباسرخه	۲	۲	۲	۲	۲	۲	۲	۲	۲	۲	۲	۲	۲	۲	۲	۲	۲	۲	۲	۲	۲	۲	۲	۲	۲	۲	۲
۶	برجگه	۲	۲	۲	۲	۲	۲	۲	۲	۲	۲	۲	۲	۲	۲	۲	۲	۲	۲	۲	۲	۲	۲	۲	۲	۲	۲	۲
۷	چنگیز قلعه	۲	۲	۱	۲	۲	۲	۲	۱	۲	۲	۲	۲	۲	۲	۲	۲	۲	۲	۲	۲	۲	۲	۲	۲	۱	۲	۲
۸	خیر آباد	۰	۰	۰	۰	۰	۰	۰	۰	۰	۰	۰	۰	۰	۰	۰	۰	۰	۰	۰	۰	۰	۰	۰	۰	۰	۰	۰
۹	دولت آباد	۲	۲	۱	۲	۲	۲	۲	۱	۲	۲	۲	۲	۲	۲	۲	۲	۲	۲	۲	۲	۲	۲	۲	۲	۱	۲	۲
۱۰	رحمت آباد	۲	۲	۱	۲	۲	۲	۲	۱	۲	۲	۲	۲	۲	۲	۲	۲	۲	۲	۲	۲	۲	۲	۲	۲	۱	۲	۲
۱۱	علی بدل	۲	۲	۲	۲	۲	۲	۲	۱	۲	۲	۲	۲	۲	۲	۲	۲	۲	۲	۲	۲	۲	۲	۲	۲	۲	۲	۲
۱۲	فروه بلاغ	۲	۲	۲	۲	۲	۲	۲	۱	۲	۲	۲	۲	۲	۲	۲	۲	۲	۲	۲	۲	۲	۲	۲	۲	۲	۲	۲
۱۳	قیصه	۰	۰	۰	۰	۰	۰	۰	۰	۰	۰	۰	۰	۰	۰	۰	۰	۰	۰	۰	۰	۰	۰	۰	۰	۰	۰	۰
۱۴	گلبلاغ سفلی	۲	۲	۲	۲	۲	۲	۲	۱	۲	۲	۲	۲	۲	۲	۲	۲	۲	۲	۲	۲	۲	۲	۲	۲	۱	۲	۲
۱۵	گلبلاغ علیا	۰	۰	۰	۰	۰	۰	۰	۰	۰	۰	۰	۰	۰	۰	۰	۰	۰	۰	۰	۰	۰	۰	۰	۰	۰	۰	۰
۱۶	مخور	۲	۲	۲	۲	۲	۲	۲	۱	۲	۲	۲	۲	۲	۲	۲	۲	۲	۲	۲	۲	۲	۲	۲	۲	۲	۲	۲
۱۷	مقلی	۰	۰	۰	۰	۰	۰	۰	۰	۰	۰	۰	۰	۰	۰	۰	۰	۰	۰	۰	۰	۰	۰	۰	۰	۰	۰	۰
۱۸	ویسمرید	۲	۲	۲	۲	۲	۲	۲	۱	۲	۲	۲	۲	۲	۲	۲	۲	۲	۲	۲	۲	۲	۲	۲	۲	۱	۲	۲
۱۹	حسین آباد گرگان	۲	۲	۱	۲	۲	۲	۲	۱	۲	۲	۲	۲	۲	۲	۲	۲	۲	۲	۲	۲	۲	۲	۲	۲	۱	۲	۲
۲۰	خرم آباد	۲	۲	۱	۲	۲	۲	۲	۱	۲	۲	۲	۲	۲	۲	۲	۲	۲	۲	۲	۲	۲	۲	۲	۲	۱	۲	۲
۲۱	شریف آباد	۰	۰	۰	۰	۰	۰	۰	۰	۰	۰	۰	۰	۰	۰	۰	۰	۰	۰	۰	۰	۰	۰	۰	۰	۰	۰	۰
۲۲	قشلاق نوروز	۲	۲	۱	۲	۲	۲	۲	۱	۲	۲	۲	۲	۲	۲	۲	۲	۲	۲	۲	۲	۲	۲	۲	۲	۱	۲	۲
۲۳	ندری	۲	۲	۱	۲	۲	۲	۲	۱	۲	۲	۲	۲	۲	۲	۲	۲	۲	۲	۲	۲	۲	۲	۲	۲	۱	۲	۲
۲۴	بهرام آباد	۰	۰	۰	۰	۰	۰	۰	۰	۰	۰	۰	۰	۰	۰	۰	۰	۰	۰	۰	۰	۰	۰	۰	۰	۰	۰	۰
۲۵	پهنه بر	۲	۲	۲	۲	۲	۲	۲	۱	۲	۲	۲	۲	۲	۲	۲	۲	۲	۲	۲	۲	۲	۲	۲	۲	۱	۲	۲
۲۶	چشمه ایاز	۰	۰	۰	۰	۰	۰	۰	۰	۰	۰	۰	۰	۰	۰	۰	۰	۰	۰	۰	۰	۰	۰	۰	۰	۰	۰	۰
۲۷	چشمه جان قلی	۲	۲	۱	۲	۲	۲	۲	۱	۲	۲	۲	۲	۲	۲	۲	۲	۲	۲	۲	۲	۲	۲	۲	۲	۱	۲	۲
۲۸	چشمه کاظم	۲	۲	۱	۲	۲	۲	۲	۱	۲	۲	۲	۲	۲	۲	۲	۲	۲	۲	۲	۲	۲	۲	۲	۲	۱	۲	۲
۲۹	حسین آباد کمرزرد	۲	۲	۱	۲	۲	۲	۲	۱	۲	۲	۲	۲	۲	۲	۲	۲	۲	۲	۲	۲	۲	۲	۲	۲	۱	۲	۲
۳۰	خوشاب	۲	۲	۱	۲	۲	۲	۲	۱	۲	۲	۲	۲	۲	۲	۲	۲	۲	۲	۲	۲	۲	۲	۲	۲	۱	۲	۲
۳۱	زرده کمر	۲	۲	۲	۲	۲	۲	۲	۱	۲	۲	۲	۲	۲	۲	۲	۲	۲	۲	۲	۲	۲	۲	۲	۲	۱	۲	۲
۳۲	سایل مایل	۰	۰	۰	۰	۰	۰	۰	۰	۰	۰	۰	۰	۰	۰	۰	۰	۰	۰	۰	۰	۰	۰	۰	۰	۰	۰	۰
۳۳	سعد آباد	۲	۲	۲	۲	۲	۲	۲	۱	۲	۲	۲	۲	۲	۲	۲	۲	۲	۲	۲	۲	۲	۲	۲	۲	۱	۲	۲
۳۴	صلوات آباد	۲	۲	۱	۲	۲	۲	۲	۱	۲	۲	۲	۲	۲	۲	۲	۲	۲	۲	۲	۲	۲	۲	۲	۲	۱	۲	۲
۳۵	قاسم آباد وینسار	۲	۲	۲	۲	۲	۲	۲	۱	۲	۲	۲	۲	۲	۲	۲	۲	۲	۲	۲	۲	۲	۲	۲	۲	۱	۲	۲
۳۶	قاضی قوشچی	۲	۲	۲	۲	۲	۲	۲	۱	۲	۲	۲	۲	۲	۲	۲	۲	۲	۲	۲	۲	۲	۲	۲	۲	۱	۲	۲
۳۷	قباسرخ	۲	۲	۲	۲	۲	۲	۲	۱	۲	۲	۲	۲	۲	۲	۲	۲	۲	۲	۲	۲	۲	۲	۲	۲	۱	۲	۲
۳۸	قراطوره	۲	۲	۲	۲	۲	۲	۲	۱	۲	۲	۲	۲	۲	۲	۲	۲	۲	۲	۲	۲	۲	۲	۲	۲	۱	۲	۲
۳۹	قمدره	۰	۰	۰	۰	۰	۰	۰	۰	۰	۰	۰	۰	۰	۰	۰	۰	۰	۰	۰	۰	۰	۰	۰	۰	۰	۰	۰
۴۰	گلستانه	۲	۲	۲	۲	۲	۲	۲	۱	۲	۲	۲	۲	۲	۲	۲	۲	۲	۲	۲	۲	۲	۲	۲	۲	۱	۲	۲

ردیف	نام آبادی	بهداشتی و درمانی																بازرگانی و خدمات		
		پایگاه بهداشت روستایی دارد؟	مرکز تسهیلات زایمان دارد؟	پزشک خانواده دارد؟	پزشک دارد؟	دندانپزشک با بهداشت کار دهان و دندان دارد؟	دندانپزشک تجربی یا دندانساز دارد؟	بهدار یا ماما روستایی دارد؟	بهورز دارد؟	دامپزشک دارد؟	تکنسین دامپزشکی دارد؟	آزمایشگاه و رادیولوژی دارد؟	غسالخانه دارد؟	سامانه جمع آوری زباله دارد؟	پایگاه آتش‌نشانی دارد؟	نمایندگی پخش نفت سفید دارد؟	نمایندگی پخش سیلندر گاز دارد؟	فروشگاه تعاونی دارد؟	بقالی دارد؟	
۳	آل کبود	۲	۲	۲	۲	۲	۲	۱	۲	۲	۲	۲	۲	۲	۲	۲	۲	۲	۲	
۴	الوندقلی	۲	۲	۲	۲	۲	۲	۲	۲	۲	۲	۲	۲	۲	۲	۲	۲	۲	۲	
۵	باباسرخه	۲	۲	۲	۲	۲	۲	۲	۲	۲	۲	۲	۲	۲	۲	۲	۲	۲	۲	
۶	برجگه	۲	۲	۲	۲	۲	۲	۲	۲	۲	۲	۲	۲	۲	۲	۲	۲	۲	۲	
۷	چنگیزقلعه	۲	۲	۲	۲	۲	۲	۱	۲	۲	۲	۲	۲	۲	۲	۲	۲	۲	۱	
۸	خیر آباد	۰	۰	۰	۰	۰	۰	۰	۰	۰	۰	۰	۰	۰	۰	۰	۰	۰	۰	
۹	دولت آباد	۲	۲	۲	۲	۲	۲	۱	۲	۲	۲	۲	۲	۲	۲	۲	۲	۲	۲	
۱۰	رحمت آباد	۲	۲	۲	۲	۱	۲	۲	۲	۲	۲	۲	۲	۲	۲	۲	۲	۲	۲	
۱۱	علی بدل	۲	۲	۲	۲	۲	۲	۲	۲	۲	۲	۲	۲	۲	۲	۲	۲	۲	۲	
۱۲	فره بلاغ	۲	۲	۲	۲	۲	۲	۲	۲	۲	۲	۲	۲	۲	۲	۲	۲	۲	۲	
۱۳	قیصه	۰	۰	۰	۰	۰	۰	۰	۰	۰	۰	۰	۰	۰	۰	۰	۰	۰	۰	
۱۴	گلبلاغ سفلی	۲	۲	۲	۲	۲	۲	۲	۲	۲	۲	۲	۲	۲	۲	۲	۲	۲	۲	
۱۵	گلبلاغ علیا	۰	۰	۰	۰	۰	۰	۰	۰	۰	۰	۰	۰	۰	۰	۰	۰	۰	۰	
۱۶	مخور	۲	۲	۲	۲	۱	۲	۲	۲	۲	۲	۲	۲	۲	۲	۲	۲	۲	۲	
۱۷	مقلی	۰	۰	۰	۰	۰	۰	۰	۰	۰	۰	۰	۰	۰	۰	۰	۰	۰	۰	
۱۸	ویسمرید	۲	۲	۲	۲	۲	۲	۲	۲	۲	۲	۲	۲	۲	۲	۲	۲	۲	۲	
۱۹	حسین آباد گرگان	۲	۲	۲	۲	۲	۲	۲	۲	۲	۲	۲	۲	۲	۲	۲	۲	۲	۲	
۲۰	خرم آباد	۲	۲	۲	۲	۲	۲	۲	۲	۲	۲	۲	۲	۲	۲	۲	۲	۲	۱	
۲۱	شریف آباد	۰	۰	۰	۰	۰	۰	۰	۰	۰	۰	۰	۰	۰	۰	۰	۰	۰	۰	
۲۲	فشلاق نوروز	۲	۲	۲	۲	۲	۲	۲	۲	۱	۲	۲	۲	۲	۲	۲	۲	۲	۱	
۲۳	ندری	۲	۲	۲	۲	۱	۲	۲	۲	۲	۲	۲	۲	۲	۲	۲	۲	۲	۲	
۲۴	بهرام آباد	۰	۰	۰	۰	۰	۰	۰	۰	۰	۰	۰	۰	۰	۰	۰	۰	۰	۰	
۲۵	پهنه بر	۲	۲	۲	۲	۲	۲	۲	۲	۲	۲	۲	۲	۲	۲	۲	۲	۲	۲	
۲۶	چشمه ایاز	۰	۰	۰	۰	۰	۰	۰	۰	۰	۰	۰	۰	۰	۰	۰	۰	۰	۰	
۲۷	چشمه جان قلی	۲	۲	۲	۲	۱	۲	۲	۲	۲	۲	۲	۲	۲	۲	۲	۲	۲	۲	
۲۸	چشمه کاظم	۲	۲	۲	۲	۲	۲	۱	۲	۲	۲	۲	۲	۲	۲	۲	۲	۲	۲	
۲۹	حسین آباد کمرزرد	۲	۲	۲	۲	۲	۲	۲	۲	۲	۲	۲	۲	۲	۲	۲	۲	۲	۲	
۳۰	خوشاب	۲	۲	۲	۲	۲	۲	۲	۲	۲	۲	۲	۲	۲	۲	۲	۲	۲	۲	
۳۱	زرده کمر	۲	۲	۲	۲	۲	۲	۱	۲	۲	۲	۲	۲	۲	۲	۲	۲	۲	۲	
۳۲	سایل مایل	۰	۰	۰	۰	۰	۰	۰	۰	۰	۰	۰	۰	۰	۰	۰	۰	۰	۰	
۳۳	سعد آباد	۲	۲	۲	۲	۲	۲	۲	۲	۲	۲	۲	۲	۲	۲	۲	۲	۲	۲	
۳۴	صلوات آباد	۲	۲	۲	۲	۲	۲	۱	۲	۲	۲	۲	۲	۲	۲	۲	۲	۲	۲	
۳۵	قاسم آباد وینسار	۲	۲	۲	۲	۲	۲	۲	۲	۲	۲	۲	۲	۲	۲	۲	۲	۲	۲	
۳۶	قاضی قوشچی	۲	۲	۲	۲	۱	۲	۲	۲	۲	۲	۲	۲	۲	۲	۲	۲	۲	۲	
۳۷	قیاسرخ	۲	۲	۲	۲	۲	۲	۲	۲	۲	۲	۲	۲	۲	۲	۲	۲	۲	۲	
۳۸	قراطوره	۲	۲	۲	۱	۲	۲	۲	۱	۲	۲	۲	۲	۲	۲	۲	۲	۲	۲	
۳۹	قمدره	۰	۰	۰	۰	۰	۰	۰	۰	۰	۰	۰	۰	۰	۰	۰	۰	۰	۰	
۴۰	گکستانه	۲	۲	۲	۲	۲	۲	۲	۲	۲	۲	۲	۲	۲	۲	۲	۲	۲	۲	

ردیف	نام آبادی	بازرگانی و خدمات													مخابرات و ارتباطات			
		نانوایی دارد؟	گوشت فروشی دارد؟	قهومخانه دارد؟	بانک دارد؟	تعمیرگاه ماشین آلات کشاورزی دارد؟	تعمیرگاه ماشین آلات غیر	جایگاه سوخت دارد؟	صندوق پست دارد؟	دفتر پست دارد؟	دفتر مخابرات دارد؟	دفتر فناوری اطلاعات و ارتباطات دارد؟	دسترسی به عمومی به اینترنت دارد؟	دسترسی به روزنامه و مجله دارد؟	دسترسی به وسیله نقلیه عمومی دارد؟	دسترسی به ایستگاه راه آهن دارد؟		
۳	آل کیود	۲	۲	۲	۲	۲	۲	۲	۲	۲	۲	۲	۲	۲	۲			
۴	الوندقلی	۲	۲	۲	۲	۲	۲	۲	۲	۲	۲	۲	۲	۲	۲			
۵	باباسرخه	۲	۲	۲	۲	۲	۲	۲	۲	۲	۲	۲	۱	۲	۲			
۶	برجگه	۲	۲	۲	۲	۲	۲	۲	۲	۲	۲	۲	۲	۲	۲			
۷	چنگیز قلعه	۲	۲	۲	۲	۲	۲	۲	۲	۲	۲	۲	۱	۲	۲			
۸	خیر آباد	۰	۰	۰	۰	۰	۰	۰	۰	۰	۰	۰	۰	۰	۰			
۹	دولت آباد	۲	۲	۲	۲	۲	۲	۲	۲	۲	۲	۲	۲	۲	۲			
۱۰	رحمت آباد	۲	۲	۲	۲	۲	۲	۲	۲	۲	۲	۲	۲	۲	۲			
۱۱	علی بدل	۲	۲	۲	۲	۲	۲	۲	۲	۲	۲	۲	۲	۲	۲			
۱۲	فروه بلاغ	۲	۲	۲	۲	۲	۲	۲	۲	۲	۲	۲	۲	۲	۲			
۱۳	قیصه	۰	۰	۰	۰	۰	۰	۰	۰	۰	۰	۰	۰	۰	۰			
۱۴	گلبلاغ سفلی	۲	۲	۲	۲	۲	۲	۲	۲	۲	۲	۲	۲	۲	۲			
۱۵	گلبلاغ علیا	۰	۰	۰	۰	۰	۰	۰	۰	۰	۰	۰	۰	۰	۰			
۱۶	مخور	۲	۲	۲	۲	۲	۲	۲	۲	۲	۲	۲	۲	۲	۲			
۱۷	مقلی	۰	۰	۰	۰	۰	۰	۰	۰	۰	۰	۰	۰	۰	۰			
۱۸	ویسمرید	۲	۲	۲	۲	۲	۲	۲	۲	۲	۲	۲	۲	۲	۲			
۱۹	حسین آباد گرگان	۲	۲	۲	۲	۲	۲	۲	۲	۲	۲	۲	۲	۲	۲			
۲۰	خرم آباد	۲	۲	۲	۲	۲	۲	۲	۲	۲	۲	۲	۱	۲	۲			
۲۱	شریف آباد	۰	۰	۰	۰	۰	۰	۰	۰	۰	۰	۰	۰	۰	۰			
۲۲	قشلاق نوروز	۱	۲	۲	۲	۱	۲	۲	۲	۲	۲	۲	۲	۲	۲			
۲۳	ندری	۲	۲	۲	۲	۲	۲	۲	۲	۲	۲	۲	۲	۲	۲			
۲۴	بهرام آباد	۰	۰	۰	۰	۰	۰	۰	۰	۰	۰	۰	۰	۰	۰			
۲۵	پهنه بر	۲	۲	۲	۲	۲	۲	۲	۲	۲	۲	۲	۲	۲	۲			
۲۶	چشمه ایاز	۰	۰	۰	۰	۰	۰	۰	۰	۰	۰	۰	۰	۰	۰			
۲۷	چشمه جان قلی	۲	۲	۲	۲	۲	۲	۲	۲	۲	۲	۲	۲	۲	۲			
۲۸	چشمه کاظم	۲	۲	۲	۲	۲	۲	۲	۲	۲	۲	۲	۲	۲	۲			
۲۹	حسین آباد کمرزرد	۲	۲	۲	۲	۲	۲	۲	۲	۲	۲	۲	۲	۲	۲			
۳۰	خوشاب	۲	۲	۲	۲	۲	۲	۲	۲	۲	۲	۲	۲	۲	۲			
۳۱	زرده کمر	۲	۲	۲	۲	۱	۲	۲	۲	۲	۲	۲	۲	۲	۲			
۳۲	سایل مایل	۰	۰	۰	۰	۰	۰	۰	۰	۰	۰	۰	۰	۰	۰			
۳۳	سعد آباد	۲	۲	۲	۲	۲	۲	۲	۲	۲	۲	۲	۲	۲	۲			
۳۴	صلوات آباد	۲	۲	۲	۲	۱	۲	۲	۲	۲	۲	۲	۱	۲	۲			
۳۵	قاسم آباد وینسار	۲	۲	۲	۲	۲	۲	۲	۲	۲	۲	۲	۲	۲	۲			
۳۶	قاضی قوشچی	۲	۲	۲	۲	۲	۲	۲	۲	۲	۲	۲	۲	۲	۲			
۳۷	قیاسرخ	۲	۲	۲	۲	۲	۲	۲	۲	۲	۲	۲	۲	۲	۲			
۳۸	قراطوره	۲	۲	۲	۲	۱	۲	۲	۲	۲	۲	۲	۲	۲	۲			
۳۹	قمدره	۰	۰	۰	۰	۰	۰	۰	۰	۰	۰	۰	۰	۰	۰			
۴۰	گلستانه	۲	۲	۲	۲	۲	۲	۲	۲	۲	۲	۲	۲	۲	۲			

ردیف	نام آبادی	تعداد خانوار	تعداد واحد مسکونی	جمعیت			گروه های عمده سنی					جمعیت ۶ ساله و بیشتر			
				کل	مرد	زن	مرد ۱۴-۱۵ ساله	مرد ۱۵-۶۴ ساله	مرد ۶۵ ساله و بیشتر	زن ۱۴-۱۵ ساله	زن ۱۵-۶۴ ساله	زن ۶۵ ساله و بیشتر	مرد	زن	کل
۴۱	کنید حاجی	۶	۶	۲۷	۱۴	۱۳	۰	۱۱	۴	۰	۱۳	۰	۱۴	۱۳	۲۷
۴۲	نعمت آباد سفلی	۰	۰	۰	۰	۰	۰	۰	۰	۰	۰	۰	۰	۰	۰
۴۳	نعمت آباد علیا	۰	۰	۰	۰	۰	۰	۰	۰	۰	۰	۰	۰	۰	۰
۴۴	خاندان قلی	۲۵۶	۲۴۲	۹۸۰	۴۷۵	۵۰۵	۱۱۵	۳۲۸	۳۲	۱۲۴	۲۳	۳۵۸	۴۲۴	۴۵۸	۸۸۲
۴۵	کارخانه سیمان کردستان	*	۰	*	*	*	*	*	*	*	*	*	*	*	*
۴۶	سد گلبلغ	*	۰	*	*	*	*	*	*	*	*	*	*	*	*
	دهستان خور خوره	۱۱۴۸	۱۰۴۰	۳۹۲۲	۱۹۵۵	۱۹۶۷	۳۶۵	۱۳۶۶	۲۲۴	۳۲۹	۱۸۶	۱۴۵۲	۱۷۹۴	۱۸۱۳	۳۶۰۷
۱	بابا فیه	۰	۰	۰	۰	۰	۰	۰	۰	۰	۰	۰	۰	۰	۰
۲	چیتلو	۶۱	۵۴	۲۲۶	۹۹	۱۲۷	۲۳	۶۷	۹	۲۵	۷	۹۵	۸۹	۱۱۵	۲۰۴
۳	چشمه کوره	۴۳	۳۶	۱۶۹	۸۵	۸۴	۲۰	۵۵	۱۰	۲۲	۹	۵۳	۷۶	۷۵	۱۵۱
۴	چولجه	۷۱	۵۲	۲۵۰	۱۲۷	۱۲۳	۳۳	۸۳	۱۱	۲۸	۹	۸۶	۱۰۹	۱۱۱	۲۲۰
۵	کنیدی	۲۵	۱۷	۸۶	۴۷	۳۹	۱۰	۲۹	۸	۸	۲	۲۹	۴۳	۳۴	۷۷
۶	ماقوت	۲۲	۱۸	۶۱	۲۹	۳۲	۱	۲۱	۷	۱	۶	۲۵	۲۸	۳۲	۶۰
۷	مبارک آباد	۰	۰	۰	۰	۰	۰	۰	۰	۰	۰	۰	۰	۰	۰
۸	مهر آباد	۴۳	۴۰	۱۴۳	۷۳	۷۰	۹	۵۳	۱۱	۱۳	۳	۵۴	۷۰	۶۳	۱۳۳
۹	میرک	۱۵	۱۴	۴۷	۲۵	۲۲	۱	۱۷	۷	۱	۸	۱۳	۲۵	۲۲	۴۷
۱۰	نگارستان	۲۸	۲۴	۹۵	۵۰	۴۵	۱۳	۳۰	۷	۷	۳	۳۵	۴۳	۴۲	۸۵
۱۱	الاکز	۵	۴	۱۶	۷	۹	۲	۳	۲	۱	۱	۷	۶	۸	۱۴
۱۲	بابار سم	۲۶	۲۲	۹۳	۴۴	۴۹	۶	۳۲	۶	۹	۱	۳۹	۴۲	۴۴	۸۶
۱۳	نابستانی	۰	۰	۰	۰	۰	۰	۰	۰	۰	۰	۰	۰	۰	۰
۱۴	چوبی	۲۰	۱۹	۵۷	۲۸	۲۹	۱	۱۴	۱۳	۰	۱۰	۱۹	۲۸	۲۹	۵۷
۱۵	حسن آباد	۸	۸	۲۳	۱۳	۱۰	۱	۱۰	۲	۲	۰	۸	۱۳	۸	۲۱
۱۶	دولت کند	۳۷	۳۴	۱۲۲	۶۳	۵۹	۱۲	۴۸	۳	۹	۲	۴۸	۵۳	۵۳	۱۰۶
۱۷	زاغه فولاد	۲۰	۱۹	۵۹	۳۱	۲۸	۴	۲۵	۲	۶	۴	۱۸	۳۱	۲۵	۵۶
۱۸	سیدان	۲۴۳	۲۳۴	۸۴۲	۳۹۹	۴۴۳	۶۸	۲۹۱	۴۰	۸۲	۴۱	۳۲۰	۳۶۷	۴۱۱	۷۷۸
۱۹	شریف آباد	۲۰	۲۰	۵۸	۲۹	۲۹	۷	۱۸	۴	۴	۵	۲۰	۲۵	۲۷	۵۲
۲۰	قزل علی	۴۳	۴۱	۱۵۲	۷۵	۷۷	۱۳	۵۳	۹	۱۰	۱۱	۵۶	۷۰	۷۵	۱۴۵
۲۱	قشلاق حسن خان	۴	۴	۷	۴	۳	۰	۰	۴	۰	۳	۰	۴	۳	۷
۲۲	قشلاق خانه	۴۰	۳۵	۱۳۸	۷۳	۶۵	۱۲	۵۷	۴	۱۰	۲	۵۳	۶۴	۶۱	۱۲۵
۲۳	قمشلو	۳۰	۲۴	۸۶	۴۷	۳۹	۹	۳۱	۷	۲	۸	۲۹	۴۳	۳۸	۸۱
۲۴	ایده لو	۴۰	۳۹	۱۵۳	۷۴	۷۹	۲۱	۴۸	۵	۱۴	۷	۵۸	۶۷	۷۳	۱۴۰
۲۵	نازه آباد	۳۵	۳۰	۱۱۶	۶۲	۵۴	۱۵	۴۳	۴	۸	۶	۴۰	۵۸	۴۸	۱۰۶
۲۶	خور خوره	۲۱۷	۱۹۷	۷۵۷	۳۸۲	۳۷۵	۷۱	۲۷۵	۳۶	۵۶	۳۱	۲۸۸	۳۵۹	۳۴۷	۷۰۶
۲۷	فره پالچوق	۵۲	۴۶	۱۶۶	۸۹	۷۷	۱۳	۶۳	۱۳	۱۱	۷	۵۹	۸۱	۶۹	۱۵۰
	دهستان سیلتان	۱۳۶۲	۱۲۰۱	۴۸۶۱	۲۳۸۱	۲۴۸۰	۴۹۲	۱۷۱۸	۱۷۱	۵۰۰	۲۰۹	۱۷۷۱	۲۱۴۵	۲۲۶۲	۴۴۰۷
۱	بهرام کنید	۲۷	۲۶	۹۶	۵۳	۴۳	۱۰	۳۴	۹	۵	۵	۳۳	۴۷	۴۱	۸۸
۲	بیانلو	۱۴۹	۱۳۹	۵۳۲	۲۵۲	۲۸۰	۵۱	۱۸۵	۱۶	۵۶	۲۸	۱۹۶	۲۳۰	۲۵۸	۴۸۸
۳	توپ آغاج	۷۱۳	۵۹۱	۲۴۹۸	۱۲۴۲	۱۲۵۶	۲۶۳	۹۲۷	۵۲	۲۴۹	۹۵	۹۱۲	۱۱۱۳	۱۱۴۴	۲۲۵۷

ردیف	نام آبادی	باسواد			محصل			جمعیت ۱۰ ساله و بیشتر			شاغل			بیکار		
		مرد	زن	کل	مرد	زن	کل	مرد	زن	کل	مرد	زن	کل	مرد	زن	کل
۴۱	گنبد حاجی	۸	۶	۱۴	۰	۰	۰	۱۴	۱۳	۲۷	۱۱	۲	۱۳	۰	۰	۰
۴۲	نعمت آباد سفلی	۰	۰	۰	۰	۰	۰	۰	۰	۰	۰	۰	۰	۰	۰	۰
۴۳	نعمت آباد علیا	۰	۰	۰	۰	۰	۰	۰	۰	۰	۰	۰	۰	۰	۰	۰
۴۴	خاندان قلی	۳۱۸	۲۷۷	۵۹۵	۸۱	۹۹	۱۸۰	۲۹۷	۴۲۳	۸۲۰	۲۶۹	۱۳	۲۸۲	۱۲	۰	۱۲
۴۵	کارخانه سیمان کردستان	*	*	*	*	*	*	*	*	*	*	*	*	*	*	*
۴۶	سد گلبلاغ	*	*	*	*	*	*	*	*	*	*	*	*	*	*	*
	دهستان خور خوره	۱۳۶۹	۱۰۳۴	۲۴۰۳	۲۸۶	۲۱۵	۵۰۱	۱۷۰۶	۱۷۳۲	۳۴۳۸	۱۲۶۸	۵۲	۱۳۲۰	۱	۱۳۹	۱۴۰
۱	بابا قبیله	۰	۰	۰	۰	۰	۰	۰	۰	۰	۰	۰	۰	۰	۰	۰
۲	چیتلو	۶۸	۶۸	۱۳۶	۱۷	۱۰	۲۷	۸۴	۱۰۹	۱۹۳	۶۹	۰	۶۹	۳	۰	۳
۳	چشمه گوره	۶۴	۴۴	۱۰۸	۱۳	۸	۲۱	۷۲	۷۰	۱۴۲	۶۲	۰	۶۲	۰	۰	۰
۴	چولجه	۹۱	۶۱	۱۵۲	۲۲	۱۶	۳۸	۱۰۲	۱۰۴	۲۰۶	۷۶	۱	۷۷	۷	۰	۷
۵	گنبدی	۳۵	۱۹	۵۴	۶	۲	۸	۴۱	۳۳	۷۴	۳۸	۱	۳۹	۰	۰	۰
۶	ماقوت	۱۹	۱۴	۳۳	۲	۱	۳	۲۸	۳۲	۶۰	۲۴	۱	۲۵	۱	۰	۱
۷	مبارک آباد	۰	۰	۰	۰	۰	۰	۰	۰	۰	۰	۰	۰	۰	۰	۰
۸	مهر آباد	۴۷	۳۳	۸۰	۹	۲	۱۱	۶۴	۵۹	۱۲۳	۴۹	۱	۵۰	۵	۰	۵
۹	میرک	۱۴	۷	۲۱	۳	۲	۵	۲۵	۲۲	۴۷	۱۹	۰	۱۹	۳	۰	۳
۱۰	نکارستان	۲۵	۲۲	۵۷	۵	۳	۸	۴۰	۴۰	۸۰	۳۲	۲	۳۴	۳	۰	۳
۱۱	الاکز	۴	۵	۹	۱	۰	۱	۶	۸	۱۴	۵	۱	۶	۰	۰	۰
۱۲	بابارستم	۲۹	۲۵	۵۴	۴	۵	۹	۴۰	۴۰	۸۰	۳۴	۱	۳۵	۰	۰	۰
۱۳	تابستانی	۰	۰	۰	۰	۰	۰	۰	۰	۰	۰	۰	۰	۰	۰	۰
۱۴	چوبی	۱۰	۱۰	۲۰	۰	۰	۰	۲۷	۲۹	۵۶	۲۱	۲	۲۳	۰	۰	۰
۱۵	حسن آباد	۹	۳	۱۲	۱	۰	۱	۱۲	۸	۲۰	۱۲	۰	۱۲	۰	۰	۰
۱۶	دولت کند	۳۹	۳۳	۷۲	۳	۲	۵	۵۲	۵۲	۱۰۴	۳۷	۰	۳۷	۱	۰	۷
۱۷	زاعه فولاد	۱۹	۸	۲۷	۴	۳	۷	۲۸	۲۲	۵۰	۲۳	۱	۲۴	۰	۰	۱
۱۸	سیدان	۲۸۶	۲۵۲	۵۳۸	۶۰	۷۸	۱۳۸	۳۵۴	۳۸۶	۷۴۰	۲۵۰	۱۵	۲۶۵	۳۱	۰	۳۱
۱۹	شریف آباد	۱۹	۱۲	۳۱	۲	۱	۳	۲۴	۲۶	۵۰	۲۱	۱	۲۲	۰	۰	۰
۲۰	قرل علی	۵۷	۴۶	۱۰۳	۱۳	۹	۲۲	۶۸	۷۲	۱۴۰	۵۰	۲	۵۲	۳	۰	۳
۲۱	فشلاق حسن خان	۱	۰	۱	۰	۰	۰	۴	۳	۷	۴	۰	۴	۰	۰	۰
۲۲	فشلاق خانه	۴۹	۳۸	۸۷	۵	۶	۱۱	۶۳	۶۰	۱۲۳	۳۷	۲	۳۹	۱۴	۰	۱۴
۲۳	قمشلو	۳۱	۱۶	۴۷	۸	۳	۱۱	۳۹	۳۸	۷۷	۳۱	۳	۳۴	۳	۰	۳
۲۴	ایده لو	۵۴	۴۱	۹۵	۱۶	۷	۲۳	۶۲	۷۱	۱۳۳	۴۴	۱	۴۵	۴	۰	۴
۲۵	تازه آباد	۴۵	۲۷	۷۲	۹	۱	۱۰	۵۱	۴۸	۹۹	۳۷	۱	۳۸	۱۰	۰	۱۰
۲۶	خور خوره	۲۸۱	۲۱۴	۴۹۵	۷۴	۵۳	۱۲۷	۳۴۰	۳۳۲	۶۷۲	۲۳۳	۷	۲۴۰	۳۴	۰	۳۴
۲۷	قره پالچوق	۶۳	۳۶	۹۹	۹	۳	۱۲	۸۰	۶۸	۱۴۸	۶۰	۹	۶۹	۱۱	۰	۱۱
	دهستان سیلتان	۱۶۳۲	۱۴۲۰	۳۰۵۲	۳۹۱	۳۶۸	۷۵۹	۲۰۱۱	۲۱۲۹	۴۱۴۰	۱۵۲۱	۶۹	۱۵۹۰	۲	۱۰۶	۱۰۸
۱	بهرام گنبد	۳۲	۲۱	۵۳	۱۱	۴	۱۵	۴۵	۴۰	۸۵	۳۱	۰	۳۱	۲	۰	۲
۲	بیانلو	۱۷۸	۱۶۲	۳۴۰	۴۵	۵۵	۱۰۰	۲۱۲	۲۴۲	۴۵۴	۱۷۴	۹	۱۸۳	۶	۰	۶
۳	توپ آغاج	۹۰۶	۷۳۰	۱۶۳۶	۲۲۸	۲۱۰	۴۳۸	۱۰۴۸	۱۰۸۱	۲۱۲۹	۷۳۵	۴۸	۷۸۳	۷۵	۰	۷۵

ردیف	نام آبادی	وضع طبیعی :	نوع راه آبادی :	وضع سکونت آبادی :			طرح هادی :	محل خرید مایحتاج			آموزشی، فرهنگی و ورزشی				
				ماه خاتمه سکونت برآبادی	ماه شروع سکونت برآبادی	۱-دارا، سکنه دائم، ۲-دارا، سکنه موسمی، ۳-خالی، ازسکنه دائم، ۴-خالی از سکنه موسمی، ۵-اظهاری نشده		آیا اکثر ساکنان آبادی مایحتاج اولیه خود را از این آبادی خریداری می کنند؟	آیا از آبادی یا آبادی های دیگر مایحتاج اولیه خود به این آبادی مراجعه می کنند؟	آیا ساکنان آبادی برای خرید مایحتاج خود به شهر یا شهرهایی مراجعه می کنند؟	مهد دارد؟	دبستان دارد؟	مدرسه راهنمایی شبانه روزی؟	مدرسه راهنمایی شبانه روزی؟	مدرسه راهنمایی
۴۱	گنبد حاجی	۱	۱	۱	۱	۳	۱	۲	۱	۲	۱	۱	۲	۲	۲
۴۲	نعمت آباد سفلی	۳	۳	۴	۴	۸	۴	۴	۴	۴	۴	۴	۴	۴	۴
۴۳	نعمت آباد علیا	۳	۳	۴	۴	۷	۴	۴	۴	۴	۴	۴	۴	۴	۴
۴۴	خاندان قلی	۱	۱	۱	۱		۱	۲	۱	۲	۱	۱	۲	۲	۲
۴۵	کارخانه سیمان کردستان	۱	۱	۱	۲	۳	۲	۲	۱	۲	۲	۲	۲	۲	۲
۴۶	سد گلبلاغ	۳	۱	۱	۲	۳	۲	۲	۱	۲	۲	۲	۲	۲	۲
	دهستان خور خوره		۹	۲۴	۱۶	۰	۲	۰	۲۰	۲	۱۸	۰	۱	۰	۰
۱	بابا فقیه	۱	۳	۳	۲		۲	۳	۲	۲	۱	۲	۲	۲	۲
۲	چیتلو	۳	۳	۱	۲		۲	۳	۲	۲	۱	۲	۲	۲	۲
۳	چشمه کوره	۱	۱	۱	۱		۱	۳	۲	۲	۱	۲	۲	۲	۲
۴	چولجه	۳	۱	۱	۲		۲	۳	۲	۲	۱	۲	۲	۲	۲
۵	گنبدی	۱	۳	۱	۱		۱	۳	۲	۲	۱	۲	۲	۲	۲
۶	ماقوت	۳	۲	۱	۲		۲	۳	۲	۲	۱	۲	۲	۲	۲
۷	مبارک آباد	۳	۳	۳	۲		۲	۳	۲	۲	۱	۲	۲	۲	۲
۸	مهر آباد	۱	۱	۱	۱		۱	۳	۲	۲	۱	۲	۲	۲	۲
۹	میرک	۱	۱	۱	۱		۱	۳	۲	۲	۱	۲	۲	۲	۲
۱۰	نگارستان	۱	۳	۱	۱		۱	۳	۲	۲	۱	۲	۲	۲	۲
۱۱	الاکز	۳	۳	۱	۱		۱	۳	۲	۲	۱	۲	۲	۲	۲
۱۲	بابارستم	۱	۳	۱	۱		۱	۳	۲	۲	۱	۲	۲	۲	۲
۱۳	تابستانی	۱	۳	۳	۲		۲	۳	۲	۲	۱	۲	۲	۲	۲
۱۴	چوبی	۳	۳	۱	۲		۲	۳	۲	۲	۱	۲	۲	۲	۲
۱۵	حسن آباد	۱	۳	۱	۲		۲	۳	۲	۲	۱	۲	۲	۲	۲
۱۶	دولت کند	۱	۳	۱	۲		۲	۳	۲	۲	۱	۲	۲	۲	۲
۱۷	زاغه فولاد	۱	۲	۱	۱		۱	۳	۲	۲	۱	۲	۲	۲	۲
۱۸	سیدان	۳	۱	۱	۲		۲	۳	۲	۲	۱	۲	۲	۲	۲
۱۹	شریف آباد	۳	۳	۱	۲		۲	۳	۲	۲	۱	۲	۲	۲	۲
۲۰	قرزل علی	۱	۲	۱	۲		۲	۳	۲	۲	۱	۲	۲	۲	۲
۲۱	فشلاق حسن خان	۳	۳	۱	۲		۲	۳	۲	۲	۱	۲	۲	۲	۲
۲۲	فشلاق خانه	۳	۲	۱	۲		۲	۳	۲	۲	۱	۲	۲	۲	۲
۲۳	قمشلو	۱	۲	۱	۲		۲	۳	۲	۲	۱	۲	۲	۲	۲
۲۴	ایده لو	۱	۱	۱	۲		۲	۳	۲	۲	۱	۲	۲	۲	۲
۲۵	تازه آباد	۳	۱	۱	۲		۲	۳	۲	۲	۱	۲	۲	۲	۲
۲۶	خور خوره	۱	۱	۱	۲		۲	۳	۲	۲	۱	۲	۲	۲	۲
۲۷	قره پالچوق	۱	۱	۱	۲		۲	۳	۲	۲	۱	۲	۲	۲	۲
	دهستان سیتان		۴	۱۸	۲	۰	۴	۰	۱۷	۲	۱۳	۰	۲	۰	۰
۱	بهرام گنبد	۱	۴	۱	۲		۲	۳	۱	۲	۱	۲	۲	۲	۲
۲	بیانلو	۱	۱	۱	۱		۱	۱	۱	۱	۱	۱	۱	۱	۱
۳	توپ آغاج	۳	۱	۱	۱		۱	۱	۱	۱	۱	۱	۱	۱	۱

ردیف	نام آبادی	بهداشتی و درمانی																بازرگانی و خدمات			
		پایگاه بهداشت روستایی دارد؟	مرکز تسهیلات زایمان دارد؟	پزشک خانواده دارد؟	پزشک دارد؟	دندانپزشک با بهداشت کار دهن و دندان دارد؟	دندانپزشک تجربی یا دندانساز دارد؟	بهدار یا مامای روستایی دارد؟	بهورز دارد؟	دامپزشک دارد؟	تکنسین دامپزشکی دارد؟	آزمایشگاه و رادیولوژی دارد؟	غسالخانه دارد؟	سامانه جمع آوری زباله دارد؟	پایگاه آتش‌نشانی دارد؟	نمایندگی پخش نفت سفید دارد؟	نمایندگی پخش سیلندر گاز دارد؟	فروشگاه تعاونی دارد؟	بقالی دارد؟		
۴۱	گنبد حاجی	۱- دارد	۱- دارد	۱- دارد	۱- دارد	۱- دارد	۱- دارد	۱- دارد	۱- دارد	۱- دارد	۱- دارد	۱- دارد	۱- دارد	۱- دارد	۱- دارد	۱- دارد	۱- دارد	۱- دارد	۱- دارد		
۴۲	نعمت آباد سفلی	۲- ندارد	۲- ندارد	۲- ندارد	۲- ندارد	۲- ندارد	۲- ندارد	۲- ندارد	۲- ندارد	۲- ندارد	۲- ندارد	۲- ندارد	۲- ندارد	۲- ندارد	۲- ندارد	۲- ندارد	۲- ندارد	۲- ندارد	۲- ندارد		
۴۳	نعمت آباد علیا	۳- اظهار نشده	۳- اظهار نشده	۳- اظهار نشده	۳- اظهار نشده	۳- اظهار نشده	۳- اظهار نشده	۳- اظهار نشده	۳- اظهار نشده	۳- اظهار نشده	۳- اظهار نشده	۳- اظهار نشده	۳- اظهار نشده	۳- اظهار نشده	۳- اظهار نشده	۳- اظهار نشده	۳- اظهار نشده	۳- اظهار نشده	۳- اظهار نشده		
۴۴	خاندان قلی	۱	۲	۱	۲	۱	۲	۱	۲	۱	۲	۱	۲	۱	۲	۱	۲	۱	۲		
۴۵	کارخانه سیمان کردستان	۱	۲	۲	۲	۲	۲	۲	۲	۲	۲	۲	۲	۲	۲	۲	۲	۲	۲		
۴۶	سد گلبلاغ	۲	۲	۲	۲	۲	۲	۲	۲	۲	۲	۲	۲	۲	۲	۲	۲	۲	۲		
	دهستان خور خوره	۰	۰	۰	۰	۰	۰	۰	۰	۰	۰	۰	۰	۰	۰	۰	۰	۰	۰		
۱	بایاقتبه	۰	۰	۰	۰	۰	۰	۰	۰	۰	۰	۰	۰	۰	۰	۰	۰	۰	۰		
۲	چیقلو	۱	۲	۲	۲	۲	۲	۲	۲	۲	۲	۲	۲	۲	۲	۲	۲	۲	۲		
۳	چشمه کوره	۱	۲	۲	۲	۲	۲	۲	۲	۲	۲	۲	۲	۲	۲	۲	۲	۲	۲		
۴	چولجه	۱	۲	۲	۲	۲	۲	۲	۲	۲	۲	۲	۲	۲	۲	۲	۲	۲	۲		
۵	گنبدی	۲	۲	۲	۲	۲	۲	۲	۲	۲	۲	۲	۲	۲	۲	۲	۲	۲	۲		
۶	ماقوت	۲	۲	۲	۲	۲	۲	۲	۲	۲	۲	۲	۲	۲	۲	۲	۲	۲	۲		
۷	مبارک آباد	۰	۰	۰	۰	۰	۰	۰	۰	۰	۰	۰	۰	۰	۰	۰	۰	۰	۰		
۸	مهر آباد	۱	۲	۲	۲	۲	۲	۲	۲	۲	۲	۲	۲	۲	۲	۲	۲	۲	۲		
۹	میرک	۲	۲	۲	۲	۲	۲	۲	۲	۲	۲	۲	۲	۲	۲	۲	۲	۲	۲		
۱۰	نگارستان	۲	۲	۲	۲	۲	۲	۲	۲	۲	۲	۲	۲	۲	۲	۲	۲	۲	۲		
۱۱	الانز	۲	۲	۲	۲	۲	۲	۲	۲	۲	۲	۲	۲	۲	۲	۲	۲	۲	۲		
۱۲	بابارسم	۲	۲	۲	۲	۲	۲	۲	۲	۲	۲	۲	۲	۲	۲	۲	۲	۲	۲		
۱۳	تابستانی	۰	۰	۰	۰	۰	۰	۰	۰	۰	۰	۰	۰	۰	۰	۰	۰	۰	۰		
۱۴	چوبی	۲	۲	۲	۲	۲	۲	۲	۲	۲	۲	۲	۲	۲	۲	۲	۲	۲	۲		
۱۵	حسن آباد	۲	۲	۲	۲	۲	۲	۲	۲	۲	۲	۲	۲	۲	۲	۲	۲	۲	۲		
۱۶	دولت کند	۱	۲	۲	۲	۲	۲	۲	۲	۲	۲	۲	۲	۲	۲	۲	۲	۲	۲		
۱۷	زاغه فولاد	۲	۲	۲	۲	۲	۲	۲	۲	۲	۲	۲	۲	۲	۲	۲	۲	۲	۲		
۱۸	سیدان	۱	۲	۲	۲	۲	۲	۲	۲	۲	۲	۲	۲	۲	۲	۲	۲	۲	۲		
۱۹	شریف آباد	۲	۲	۲	۲	۲	۲	۲	۲	۲	۲	۲	۲	۲	۲	۲	۲	۲	۲		
۲۰	فزل علی	۲	۲	۲	۲	۲	۲	۲	۲	۲	۲	۲	۲	۲	۲	۲	۲	۲	۲		
۲۱	قشلاق حسن خان	۲	۲	۲	۲	۲	۲	۲	۲	۲	۲	۲	۲	۲	۲	۲	۲	۲	۲		
۲۲	قشلاق خانه	۲	۲	۲	۲	۲	۲	۲	۲	۲	۲	۲	۲	۲	۲	۲	۲	۲	۲		
۲۳	قمشلو	۲	۲	۲	۲	۲	۲	۲	۲	۱	۲	۲	۲	۲	۲	۲	۲	۲	۲		
۲۴	ایده لو	۱	۲	۲	۲	۲	۲	۲	۲	۲	۲	۲	۲	۲	۲	۲	۲	۲	۲		
۲۵	نازه آباد	۲	۲	۲	۲	۲	۲	۲	۲	۱	۲	۲	۲	۲	۲	۲	۲	۲	۲		
۲۶	خور خوره	۱	۲	۲	۲	۲	۲	۲	۲	۱	۲	۲	۲	۲	۲	۲	۲	۲	۲		
۲۷	فره پالچوق	۱	۲	۲	۲	۲	۲	۲	۲	۲	۲	۲	۲	۲	۲	۲	۲	۲	۲		
	دهستان سیتان	۶	۴	۲	۶	۰	۱	۲	۰	۰	۰	۰	۰	۰	۰	۰	۰	۰	۰		
۱	بهرام گنبد	۲	۱	۲	۱	۲	۲	۲	۲	۲	۲	۲	۲	۲	۲	۲	۲	۲	۲		
۲	بیانلو	۱	۱	۲	۱	۲	۲	۲	۲	۲	۲	۲	۲	۲	۲	۲	۲	۲	۲		
۳	توپ آغاچ	۱	۱	۱	۱	۱	۲	۲	۲	۲	۲	۲	۲	۲	۲	۲	۲	۲	۲		

ردیف	نام آبادی	بازرگانی و خدمات												مخابرات و ارتباطات			
		نانوایی دارد؟	گوشت فروشی دارد؟	قهوهخانه دارد؟	بانک دارد؟	تعمیرگاه ماشین آلات کشاورزی دارد؟	تعمیرگاه ماشین آلات غیر	جایگاه سوخت دارد؟	صندوق پست دارد؟	دفتر پست دارد؟	دفتر مخابرات دارد؟	دفتر فناوری اطلاعات و ارتباطات دارد؟	دسترسی به اینترنت دارد؟	دسترسی به عمومی به مجله دارد؟	دسترسی به روزنامه و وسیله نقیبه عمومی دارد؟	دسترسی به ایستگاه راه آهن دارد؟	
۴۱	گنبد حاجی	۲	۲	۲	۲	۲	۲	۲	۲	۲	۲	۲	۲	۲	۲		
۴۲	نعمت آباد سفلی	۰	۰	۰	۰	۰	۰	۰	۰	۰	۰	۰	۰	۰	۰		
۴۳	نعمت آباد علیا	۰	۰	۰	۰	۰	۰	۰	۰	۰	۰	۰	۰	۰	۰		
۴۴	خاندان قلی	۱	۱	۲	۲	۲	۲	۲	۲	۲	۲	۲	۲	۲	۲		
۴۵	کارخانه سیمان کردستان	۲	۲	۱	۱	۲	۲	۲	۲	۲	۲	۲	۲	۲	۲		
۴۶	سد گلبلاغ	۲	۲	۲	۲	۲	۲	۲	۲	۲	۲	۲	۲	۲	۲		
	دهستان خور خوره	۳	۱	۰	۲	۰	۰	۰	۰	۰	۰	۰	۰	۲	۰		
۱	بابا قتیبه	۰	۰	۰	۰	۰	۰	۰	۰	۰	۰	۰	۰	۰	۰		
۲	چیتلو	۲	۲	۲	۲	۲	۲	۲	۲	۲	۲	۲	۲	۲	۲		
۳	چشمه کوره	۲	۲	۲	۲	۲	۲	۲	۲	۲	۲	۲	۲	۲	۲		
۴	چولجه	۲	۲	۲	۲	۲	۲	۲	۲	۲	۲	۲	۲	۲	۲		
۵	گنبدی	۲	۲	۲	۲	۲	۲	۲	۲	۲	۲	۲	۲	۲	۲		
۶	ماقوت	۲	۲	۲	۲	۲	۲	۲	۲	۲	۲	۲	۲	۲	۲		
۷	مبارک آباد	۰	۰	۰	۰	۰	۰	۰	۰	۰	۰	۰	۰	۰	۰		
۸	مهر آباد	۱	۲	۲	۲	۲	۲	۲	۲	۲	۲	۲	۲	۲	۲		
۹	میرک	۲	۲	۲	۲	۲	۲	۲	۲	۲	۲	۲	۲	۲	۲		
۱۰	نگارستان	۲	۲	۲	۲	۲	۲	۲	۲	۲	۲	۲	۲	۲	۲		
۱۱	الاکز	۲	۲	۲	۲	۲	۲	۲	۲	۲	۲	۲	۲	۲	۲		
۱۲	بابارستم	۲	۲	۲	۲	۲	۲	۲	۲	۲	۲	۲	۲	۲	۲		
۱۳	تابستانی	۰	۰	۰	۰	۰	۰	۰	۰	۰	۰	۰	۰	۰	۰		
۱۴	چوبی	۲	۲	۲	۲	۲	۲	۲	۲	۲	۲	۲	۲	۲	۲		
۱۵	حسن آباد	۲	۲	۲	۲	۲	۲	۲	۲	۲	۲	۲	۲	۲	۲		
۱۶	دولت کند	۲	۲	۲	۲	۲	۲	۲	۲	۲	۲	۲	۲	۲	۲		
۱۷	زاغه فولاد	۲	۲	۲	۲	۲	۲	۲	۲	۲	۲	۲	۲	۲	۲		
۱۸	سیدان	۱	۱	۲	۲	۲	۲	۲	۲	۲	۲	۲	۲	۲	۲		
۱۹	شریف آباد	۲	۲	۲	۲	۲	۲	۲	۲	۲	۲	۲	۲	۲	۲		
۲۰	قزل علی	۲	۲	۲	۲	۲	۲	۲	۲	۲	۲	۲	۲	۲	۲		
۲۱	قشلاق حسن خان	۲	۲	۲	۲	۲	۲	۲	۲	۲	۲	۲	۲	۲	۲		
۲۲	قشلاق خانه	۲	۲	۲	۲	۲	۲	۲	۲	۲	۲	۲	۲	۲	۲		
۲۳	قمشلو	۲	۲	۲	۲	۲	۲	۲	۲	۲	۲	۲	۲	۲	۲		
۲۴	ایده لو	۲	۲	۲	۲	۲	۲	۲	۲	۲	۲	۲	۲	۲	۲		
۲۵	تازه آباد	۲	۲	۲	۲	۲	۲	۲	۲	۲	۲	۲	۲	۲	۲		
۲۶	خور خوره	۱	۲	۲	۲	۲	۲	۲	۲	۲	۲	۲	۲	۲	۲		
۲۷	قره پالچوق	۲	۲	۲	۲	۲	۲	۲	۲	۲	۲	۲	۲	۲	۲		
	دهستان سینتان	۵	۱	۲	۱	۲	۱	۲	۰	۰	۰	۰	۰	۴	۰		
۱	بهرام گنبد	۲	۲	۲	۲	۲	۲	۲	۲	۲	۲	۲	۲	۲	۲		
۲	بیانلو	۱	۲	۲	۲	۲	۲	۲	۲	۲	۲	۲	۲	۲	۲		
۳	توپ آغاج	۱	۱	۲	۱	۱	۱	۱	۲	۲	۲	۲	۲	۱	۲		

ردیف	نام آبادی	تعداد خانوار	تعداد واحد مسکونی	جمعیت			گروه های عمده سنی					جمعیت ۶ ساله و بیشتر			
				کل	مرد	زن	مرد ۱۴-۱۵ ساله	مرد ۱۵-۶۴ ساله	مرد ۶۵ ساله و بیشتر	زن ۱۴-۱۵ ساله	زن ۱۵-۶۴ ساله	زن ۶۵ ساله و بیشتر	مرد	زن	کل
۴	چالی بلاغ	۱۲	۱۰	۴۳	۲۵	۱۸	۶	۱۶	۴	۲	۱۴	۲	۲۱	۱۷	۳۸
۵	چشمه سنگین	۳۷	۳۱	۱۳۶	۶۶	۷۰	۱۸	۴۰	۸	۱۸	۴۸	۴	۵۸	۶۲	۱۲۰
۶	خوشه گل	۱۶	۱۶	۵۴	۲۹	۲۵	۴	۲۱	۴	۱۸	۲۳	۴	۲۶	۲۳	۴۹
۷	سلطان آباد دره ویران	۳۸	۳۳	۱۲۶	۶۵	۶۱	۱۶	۴۷	۲	۱۸	۴۱	۲	۵۵	۵۲	۱۰۷
۸	قزل کند سفلی	۲۲	۱۹	۸۳	۴۰	۴۳	۷	۲۹	۴	۶	۳۲	۵	۳۷	۳۸	۷۵
۹	قزل کند علیا	۳۰	۲۱	۱۰۰	۴۷	۵۳	۶	۳۰	۱۱	۱۵	۳۵	۳	۴۳	۴۸	۹۱
۱۰	گل تپه سیلتان	۰	۰	۰	۰	۰	۰	۰	۰	۰	۰	۰	۰	۰	۰
۱۱	محمد آباد علی اکبر خان	۱۳	۱۱	۵۶	۲۸	۲۸	۸	۱۸	۲	۸	۱۸	۲	۲۳	۲۴	۴۷
۱۲	آغبلاغ حسین خان	۲۴	۲۴	۹۰	۴۲	۴۸	۸	۲۶	۸	۷	۳۴	۷	۳۸	۴۵	۸۳
۱۳	نازه قشلاق	*	۰	*	*	*	*	*	*	*	*	*	*	*	*
۱۴	چغور قشلاق	۱۲۳	۱۲۰	۴۸۶	۲۳۱	۲۵۵	۴۱	۱۷۱	۱۹	۵۴	۱۷۶	۲۵	۲۱۶	۲۳۲	۴۴۸
۱۵	حسین آباد دمیرچی	۱۲	۱۱	۳۳	۱۶	۱۷	۳	۱۱	۲	۳	۱۲	۲	۱۵	۱۵	۳۰
۱۶	سید حسین	۴۹	۴۹	۱۵۲	۷۳	۷۹	۱۴	۵۱	۸	۲۲	۴۹	۸	۶۵	۷۰	۱۳۵
۱۷	شیرین بلاغ	۴۸	۴۷	۲۰۳	۸۶	۱۱۷	۱۷	۵۷	۱۲	۱۸	۹۲	۷	۸۰	۱۱۱	۱۹۱
۱۸	قراچلو	۳۴	۳۲	۱۲۱	۶۰	۶۱	۱۳	۳۷	۱۰	۱۳	۴۰	۸	۵۶	۵۷	۱۱۳
۱۹	قزل خاتون	۰	۰	۰	۰	۰	۰	۰	۰	۰	۰	۰	۰	۰	۰
۲۰	کهل	۱۴	۱۴	۴۶	۲۳	۲۳	۷	۱۵	۱	۳	۱۸	۲	۱۹	۲۲	۴۱
۲۱	مرادی	۰	۰	۰	۰	۰	۰	۰	۰	۰	۰	۰	۰	۰	۰
	دهستان نجف آباد	۸۱۰	۷۶۰	۳۱۴۵	۱۶۲۱	۱۵۲۴	۳۳۶	۱۱۶۱	۱۲۴	۲۷۸	۱۱۳۵	۱۱۱	۱۴۸۶	۱۳۹۸	۲۸۸۴
۱	ابراهیم آباد	۹	۸	۳۱	۱۹	۱۲	۴	۱۴	۱	۱	۱۱	۰	۱۷	۱۲	۲۹
۲	المه قلاغ	۰	۰	۰	۰	۰	۰	۰	۰	۰	۰	۰	۰	۰	۰
۳	امیر آباد	۴۲	۳۶	۱۴۹	۷۸	۷۱	۱۹	۵۶	۳	۱۹	۴۶	۶	۶۷	۶۱	۱۲۸
۴	بابانظر	۱۶	۱۴	۵۱	۲۵	۲۶	۲	۲۱	۲	۳	۲۱	۲	۲۳	۲۴	۴۷
۵	باشوکی	۲۳	۲۱	۸۱	۴۲	۳۹	۱۰	۳۰	۲	۶	۳۱	۲	۳۸	۳۸	۷۶
۶	برگشاد	۳۷	۳۳	۱۴۸	۷۹	۶۹	۱۶	۵۷	۶	۱۳	۵۱	۵	۷۳	۶۴	۱۳۷
۷	پشت تنگ	۳۲	۳۱	۱۲۷	۶۳	۶۴	۱۶	۴۱	۶	۱۰	۵۰	۴	۵۷	۶۱	۱۱۸
۸	تپه محمدی	۳۶	۳۴	۱۵۶	۷۹	۷۷	۱۹	۵۳	۷	۱۶	۵۴	۷	۶۸	۷۱	۱۳۹
۹	حسین خان	۲۳	۲۲	۷۰	۳۵	۳۵	۳	۳۲	۰	۵	۲۵	۵	۳۲	۳۴	۶۶
۱۰	حصار سفید	۵۸	۵۷	۲۴۲	۱۱۳	۱۲۹	۱۹	۸۶	۸	۲۵	۹۷	۷	۱۰۴	۱۱۶	۲۲۰
۱۱	خراسان	۲۷	۲۷	۸۸	۴۳	۴۵	۷	۳۱	۵	۹	۳۵	۱	۳۷	۳۹	۷۶
۱۲	درویش خاکی	۲۹	۲۸	۱۱۳	۶۰	۵۳	۱۱	۴۱	۸	۱۲	۳۸	۳	۵۱	۴۸	۹۹
۱۳	دهرقه پیر حسین	۲۷	۲۶	۱۰۵	۴۹	۵۶	۷	۳۸	۴	۲۲	۳۲	۲	۴۶	۴۷	۹۳
۱۴	زینل خان	۳۶	۳۶	۱۳۹	۶۱	۷۸	۸	۴۹	۴	۱۸	۵۲	۸	۵۸	۶۸	۱۲۶
۱۵	سلطان آباد تنبلی	۰	۰	۰	۰	۰	۰	۰	۰	۰	۰	۰	۰	۰	۰
۱۶	شیرکش سفلی	۳۳	۲۹	۱۴۱	۶۹	۷۲	۱۷	۴۸	۴	۱۵	۵۵	۲	۶۳	۶۵	۱۲۸
۱۷	شیرکش علیا	۵۳	۴۸	۲۰۷	۱۰۶	۱۰۱	۲۳	۶۸	۱۵	۱۷	۷۲	۱۲	۹۹	۹۴	۱۹۳
۱۸	علی آباد	۲۴	۲۳	۸۹	۴۶	۴۳	۹	۳۶	۱	۸	۳۴	۱	۴۰	۴۰	۸۰
۱۹	قشلاق لو	۱۳	۱۲	۴۴	۲۰	۲۴	۳	۱۴	۳	۵	۱۸	۱	۲۰	۲۰	۴۰

* اختلاف بین جمع گروه های سنی و جمعیت کل مربوط به اظهار نشده می باشد

* به جهت حفظ محرمانگی اطلاعات آبادی های کمتر از چهار خانوار درج نگردیده

ردیف	نام آبادی	باسواد			محصل			جمعیت ۱۰ ساله و بیشتر			شاغل			بیکار			
		مرد	زن	کل	مرد	زن	کل	مرد	زن	کل	مرد	زن	کل	مرد	زن	کل	
۴	چالی بلاغ	۱۶	۱۰	۲۶	۶	۲	۸	۲۰	۱۷	۳۷	۱۴	۰	۱۴	۰	۱	۰	۱
۵	چشمه سنگین	۴۵	۴۱	۸۶	۹	۱۰	۱۹	۵۰	۵۸	۱۰۸	۴۷	۲	۴۵	۲	۱	۰	۱
۶	خوشه گل	۱۷	۱۱	۲۸	۲	۲	۴	۲۵	۲۲	۴۷	۲۶	۳	۲۳	۳	۰	۰	۰
۷	سلطان آباد دره ویران	۴۶	۳۶	۸۲	۶	۵	۱۱	۵۱	۴۸	۱۰۱	۴۴	۰	۴۴	۰	۲	۰	۲
۸	قرزل کند سفلی	۲۷	۲۲	۴۹	۳	۲	۵	۳۵	۳۸	۷۳	۳۲	۱	۳۱	۱	۱	۰	۱
۹	قرزل کند علیا	۲۵	۲۵	۵۰	۵	۱۱	۱۶	۴۳	۴۲	۸۵	۳۶	۰	۳۶	۰	۰	۰	۰
۱۰	گل تپه سیلتان	۰	۰	۰	۰	۰	۰	۰	۰	۰	۰	۰	۰	۰	۰	۰	۰
۱۱	محمد آباد علی اکبر خان	۱۶	۱۶	۳۲	۳	۵	۸	۲۱	۲۲	۴۳	۱۸	۰	۱۸	۰	۰	۰	۰
۱۲	آقبلاغ حسین خان	۲۴	۲۵	۴۹	۵	۶	۱۱	۳۶	۴۲	۷۸	۲۵	۰	۲۵	۰	۵	۱	۶
۱۳	نازه قشلاق	*	*	*	*	*	*	*	*	*	*	*	*	*	*	*	*
۱۴	چغور قشلاق	۱۵۴	۱۴۶	۳۰۰	۲۹	۲۳	۵۲	۲۰۱	۲۲۱	۴۲۲	۱۶۷	۲	۱۶۷	۲	۸	۱	۹
۱۵	حسین آباد دمیرچی	۸	۹	۱۷	۳	۱	۴	۱۴	۱۵	۲۹	۱۲	۱	۱۲	۱	۰	۰	۰
۱۶	سید حسین	۴۳	۴۶	۸۹	۸	۹	۱۷	۶۳	۶۲	۱۲۵	۵۲	۲	۵۰	۲	۲	۰	۲
۱۷	شیرین بلاغ	۴۷	۶۸	۱۱۵	۱۷	۱۰	۲۷	۷۶	۱۰۵	۱۸۱	۵۶	۰	۵۶	۰	۳	۰	۳
۱۸	قراچلو	۳۴	۳۶	۷۰	۸	۱۱	۱۹	۵۱	۴۸	۹۹	۴۲	۰	۴۲	۰	۰	۰	۰
۱۹	قرزل خاتون	۰	۰	۰	۰	۰	۰	۰	۰	۰	۰	۰	۰	۰	۰	۰	۰
۲۰	کهل	۱۳	۱۵	۲۸	۳	۲	۵	۱۷	۲۱	۳۸	۱۶	۰	۱۶	۰	۰	۰	۰
۲۱	مرادی	۰	۰	۰	۰	۰	۰	۰	۰	۰	۰	۰	۰	۰	۰	۰	۰
	دهستان نجف آباد	۱۱۷۱	۷۹۷	۱۹۶۸	۲۵۱	۱۳۱	۳۸۲	۱۳۹۶	۱۳۱۳	۲۷۰۹	۱۱۰۸	۵۸	۱۱۶۶	۵۹	۲	۶۱	۶۱
۱	ابراهیم آباد	۱۵	۵	۲۰	۰	۰	۰	۱۷	۱۱	۲۸	۱۰	۳	۱۳	۰	۴	۰	۴
۲	المه قلاغ	۰	۰	۰	۰	۰	۰	۰	۰	۰	۰	۰	۰	۰	۰	۰	۰
۳	امیر آباد	۵۶	۳۵	۹۱	۶	۹	۱۵	۶۰	۵۳	۱۱۳	۴۹	۱	۴۹	۱	۷	۰	۷
۴	بابانظر	۱۸	۷	۲۵	۰	۰	۰	۲۳	۲۳	۴۶	۲۲	۲	۲۲	۲	۱	۰	۱
۵	باشوکی	۳۰	۲۵	۵۵	۷	۱	۸	۳۶	۳۷	۷۳	۲۷	۱	۲۷	۱	۱	۰	۱
۶	برگشاد	۵۸	۳۵	۹۳	۱۳	۷	۲۰	۶۷	۵۹	۱۲۶	۵۶	۱	۵۶	۱	۱	۰	۱
۷	پست تنگ	۴۴	۳۵	۷۹	۱۰	۳	۱۳	۵۳	۵۸	۱۱۱	۴۲	۲	۴۲	۲	۲	۰	۲
۸	تپه محمدی	۶۱	۳۸	۹۹	۱۰	۷	۱۷	۶۳	۶۴	۱۲۷	۵۷	۲	۵۷	۲	۰	۰	۰
۹	حسین خان	۲۱	۱۶	۳۷	۰	۴	۴	۳۲	۳۰	۶۲	۲۹	۲	۲۹	۲	۲	۰	۲
۱۰	حصار سفید	۷۶	۶۰	۱۳۶	۱۳	۹	۲۲	۹۹	۱۰۹	۲۰۸	۸۹	۲	۸۹	۲	۱	۰	۱
۱۱	خراسان	۲۶	۱۸	۴۴	۱	۱	۲	۳۶	۳۸	۷۴	۳۰	۱	۳۰	۱	۳	۰	۳
۱۲	درویش خاکی	۳۹	۲۷	۶۶	۴	۷	۱۱	۴۹	۴۵	۹۴	۴۳	۰	۴۳	۰	۱	۰	۱
۱۳	دهرفه پیر حسین	۳۳	۲۸	۶۱	۳	۷	۱۰	۴۵	۴۱	۸۶	۳۸	۰	۳۸	۰	۲	۰	۲
۱۴	زینل خان	۴۱	۳۸	۷۹	۵	۶	۱۱	۵۵	۶۵	۱۲۰	۴۴	۳	۴۴	۳	۵	۰	۵
۱۵	سلطان آباد تنبلی	۰	۰	۰	۰	۰	۰	۰	۰	۰	۰	۰	۰	۰	۰	۰	۰
۱۶	شیرکشی سفلی	۴۸	۳۸	۸۶	۱۳	۷	۲۰	۵۷	۶۱	۱۱۸	۴۵	۱	۴۵	۱	۳	۰	۳
۱۷	شیرکشی علیا	۷۵	۵۲	۱۲۷	۱۷	۸	۲۵	۸۹	۹۱	۱۸۰	۷۶	۴	۷۶	۴	۱	۰	۱
۱۸	علی آباد	۳۲	۲۷	۵۹	۳	۵	۸	۳۹	۳۷	۷۶	۳۶	۲	۳۶	۲	۰	۰	۰
۱۹	قشلاق لو	۱۳	۱۰	۲۳	۳	۱	۴	۱۸	۱۹	۳۷	۱۶	۲	۱۶	۲	۰	۰	۰

ردیف	نام آبادی	وضع طبیعی :	نوع راه آبادی :	وضع سکونت آبادی:			طرح هادی :	محل خرید مایحتاج			آموزشی، فرهنگی و ورزشی			
				ماه خاتمه سکونت بر آبادی	ماه شروع سکونت بر آبادی	۱-دارا، ۲-دارا، ۳-دارا، ۴-دارا، ۵-دارا، ۶-دارا، ۷-دارا، ۸-دارا، ۹-دارا، ۱۰-دارا، ۱۱-دارا، ۱۲-دارا، ۱۳-دارا، ۱۴-دارا، ۱۵-دارا، ۱۶-دارا، ۱۷-دارا، ۱۸-دارا، ۱۹-دارا، ۲۰-دارا، ۲۱-دارا، ۲۲-دارا، ۲۳-دارا، ۲۴-دارا، ۲۵-دارا، ۲۶-دارا، ۲۷-دارا، ۲۸-دارا، ۲۹-دارا، ۳۰-دارا، ۳۱-دارا، ۳۲-دارا، ۳۳-دارا، ۳۴-دارا، ۳۵-دارا، ۳۶-دارا، ۳۷-دارا، ۳۸-دارا، ۳۹-دارا، ۴۰-دارا، ۴۱-دارا، ۴۲-دارا، ۴۳-دارا، ۴۴-دارا، ۴۵-دارا، ۴۶-دارا، ۴۷-دارا، ۴۸-دارا، ۴۹-دارا، ۵۰-دارا، ۵۱-دارا، ۵۲-دارا، ۵۳-دارا، ۵۴-دارا، ۵۵-دارا، ۵۶-دارا، ۵۷-دارا، ۵۸-دارا، ۵۹-دارا، ۶۰-دارا، ۶۱-دارا، ۶۲-دارا، ۶۳-دارا، ۶۴-دارا، ۶۵-دارا، ۶۶-دارا، ۶۷-دارا، ۶۸-دارا، ۶۹-دارا، ۷۰-دارا، ۷۱-دارا، ۷۲-دارا، ۷۳-دارا، ۷۴-دارا، ۷۵-دارا، ۷۶-دارا، ۷۷-دارا، ۷۸-دارا، ۷۹-دارا، ۸۰-دارا، ۸۱-دارا، ۸۲-دارا، ۸۳-دارا، ۸۴-دارا، ۸۵-دارا، ۸۶-دارا، ۸۷-دارا، ۸۸-دارا، ۸۹-دارا، ۹۰-دارا، ۹۱-دارا، ۹۲-دارا، ۹۳-دارا، ۹۴-دارا، ۹۵-دارا، ۹۶-دارا، ۹۷-دارا، ۹۸-دارا، ۹۹-دارا، ۱۰۰-دارا		۱- اجرا شده است ۲- در حال اجراست ۳- طرح هادی ندارد ۴- اظهار نشده	آیا اکثر ساکنان آبادی مایحتاج اولیه خود را از این آبادی خریداری می‌کنند؟	آیا از آبادی یا آبادی‌های دیگر هم برای خرید مایحتاج اولیه به این آبادی مراجعه می‌شود؟	آیا ساکنان آبادی برای خرید مایحتاج خود به شهر یا شهرهایی مراجعه می‌کنند؟	مهد دارد؟	دبستان دارد؟	مدرسه راهنمایی شبانه روزی پسرانه دارد؟
۴	چالی بلاغ	۱	۲	۱		۳	۱	۲	۱	۲	۱	۲	۲	۲
۵	چشمه سنگین	۱	۲	۱		۳	۱	۲	۱	۲	۱	۲	۲	۲
۶	خوشه گل	۱	۳	۱		۳	۱	۲	۱	۲	۱	۲	۲	۲
۷	سلطان آباد دره ویران	۱	۲	۱		۳	۱	۲	۱	۲	۱	۲	۲	۲
۸	قرزل کند سفلی	۱	۱	۱		۳	۱	۲	۱	۲	۱	۲	۲	۲
۹	قرزل کند علیا	۱	۱	۱		۳	۱	۲	۱	۲	۱	۲	۲	۲
۱۰	گل تپه سیلتان	۱	۴	۳										
۱۱	محمد آباد علی اکبر خان	۱	۲	۱		۳	۱	۲	۱	۲	۱	۲	۲	۲
۱۲	آغبلاغ حسین خان	۱	۲	۱		۳	۱	۲	۱	۲	۱	۲	۲	۲
۱۳	نازه قشلاق	۱	۳	۱		۳	۱	۲	۱	۲	۱	۲	۲	۲
۱۴	چغور قشلاق	۱	۲	۱		۳	۱	۲	۱	۲	۱	۲	۲	۱
۱۵	حسین آباد دمیرچی	۱	۲	۱		۳	۱	۲	۱	۲	۱	۲	۲	۲
۱۶	سید حسین	۳	۲	۱		۳	۱	۲	۱	۲	۱	۲	۲	۲
۱۷	شیرین بلاغ	۳	۲	۱		۳	۱	۲	۱	۲	۱	۲	۲	۲
۱۸	قراچلو	۱	۳	۱		۳	۱	۲	۱	۲	۱	۲	۲	۲
۱۹	قرزل خاتون	۳	۳	۳										
۲۰	کهل	۱	۲	۱		۳	۱	۲	۱	۲	۱	۲	۲	۲
۲۱	مرادی	۱	۳	۳										
	دهستان نجف آباد		۱۲	۲۳	۰	۵	۱	۰	۰	۲۳	۲۳	۰	۱	۰
۱	ابراهیم آباد	۳	۲	۱		۳	۱	۲	۱	۲	۱	۲	۲	۲
۲	المه قلاغ	۳	۱	۳										
۳	امیر آباد	۳	۲	۱	۲	۳	۱	۲	۱	۲	۱	۲	۲	۰
۴	بابانظر	۱	۲	۱		۳	۱	۲	۱	۲	۱	۲	۲	۲
۵	باشوکی	۱	۲	۱		۳	۱	۲	۱	۲	۱	۲	۲	۲
۶	برگشاد	۱	۱	۱		۳	۱	۲	۱	۲	۱	۲	۲	۲
۷	پست تنگ	۳	۲	۱		۳	۱	۲	۱	۲	۱	۲	۲	۲
۸	تپه محمدی	۳	۱	۱	۲	۳	۱	۲	۱	۲	۱	۲	۲	۲
۹	حسین خان	۳	۱	۱		۳	۱	۲	۱	۲	۱	۲	۲	۲
۱۰	حصار سفید	۳	۱	۱	۲	۳	۱	۲	۱	۲	۱	۲	۲	۲
۱۱	خراسان	۳	۱	۱		۳	۱	۲	۱	۲	۱	۲	۲	۲
۱۲	درویش خاکی	۳	۲	۱		۳	۱	۲	۱	۲	۱	۲	۲	۲
۱۳	دهرفه پیر حسین	۳	۳	۱		۳	۱	۲	۱	۲	۱	۲	۲	۲
۱۴	زینل خان	۱	۱	۱		۳	۱	۲	۱	۲	۱	۲	۲	۲
۱۵	سلطان آباد تنبلی	۱	۳	۴					۷	۰	۴			
۱۶	شیرکشی سفلی	۱	۱	۱		۳	۱	۲	۱	۲	۱	۲	۲	۲
۱۷	شیرکشی علیا	۱	۲	۱		۳	۱	۲	۱	۲	۱	۲	۲	۲
۱۸	علی آباد	۳	۲	۱		۳	۱	۲	۱	۲	۱	۲	۲	۲
۱۹	قشلاق لو	۱	۲	۱		۳	۱	۲	۱	۲	۱	۲	۲	۲

ردیف	نام آبادی	آموزشی، فرهنگی و ورزشی																		
		مدرسه راهنمایی دخترانه دارد؟	مدرسه راهنمایی مختلط دارد؟	مدرسه شبانه روزی پسرانه دارد؟	دبیرستان شبانه روزی دخترانه دارد؟	دبیرستان نظری پسرانه دارد؟	دبیرستان نظری دخترانه دارد؟	دبیرستان کاروانش پسرانه دارد؟	دبیرستان کاروانش دخترانه دارد؟	هنرستان فنی و حرفه ای پسرانه دارد؟	هنرستان فنی و حرفه ای دخترانه دارد؟	بوستان روستایی دارد؟	کتابخانه عمومی دارد؟	زمین ورزشی دارد؟	سالن ورزشی دارد؟	مسجد دارد؟	امام زاده دارد؟	سایر اماکن مذهبی مسلمانان دارد؟	اماکن مذهبی سایر ادیان دارد؟	مدرسه علمیه دارد؟
۴	چالی بلاغ	۲	۲	۲	۲	۲	۲	۲	۲	۲	۲	۲	۲	۲	۱	۲	۲	۲	۲	۲
۵	چشمه سنگین	۲	۲	۲	۲	۲	۲	۲	۲	۲	۲	۲	۲	۲	۱	۲	۲	۲	۲	۲
۶	خوشه گل	۲	۲	۲	۲	۲	۲	۲	۲	۲	۲	۲	۲	۲	۱	۲	۲	۲	۲	۲
۷	سلطان آباد دره ویران	۲	۲	۲	۲	۲	۲	۲	۲	۲	۲	۲	۲	۲	۱	۲	۲	۲	۲	۲
۸	قرل کند سفلی	۲	۲	۲	۲	۲	۲	۲	۲	۲	۲	۲	۲	۲	۱	۲	۲	۲	۲	۲
۹	قرل کند علیا	۲	۲	۲	۲	۲	۲	۲	۲	۲	۲	۲	۲	۲	۱	۲	۲	۲	۲	۲
۱۰	گل تپه سیلتان	۰	۰	۰	۰	۰	۰	۰	۰	۰	۰	۰	۰	۰	۰	۰	۰	۰	۰	۰
۱۱	محمد آباد علی اکبر خان	۲	۲	۲	۲	۲	۲	۲	۲	۲	۲	۲	۲	۲	۱	۲	۲	۲	۲	۲
۱۲	آغبلاغ حسین خان	۲	۲	۲	۲	۲	۲	۲	۲	۲	۲	۲	۲	۲	۱	۲	۲	۲	۲	۲
۱۳	نازه قشلاق	۲	۲	۲	۲	۲	۲	۲	۲	۲	۲	۲	۲	۲	۱	۲	۲	۲	۲	۲
۱۴	چغور قشلاق	۲	۲	۲	۲	۲	۲	۲	۲	۲	۲	۲	۲	۲	۱	۲	۲	۲	۲	۲
۱۵	حسین آباد دمیچی	۲	۲	۲	۲	۲	۲	۲	۲	۲	۲	۲	۲	۲	۱	۲	۲	۲	۲	۲
۱۶	سید حسین	۲	۲	۲	۲	۲	۲	۲	۲	۲	۲	۲	۲	۲	۱	۲	۲	۲	۲	۲
۱۷	شیرین بلاغ	۲	۲	۲	۲	۲	۲	۲	۲	۲	۲	۲	۲	۲	۱	۲	۲	۲	۲	۲
۱۸	قراچلو	۲	۲	۲	۲	۲	۲	۲	۲	۲	۲	۲	۲	۲	۱	۲	۲	۲	۲	۲
۱۹	قرل خاتون	۰	۰	۰	۰	۰	۰	۰	۰	۰	۰	۰	۰	۰	۰	۰	۰	۰	۰	۰
۲۰	کهل	۲	۲	۲	۲	۲	۲	۲	۲	۲	۲	۲	۲	۲	۱	۲	۲	۲	۲	۲
۲۱	مرادی	۰	۰	۰	۰	۰	۰	۰	۰	۰	۰	۰	۰	۰	۰	۰	۰	۰	۰	۰
	دهستان نجف آباد	۰	۰	۱	۴	۲۰	۰	۱	۱	۰	۰	۰	۰	۰	۰	۰	۰	۰	۰	۰
۱	ابراهیم آباد	۲	۲	۲	۲	۲	۲	۲	۲	۲	۲	۲	۲	۲	۱	۲	۲	۲	۲	۲
۲	المه قلاغ	۰	۰	۰	۰	۰	۰	۰	۰	۰	۰	۰	۰	۰	۰	۰	۰	۰	۰	۰
۳	امیر آباد	۲	۲	۲	۲	۲	۲	۲	۲	۲	۲	۲	۲	۲	۱	۲	۲	۲	۲	۲
۴	بابانظر	۲	۲	۲	۲	۲	۲	۲	۲	۲	۲	۲	۲	۲	۱	۲	۲	۲	۲	۲
۵	باشوکی	۲	۲	۲	۲	۲	۲	۲	۲	۲	۲	۲	۲	۲	۱	۲	۲	۲	۲	۲
۶	برگشاد	۲	۲	۲	۲	۲	۲	۲	۲	۲	۲	۲	۲	۲	۱	۲	۲	۲	۲	۲
۷	پست تنگ	۲	۲	۲	۲	۲	۲	۲	۲	۲	۲	۲	۲	۲	۱	۲	۲	۲	۲	۲
۸	تپه محمدی	۲	۲	۲	۲	۲	۲	۲	۲	۲	۲	۲	۲	۲	۱	۲	۲	۲	۲	۲
۹	حسین خان	۲	۲	۲	۲	۲	۲	۲	۲	۲	۲	۲	۲	۲	۱	۲	۲	۲	۲	۲
۱۰	حصار سفید	۲	۲	۲	۲	۲	۲	۲	۲	۲	۲	۲	۲	۲	۱	۲	۲	۲	۲	۲
۱۱	خراسان	۲	۲	۲	۲	۲	۲	۲	۲	۲	۲	۲	۲	۲	۱	۲	۲	۲	۲	۲
۱۲	درویش خاکی	۲	۲	۲	۲	۲	۲	۲	۲	۲	۲	۲	۲	۲	۱	۲	۲	۲	۲	۲
۱۳	دهر قه پیر حسین	۲	۲	۲	۲	۲	۲	۲	۲	۲	۲	۲	۲	۲	۱	۲	۲	۲	۲	۲
۱۴	زینل خان	۲	۲	۲	۲	۲	۲	۲	۲	۲	۲	۲	۲	۲	۱	۲	۲	۲	۲	۲
۱۵	سلطان آباد تنبلی	۰	۰	۰	۰	۰	۰	۰	۰	۰	۰	۰	۰	۰	۰	۰	۰	۰	۰	۰
۱۶	شیرکشی سفلی	۲	۲	۲	۲	۲	۲	۲	۲	۲	۲	۲	۲	۲	۱	۲	۲	۲	۲	۲
۱۷	شیرکشی علیا	۲	۲	۲	۲	۲	۲	۲	۲	۲	۲	۲	۲	۲	۱	۲	۲	۲	۲	۲
۱۸	علی آباد	۲	۲	۲	۲	۲	۲	۲	۲	۲	۲	۲	۲	۲	۱	۲	۲	۲	۲	۲
۱۹	قشلاق لو	۲	۲	۲	۱	۱	۲	۲	۲	۲	۲	۲	۲	۲	۱	۲	۲	۲	۲	۲

ردیف	نام آبادی	بهداشتی و درمانی																بازرگانی و خدمات		
		پایگاه بهداشت روستایی دارد؟	مرکز تسهیلات زایمان دارد؟	پزشک خانواده دارد؟	دندانپزشک با بهداشت کار دهان و دندان دارد؟	دندانپزشک یا بهداشت کار دهان و دندان ندارد؟	بهدار یا ماما روستایی دارد؟	بهورز دارد؟	دامپزشک دارد؟	تکنسین دامپزشکی دارد؟	آزمایشگاه و رادیولوژی دارد؟	غسالخانه دارد؟	سامانه جمع آوری زباله دارد؟	پایگاه آتش‌نشانی دارد؟	نمایندگی پخش نفت سفید دارد؟	نمایندگی پخش سیلندر گاز دارد؟	فروشگاه تعاونی دارد؟	بقالی دارد؟		
۴	چالی بلاغ	۲	۲	۲	۲	۲	۲	۲	۲	۲	۲	۲	۲	۲	۲	۲	۲	۲		
۵	چشمه سنگین	۲	۲	۲	۲	۲	۲	۲	۲	۲	۲	۲	۲	۲	۲	۲	۲	۲		
۶	خوشه گل	۲	۲	۲	۲	۲	۲	۲	۲	۲	۲	۲	۲	۲	۲	۲	۲	۲		
۷	سلطان آباد دره ویران	۲	۲	۲	۲	۲	۲	۱	۲	۲	۲	۲	۲	۲	۲	۲	۲	۲		
۸	قرزل کند سفلی	۲	۲	۲	۲	۲	۲	۲	۲	۲	۲	۲	۲	۲	۲	۲	۲	۲		
۹	قرزل کند علیا	۲	۲	۲	۲	۲	۲	۲	۲	۲	۲	۲	۲	۲	۲	۲	۲	۲		
۱۰	گل تپه سیلتان	۰	۰	۰	۰	۰	۰	۰	۰	۰	۰	۰	۰	۰	۰	۰	۰	۰		
۱۱	محمد آباد علی اکبر خان	۲	۲	۲	۲	۲	۲	۲	۲	۲	۲	۲	۲	۲	۲	۲	۲	۲		
۱۲	آغبلاغ حسین خان	۲	۲	۲	۲	۲	۲	۲	۲	۲	۲	۲	۲	۲	۲	۲	۲	۲		
۱۳	نازه قشلاق	۲	۲	۲	۲	۲	۲	۲	۲	۲	۲	۲	۲	۲	۲	۲	۲	۲		
۱۴	چغور قشلاق	۲	۲	۲	۲	۲	۲	۲	۱	۲	۲	۲	۲	۲	۲	۲	۲	۱		
۱۵	حسین آباد دمیرچی	۲	۲	۲	۲	۲	۲	۲	۲	۲	۲	۲	۲	۲	۲	۲	۲	۲		
۱۶	سید حسین	۲	۲	۲	۲	۲	۲	۲	۱	۲	۲	۲	۲	۲	۲	۲	۲	۱		
۱۷	شیرین بلاغ	۲	۲	۲	۲	۲	۲	۲	۲	۱	۲	۲	۲	۲	۲	۲	۲	۲		
۱۸	قراچلو	۲	۲	۲	۲	۲	۲	۲	۲	۲	۲	۲	۲	۲	۲	۲	۲	۱		
۱۹	قرزل خاتون	۰	۰	۰	۰	۰	۰	۰	۰	۰	۰	۰	۰	۰	۰	۰	۰	۰		
۲۰	کهل	۲	۲	۲	۲	۲	۲	۲	۲	۲	۲	۲	۲	۲	۲	۲	۲	۲		
۲۱	مرادی	۰	۰	۰	۰	۰	۰	۰	۰	۰	۰	۰	۰	۰	۰	۰	۰	۰		
	دهستان نجف آباد	۱	۱	۱	۱	۲	۰	۰	۰	۸	۲	۰	۱	۱	۱	۱	۱	۸		
۱	ابراهیم آباد	۲	۲	۲	۲	۲	۲	۲	۲	۲	۲	۲	۲	۲	۲	۲	۲	۲		
۲	المه قلاغ	۰	۰	۰	۰	۰	۰	۰	۰	۰	۰	۰	۰	۰	۰	۰	۰	۰		
۳	امیر آباد	۲	۲	۲	۲	۲	۲	۲	۲	۲	۲	۲	۲	۲	۲	۲	۲	۲		
۴	بابانظر	۲	۲	۲	۲	۲	۲	۲	۲	۱	۲	۲	۲	۲	۲	۲	۲	۲		
۵	باشوکی	۲	۲	۲	۲	۲	۲	۲	۲	۲	۲	۲	۲	۲	۲	۲	۲	۲		
۶	برگشاد	۲	۲	۲	۲	۲	۱	۲	۲	۱	۲	۲	۲	۲	۲	۲	۲	۱		
۷	پشت تنگ	۲	۲	۲	۲	۲	۲	۲	۲	۲	۲	۲	۲	۲	۲	۲	۲	۲		
۸	تپه محمدی	۲	۲	۲	۲	۲	۲	۲	۲	۱	۲	۲	۲	۲	۲	۲	۲	۲		
۹	حسین خان	۲	۲	۲	۲	۲	۲	۲	۲	۲	۲	۲	۲	۲	۲	۲	۲	۲		
۱۰	حصار سفید	۲	۲	۲	۲	۲	۲	۲	۲	۱	۲	۲	۲	۲	۲	۲	۲	۱		
۱۱	خراسان	۲	۲	۲	۲	۲	۲	۲	۲	۲	۲	۲	۲	۲	۲	۲	۲	۲		
۱۲	درویش خاکی	۲	۲	۲	۲	۲	۲	۲	۲	۲	۲	۲	۲	۲	۲	۲	۲	۱		
۱۳	دهرفه پیر حسین	۲	۲	۲	۲	۲	۲	۲	۲	۲	۲	۲	۲	۲	۲	۲	۲	۲		
۱۴	زینل خان	۲	۲	۲	۲	۲	۲	۲	۲	۲	۲	۲	۲	۲	۲	۲	۲	۱		
۱۵	سلطان آباد تنبلی	۰	۰	۰	۰	۰	۰	۰	۰	۰	۰	۰	۰	۰	۰	۰	۰	۰		
۱۶	شیرکشی سفلی	۲	۲	۲	۲	۲	۲	۲	۲	۲	۲	۲	۲	۲	۲	۲	۲	۲		
۱۷	شیرکشی علیا	۲	۲	۲	۲	۲	۲	۲	۲	۱	۱	۲	۲	۲	۲	۲	۲	۱		
۱۸	علی آباد	۲	۲	۲	۲	۲	۲	۲	۲	۱	۲	۲	۲	۲	۲	۲	۲	۲		
۱۹	قشلاق لو	۲	۲	۲	۲	۲	۲	۲	۲	۲	۲	۲	۲	۲	۲	۲	۲	۲		

ردیف	نام آبادی	بازرگانی و خدمات												مخابرات و ارتباطات			
		نانوایی دارد ؟	گوشت فروشی دارد ؟	قهوهمخانه دارد؟	بانک دارد ؟	تعمیرگاه ماشین آلات کشاورزی دارد؟	تعمیرگاه ماشین آلات غیر	جایگاه سوخت دارد؟	صندوق پست دارد؟	دفتر پست دارد؟	دفتر مخابرات دارد؟	دفتر فناوری اطلاعات و ارتباطات دارد ؟	دسترسی به عمومی به اینترنت دارد؟	دسترسی به روزنامه و مجله دارد؟	دسترسی به وسیله نقیبه عمومی دارد ؟	دسترسی به ایستگاه راه آهن دارد ؟	
۴	چالی بلاغ	۲	۲	۲	۲	۲	۲	۲	۲	۲	۲	۲	۲	۲	۲		
۵	چشمه سنگین	۲	۲	۲	۲	۲	۲	۲	۲	۲	۲	۲	۲	۲	۲		
۶	خوشه گل	۲	۲	۲	۲	۲	۲	۲	۲	۲	۲	۲	۲	۲	۲		
۷	سلطان آباد دره ویران	۲	۲	۲	۲	۲	۲	۲	۲	۲	۲	۲	۲	۲	۲		
۸	قرزل کند سفلی	۱	۲	۲	۲	۲	۲	۲	۲	۲	۲	۲	۲	۱	۲		
۹	قرزل کند علیا	۲	۲	۲	۲	۲	۲	۲	۲	۲	۲	۲	۲	۲	۲		
۱۰	گل تپه سیلتان	۰	۰	۰	۰	۰	۰	۰	۰	۰	۰	۰	۰	۰	۰		
۱۱	محمد آباد علی اکبر خان	۲	۲	۲	۲	۲	۲	۲	۲	۲	۲	۲	۲	۲	۲		
۱۲	آغبلاغ حسین خان	۲	۲	۲	۲	۲	۲	۲	۲	۲	۲	۲	۲	۱	۲		
۱۳	نازه قشلاق	۲	۲	۲	۲	۲	۲	۲	۲	۲	۲	۲	۲	۲	۲		
۱۴	چغور قشلاق	۱	۲	۱	۲	۲	۲	۲	۲	۲	۲	۲	۲	۱	۲		
۱۵	حسین آباد دمیرچی	۲	۲	۲	۲	۲	۲	۲	۲	۲	۲	۲	۲	۲	۲		
۱۶	سید حسین	۲	۲	۲	۲	۲	۲	۲	۲	۲	۲	۲	۲	۲	۲		
۱۷	شیرین بلاغ	۱	۲	۲	۲	۲	۲	۲	۲	۲	۲	۲	۲	۲	۲		
۱۸	قراچلو	۲	۲	۲	۲	۲	۲	۲	۲	۲	۲	۲	۲	۲	۲		
۱۹	قرزل خاتون	۰	۰	۰	۰	۰	۰	۰	۰	۰	۰	۰	۰	۰	۰		
۲۰	کهل	۲	۲	۲	۲	۲	۲	۲	۲	۲	۲	۲	۲	۲	۲		
۲۱	مرادی	۰	۰	۰	۰	۰	۰	۰	۰	۰	۰	۰	۰	۰	۰		
	دهستان نجف آباد	۲	۰	۰	۲	۲	۱۲	۱	۱	۰	۰	۱	۰	۱۲	۰		
۱	ابراهیم آباد	۲	۲	۲	۲	۲	۲	۲	۲	۲	۲	۲	۲	۲	۲		
۲	المه قلاغ	۰	۰	۰	۰	۰	۰	۰	۰	۰	۰	۰	۰	۰	۰		
۳	امیر آباد	۲	۲	۲	۲	۲	۲	۲	۲	۲	۲	۲	۲	۲	۲		
۴	بابانظر	۲	۲	۲	۲	۲	۲	۲	۲	۲	۲	۲	۲	۲	۲		
۵	باشوکی	۲	۲	۲	۱	۱	۲	۲	۲	۲	۲	۲	۲	۲	۲		
۶	برگشاد	۲	۱	۲	۲	۲	۲	۲	۲	۲	۲	۲	۲	۲	۲		
۷	پست تنگ	۲	۲	۲	۲	۲	۲	۲	۲	۲	۲	۲	۲	۲	۲		
۸	تپه محمدی	۲	۱	۲	۲	۲	۲	۲	۲	۲	۲	۲	۲	۲	۲		
۹	حسین خان	۲	۲	۲	۲	۲	۲	۲	۲	۲	۲	۲	۲	۲	۲		
۱۰	حصار سفید	۲	۱	۲	۲	۲	۲	۲	۲	۲	۲	۲	۲	۲	۲		
۱۱	خراسان	۲	۱	۲	۲	۲	۲	۲	۲	۲	۲	۲	۲	۲	۲		
۱۲	درویش خاکی	۲	۲	۲	۲	۲	۲	۲	۲	۲	۲	۲	۲	۲	۲		
۱۳	دهرفه پیر حسین	۲	۱	۲	۲	۲	۲	۲	۲	۲	۲	۲	۲	۲	۲		
۱۴	زینل خان	۲	۲	۲	۲	۲	۲	۲	۲	۲	۲	۲	۲	۲	۲		
۱۵	سلطان آباد تنبلی	۰	۰	۰	۰	۰	۰	۰	۰	۰	۰	۰	۰	۰	۰		
۱۶	شیرکش سفلی	۲	۱	۲	۲	۲	۲	۲	۲	۲	۲	۲	۲	۲	۲		
۱۷	شیرکش علیا	۱	۲	۲	۲	۲	۲	۲	۲	۲	۲	۲	۲	۲	۲		
۱۸	علی آباد	۲	۱	۲	۲	۲	۲	۲	۲	۲	۲	۲	۲	۲	۲		
۱۹	قشلاق لو	۲	۲	۲	۲	۲	۲	۲	۲	۲	۲	۲	۲	۲	۲		

ردیف	نام آبادی	تعداد خانوار	تعداد واحد مسکونی	جمعیت			گروه های عمده سنی								
				کل	مرد	زن	مرد ۱۴-۱۵ ساله	مرد ۱۵-۶۴ ساله	مرد ۶۵ ساله و بیشتر	زن ۱۴-۱۵ ساله	زن ۱۵-۶۴ ساله	زن ۶۵ ساله و بیشتر			
۲۰	گانی کن	۵۵	۵۴	۲۳۳	۱۱۸	۱۱۵	۲۴	۸۶	۸	۱۶	۹۱	۸	۱۱۰	۱۱۰	۲۲۰
۲۱	کلک	*	۰	*	*	*	*	*	*	*	*	*	*	*	*
۲۲	گوندگ	۶	۶	۲۲	۱۳	۹	۱	۱۲	۰	۱	۸	۰	۱۳	۹	۲۲
۲۳	مبارک آباد	۱۶	۱۶	۶۰	۳۷	۲۳	۸	۲۵	۴	۳	۱۸	۲	۳۵	۲۱	۵۶
۲۴	نصف آباد	۱۴۵	۱۳۰	۵۵۷	۳۰۹	۲۴۸	۹۱	۲۰۱	۱۷	۴۱	۱۸۲	۲۵	۲۲۹	۲۱۷	۵۱۷
۲۵	نوبهار	۶۸	۶۷	۲۸۷	۱۵۵	۱۳۲	۱۹	۱۲۱	۱۵	۱۲	۱۱۲	۸	۱۴۵	۱۲۵	۲۷۰
	دهستان سیاه منصور	۸۸۹	۷۵۸	۳۲۹۱	۱۶۳۸	۱۶۵۳	۳۷۳	۱۱۱۶	۱۴۹	۳۱۹	۱۲۰۴	۱۳۰	۱۴۹۸	۱۵۲۶	۳۰۲۴
۱	آب باریک	۳۴	۲۹	۱۱۷	۵۷	۶۰	۱۴	۳۵	۸	۱۳	۳۹	۸	۵۲	۵۶	۱۰۸
۲	اوج کل	۲۶	۲۰	۹۲	۴۵	۴۷	۱۱	۳۱	۳	۶	۳۶	۵	۴۳	۴۳	۸۶
۳	جعفر آباد	۱۶۸	۱۴۴	۶۹۴	۳۸۲	۳۱۲	۱۱۲	۲۴۴	۲۶	۶۱	۲۲۷	۲۴	۳۶۷	۲۸۹	۶۵۶
۴	حسن آباد چاروق	۲۵	۲۲	۱۰۴	۶۰	۴۴	۱۴	۴۲	۴	۷	۳۶	۱	۵۲	۳۸	۹۰
۵	حسین آباد	۳۲	۲۸	۱۲۴	۵۵	۶۹	۶	۴۲	۷	۱۰	۵۶	۳	۵۱	۶۷	۱۱۸
۶	خوش مقام	۱۱۹	۱۰۴	۴۳۶	۲۰۳	۲۳۳	۴۷	۱۳۷	۱۹	۴۶	۱۷۰	۱۷	۱۸۳	۲۱۳	۳۹۶
۷	علیشاه	۲۰	۱۷	۷۰	۳۲	۳۸	۶	۲۵	۱	۹	۲۶	۳	۲۷	۳۵	۶۲
۸	علی آباد	۷۳	۵۴	۲۴۶	۱۲۴	۱۲۲	۲۳	۸۹	۱۲	۳۲	۸۲	۸	۱۱۶	۱۱۰	۲۲۶
۹	علی سرخ	۰	۰	۰	۰	۰	۰	۰	۰	۰	۰	۰	۰	۰	۰
۱۰	قاوشق	۱۸	۱۴	۵۸	۲۷	۳۱	۶	۱۹	۲	۶	۲۱	۴	۲۳	۲۹	۵۲
۱۱	فزل بلاغ	۵۰	۴۶	۱۶۹	۷۹	۹۰	۱۰	۵۷	۱۲	۱۵	۶۸	۷	۷۲	۸۴	۱۵۶
۱۲	کوتان سفلی	۲۸	۲۵	۱۱۴	۵۱	۶۳	۵	۳۹	۷	۵	۵۱	۷	۵۱	۵۹	۱۱۰
۱۳	گل بلاغ	۵۱	۳۸	۱۸۰	۸۸	۹۲	۲۴	۵۶	۸	۲۱	۶۳	۸	۷۶	۸۲	۱۵۸
۱۴	مدک	۲۱	۲۱	۷۹	۴۲	۳۷	۱۰	۲۹	۳	۳	۳۰	۴	۳۵	۳۷	۷۲
۱۵	میدان مظفر خان	۶۵	۵۴	۲۰۹	۱۰۹	۱۰۰	۲۱	۷۲	۱۶	۱۴	۷۴	۱۲	۹۵	۹۱	۱۸۶
۱۶	ینگی کند	*	۰	*	*	*	*	*	*	*	*	*	*	*	*
۱۷	آغبلاغ علی اکبر خان	۳۳	۲۸	۱۳۵	۶۹	۶۶	۱۶	۴۷	۶	۹	۵۴	۳	۶۱	۶۳	۱۲۴
۱۸	اوغلان میراحمد	۰	۰	۰	۰	۰	۰	۰	۰	۰	۰	۰	۰	۰	۰
۱۹	قره بلاغ میانکوه	۱۵	۱۱	۵۷	۳۳	۲۴	۹	۲۴	۰	۸	۱۶	۰	۲۹	۲۲	۵۱
۲۰	کچه گنبد	۱۰۸	۹۰	۳۹۳	۱۷۴	۲۱۹	۳۹	۱۲۱	۱۴	۵۳	۱۵۰	۱۶	۱۵۷	۲۰۲	۳۵۹

*- به جهت حفظ محرمانگی اطلاعات آبادی های کمتر از چهار خانوار درج نگردیده

اختلاف بین جمع گروه های سنی و جمعیت کل مربوط به اظهار نشده می باشد

ردیف	نام آبادی	باسواد			محصل			جمعیت ۱۰ ساله و بیشتر			شاغل			بیکار		
		مرد	زن	کل	مرد	زن	کل	مرد	زن	کل	مرد	زن	کل	مرد	زن	کل
۲۰	گانی کن	۸۳	۶۶	۱۴۹	۱۹	۱۱	۳۰	۹۸	۱۰۵	۲۰۳	۷۹	۲	۸۱	۴	۰	۴
۲۱	کلک	*	*	*	*	*	*	*	*	*	*	*	*	*	*	*
۲۲	گوندگ	۱۰	۲	۱۲	۱	۱	۲	۱۳	۸	۲۱	۱۲	۱	۱۳	۰	۰	۰
۲۳	مبارک آباد	۲۵	۷	۳۲	۱۲	۴	۱۶	۳۱	۲۰	۵۱	۲۴	۰	۲۴	۰	۰	۰
۲۴	نجف آباد	۲۵۲	۱۴۷	۳۹۹	۸۸	۲۷	۱۱۵	۲۷۴	۲۱۴	۴۸۸	۱۷۱	۱۶	۱۸۷	۱۹	۰	۱۹
۲۵	نوبهار	۱۱۴	۸۰	۱۹۴	۲۳	۶	۲۹	۱۴۰	۱۲۳	۲۶۳	۱۱۱	۱۰	۱۲۱	۱	۰	۱
	دهستان سیاه منصور	۱۱۰۸	۸۳۹	۱۹۴۷	۳۳۹	۲۱۹	۵۵۸	۱۴۲۳	۱۴۵۳	۲۸۷۶	۹۹۳	۶۶	۱۰۵۹	۹۸	۱۳	۸۵
۱	آب باریک	۳۲	۲۵	۵۷	۹	۷	۱۶	۴۶	۵۳	۹۹	۳۶	۲	۳۸	۱	۰	۱
۲	اوج کل	۲۸	۲۴	۵۲	۱۴	۲	۱۶	۳۹	۴۲	۸۱	۲۹	۰	۲۹	۰	۰	۰
۳	جعفر آباد	۳۰۶	۱۶۴	۴۷۰	۱۴۳	۶۰	۲۰۳	۳۴۵	۲۸۰	۶۲۵	۱۸۸	۲۳	۲۱۱	۳۲	۶	۲۶
۴	حسن آباد چاروق	۴۱	۱۸	۵۹	۹	۱	۱۰	۴۹	۳۸	۸۷	۳۴	۰	۳۴	۴	۰	۴
۵	حسین آباد	۳۳	۳۶	۶۹	۴	۱۳	۱۷	۵۰	۶۴	۱۱۴	۴۱	۴	۴۵	۳	۰	۳
۶	خوش مقام	۱۲۰	۱۱۶	۲۳۶	۴۵	۴۲	۸۷	۱۷۶	۲۰۳	۳۷۹	۱۱۸	۸	۱۲۶	۱۲	۰	۱۲
۷	علیشاه	۱۹	۱۸	۳۷	۱	۱	۲	۲۷	۳۴	۶۱	۲۵	۱	۲۶	۰	۰	۰
۸	علی آباد	۸۷	۶۴	۱۵۱	۱۸	۱۹	۳۷	۱۱۱	۹۷	۲۰۸	۸۰	۰	۸۰	۷	۰	۷
۹	علی سرخ	۰	۰	۰	۰	۰	۰	۰	۰	۰	۰	۰	۰	۰	۰	۰
۱۰	قاوشق	۱۲	۱۵	۲۷	۴	۳	۷	۲۳	۲۸	۵۱	۱۵	۰	۱۵	۳	۰	۳
۱۱	فزل بلاغ	۴۷	۴۳	۹۰	۸	۴	۱۲	۷۱	۸۲	۱۵۳	۵۳	۵	۵۸	۱۰	۴	۶
۱۲	گوتان سفلی	۳۶	۳۲	۶۸	۱۴	۷	۲۱	۵۰	۵۸	۱۰۸	۳۳	۱	۳۴	۵	۲	۳
۱۳	گل بلاغ	۶۵	۵۰	۱۱۵	۱۵	۱۱	۲۶	۷۱	۷۵	۱۴۶	۵۸	۳	۶۱	۲	۰	۲
۱۴	مدک	۲۷	۲۴	۵۱	۵	۳	۸	۳۵	۳۶	۷۱	۲۳	۴	۲۷	۰	۰	۰
۱۵	میدان مظفر خان	۶۳	۴۸	۱۱۱	۱۴	۶	۲۰	۹۲	۸۹	۱۸۱	۶۸	۳	۷۱	۸	۰	۸
۱۶	ینگی کند	*	*	*	*	*	*	*	*	*	*	*	*	*	*	*
۱۷	آغبلاغ علی اکبر خان	۴۴	۳۴	۷۸	۱۰	۱۳	۲۳	۶۰	۶۱	۱۲۱	۴۳	۴	۴۷	۱	۱	۰
۱۸	اوغلان میراحمد	۰	۰	۰	۰	۰	۰	۰	۰	۰	۰	۰	۰	۰	۰	۰
۱۹	فره بلاغ میانکوه	۲۶	۱۴	۴۰	۴	۲	۶	۲۵	۲۱	۴۶	۱۹	۰	۱۹	۲	۰	۲
۲۰	کچه گنبد	۱۱۷	۱۱۱	۲۲۸	۲۲	۲۵	۴۷	۱۴۵	۱۸۶	۳۳۱	۱۲۳	۸	۱۳۱	۷	۰	۷

تعداد خاتوار شامل خاتوارهای معمولی و گروهی و موسسه ای می باشد

ردیف	نام آبادی	وضع طبیعی:	نوع راه آبادی:	وضع سکونت آبادی:			طرح هادی:	محل خرید مایحتاج				آموزشی، فرهنگی و ورزشی			
				ماه خاتمه سکونت بر آبادی	ماه شروع سکونت بر آبادی	۱-دارا، ۱-سکته دائم، ۲-دارا، ۲-سکته موسمی، ۳-خالی، ۳-سکته دائم، ۴-خالی از سکته موسمی، ۵-اظهار نشده		آیا اکثر ساکنان آبادی مایحتاج اولیه خود را از این آبادی خریداری می‌کنند؟	آیا از آبادی یا آبادی‌های دیگر هم برای خرید مایحتاج اولیه به این آبادی مراجعه می‌شود؟	آیا ساکنان آبادی برای خرید مایحتاج خود به شهر یا شهرهایی مراجعه می‌کنند؟	مهد دارد؟	دبستان دارد؟	مدرسه راهنمایی شبانه روزی پسرانه دارد؟	مدرسه راهنمایی شبانه روزی دخترانه دارد؟	مدرسه راهنمایی
۲۰	گانی کن	۳	۱	۱			۳	۱	۱	۱	۲	۲	۲	۲	
۲۱	کلک	۳	۴	۱			۳	۱	۱	۱	۲	۲	۲	۲	
۲۲	گوندگ	۳	۲	۱			۳	۱	۱	۱	۲	۲	۲	۲	
۲۳	مبارک آباد	۳	۱	۱			۳	۱	۱	۱	۲	۲	۲	۲	
۲۴	نجف آباد	۱	۱	۱		۲	۱	۱	۱	۱	۲	۲	۱	۱	
۲۵	نوبهار	۱	۱	۱		۲	۳	۱	۱	۱	۲	۲	۱	۱	
	دهستان سیاه منصور		۸	۱۸	۰	۰	۱	۳	۲	۱۸	۰	۱۵	۱	۱	
۱	آب باریک	۳	۲	۱		۱	۳	۱	۱	۱	۲	۲	۱	۲	
۲	اوج گل	۳	۲	۱		۲	۳	۱	۱	۱	۲	۲	۱	۲	
۳	جعفر آباد	۳	۱	۱		۱	۲	۱	۱	۱	۲	۱	۱	۲	
۴	حسن آباد چاروق	۳	۲	۱		۲	۳	۱	۱	۱	۲	۲	۱	۲	
۵	حسین آباد	۳	۱	۱		۲	۲	۱	۱	۱	۲	۲	۱	۲	
۶	خوش مقام	۱	۱	۱		۲	۲	۱	۱	۱	۲	۲	۱	۲	
۷	علیشاه	۳	۲	۱		۲	۳	۱	۱	۱	۲	۲	۱	۲	
۸	علی آباد	۱	۱	۱		۲	۲	۱	۱	۱	۲	۲	۱	۲	
۹	علی سرخ	۳	۳	۳											
۱۰	قاوشق	۳	۴	۱		۲	۳	۱	۱	۱	۲	۲	۱	۲	
۱۱	فزل بلاغ	۳	۱	۱		۲	۳	۱	۱	۱	۲	۲	۱	۲	
۱۲	کوتان سفلی	۱	۲	۱		۲	۳	۱	۱	۱	۲	۲	۱	۲	
۱۳	گل بلاغ	۱	۲	۱		۲	۳	۱	۱	۱	۲	۲	۱	۲	
۱۴	مدک	۳	۲	۱		۲	۳	۱	۲	۱	۲	۲	۱	۲	
۱۵	میدان مظفر خان	۳	۱	۱		۲	۱	۱	۱	۱	۲	۲	۱	۲	
۱۶	ینگی کند	۱	۲	۱		۲	۳	۱	۱	۱	۲	۲	۱	۲	
۱۷	آغبلاغ علی اکبر خان	۱	۱	۱		۲	۳	۱	۱	۱	۲	۲	۱	۲	
۱۸	اوغلان میر احمد	۱	۳	۴	۶	۳									
۱۹	فره بلاغ میانکوه	۱	۱	۱		۲	۳	۱	۱	۱	۲	۲	۱	۲	
۲۰	کچه گنبد	۳	۲	۱		۲	۲	۱	۱	۱	۲	۲	۱	۲	

ارقام درج شده در سطر جمع ها (دهستان و بخش و شهرستان) جمع تعداد کد 1 مربوط به آن ستون می باشد

ردیف	نام آبادی	آموزشی، فرهنگی و ورزشی																			
		مدرسه راهنمایی دخترانه دارد؟	مدرسه راهنمایی مختلط دارد؟	مدرسه شبانه روزی پسرانه دارد؟	مدرسه شبانه روزی دخترانه دارد؟	دبیرستان نظری پسرانه دارد؟	دبیرستان نظری دخترانه دارد؟	دبیرستان کاروانش پسرانه دارد؟	دبیرستان کاروانش دخترانه دارد؟	هنرستان فنی و حرفه ای پسرانه دارد؟	هنرستان فنی و حرفه ای دخترانه دارد؟	بوستان روستایی دارد؟	کتابخانه عمومی دارد؟	زمین ورزشی دارد؟	سالن ورزشی دارد؟	مسجد دارد؟	امام زاده دارد؟	سایر اماکن مذهبی مسلمانان دارد؟	اماکن مذهبی سایر ادیان دارد؟	مدرسه علمیه دارد؟	
۲۰	گانی کن	۲	۲	۲	۲	۲	۲	۲	۲	۲	۲	۲	۲	۲	۱	۲	۲	۲	۱-۱ دارد	۲-۲ ندارد	۳-۳ اظهار نشده
۲۱	کلک	۲	۲	۲	۲	۲	۲	۲	۲	۲	۲	۲	۲	۲	۲	۲	۲	۲	۱-۱ دارد	۲-۲ ندارد	۳-۳ اظهار نشده
۲۲	گوندگ	۲	۲	۲	۲	۲	۲	۲	۲	۲	۲	۲	۲	۲	۱	۲	۲	۲	۱-۱ دارد	۲-۲ ندارد	۳-۳ اظهار نشده
۲۳	مبارک آباد	۲	۲	۲	۲	۲	۲	۲	۲	۲	۲	۲	۲	۲	۲	۲	۲	۲	۱-۱ دارد	۲-۲ ندارد	۳-۳ اظهار نشده
۲۴	نجف آباد	۲	۲	۲	۲	۲	۲	۲	۲	۲	۲	۲	۲	۲	۱	۲	۲	۲	۱-۱ دارد	۲-۲ ندارد	۳-۳ اظهار نشده
۲۵	نوبهار	۲	۲	۲	۲	۲	۲	۲	۲	۲	۲	۲	۲	۲	۲	۲	۲	۲	۱-۱ دارد	۲-۲ ندارد	۳-۳ اظهار نشده
	دهستان سیاه منصور	۱	۲	۰	۰	۱	۰	۰	۰	۰	۰	۰	۰	۱	۰	۱	۰	۰	۰	۰	۰
۱	آب باریک	۲	۲	۲	۲	۲	۲	۲	۲	۲	۲	۲	۲	۲	۱	۲	۲	۲	۱-۱ دارد	۲-۲ ندارد	۳-۳ اظهار نشده
۲	اوچ گل	۲	۲	۲	۲	۲	۲	۲	۲	۲	۲	۲	۲	۲	۱	۲	۲	۲	۱-۱ دارد	۲-۲ ندارد	۳-۳ اظهار نشده
۳	جعفر آباد	۲	۲	۲	۲	۲	۲	۲	۲	۲	۲	۲	۲	۲	۱	۲	۲	۲	۱-۱ دارد	۲-۲ ندارد	۳-۳ اظهار نشده
۴	حسن آباد چاروق	۲	۲	۲	۲	۲	۲	۲	۲	۲	۲	۲	۲	۲	۲	۲	۲	۲	۱-۱ دارد	۲-۲ ندارد	۳-۳ اظهار نشده
۵	حسین آباد	۲	۲	۲	۲	۲	۲	۲	۲	۲	۲	۲	۲	۲	۱	۲	۲	۲	۱-۱ دارد	۲-۲ ندارد	۳-۳ اظهار نشده
۶	خوش مقام	۲	۲	۲	۲	۲	۲	۲	۲	۲	۲	۲	۲	۲	۱	۲	۲	۲	۱-۱ دارد	۲-۲ ندارد	۳-۳ اظهار نشده
۷	علیشاه	۲	۲	۲	۲	۲	۲	۲	۲	۲	۲	۲	۲	۲	۲	۲	۲	۲	۱-۱ دارد	۲-۲ ندارد	۳-۳ اظهار نشده
۸	علی آباد	۲	۲	۲	۲	۲	۲	۲	۲	۲	۲	۲	۲	۲	۲	۲	۲	۲	۱-۱ دارد	۲-۲ ندارد	۳-۳ اظهار نشده
۹	علی سرخ	۰	۰	۰	۰	۰	۰	۰	۰	۰	۰	۰	۰	۰	۰	۰	۰	۰	۰	۰	۰
۱۰	قاوشق	۲	۲	۲	۲	۲	۲	۲	۲	۲	۲	۲	۲	۲	۲	۲	۲	۲	۱-۱ دارد	۲-۲ ندارد	۳-۳ اظهار نشده
۱۱	فزل بلاغ	۲	۲	۲	۲	۲	۲	۲	۲	۲	۲	۲	۲	۲	۲	۲	۲	۲	۱-۱ دارد	۲-۲ ندارد	۳-۳ اظهار نشده
۱۲	گوتان سفلی	۲	۲	۲	۲	۲	۲	۲	۲	۲	۲	۲	۲	۲	۲	۲	۲	۲	۱-۱ دارد	۲-۲ ندارد	۳-۳ اظهار نشده
۱۳	گل بلاغ	۲	۲	۲	۲	۲	۲	۲	۲	۲	۲	۲	۲	۲	۲	۲	۲	۲	۱-۱ دارد	۲-۲ ندارد	۳-۳ اظهار نشده
۱۴	مدک	۲	۲	۲	۲	۲	۲	۲	۲	۲	۲	۲	۲	۲	۲	۲	۲	۲	۱-۱ دارد	۲-۲ ندارد	۳-۳ اظهار نشده
۱۵	میدان مظفر خان	۲	۲	۲	۲	۲	۲	۲	۲	۲	۲	۲	۲	۲	۲	۲	۲	۲	۱-۱ دارد	۲-۲ ندارد	۳-۳ اظهار نشده
۱۶	ینگی کند	۲	۲	۲	۲	۲	۲	۲	۲	۲	۲	۲	۲	۲	۲	۲	۲	۲	۱-۱ دارد	۲-۲ ندارد	۳-۳ اظهار نشده
۱۷	آغبلاغ علی اکبر خان	۲	۲	۲	۲	۲	۲	۲	۲	۲	۲	۲	۲	۲	۲	۲	۲	۲	۱-۱ دارد	۲-۲ ندارد	۳-۳ اظهار نشده
۱۸	اوغلان میراحمد	۰	۰	۰	۰	۰	۰	۰	۰	۰	۰	۰	۰	۰	۰	۰	۰	۰	۰	۰	۰
۱۹	قره بلاغ میانکوه	۲	۲	۲	۲	۲	۲	۲	۲	۲	۲	۲	۲	۲	۲	۲	۲	۲	۱-۱ دارد	۲-۲ ندارد	۳-۳ اظهار نشده
۲۰	کچه گنبد	۲	۲	۲	۲	۲	۲	۲	۲	۲	۲	۲	۲	۲	۲	۲	۲	۲	۱-۱ دارد	۲-۲ ندارد	۳-۳ اظهار نشده

ارقام درج شده در سطر جمع ها (دهستان و بخش و شهرستان) جمع تعداد کد 1 مربوط به آن ستون می باشد

ردیف	نام آبادی	مذهبی		سیاسی و اداری													برق، گاز و آب				بهداشتی و درمانی			
		امام جماعت راتب دارد؟	خانه عالم دارد؟	شورای اسلامی روستا دارد ؟	دهبازی دارد ؟	پاسگاه نیروی انتظامی دارد ؟	مرکز خدمات جهاد کشاورزی دارد ؟	مروج کشاورزی دارد ؟	شورای حل اختلاف دارد؟	شرکت تعاونی روستایی دارد ؟	برق شبکه سراسری دارد ؟	موتور برق نیزنی دارد ؟	انرژی نو دارد؟	گاز لوله کشی دارد ؟	آب لوله کشی دارد ؟	سامانه تصفیه آب دارد ؟	حمام عمومی دارد ؟	مرکز بهداشتی درمانی دارد؟	داروخانه دارد؟	خانه بهداشت دارد؟				
۲۰	گانی کن	۲	۲	۱	۲	۲	۲	۲	۱	۲	۲	۲	۲	۲	۲	۱	۲	۲	۲	۲	۲	۱-۱ دارد	۲-۲ ندارد	۳-۲ اظهار نشده
۲۱	کلک	۲	۲	۲	۲	۲	۲	۲	۲	۲	۲	۲	۲	۲	۲	۱	۲	۲	۲	۲	۲	۱-۱ دارد	۲-۲ ندارد	۳-۲ اظهار نشده
۲۲	گوندگ	۲	۲	۱	۲	۲	۲	۲	۲	۲	۲	۲	۲	۲	۲	۱	۲	۲	۲	۲	۲	۱-۱ دارد	۲-۲ ندارد	۳-۲ اظهار نشده
۲۳	مبارک آباد	۲	۲	۲	۲	۲	۲	۲	۲	۲	۲	۲	۲	۲	۲	۱	۲	۲	۲	۲	۲	۱-۱ دارد	۲-۲ ندارد	۳-۲ اظهار نشده
۲۴	نجف آباد	۲	۱	۱	۱	۱	۲	۲	۱	۱	۲	۲	۲	۲	۲	۱	۲	۲	۲	۲	۲	۱-۱ دارد	۲-۲ ندارد	۳-۲ اظهار نشده
۲۵	نوبهار	۲	۲	۱	۲	۲	۲	۲	۲	۲	۲	۲	۲	۲	۲	۱	۲	۲	۲	۲	۲	۱-۱ دارد	۲-۲ ندارد	۳-۲ اظهار نشده
	دهستان سیاه منصور	۱	۱	۱۲	۳	۱	۱	۱	۴	۱۸	۰	۰	۰	۰	۰	۰	۰	۰	۰	۰	۰	۱-۱ دارد	۲-۲ ندارد	۳-۲ اظهار نشده
۱	آب باریک	۲	۲	۱	۲	۲	۲	۲	۲	۱	۲	۲	۲	۲	۲	۱	۲	۲	۲	۲	۲	۱-۱ دارد	۲-۲ ندارد	۳-۲ اظهار نشده
۲	اوج گل	۲	۲	۱	۲	۲	۲	۲	۲	۱	۲	۲	۲	۲	۲	۱	۲	۲	۲	۲	۲	۱-۱ دارد	۲-۲ ندارد	۳-۲ اظهار نشده
۳	جعفر آباد	۱	۱	۱	۱	۱	۲	۲	۱	۱	۲	۲	۲	۲	۲	۱	۲	۲	۲	۲	۲	۱-۱ دارد	۲-۲ ندارد	۳-۲ اظهار نشده
۴	حسن آباد چاروق	۲	۲	۲	۲	۲	۲	۲	۲	۱	۲	۲	۲	۲	۲	۱	۲	۲	۲	۲	۲	۱-۱ دارد	۲-۲ ندارد	۳-۲ اظهار نشده
۵	حسین آباد	۲	۲	۲	۲	۲	۲	۲	۲	۱	۲	۲	۲	۲	۲	۱	۲	۲	۲	۲	۲	۱-۱ دارد	۲-۲ ندارد	۳-۲ اظهار نشده
۶	خوش مقام	۲	۲	۱	۲	۲	۲	۲	۲	۱	۲	۲	۲	۲	۲	۱	۲	۲	۲	۲	۲	۱-۱ دارد	۲-۲ ندارد	۳-۲ اظهار نشده
۷	علیشاه	۲	۲	۱	۲	۲	۲	۲	۲	۱	۲	۲	۲	۲	۲	۱	۲	۲	۲	۲	۲	۱-۱ دارد	۲-۲ ندارد	۳-۲ اظهار نشده
۸	علی آباد	۲	۲	۱	۲	۲	۲	۲	۱	۱	۲	۲	۲	۲	۲	۱	۲	۲	۲	۲	۲	۱-۱ دارد	۲-۲ ندارد	۳-۲ اظهار نشده
۹	علی سرخ	۰	۰	۰	۰	۰	۰	۰	۰	۰	۰	۰	۰	۰	۰	۰	۰	۰	۰	۰	۰	۰-۰ ندارد	۰-۰ ندارد	۰-۰ ندارد
۱۰	قاوشق	۲	۲	۲	۲	۲	۲	۲	۱	۲	۲	۲	۲	۲	۲	۲	۲	۲	۲	۲	۲	۱-۱ دارد	۲-۲ ندارد	۳-۲ اظهار نشده
۱۱	فزل بلاغ	۲	۲	۱	۲	۲	۲	۲	۱	۲	۲	۲	۲	۲	۲	۱	۲	۲	۲	۲	۲	۱-۱ دارد	۲-۲ ندارد	۳-۲ اظهار نشده
۱۲	کوتان سفلی	۲	۲	۱	۲	۲	۲	۲	۱	۲	۲	۲	۲	۲	۲	۱	۲	۲	۲	۲	۲	۱-۱ دارد	۲-۲ ندارد	۳-۲ اظهار نشده
۱۳	گل بلاغ	۲	۲	۱	۲	۲	۲	۲	۱	۲	۲	۲	۲	۲	۲	۱	۲	۲	۲	۲	۲	۱-۱ دارد	۲-۲ ندارد	۳-۲ اظهار نشده
۱۴	مدک	۲	۲	۲	۲	۲	۲	۲	۲	۱	۲	۲	۲	۲	۲	۲	۲	۲	۲	۲	۲	۱-۱ دارد	۲-۲ ندارد	۳-۲ اظهار نشده
۱۵	میدان مظفر خان	۲	۲	۱	۲	۲	۲	۲	۱	۲	۲	۲	۲	۲	۲	۱	۲	۲	۲	۲	۲	۱-۱ دارد	۲-۲ ندارد	۳-۲ اظهار نشده
۱۶	ینگی کند	۲	۲	۲	۲	۲	۲	۲	۲	۱	۲	۲	۲	۲	۲	۲	۲	۲	۲	۲	۲	۱-۱ دارد	۲-۲ ندارد	۳-۲ اظهار نشده
۱۷	آغبلاغ علی اکبر خان	۲	۲	۱	۲	۲	۲	۲	۲	۱	۲	۲	۲	۲	۲	۱	۲	۲	۲	۲	۲	۱-۱ دارد	۲-۲ ندارد	۳-۲ اظهار نشده
۱۸	اوغلان میر احمد	۰	۰	۰	۰	۰	۰	۰	۰	۰	۰	۰	۰	۰	۰	۰	۰	۰	۰	۰	۰	۰-۰ ندارد	۰-۰ ندارد	۰-۰ ندارد
۱۹	فره بلاغ میانکوه	۲	۲	۲	۲	۲	۲	۲	۱	۲	۲	۲	۲	۲	۲	۲	۲	۲	۲	۲	۲	۱-۱ دارد	۲-۲ ندارد	۳-۲ اظهار نشده
۲۰	کچه گنبد	۲	۲	۱	۲	۲	۲	۲	۱	۲	۲	۲	۲	۲	۲	۱	۲	۲	۲	۲	۲	۱-۱ دارد	۲-۲ ندارد	۳-۲ اظهار نشده

ارقام درج شده در سطر جمع ها (دهستان و بخش و شهرستان) جمع تعداد کد 1 مربوط به آن ستون می باشد

ردیف	نام آبادی	بهداشتی و درمانی																بازرگانی و خدمات			
		پایگاه بهداشت روستایی دارد؟	مرکز تسهیلات زایمان دارد؟	پزشک خانواده دارد؟	پزشک دارد؟	دندانپزشک با بهداشت کار دهان و دندان دارد؟	دندانپزشک تجربی یا دندانساز دارد؟	بیمار یا ماما روستایی دارد؟	بهبور دارد؟	دامپزشک دارد؟	تکنسین دامپزشکی دارد؟	آزمایشگاه و رادیولوژی دارد؟	غسالخانه دارد؟	سامانه جمع آوری زباله دارد؟	آتش نشانی دارد؟	پایگاه آتش نشانی دارد؟	نماینده پخش نفت سفید دارد؟	نماینده پخش سیلندر گاز دارد؟	فروشگاه تعاونی دارد؟	بقالی دارد؟	
۲۰	کانی کن	۲	۲	۲	۲	۲	۲	۲	۲	۲	۲	۲	۲	۲	۲	۲	۲	۲	۱-دارد	۲-ندارد	۳-اظهار نشده
۲۱	کلک	۲	۲	۲	۲	۲	۲	۲	۲	۲	۲	۲	۲	۲	۲	۲	۲	۲	۱-دارد	۲-ندارد	۳-اظهار نشده
۲۲	گوندگ	۲	۲	۲	۲	۲	۲	۲	۲	۲	۲	۲	۲	۲	۲	۲	۲	۲	۱-دارد	۲-ندارد	۳-اظهار نشده
۲۳	مبارک آباد	۲	۲	۲	۲	۲	۲	۲	۲	۲	۲	۲	۲	۲	۲	۲	۲	۲	۱-دارد	۲-ندارد	۳-اظهار نشده
۲۴	نجف آباد	۲	۲	۲	۲	۲	۲	۲	۲	۲	۲	۲	۲	۲	۲	۲	۲	۲	۱-دارد	۲-ندارد	۳-اظهار نشده
۲۵	نوبهار	۲	۲	۲	۲	۲	۲	۲	۲	۲	۲	۲	۲	۲	۲	۲	۲	۲	۱-دارد	۲-ندارد	۳-اظهار نشده
	دهستان سیاه منصور	۰	۰	۰	۰	۰	۰	۰	۰	۰	۰	۰	۰	۰	۰	۰	۰	۰	۰	۰	۰
۱	آب باریک	۲	۲	۲	۲	۲	۲	۲	۲	۲	۲	۲	۲	۲	۲	۲	۲	۲	۲	۲	۲
۲	اوج کل	۲	۲	۲	۲	۲	۲	۲	۲	۲	۲	۲	۲	۲	۲	۲	۲	۲	۲	۲	۲
۳	جعفر آباد	۲	۲	۲	۲	۲	۲	۲	۲	۲	۲	۲	۲	۲	۲	۲	۲	۲	۲	۲	۲
۴	حسن آباد چاروق	۲	۲	۲	۲	۲	۲	۲	۲	۲	۲	۲	۲	۲	۲	۲	۲	۲	۲	۲	۲
۵	حسین آباد	۲	۲	۲	۲	۲	۲	۲	۲	۲	۲	۲	۲	۲	۲	۲	۲	۲	۲	۲	۲
۶	خوش مقام	۲	۲	۲	۲	۲	۲	۲	۲	۲	۲	۲	۲	۲	۲	۲	۲	۲	۲	۲	۲
۷	علیشاه	۲	۲	۲	۲	۲	۲	۲	۲	۲	۲	۲	۲	۲	۲	۲	۲	۲	۲	۲	۲
۸	علی آباد	۲	۲	۲	۲	۲	۲	۲	۲	۲	۲	۲	۲	۲	۲	۲	۲	۲	۲	۲	۲
۹	علی سرخ	۰	۰	۰	۰	۰	۰	۰	۰	۰	۰	۰	۰	۰	۰	۰	۰	۰	۰	۰	۰
۱۰	قاوشق	۲	۲	۲	۲	۲	۲	۲	۲	۲	۲	۲	۲	۲	۲	۲	۲	۲	۲	۲	۲
۱۱	فزل بلاغ	۲	۲	۲	۲	۲	۲	۲	۲	۲	۲	۲	۲	۲	۲	۲	۲	۲	۲	۲	۲
۱۲	کوتان سفلی	۲	۲	۲	۲	۲	۲	۲	۲	۲	۲	۲	۲	۲	۲	۲	۲	۲	۲	۲	۲
۱۳	کل بلاغ	۲	۲	۲	۲	۲	۲	۲	۲	۲	۲	۲	۲	۲	۲	۲	۲	۲	۲	۲	۲
۱۴	مدک	۲	۲	۲	۲	۲	۲	۲	۲	۲	۲	۲	۲	۲	۲	۲	۲	۲	۲	۲	۲
۱۵	میدان مظفر خان	۲	۲	۲	۲	۲	۲	۲	۲	۲	۲	۲	۲	۲	۲	۲	۲	۲	۲	۲	۲
۱۶	بنگی کند	۲	۲	۲	۲	۲	۲	۲	۲	۲	۲	۲	۲	۲	۲	۲	۲	۲	۲	۲	۲
۱۷	آغبلاغ علی اکبر خان	۲	۲	۲	۲	۲	۲	۲	۲	۲	۲	۲	۲	۲	۲	۲	۲	۲	۲	۲	۲
۱۸	اوغلان میراحمد	۰	۰	۰	۰	۰	۰	۰	۰	۰	۰	۰	۰	۰	۰	۰	۰	۰	۰	۰	۰
۱۹	قره بلاغ میانکوه	۲	۲	۲	۲	۲	۲	۲	۲	۲	۲	۲	۲	۲	۲	۲	۲	۲	۲	۲	۲
۲۰	کچه کنبد	۲	۲	۲	۲	۲	۲	۲	۲	۲	۲	۲	۲	۲	۲	۲	۲	۲	۲	۲	۲

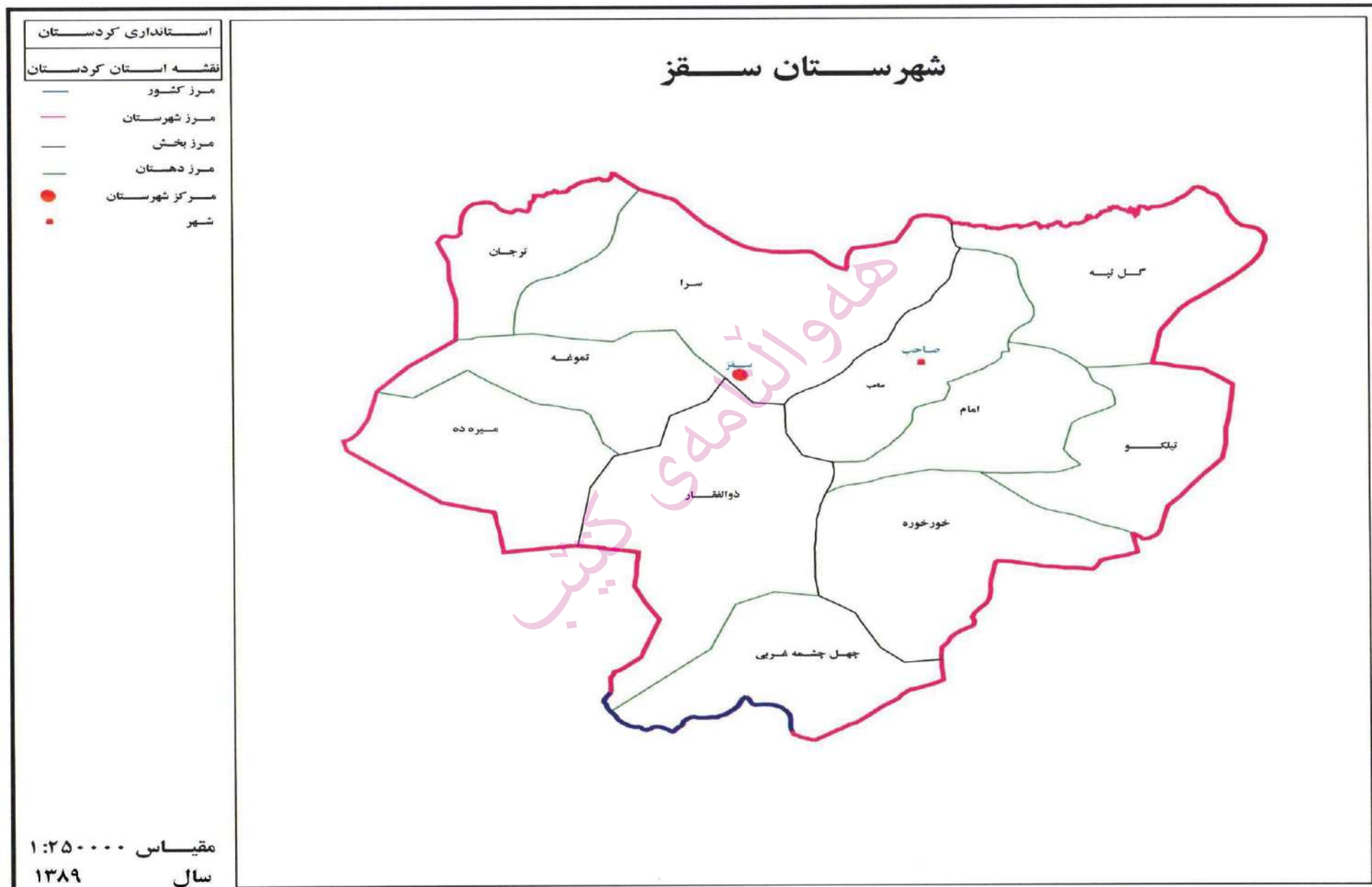
ارقام درج شده در سطر جمع ها (دهستان و بخش و شهرستان) جمع تعداد کد 1 مربوط به آن ستون می باشد

ردیف	نام آبادی	بازرگانی و خدمات													
		نانوایی دارد؟	گوشت فروشی دارد؟	قهوهمخانه دارد؟	باتک دارد؟	تعمیرگاه ماشین آلات کشاورزی دارد؟	تعمیرگاه ماشین آلات غیر	جایگاه سوخت دارد؟	صندوق پست دارد؟	دفتر پست دارد؟	دفتر مخابرات دارد؟	دفتر فناوری اطلاعات و ارتباطات دارد؟	دسترسی به عمومی به اینترنت دارد؟	دسترسی به روزنامه و مجله دارد؟	دسترسی به وسیله نقیبه عمومی دارد؟
۲۰	گانی کن	۲	۲	۲	۲	۲	۲	۲	۲	۲	۲	۲	۲	۲	۲
۲۱	کلک	۲	۲	۲	۲	۲	۲	۲	۲	۲	۲	۲	۲	۲	۲
۲۲	گوندگ	۲	۲	۲	۲	۲	۲	۲	۲	۲	۲	۲	۲	۲	۲
۲۳	مبارک آباد	۲	۲	۲	۲	۲	۲	۲	۲	۲	۲	۲	۲	۲	۲
۲۴	نجف آباد	۱	۲	۲	۱	۲	۱	۲	۲	۲	۲	۲	۲	۲	۲
۲۵	نوبهار	۲	۲	۲	۲	۲	۲	۲	۲	۲	۲	۲	۲	۲	۲
	دهستان سیاه منصور	۴	۰	۰	۱	۱	۹	۲	۲	۰	۱	۱	۰	۴	۰
۱	آب باریک	۲	۲	۲	۲	۲	۲	۲	۲	۲	۲	۲	۲	۲	۲
۲	اوچ کل	۲	۲	۲	۲	۲	۲	۲	۲	۲	۲	۲	۲	۲	۲
۳	جعفر آباد	۱	۲	۲	۱	۱	۱	۱	۲	۲	۲	۲	۲	۲	۱
۴	حسن آباد چاروق	۲	۲	۲	۲	۲	۲	۲	۲	۲	۲	۲	۲	۲	۲
۵	حسین آباد	۲	۲	۲	۲	۲	۲	۲	۲	۲	۲	۲	۲	۲	۲
۶	خوش مقام	۱	۲	۲	۱	۲	۲	۲	۲	۲	۲	۲	۲	۲	۲
۷	علیشاه	۲	۲	۲	۲	۲	۲	۲	۲	۲	۲	۲	۲	۲	۲
۸	علی آباد	۲	۲	۲	۲	۲	۲	۲	۲	۲	۲	۲	۲	۲	۲
۹	علی سرخ	۰	۰	۰	۰	۰	۰	۰	۰	۰	۰	۰	۰	۰	۰
۱۰	قاوشق	۲	۲	۲	۲	۲	۲	۲	۲	۲	۲	۲	۲	۲	۲
۱۱	فزل بلاغ	۲	۲	۲	۲	۲	۲	۲	۲	۲	۲	۲	۲	۲	۲
۱۲	کوتان سفلی	۲	۲	۲	۲	۲	۲	۲	۲	۲	۲	۲	۲	۲	۲
۱۳	گل بلاغ	۲	۲	۲	۲	۲	۲	۲	۲	۲	۲	۲	۲	۲	۲
۱۴	مدک	۲	۲	۲	۲	۲	۲	۲	۲	۲	۲	۲	۲	۲	۲
۱۵	میدان مظفر خان	۱	۲	۲	۱	۱	۱	۲	۲	۲	۲	۲	۲	۲	۲
۱۶	ینگی کند	۲	۲	۲	۲	۲	۲	۲	۲	۲	۲	۲	۲	۲	۲
۱۷	آغبلاغ علی اکبر خان	۲	۲	۲	۲	۲	۲	۲	۲	۲	۲	۲	۲	۲	۲
۱۸	اوغلان میراحمد	۰	۰	۰	۰	۰	۰	۰	۰	۰	۰	۰	۰	۰	۰
۱۹	فره بلاغ میانکوه	۲	۲	۲	۲	۱	۲	۲	۲	۲	۲	۲	۲	۲	۲
۲۰	کچه گنبد	۱	۲	۲	۲	۲	۲	۲	۲	۲	۲	۲	۲	۲	۲

ارقام درج شده در سطرجمع ها (دهستان و بخش و شهرستان) جمع تعداد کد 1 مربوط به آن ستون می باشد

فرهنگ آبادی های -۱۳۹۰

شهرستان سقز



شهرستان سقز

شهرستان سقز یکی از شهرستانهای استان کردستان است که در شمال این استان واقع شده و مرکز آن شهر سقز است. این شهرستان دارای ۲ شهر به نامهای سقزو صاحب است. همچنین شهرستان سقز دارای ۳ بخش، ۱۱ دهستان و ۲۷۴ آبادی دارای سکنه و ۳۴ آبادی خالی از سکنه است. در آبان ۱۳۹۰، جمعیت شهرستان ۲۱۰۸۲۰ نفر بوده است. از این تعداد ۱۴۲۰۳۲ نفر ساکن در نقاط شهری، ۶۸۷۸۸ نفر ساکن در نقاط روستایی بوده اند. میزان شهرنشینی در این شهرستان ۶۷/۴ درصد می باشد.

ساخت جنسی و جمعیت

از جمعیت ساکن در نقاط روستایی شهرستان، ۳۴۳۸۵ نفر را مردان و ۳۴۴۰۳ نفر را زنان تشکیل می دهند. نسبت جنسی در این جمعیت نشان میدهد که در مقابل هر ۱۰۰ نفر زن، ۱۰۰ نفر مرد وجود دارد. این نسبت در بین اطفال کمتر از ۱۴ ساله ۱۰۶ و در بین افراد ۶۵ ساله و بیشتر ۱۱۳ بوده است. از جمعیت ساکن در نقاط روستایی شهرستان ۲۴/۴۶ درصد در گروه سنی کمتر از ۱۵ سال، ۶۸/۳۳ درصد در گروه سنی ۱۵-۶۴ ساله و ۷/۲۱ درصد در گروه سنی ۶۵ ساله و بیشتر قرار داشته اند و سن بقیه افراد نیز نامشخص بوده است.

جدول الف ۳- تعداد آبادیهای دارای سکنه شهرستان بر حسب بخش به تفکیک طبقات جمعیتی

بخش	جمع	۱ تا ۲۴ نفر	۲۵ تا ۴۹ نفر	۵۰ تا ۹۹ نفر	۱۰۰ تا ۲۴۹ نفر	۲۵۰ تا ۴۹۹ نفر	۵۰۰ تا ۹۹۹ نفر	۱۰۰۰ تا ۲۴۹۹ نفر	۲۵۰۰ تا ۴۹۹۹ نفر	۵۰۰۰ نفر و بیشتر
شهرستان سقز	۲۷۴	۱۰	۱۸	۴۴	۱۱۲	۷۰	۱۶	۳	۰	۱
بخش زیویه	۱۲۸	۴	۵	۲۶	۶۱	۲۵	۵	۲	۰	۰
بخش مرکزی	۹۹	۲	۱۱	۱۳	۳۱	۳۱	۹	۱	۰	۱
بخش سرشیو	۴۷	۴	۲	۵	۲۰	۱۴	۲	۰	۰	۰

جدول ب ۳- جمعیت نقاط روستایی شهرستان بر حسب بخش و گروههای عمده سنی به تفکیک جنس

نسبت جنسی	زن	مرد	مرد و زن		گروههای عمده سنی
			درصد	نفر	
۱۰۰	۳۴۴۰۳	۳۴۳۸۵	۱۰۰	۶۸۷۸۸	شهرستان سقز
۱۰۶	۸۱۶۳	۸۶۶۱	۲۴/۴۶	۱۶۸۲۴	۱۴-۰ ساله
۹۷	۲۳۹۱۴	۲۳۰۸۹	۶۸/۳۳	۴۷۰۰۳	۱۵-۶۴ ساله
۱۱۳	۲۳۲۶	۲۶۳۵	۷/۲۱	۴۹۶۱	۶۵ ساله و بیشتر
					اظهار نشده
۹۷	۱۳۱۲۴	۱۲۷۴۰	۱۰۰	۲۵۸۶۴	بخش زیویه
۱۰۶	۲۹۳۶	۳۱۱۵	۲۳/۴	۶۰۵۱	۱۴-۰ ساله
۹۲	۹۲۴۶	۸۵۴۶	۶۸/۷۵	۱۷۷۸۲	۱۵-۶۴ ساله
۱۱۶	۹۴۲	۱۰۸۹	۷/۸۵	۲۰۳۱	۶۵ ساله و بیشتر
					اظهار نشده
۱۰۱	۱۶۳۲۰	۱۶۴۶۳	۱۰۰	۳۲۷۸۳	بخش مرکزی
۱۰۶	۳۹۶۱	۴۱۸۳	۲۴/۸۴	۸۱۴۴	۱۴-۰ ساله
۹۸	۱۱۲۹۴	۱۱۱۰۱	۶۸/۳۱	۲۲۳۹۵	۱۵-۶۴ ساله
۱۱۱	۱۰۶۵	۱۱۷۹	۶/۸۵	۲۲۴۴	۶۵ ساله و بیشتر
					اظهار نشده
۱۰۴	۴۹۵۹	۵۱۸۲	۱۰۰	۱۰۱۴۱	بخش سرشیو
۱۰۸	۱۲۶۶	۱۳۶۳	۲۵/۹۲	۲۶۲۹	۱۴-۰ ساله
۱۰۲	۳۳۷۴	۳۴۵۲	۶۷/۳۱	۶۸۲۶	۱۵-۶۴ ساله
۱۱۵	۳۱۹	۳۶۷	۶/۷۶	۶۸۶	۶۵ ساله و بیشتر
					اظهار نشده

خانوار

در آبان ۱۳۹۰ از کل خانوارهای شهرستان، ۳۷۷۷۶ خانوار ساکن در نقاط شهری و ۱۶۲۲۱ خانوار ساکن در نقاط روستایی بوده اند. در این شهرستان، میانگین تعداد افراد در خانوارهای معمولی ساکن نقاط روستایی، (بعد خانوار) ۴/۲ نفر است.

جدول پ ۳- تعداد آبادیهای دارای سکنه شهرستان بر حسب بخش به تفکیک گروه بندی تعداد خانوار

بخش	جمع	۱ تا ۴ خانوار	۵ تا ۹ خانوار	۱۰ تا ۱۹ خانوار	۲۰ تا ۴۹ خانوار	۵۰ تا ۹۹ خانوار	۱۰۰ تا ۱۹۹ خانوار	۲۰۰ تا ۴۹۹ خانوار	۵۰۰ تا ۹۹۹ خانوار	۱۰۰۰ خانوار و بیشتر
شهرستان سقز	۲۷۴	۹	۱۱	۴۱	۱۰۷	۶۹	۲۸	۸	۰	۱
بخش زیویه	۱۲۸	۳	۳	۲۴	۵۷	۳۰	۸	۳	۰	۰
بخش مرکزی	۹۹	۲	۶	۱۵	۲۹	۲۴	۱۷	۵	۰	۱
بخش سرشیو	۴۷	۴	۲	۲	۲۱	۱۵	۳	۰	۰	۰

وضع سواد

در آبان ۱۳۹۰، ۶۱۶۸۱ نفر جمعیت ۶ ساله و بیشتر نقاط روستایی شهرستان، ۷۰/۸۲ درصد با سواد بوده اند. نسبت با سواد برای مردان، ۷۹/۲۱ درصد و برای زنان ۶۲/۴۹ درصد بوده است.

جدول ت ۳- درصد با سواد جمعیت ۶ ساله و بیشتر در نقاط روستایی شهرستان بر حسب بخش به تفکیک جنس و وضع سواد

شهرستان و بخش	جمع	مرد		زن	
		باسواد	بی سواد	باسواد	بی سواد
شهرستان سقز	۱۰۰	۷۹/۲۱	۲۰/۷۹	۶۲/۴۹	۳۷/۵۱
بخش زیویه	۱۰۰	۷۷/۲۷	۲۲/۷۳	۵۸/۸۶	۴۱/۱۴
بخش مرکزی	۱۰۰	۸۰/۹۴	۱۹/۰۶	۶۵/۹۵	۳۴/۰۵
بخش سرشیو	۱۰۰	۷۸/۵۶	۲۱/۴۴	۶۰/۷۷	۳۹/۲۳

آموزش

در آبان ۱۳۹۰، از جمعیت ۶ ساله و بیشتر نقاط روستایی شهرستان، ۱۶/۹۱ درصد در حال تحصیل بوده اند. این نسبت برای مردان ۱۹/۸۲ درصد و برای زنان ۱۴/۰۲ درصد بوده است.

جدول ۳- درصد جمعیت ۶ ساله و بیشتر در حال تحصیل در نقاط روستایی شهرستان برحسب بخش

شهرستان و بخش	مرد و زن	مرد	زن
شهرستان سقز	۱۶/۹۱	۱۹/۸۲	۱۴/۰۲
بخش زیویه	۱۶/۸۲	۲۰/۵۳	۱۳/۲۴
بخش مرکزی	۱۷/۵۶	۱۹/۶۷	۱۵/۴۵
بخش سرشیو	۱۵/۰۳	۱۸/۴۹	۱۱/۴۲

وضع فعالیت

در آبان ۱۳۹۰، افراد شاغل و بیکار (جویای کار) در مجموع ۴۳/۱۸ درصد از جمعیت ۱۰ ساله و بیشتر نقاط روستایی شهرستان را تشکیل می داده اند. یعنی در نقاط روستایی این شهرستان نرخ فعالیت ۴۳/۱۸ می باشد این نسبت برای مردان ۷۸/۶۶ درصد و برای زنان ۸/۰۶ درصد بوده است.

جدول ج ۳- جمعیت ۱۰ ساله و بیشتر نقاط روستایی شهرستان بر حسب بخش و وضع فعالیت به تفکیک جنس

زن		مرد		مرد و زن		وضع فعالیت
درصد	تعداد	درصد	تعداد	درصد	تعداد	
۱۰۰	۲۸۶۸۰	۱۰۰	۲۸۳۸۵	۱۰۰	۵۷۰۶۵	شهرستان سقز
۸/۰۶	۲۳۱۱	۷۸/۶۶	۲۲۳۲۷	۴۳/۱۸	۲۴۶۳۸	جمعیت فعال
۷/۹۱	۲۲۷۰	۷۳/۵۹	۲۰۸۸۹	۴۰/۵۸	۲۳۱۵۹	شاغل
۰/۱۴	۴۱	۵/۰۷	۱۴۳۸	۲/۵۹	۱۴۷۹	بیکار
۹۱/۹۴	۲۶۳۶۹	۲۱/۳۴	۶۰۵۸	۵۶/۸۲	۲۲۴۲۷	جمعیت غیر فعال
۱۰۰	۱۱۰۷۷	۱۰۰	۱۰۶۱۲	۱۰۰	۲۱۶۸۹	بخش زیویه
۶/۸۱	۷۵۴	۷۷/۴۱	۸۲۱۵	۴۱/۳۵	۸۹۶۹	جمعیت فعال
۶/۶۳	۷۳۴	۷۳/۳۴	۷۷۸۳	۳۹/۲۷	۸۵۱۷	شاغل
۰/۱۸	۲۰	۴/۰۷	۴۳۲	۲/۰۸	۴۵۲	بیکار
۹۳/۱۹	۱۰۳۲۳	۲۲/۵۹	۲۳۹۷	۵۸/۶۵	۱۲۷۲۰	جمعیت غیر فعال
۱۰۰	۱۳۵۲۷	۱۰۰	۱۳۴۹۳	۱۰۰	۲۷۰۲۰	بخش مرکزی
۹/۵۸	۱۲۹۶	۷۹/۳۱	۱۰۷۰۱	۴۴/۴	۱۱۹۹۷	جمعیت فعال
۹/۴۷	۱۲۸۱	۷۳/۰۱	۹۸۵۱	۴۱/۲	۱۱۱۳۲	شاغل
۰/۱۱	۱۵	۶/۳	۸۵۰	۳/۲	۸۶۵	بیکار
۹۰/۴۲	۱۲۲۳۱	۲۰/۶۹	۲۷۹۲	۵۵/۶	۱۵۰۲۳	جمعیت غیر فعال
۱۰۰	۴۰۷۶	۱۰۰	۴۲۸۰	۱۰۰	۸۳۵۶	بخش سرشویو
۶/۴	۲۶۱	۷۹/۷	۳۴۱۱	۴۳/۹۴	۳۶۷۲	جمعیت فعال
۶/۲۶	۲۵۵	۷۶/۰۵	۳۲۵۵	۴۲/۰۱	۳۵۱۰	شاغل
۰/۱۵	۶	۳/۶۴	۱۵۶	۱/۹۴	۱۶۲	بیکار
۹۳/۶	۳۸۱۵	۲۰/۳	۸۶۹	۵۶/۰۶	۴۶۸۴	جمعیت غیر فعال

ردیف	نام آبادی	تعداد خانوار	تعداد واحد مسکونی	جمعیت			گروه های عمده سنی					جمعیت ۶ ساله و بیشتر		
				کل	مرد	زن	مرد ۱۴- ساله	مرد ۱۵-۶۴ ساله	مرد ۶۵ ساله و بیشتر	زن- ۱۴ ساله	زن ۱۵-۶۴ ساله	زن ۶۵ ساله و بیشتر	مرد	زن
	شهرستان سقز	۱۶۲۲۱	۱۵۶۶۳	۶۸۷۸۸	۳۴۳۸۵	۳۴۴۰۳	۸۶۶۱	۲۳۰۸۹	۲۶۳۵	۸۱۶۳	۲۳۲۶	۳۰۷۳۴	۳۰۹۴۷	۶۱۶۸۱
	بخش زیویه	۶۰۴۵	۵۸۵۱	۲۵۸۶۴	۱۲۷۴۰	۱۳۱۲۴	۳۱۱۵	۸۵۳۶	۱۰۸۹	۲۹۳۶	۹۲۴۶	۱۱۴۷۲	۱۱۸۸۰	۲۳۳۵۲
	دهستان امام	۱۰۰۹	۹۶۰	۴۰۷۵	۲۰۱۸	۲۰۵۷	۴۹۹	۱۳۳۱	۱۸۸	۴۴۹	۱۴۲۹	۱۸۲۵	۱۸۷۰	۳۶۹۵
۱	ایراب	۲۹	۲۷	۱۲۵	۵۸	۶۷	۱۲	۴۲	۴	۱۵	۴۶	۵۰	۶۰	۱۱۰
۲	پارسایان	۷۴	۶۶	۳۱۲	۱۳۴	۱۷۸	۳۸	۸۴	۱۲	۴۴	۱۲۳	۱۲۰	۱۶۴	۲۸۴
۳	تمبریک	۵۰	۴۶	۲۲۵	۱۰۲	۱۲۳	۲۶	۷۲	۴	۳۶	۸۳	۹۱	۱۰۶	۱۹۷
۴	جینان	۱۰۳	۹۸	۴۶۴	۲۲۱	۲۴۳	۶۳	۱۳۳	۲۵	۶۲	۱۶۲	۲۰۳	۲۱۸	۴۲۱
۵	چاپان سفلی	۴۱	۴۱	۱۴۲	۷۰	۷۲	۱۵	۴۷	۸	۱۰	۵۰	۶۰	۶۷	۱۲۷
۶	چاپان علیا	۴۶	۴۴	۱۷۰	۸۶	۸۴	۲۲	۵۳	۱۱	۱۷	۵۹	۷۶	۷۹	۱۵۵
۷	چناره	۱۸	۱۷	۷۳	۳۵	۳۸	۱۰	۲۳	۲	۸	۲۴	۳۱	۳۴	۶۵
۸	خانه میران	۵۷	۵۶	۲۲۴	۱۱۷	۱۰۷	۲۸	۷۸	۱۱	۱۳	۸۶	۱۰۷	۱۰۱	۲۰۸
۹	سیاه دره	۱۱	۱۱	۴۲	۲۴	۱۸	۴	۱۶	۴	۳	۱۴	۲۲	۱۵	۳۷
۱۰	سیف آباد	۳۲	۲۹	۱۲۸	۵۹	۶۹	۱۴	۴۱	۴	۱۴	۴۹	۵۴	۶۵	۱۱۹
۱۱	ضامن آباد	۱۷	۱۶	۸۵	۴۱	۴۴	۸	۲۸	۵	۷	۳۲	۴۰	۳۹	۷۹
۱۲	قاضی خان	۶	۶	۲۷	۱۱	۱۶	۵	۶	۰	۴	۱۱	۹	۱۴	۲۳
۱۳	قلعه گاه کور کور	۱۰	۱۰	۳۴	۱۶	۱۸	۲	۱۲	۲	۲	۱۶	۱۵	۱۷	۳۲
۱۴	قوخ	*	*	*	*	*	*	*	*	*	*	*	*	*
۱۵	نور آباد	۲۹	۲۶	۱۲۲	۵۹	۶۳	۸	۴۷	۴	۱۵	۴۲	۵۸	۵۵	۱۱۳
۱۶	رستمیان	۳۹	۳۸	۱۴۲	۷۶	۶۶	۲۰	۴۹	۷	۱۵	۴۶	۶۷	۵۹	۱۲۶
۱۷	شیخله	۳۱	۳۱	۱۱۴	۵۱	۶۳	۱۰	۳۵	۶	۱۱	۴۸	۴۷	۵۹	۱۰۶
۱۸	کندولان	۳۶	۳۵	۱۳۰	۶۰	۷۰	۱۵	۴۱	۴	۱۶	۵۰	۵۳	۶۳	۱۱۶
۱۹	اینچکه	۲۹	۲۵	۱۲۱	۵۹	۶۲	۱۶	۳۵	۸	۱۰	۴۶	۵۴	۵۷	۱۱۱
۲۰	تیکانلو	۲۶	۲۶	۱۰۸	۵۸	۵۰	۲۰	۳۵	۳	۱۵	۳۰	۴۸	۴۷	۹۵
۲۱	سننه	۲۳۶	۲۲۵	۹۴۵	۵۲۳	۴۲۲	۱۱۵	۳۶۶	۴۲	۸۹	۲۹۹	۴۸۳	۳۸۳	۸۶۶
۲۲	قره گل	۱۱	۱۰	۵۲	۲۴	۲۸	۴	۱۵	۵	۳	۱۹	۲۱	۲۷	۴۸
۲۳	گلزار سفلی	۰	۰	۰	۰	۰	۰	۰	۰	۰	۰	۰	۰	۰
۲۴	گلزار علیا	۷۷	۶۸	۲۸۵	۱۳۲	۱۵۳	۴۳	۷۲	۱۷	۳۸	۹۳	۱۱۵	۱۳۸	۲۵۳
	دهستان تیلکوه	۱۱۴۰	۱۱۲۹	۴۹۵۰	۲۴۱۲	۲۵۳۸	۵۸۸	۱۶۲۲	۲۰۲	۵۷۸	۱۷۵۲	۲۱۶۲	۲۲۸۰	۴۴۴۲
۱	احمد مرده	۲۸	۲۸	۱۱۲	۵۷	۵۵	۱۷	۳۳	۷	۱۱	۳۷	۴۸	۴۹	۹۷
۲	ایلو	۶۵	۶۵	۲۷۳	۱۳۶	۱۳۷	۳۳	۸۶	۱۷	۲۰	۱۰۸	۱۲۱	۱۲۷	۲۴۸
۳	ایوب	۳۳	۳۳	۱۶۱	۸۲	۷۹	۳۰	۴۸	۴	۲۲	۵۲	۷۵	۷۲	۱۴۷
۴	باشماق	۱۹۲	۱۹۲	۷۶۰	۳۷۲	۳۸۸	۷۹	۲۶۲	۳۱	۸۱	۲۷۰	۳۳۳	۳۴۹	۶۸۲
۵	برده رشه	۳۰	۳۰	۱۳۶	۶۴	۷۲	۱۱	۴۷	۶	۱۲	۵۸	۵۶	۶۴	۱۲۰
۶	تازه آباد	۳۶	۳۶	۱۸۷	۸۴	۱۰۳	۱۹	۵۸	۷	۳۴	۶۰	۷۰	۸۸	۱۵۸
۷	تخت	۴۸	۴۸	۱۹۲	۹۱	۱۰۱	۱۵	۶۷	۹	۲۰	۶۸	۸۲	۹۲	۱۷۴
۸	تیلکو	۲۶۲	۲۵۱	۱۰۹۳	۵۶۹	۵۲۴	۱۴۴	۳۹۶	۲۹	۱۳۰	۳۵۴	۵۲۷	۴۶۶	۹۹۳
۹	تیمان قلعه	۲۱	۲۱	۱۰۶	۵۰	۵۶	۱۵	۳۲	۳	۱۷	۳۶	۴۵	۴۷	۹۲

ردیف	نام آبادی	باسواد			محصل			جمعیت ۱۰ ساله و بیشتر			شاغل			بیکار		
		مرد	زن	کل	مرد	زن	کل	مرد	زن	کل	مرد	زن	کل	مرد	زن	کل
	شهرستان سقز	۲۴۳۴۵	۱۹۳۳۸	۴۳۶۸۳	۶۰۹۰	۴۳۴۰	۱۰۴۳۰	۲۸۳۸۵	۲۸۶۸۰	۵۷۰۶۵	۲۰۸۸۹	۲۲۷۰	۲۳۱۵۹	۱۴۳۸	۴۱	۱۴۷۹
	بخش زیویه	۸۸۶۴	۶۹۹۳	۱۵۸۵۷	۲۳۵۵	۱۵۷۳	۳۹۲۸	۱۰۶۱۲	۱۱۰۷۷	۲۱۶۸۹	۷۷۸۳	۷۳۴	۸۵۱۷	۴۳۲	۲۰	۴۵۲
	دهستان امام	۱۴۷۳	۱۱۶۰	۲۶۳۳	۴۳۹	۲۸۹	۷۲۸	۱۶۹۳	۱۷۳۰	۳۴۲۳	۱۱۳۴	۱۳۶	۱۲۷۰	۹۹	۴	۱۰۳
۱	ایراب	۴۲	۳۵	۷۷	۵	۶	۱۱	۴۸	۵۴	۱۰۲	۳۳	۱	۳۴	۳	۰	۳
۲	پارسائیان	۹۲	۱۰۳	۱۹۵	۱۷	۱۹	۳۶	۱۰۸	۱۵۰	۲۵۸	۸۵	۴	۸۹	۵	۰	۵
۳	تمبریک	۸۲	۷۶	۱۵۸	۱۶	۱۹	۳۵	۸۳	۹۵	۱۷۸	۵۹	۱	۶۰	۹	۰	۹
۴	جیان	۱۶۳	۱۴۷	۳۱۰	۵۷	۵۲	۱۰۹	۱۸۸	۱۹۶	۳۸۴	۱۰۷	۳	۱۱۰	۱۴	۰	۱۴
۵	چاپان سفلی	۴۶	۳۹	۸۵	۷	۵	۱۲	۵۶	۶۵	۱۲۱	۳۶	۱	۳۷	۱۰	۰	۱۰
۶	چاپان علیا	۶۳	۵۲	۱۱۵	۱۴	۱۶	۳۰	۷۰	۷۳	۱۴۳	۴۷	۶	۵۳	۶	۰	۶
۷	چناره	۲۶	۲۲	۴۸	۹	۴	۱۳	۲۸	۳۱	۵۹	۲۰	۰	۲۰	۰	۰	۰
۸	خانه میران	۸۸	۶۴	۱۵۲	۲۶	۱۱	۳۷	۹۸	۹۷	۱۹۵	۶۸	۲۳	۹۱	۶	۲	۸
۹	سیاه دره	۱۴	۵	۱۹	۲	۰	۲	۲۱	۱۵	۳۶	۱۷	۰	۱۷	۲	۰	۲
۱۰	سیف آباد	۴۰	۳۸	۷۸	۱۱	۹	۲۰	۴۹	۵۹	۱۰۸	۳۶	۰	۳۶	۴	۰	۴
۱۱	ضامن آباد	۳۴	۲۱	۵۵	۸	۱	۹	۳۸	۳۸	۷۶	۲۲	۱	۲۳	۰	۰	۰
۱۲	قاضی خان	۸	۷	۱۵	۳	۰	۳	۶	۱۴	۲۰	۶	۰	۶	۰	۰	۰
۱۳	قلعه گاه کور کور	۹	۷	۱۶	۰	۱	۱	۱۵	۱۶	۳۱	۱۴	۰	۱۴	۱	۰	۱
۱۴	فوخ	*	*	*	*	*	*	*	*	*	*	*	*	*	*	*
۱۵	نور آباد	۴۴	۳۰	۷۴	۹	۶	۱۵	۵۲	۵۱	۱۰۳	۳۵	۲	۳۷	۷	۰	۷
۱۶	رستمان	۵۱	۳۰	۸۱	۱۰	۵	۱۵	۵۸	۵۴	۱۱۲	۴۸	۱۴	۶۲	۴	۰	۴
۱۷	شیخه	۳۸	۳۸	۷۶	۷	۴	۱۱	۴۳	۵۷	۱۰۰	۳۷	۱۳	۵۰	۰	۰	۰
۱۸	کندولان	۴۰	۴۰	۸۰	۴	۷	۱۱	۴۸	۵۶	۱۰۴	۴۵	۱۹	۶۴	۰	۰	۰
۱۹	اینچکه	۴۰	۳۷	۷۷	۱۲	۳	۱۵	۴۸	۵۴	۱۰۲	۳۸	۰	۳۸	۰	۰	۰
۲۰	تیکانلو	۳۹	۲۶	۶۵	۱۵	۱۱	۲۶	۴۴	۴۱	۸۵	۲۶	۰	۲۶	۳	۰	۳
۲۱	سننه	۴۱۴	۲۵۱	۶۶۵	۱۷۸	۸۳	۲۶۱	۴۶۱	۳۶۰	۸۲۱	۲۶۹	۴۳	۳۱۲	۱۷	۲	۱۹
۲۲	قره گل	۱۳	۱۴	۲۷	۱	۱	۲	۲۱	۲۷	۴۸	۱۳	۰	۱۳	۱	۰	۱
۲۳	گلزار سفلی	۰	۰	۰	۰	۰	۰	۰	۰	۰	۰	۰	۰	۰	۰	۰
۲۴	گلزار علیا	۸۶	۷۵	۱۶۱	۲۸	۲۴	۵۲	۱۰۹	۱۲۶	۲۳۵	۷۲	۵	۷۷	۷	۰	۷
	دهستان نیلکوه	۱۷۲۴	۱۳۱۵	۳۰۳۹	۴۵۲	۳۱۱	۷۶۳	۱۹۹۹	۲۱۳۹	۴۱۳۸	۱۴۴۸	۱۰۹	۱۵۵۷	۶۴	۰	۶۴
۱	احمد مرده	۴۰	۲۹	۶۹	۸	۴	۱۲	۴۱	۴۸	۸۹	۳۴	۳	۳۷	۱	۰	۱
۲	ایلو	۹۰	۷۸	۱۶۸	۲۲	۸	۳۰	۱۰۹	۱۲۲	۲۳۱	۸۲	۱۱	۹۳	۳	۰	۳
۳	ایوب	۶۳	۴۹	۱۱۲	۱۹	۶	۲۵	۶۳	۶۶	۱۲۹	۴۵	۲	۴۷	۲	۰	۲
۴	باشماق	۲۴۶	۱۸۰	۴۲۶	۴۴	۳۷	۸۱	۳۰۸	۳۳۲	۶۴۰	۲۶۴	۱۶	۲۸۰	۴	۰	۴
۵	برده رشه	۴۳	۲۸	۷۱	۷	۰	۷	۵۵	۶۱	۱۱۶	۴۱	۰	۴۱	۳	۰	۳
۶	تازه آباد	۵۲	۵۶	۱۰۸	۶	۱۶	۲۲	۶۹	۷۵	۱۴۴	۶۲	۷	۶۹	۰	۰	۰
۷	تخت	۵۵	۴۱	۹۶	۵	۶	۱۱	۷۹	۸۵	۱۶۴	۶۸	۲	۷۰	۰	۰	۰
۸	تیلکو	۴۷۰	۳۰۵	۷۷۵	۱۸۷	۱۰۱	۲۸۸	۴۸۶	۴۴۳	۹۲۹	۲۶۶	۲۸	۲۹۴	۳۳	۰	۳۳
۹	تیمان قلعه	۳۲	۲۲	۵۴	۱۰	۷	۱۷	۳۹	۴۲	۸۱	۲۸	۵	۳۳	۲	۰	۲

ردیف	نام آبادی	وضع طبیعی :	نوع راه آبادی :	وضع سکونت آبادی:			طرح هادی :	محل خرید مایحتاج			آموزشی، فرهنگی و ورزشی			
				ماه خاتمه سکونت بر آبادی	ماه شروع سکونت بر آبادی	۱-دارا، ۲-دارا، ۳-دارا، ۴-دارا، ۵-دارا، ۶-دارا، ۷-دارا، ۸-دارا، ۹-دارا، ۱۰-دارا، ۱۱-دارا، ۱۲-دارا، ۱۳-دارا، ۱۴-دارا، ۱۵-دارا، ۱۶-دارا، ۱۷-دارا، ۱۸-دارا، ۱۹-دارا، ۲۰-دارا، ۲۱-دارا، ۲۲-دارا، ۲۳-دارا، ۲۴-دارا، ۲۵-دارا، ۲۶-دارا، ۲۷-دارا، ۲۸-دارا، ۲۹-دارا، ۳۰-دارا، ۳۱-دارا، ۳۲-دارا، ۳۳-دارا، ۳۴-دارا، ۳۵-دارا، ۳۶-دارا، ۳۷-دارا، ۳۸-دارا، ۳۹-دارا، ۴۰-دارا، ۴۱-دارا، ۴۲-دارا، ۴۳-دارا، ۴۴-دارا، ۴۵-دارا، ۴۶-دارا، ۴۷-دارا، ۴۸-دارا، ۴۹-دارا، ۵۰-دارا، ۵۱-دارا، ۵۲-دارا، ۵۳-دارا، ۵۴-دارا، ۵۵-دارا، ۵۶-دارا، ۵۷-دارا، ۵۸-دارا، ۵۹-دارا، ۶۰-دارا، ۶۱-دارا، ۶۲-دارا، ۶۳-دارا، ۶۴-دارا، ۶۵-دارا، ۶۶-دارا، ۶۷-دارا، ۶۸-دارا، ۶۹-دارا، ۷۰-دارا، ۷۱-دارا، ۷۲-دارا، ۷۳-دارا، ۷۴-دارا، ۷۵-دارا، ۷۶-دارا، ۷۷-دارا، ۷۸-دارا، ۷۹-دارا، ۸۰-دارا، ۸۱-دارا، ۸۲-دارا، ۸۳-دارا، ۸۴-دارا، ۸۵-دارا، ۸۶-دارا، ۸۷-دارا، ۸۸-دارا، ۸۹-دارا، ۹۰-دارا، ۹۱-دارا، ۹۲-دارا، ۹۳-دارا، ۹۴-دارا، ۹۵-دارا، ۹۶-دارا، ۹۷-دارا، ۹۸-دارا، ۹۹-دارا، ۱۰۰-دارا		آیا اکثر ساکنان آبادی مایحتاج اولیه خود را از این آبادی خریداری می‌کنند؟	آیا از آبادی یا آبادی‌های دیگر هم برای خرید مایحتاج اولیه به این آبادی مراجعه می‌شود؟	آیا ساکنان آبادی برای خرید مایحتاج خود به شهر یا شهرهایی مراجعه می‌کنند؟	مهد دارد؟	دبستان دارد؟	مدرسه راهنمایی شبانه روزی؟	مدرسه راهنمایی شبانه روزی؟
	شهرستان سقز		۷۲	۲۷۱	۲۵	۳۳	۱۸	۲۶۰	۳۱	۲۳۹	۳	۰	۱۱	
	بخش زیویه		۳۲	۱۲۵	۸	۱۱	۶	۱۲۰	۹	۱۱۳	۱	۰	۵	
	دهستان امام		۸	۲۳	۱	۳	۱	۲۱	۲	۱۹	۰	۰	۱	
۱	ایراب	۳	۲	۱	۳	۲	۱	۱	۲	۱	۲	۲	۲	
۲	پارسانیان	۳	۱	۱	۲	۲	۱	۲	۱	۱	۲	۲	۲	
۳	تمبربیک	۳	۱	۱	۲	۲	۱	۱	۲	۲	۲	۲	۲	
۴	جنیان	۳	۱	۱	۲	۲	۱	۱	۲	۱	۲	۲	۱	
۵	چاپان سفلی	۳	۱	۱	۲	۲	۱	۱	۲	۱	۲	۲	۲	
۶	چاپان علیا	۳	۱	۱	۲	۲	۱	۱	۲	۱	۲	۲	۲	
۷	چناره	۳	۳	۱	۳	۲	۱	۱	۲	۱	۲	۲	۲	
۸	خانه میران	۳	۱	۱	۲	۲	۱	۱	۲	۱	۲	۲	۲	
۹	سیاه دره	۳	۲	۱	۲	۲	۱	۱	۲	۲	۲	۲	۲	
۱۰	سیف آباد	۳	۳	۱	۲	۲	۱	۱	۲	۱	۲	۲	۲	
۱۱	ضامن آباد	۳	۲	۱	۲	۲	۱	۱	۲	۱	۲	۲	۲	
۱۲	قاضی خان	۳	۳	۱	۲	۲	۱	۱	۲	۱	۲	۲	۲	
۱۳	قلعه گاه کور کور	۳	۳	۱	۲	۲	۱	۱	۲	۱	۲	۲	۲	
۱۴	فوخ	۱	۱	۱	۲	۲	۱	۱	۲	۱	۲	۲	۲	
۱۵	نور آباد	۳	۲	۱	۲	۲	۱	۱	۲	۱	۲	۲	۲	
۱۶	رستمان	۳	۳	۱	۲	۲	۱	۱	۲	۱	۲	۲	۲	
۱۷	شیخله	۳	۳	۱	۳	۲	۲	۱	۲	۱	۲	۲	۲	
۱۸	کندولان	۳	۳	۱	۳	۲	۲	۱	۲	۱	۲	۲	۲	
۱۹	اینچکه	۱	۲	۱	۳	۲	۱	۱	۲	۱	۲	۲	۲	
۲۰	تیکانلو	۳	۲	۱	۳	۲	۱	۱	۲	۱	۲	۲	۲	
۲۱	سننه	۳	۱	۱	۱	۱	۱	۱	۱	۱	۱	۱	۱	
۲۲	قره گل	۲	۳	۱	۳	۲	۱	۱	۲	۲	۲	۲	۲	
۲۳	گلزار سفلی	۳	۳	۳	۳	۳	۳	۳	۳	۳	۳	۳	۳	
۲۴	گلزار علیا	۳	۲	۱	۳	۲	۱	۱	۲	۱	۲	۲	۲	
	دهستان تیلکوه		۱	۲۳	۰	۱	۱	۲۳	۲	۱۹	۰	۰	۱	
۱	احمد مرده	۳	۲	۱	۳	۲	۱	۱	۲	۱	۲	۲	۲	
۲	ایلو	۳	۲	۱	۳	۲	۱	۱	۲	۱	۲	۲	۲	
۳	ایوب	۳	۲	۱	۳	۲	۱	۱	۲	۱	۲	۲	۲	
۴	باشماق	۳	۲	۱	۳	۲	۱	۱	۲	۱	۲	۲	۲	
۵	برده رشه	۳	۲	۱	۳	۲	۱	۱	۲	۱	۲	۲	۲	
۶	تازه آباد	۳	۲	۱	۳	۲	۱	۱	۲	۱	۲	۲	۲	
۷	تخت	۳	۲	۱	۳	۲	۱	۱	۲	۱	۲	۲	۲	
۸	تیلکو	۳	۱	۱	۳	۲	۱	۱	۲	۱	۲	۲	۱	
۹	تیمان قلعه	۳	۲	۱	۳	۲	۱	۱	۲	۱	۲	۲	۲	

ردیف	نام آبادی	آموزشی، فرهنگی و ورزشی															مذهبی				
		مدرسه راهنمایی دخترانه دارد؟	مدرسه راهنمایی مختلط دارد؟	دبیرستان شبانه روزی پسرانه دارد؟	دبیرستان شبانه روزی دخترانه دارد؟	دبیرستان نظری پسرانه دارد؟	دبیرستان نظری دخترانه دارد؟	دبیرستان کاردانش پسرانه دارد؟	دبیرستان کاردانش دخترانه دارد؟	هنرستان فنی و حرفه ای پسرانه دارد؟	هنرستان فنی و حرفه ای دخترانه دارد؟	بوستان روستایی دارد؟	کتابخانه عمومی دارد؟	زمین ورزشی دارد؟	سالن ورزشی دارد؟	مسجد دارد؟	امام زاده دارد؟	سایر اماکن مذهبی مسلمانان دارد؟	اماکن مذهبی سایر ادیان دارد؟	مدرسه علمیه دارد؟	
	شهرستان سقز	۹	۳۱	۴	۰	۰	۱	۱	۰	۲	۰	۱	۲	۰	۲	۲۶۳	۱۵	۱۹	۰	۱	
	بخش زیویه	۵	۱۶	۳	۰	۰	۱	۱	۰	۱	۰	۴	۴	۱	۱۲۳	۹	۱۰	۰	۰		
	دهستان امام	۱	۳	۱	۰	۰	۰	۰	۰	۰	۰	۱	۱	۰	۲۲	۴	۶	۰	۰		
۱	ایراب	۲	۲	۲	۲	۲	۲	۲	۲	۲	۲	۲	۲	۲	۱	۲	۲	۲	۲	۲	
۲	پارسائیان	۲	۲	۲	۲	۲	۲	۲	۲	۲	۲	۲	۲	۲	۱	۱	۱	۲	۲	۲	
۳	تمبربیک	۲	۲	۲	۲	۲	۲	۲	۲	۲	۲	۲	۲	۲	۱	۲	۲	۲	۲	۲	
۴	جیان	۱	۱	۲	۲	۲	۲	۲	۲	۲	۲	۲	۲	۲	۱	۲	۱	۲	۲	۲	
۵	چاپان سفلی	۲	۲	۲	۲	۲	۲	۲	۲	۲	۲	۲	۲	۲	۱	۲	۲	۲	۲	۲	
۶	چاپان علیا	۲	۲	۲	۲	۲	۲	۲	۲	۲	۲	۲	۲	۲	۱	۲	۲	۲	۲	۲	
۷	چناره	۲	۲	۲	۲	۲	۲	۲	۲	۲	۲	۲	۲	۲	۱	۲	۲	۲	۲	۲	
۸	خانه میران	۲	۲	۲	۲	۲	۲	۲	۲	۲	۲	۲	۲	۲	۱	۲	۲	۲	۲	۲	
۹	سیاه دره	۲	۲	۲	۲	۲	۲	۲	۲	۲	۲	۲	۲	۲	۱	۲	۲	۲	۲	۲	
۱۰	سیف آباد	۲	۲	۲	۲	۲	۲	۲	۲	۲	۲	۲	۲	۲	۱	۲	۲	۲	۲	۲	
۱۱	ضامن آباد	۲	۲	۲	۲	۲	۲	۲	۲	۲	۲	۲	۲	۲	۱	۲	۲	۲	۲	۲	
۱۲	قاضی خان	۲	۲	۲	۲	۲	۲	۲	۲	۲	۲	۲	۲	۲	۱	۲	۲	۲	۲	۲	
۱۳	قلعه گاه کور کور	۲	۲	۲	۲	۲	۲	۲	۲	۲	۲	۲	۲	۲	۱	۲	۲	۲	۲	۲	
۱۴	قوح	۲	۲	۲	۲	۲	۲	۲	۲	۲	۲	۲	۲	۲	۱	۲	۲	۲	۲	۲	
۱۵	نور آباد	۲	۲	۲	۲	۲	۲	۲	۲	۲	۲	۲	۲	۲	۱	۲	۲	۲	۲	۲	
۱۶	رستمان	۲	۲	۲	۲	۲	۲	۲	۲	۲	۲	۲	۲	۲	۱	۲	۲	۲	۲	۲	
۱۷	شیخله	۲	۲	۲	۲	۲	۲	۲	۲	۲	۲	۲	۲	۲	۱	۲	۲	۲	۲	۲	
۱۸	کندولان	۲	۲	۲	۲	۲	۲	۲	۲	۲	۲	۲	۲	۲	۱	۲	۲	۲	۲	۲	
۱۹	اینچکه	۲	۲	۲	۲	۲	۲	۲	۲	۲	۲	۲	۲	۲	۱	۲	۲	۲	۲	۲	
۲۰	تیکانلو	۲	۲	۲	۲	۲	۲	۲	۲	۲	۲	۲	۲	۲	۱	۲	۲	۲	۲	۲	
۲۱	سننه	۲	۲	۲	۲	۲	۲	۲	۲	۲	۲	۲	۲	۲	۱	۲	۲	۲	۲	۲	
۲۲	قره گل	۲	۲	۲	۲	۲	۲	۲	۲	۲	۲	۲	۲	۲	۱	۲	۲	۲	۲	۲	
۲۳	گلزار سفلی	۰	۰	۰	۰	۰	۰	۰	۰	۰	۰	۰	۰	۰	۰	۰	۰	۰	۰	۰	
۲۴	گلزار علیا	۲	۲	۲	۲	۲	۲	۲	۲	۲	۲	۲	۲	۲	۱	۲	۲	۲	۲	۲	
	دهستان تیلکوه	۱	۳	۱	۰	۰	۱	۱	۰	۰	۰	۱	۰	۰	۲۲	۰	۰	۰	۰	۰	
۱	احمد مرده	۲	۲	۲	۲	۲	۲	۲	۲	۲	۲	۲	۲	۲	۱	۲	۲	۲	۲	۲	
۲	ایلو	۲	۲	۲	۲	۲	۲	۲	۲	۲	۲	۲	۲	۲	۱	۲	۲	۲	۲	۲	
۳	ایوب	۲	۲	۲	۲	۲	۲	۲	۲	۲	۲	۲	۲	۲	۱	۲	۲	۲	۲	۲	
۴	باشماق	۲	۲	۲	۲	۲	۲	۲	۲	۲	۲	۲	۲	۲	۱	۲	۲	۲	۲	۲	
۵	برده رشه	۲	۲	۲	۲	۲	۲	۲	۲	۲	۲	۲	۲	۲	۱	۲	۲	۲	۲	۲	
۶	تازه آباد	۲	۲	۲	۲	۲	۲	۲	۲	۲	۲	۲	۲	۲	۱	۲	۲	۲	۲	۲	
۷	تخت	۲	۲	۲	۲	۲	۲	۲	۲	۲	۲	۲	۲	۲	۱	۲	۲	۲	۲	۲	
۸	تیلکو	۱	۲	۱	۲	۱	۱	۱	۲	۲	۲	۲	۲	۲	۱	۲	۲	۲	۲	۲	
۹	تیمان قلعه	۲	۲	۲	۲	۲	۲	۲	۲	۲	۲	۲	۲	۲	۱	۲	۲	۲	۲	۲	

ردیف	نام آبادی	مذهبی			سیاسی و اداری										برق، گاز و آب				بهداشتی و درمانی				
		امام جماعت راتب دارد؟	خانه عالم دارد؟	شورای اسلامی روستا دارد ؟	دهبازی دارد ؟	پاسگاه نیروی انتظامی دارد ؟	مرکز خدمات جهاد کشاورزی دارد ؟	مروج کشاورزی دارد ؟	شورای حل اختلاف دارد؟	شرکت تعاونی روستایی دارد ؟	برق شبکه سراسری دارد ؟	موتور برق نیزی دارد ؟	انرژی نو دارد؟	گاز لوله کشی دارد ؟	آب لوله کشی دارد ؟	سامانه تصفیه آب دارد ؟	حمام عمومی دارد ؟	مرکز بهداشتی درمانی دارد؟	داروخانه دارد؟	خانه بهداشت دارد؟			
	شهرستان سقز	۳۷	۳۷	۲۴۵	۵۹	۱۴	۵	۱۰	۲۳	۱۸	۲۷۱	۰	۰	۰	۰	۰	۰	۰	۰	۰	۱۷	۸	۹۰
	بخش زیویه	۱۶	۱۶	۱۲۳	۲۹	۶	۱	۲	۸	۶	۱۲۷	۰	۰	۰	۰	۰	۰	۰	۰	۰	۷	۳	۴۰
	دهستان امام	۲	۲	۲۲	۴	۱	۱	۱	۲	۲	۲۳	۰	۰	۰	۰	۰	۰	۰	۰	۰	۱	۱	۷
۱	ایراب	۲	۲	۱	۲	۲	۲	۲	۲	۲	۱	۲	۲	۲	۲	۲	۲	۲	۲	۲	۲	۲	۲
۲	پارسانیان	۱	۱	۱	۲	۲	۲	۲	۲	۲	۱	۲	۲	۲	۲	۲	۲	۲	۲	۲	۲	۲	۲
۳	تمبریک	۲	۲	۱	۲	۲	۲	۲	۲	۲	۱	۲	۲	۲	۲	۲	۲	۲	۲	۲	۲	۲	۲
۴	جیان	۲	۲	۱	۱	۲	۲	۲	۲	۱	۲	۲	۲	۲	۲	۲	۲	۲	۲	۲	۲	۲	۲
۵	چاپان سفلی	۲	۲	۱	۲	۲	۲	۲	۲	۲	۱	۲	۲	۲	۲	۲	۲	۲	۲	۲	۲	۲	۲
۶	چاپان علیا	۲	۲	۱	۲	۲	۲	۲	۲	۲	۱	۲	۲	۲	۲	۲	۲	۲	۲	۲	۲	۲	۲
۷	چناره	۲	۲	۱	۲	۲	۲	۲	۲	۲	۱	۲	۲	۲	۲	۲	۲	۲	۲	۲	۲	۲	۲
۸	خانه میران	۲	۲	۱	۱	۲	۲	۲	۲	۲	۱	۲	۲	۲	۲	۲	۲	۲	۲	۲	۲	۲	۲
۹	سیاه دره	۲	۲	۱	۲	۲	۲	۲	۲	۲	۱	۲	۲	۲	۲	۲	۲	۲	۲	۲	۲	۲	۲
۱۰	سیف آباد	۲	۲	۱	۲	۲	۲	۲	۲	۲	۱	۲	۲	۲	۲	۲	۲	۲	۲	۲	۲	۲	۲
۱۱	ضامن آباد	۲	۲	۱	۲	۲	۲	۲	۲	۲	۱	۲	۲	۲	۲	۲	۲	۲	۲	۲	۲	۲	۲
۱۲	قاضی خان	۲	۲	۱	۲	۲	۲	۲	۲	۲	۱	۲	۲	۲	۲	۲	۲	۲	۲	۲	۲	۲	۲
۱۳	قلعه گاه کور کور	۲	۲	۱	۲	۲	۲	۲	۲	۲	۱	۲	۲	۲	۲	۲	۲	۲	۲	۲	۲	۲	۲
۱۴	فوخ	۲	۲	۱	۲	۲	۲	۲	۲	۲	۱	۲	۲	۲	۲	۲	۲	۲	۲	۲	۲	۲	۲
۱۵	نور آباد	۲	۲	۱	۲	۲	۲	۲	۲	۲	۱	۲	۲	۲	۲	۲	۲	۲	۲	۲	۲	۲	۲
۱۶	رستمان	۲	۲	۱	۲	۲	۲	۲	۲	۲	۱	۲	۲	۲	۲	۲	۲	۲	۲	۲	۲	۲	۲
۱۷	شیخله	۲	۲	۱	۲	۲	۲	۲	۲	۲	۱	۲	۲	۲	۲	۲	۲	۲	۲	۲	۲	۲	۲
۱۸	کندولان	۲	۲	۱	۲	۲	۲	۲	۲	۲	۱	۲	۲	۲	۲	۲	۲	۲	۲	۲	۲	۲	۲
۱۹	اینچکه	۲	۲	۱	۲	۲	۲	۲	۲	۲	۱	۲	۲	۲	۲	۲	۲	۲	۲	۲	۲	۲	۲
۲۰	تیکانلو	۲	۲	۱	۲	۲	۲	۲	۲	۲	۱	۲	۲	۲	۲	۲	۲	۲	۲	۲	۲	۲	۲
۲۱	سننه	۱	۱	۱	۱	۱	۱	۱	۱	۱	۱	۱	۱	۱	۱	۱	۱	۱	۱	۱	۱	۱	۱
۲۲	قره گل	۲	۲	۱	۲	۲	۲	۲	۲	۲	۱	۲	۲	۲	۲	۲	۲	۲	۲	۲	۲	۲	۲
۲۳	گلزار سفلی	۰	۰	۰	۰	۰	۰	۰	۰	۰	۰	۰	۰	۰	۰	۰	۰	۰	۰	۰	۰	۰	۰
۲۴	گلزار علیا	۲	۲	۱	۲	۲	۲	۲	۲	۲	۱	۲	۲	۲	۲	۲	۲	۲	۲	۲	۲	۲	۲
	دهستان تیلکوه	۱۲	۱۲	۲۱	۵	۱	۰	۱	۰	۱	۲۳	۰	۰	۰	۰	۰	۰	۰	۰	۰	۱	۰	۷
۱	احمد مرده	۱	۱	۱	۲	۲	۲	۲	۲	۲	۱	۲	۲	۲	۲	۲	۲	۲	۲	۲	۲	۲	۲
۲	ایلو	۱	۱	۱	۲	۲	۲	۲	۲	۲	۱	۲	۲	۲	۲	۲	۲	۲	۲	۲	۲	۲	۲
۳	ایوب	۲	۲	۱	۲	۲	۲	۲	۲	۲	۱	۲	۲	۲	۲	۲	۲	۲	۲	۲	۲	۲	۲
۴	باشماق	۱	۱	۱	۲	۲	۲	۲	۲	۲	۱	۲	۲	۲	۲	۲	۲	۲	۲	۲	۲	۲	۲
۵	برده رشه	۲	۲	۱	۲	۲	۲	۲	۲	۲	۱	۲	۲	۲	۲	۲	۲	۲	۲	۲	۲	۲	۲
۶	تازه آباد	۱	۱	۱	۲	۲	۲	۲	۲	۲	۱	۲	۲	۲	۲	۲	۲	۲	۲	۲	۲	۲	۲
۷	تخت	۱	۱	۱	۲	۲	۲	۲	۲	۲	۱	۲	۲	۲	۲	۲	۲	۲	۲	۲	۲	۲	۲
۸	تیلکو	۱	۱	۱	۲	۲	۲	۲	۲	۲	۱	۲	۲	۲	۲	۲	۲	۲	۲	۲	۲	۲	۲
۹	تیمان قلعه	۲	۲	۱	۲	۲	۲	۲	۲	۲	۱	۲	۲	۲	۲	۲	۲	۲	۲	۲	۲	۲	۲

ردیف	نام آبادی	بهداشتی و درمانی																بازرگاتی و خدمات		
		پایگاه بهداشت روستایی دارد؟	مرکز تسهیلات زایمان دارد؟	پزشک خانواده دارد؟	دندانپزشک یا بهداشت کار دهان و دندان دارد؟	دندانپزشک تجربی یا دندانساز دارد؟	بیمار یا ماما روستایی دارد؟	بهبور دارد؟	دامپزشک دارد؟	تکنسین دامپزشکی دارد؟	آزمایشگاه و رادیولوژی دارد؟	غسالخانه دارد؟	سامانه جمع آوری زباله دارد؟	پایگاه آتش‌نشانی دارد؟	نمایندگی پخش نفت سفید دارد؟	نمایندگی پخش سیلندر گاز دارد؟	فروشگاه تعاونی دارد؟	بقالی دارد؟		
	شهرستان سقز	۱۲	۳	۳۱	۶	۱	۰	۱۰۶	۳	۱	۱	۹۵	۲۶	۰	۷۹	۵۹	۱۸	۱۵۶		
	بخش زیویه	۰	۰	۲	۲	۰	۰	۴۴	۰	۰	۰	۶۹	۸	۰	۲۵	۲۰	۷	۶۲		
	دهستان امام	۰	۰	۱	۰	۰	۰	۱۰	۰	۰	۰	۱۵	۳	۰	۴	۲	۲	۵		
۱	ایراب	۲	۲	۲	۲	۲	۲	۲	۲	۲	۲	۱	۲	۲	۲	۲	۲	۲		
۲	پارسانیان	۲	۲	۲	۲	۲	۲	۱	۲	۲	۲	۱	۲	۲	۲	۲	۲	۱		
۳	تمریک	۲	۲	۲	۲	۲	۲	۲	۲	۲	۲	۲	۲	۲	۲	۲	۲	۲		
۴	جیبان	۲	۲	۲	۲	۲	۲	۱	۲	۲	۲	۱	۲	۲	۱	۲	۱	۲		
۵	چاپان سفلی	۲	۲	۲	۲	۲	۲	۱	۲	۲	۲	۱	۲	۲	۲	۲	۲	۱		
۶	چاپان علیا	۲	۲	۲	۲	۲	۲	۲	۲	۲	۲	۲	۲	۲	۲	۱	۲	۲		
۷	چناره	۲	۲	۲	۲	۲	۲	۲	۲	۲	۲	۱	۲	۲	۲	۲	۲	۲		
۸	خانه میران	۲	۲	۲	۲	۲	۲	۱	۲	۲	۲	۲	۲	۲	۲	۲	۲	۱		
۹	سیاه دره	۲	۲	۲	۲	۲	۲	۲	۲	۲	۲	۱	۲	۲	۲	۲	۲	۲		
۱۰	سیف آباد	۲	۲	۲	۲	۲	۲	۲	۲	۲	۲	۱	۲	۲	۲	۲	۲	۲		
۱۱	ضامن آباد	۲	۲	۲	۲	۲	۲	۱	۲	۲	۲	۱	۲	۲	۱	۲	۲	۲		
۱۲	قاضی خان	۲	۲	۲	۲	۲	۲	۲	۲	۲	۲	۲	۲	۲	۲	۲	۲	۲		
۱۳	قلعه گاه کور کور	۲	۲	۲	۲	۲	۲	۲	۲	۲	۲	۱	۲	۲	۲	۲	۲	۲		
۱۴	فوخ	۲	۲	۲	۲	۲	۲	۲	۲	۲	۲	۲	۲	۲	۲	۲	۲	۲		
۱۵	نور آباد	۲	۲	۲	۲	۲	۲	۲	۲	۲	۲	۲	۲	۲	۲	۲	۲	۲		
۱۶	رستمان	۲	۲	۲	۲	۲	۲	۱	۲	۲	۲	۱	۲	۲	۲	۲	۲	۲		
۱۷	شیخله	۲	۲	۲	۲	۲	۲	۲	۲	۲	۲	۱	۲	۲	۲	۲	۲	۲		
۱۸	کندولان	۲	۲	۲	۲	۲	۲	۲	۲	۲	۲	۱	۲	۲	۲	۲	۲	۲		
۱۹	اینچکه	۲	۲	۲	۲	۲	۲	۲	۲	۲	۲	۲	۲	۲	۲	۲	۲	۲		
۲۰	تیکانلو	۲	۲	۲	۲	۲	۲	۱	۲	۲	۲	۱	۲	۲	۲	۲	۲	۲		
۲۱	سنه	۲	۲	۱	۲	۲	۱	۲	۲	۲	۲	۱	۲	۲	۱	۱	۱	۱		
۲۲	قره گل	۲	۲	۲	۲	۲	۲	۲	۲	۲	۲	۲	۲	۲	۲	۲	۲	۲		
۲۳	گلزار سفلی	۰	۰	۰	۰	۰	۰	۰	۰	۰	۰	۰	۰	۰	۰	۰	۰	۰		
۲۴	گلزار علیا	۲	۲	۲	۲	۲	۱	۲	۲	۱	۲	۲	۲	۲	۱	۲	۲	۱		
	دهستان تیلکوه	۰	۰	۱	۰	۰	۰	۷	۰	۰	۰	۴	۱	۰	۵	۵	۲	۱۰		
۱	احمد مرده	۲	۲	۲	۲	۲	۲	۲	۲	۲	۲	۲	۲	۲	۲	۲	۲	۲		
۲	ایلو	۲	۲	۲	۲	۲	۱	۲	۲	۱	۲	۲	۲	۲	۱	۲	۲	۱		
۳	ایوب	۲	۲	۲	۲	۲	۲	۲	۲	۲	۲	۲	۲	۲	۲	۲	۲	۲		
۴	باشماق	۲	۲	۲	۲	۲	۱	۲	۲	۱	۲	۲	۲	۲	۱	۱	۱	۱		
۵	برده رشه	۲	۲	۲	۲	۲	۲	۲	۲	۲	۲	۲	۲	۲	۲	۲	۲	۱		
۶	تازه آباد	۲	۲	۲	۲	۲	۲	۲	۲	۲	۲	۲	۲	۲	۲	۲	۲	۲		
۷	تخت	۲	۲	۲	۲	۲	۲	۲	۲	۲	۲	۲	۲	۲	۲	۲	۲	۲		
۸	تیلکو	۲	۲	۲	۱	۲	۱	۲	۲	۱	۲	۱	۱	۲	۱	۱	۱	۱		
۹	تیمان قلعه	۲	۲	۲	۲	۲	۲	۲	۲	۲	۲	۲	۲	۲	۲	۱	۲	۲		

ردیف	نام آبادی	بازرگانی و خدمات														مخابرات و ارتباطات				
		نانوایی دارد؟	گوشت فروشی دارد؟	قهومخانه دارد؟	بانک دارد؟	تعمیرگاه ماشین آلات کشاورزی دارد؟	تعمیرگاه ماشین آلات غیر	جایگاه سوخت دارد؟	صندوق پست دارد؟	دفتر پست دارد؟	دفتر مخابرات دارد؟	دفتر فناوری اطلاعات و ارتباطات دارد؟	دسترسی به عمومی به اینترنت دارد؟	دسترسی به روزنامه و مجله دارد؟	دسترسی به وسیله نقیبه عمومی دارد؟	دسترسی به ایستگاه راه آهن دارد؟				
	شهرستان سقز	۹۴	۵	۱۲	۸	۱۶	۴	۳	۱۸	۱۹	۹۷	۱۶	۲۹	۲	۱۷۳	۰				
	بخش زیویه	۴۵	۲	۵	۵	۸	۱	۳	۷	۶	۵۰	۶	۸	۲	۸۴	۰				
	دهستان امام	۵	۰	۲	۱	۳	۱	۰	۰	۰	۱۱	۰	۲	۰	۱۰	۰				
۱	ایراب	۲	۲	۲	۲	۲	۲	۲	۲	۲	۱	۲	۲	۲	۱	۲				
۲	پارسائیان	۱	۲	۲	۲	۲	۱	۲	۲	۲	۱	۲	۲	۲	۲	۲				
۳	تمبربیک	۲	۲	۲	۲	۲	۲	۲	۲	۲	۱	۲	۲	۲	۱	۲				
۴	جنیان	۱	۲	۱	۲	۱	۲	۲	۲	۲	۲	۲	۲	۲	۱	۲				
۵	چاپان سفلی	۲	۲	۲	۲	۲	۲	۲	۲	۲	۱	۲	۲	۲	۱	۲				
۶	چاپان علیا	۲	۲	۲	۲	۲	۲	۲	۲	۲	۲	۲	۲	۲	۱	۲				
۷	چناره	۲	۲	۲	۲	۲	۲	۲	۲	۲	۲	۲	۲	۲	۲	۲				
۸	خانه میران	۱	۲	۲	۲	۱	۲	۲	۲	۲	۱	۲	۱	۲	۲	۲				
۹	سیاه دره	۲	۲	۲	۲	۲	۲	۲	۲	۲	۱	۲	۲	۲	۲	۲				
۱۰	سیف آباد	۲	۲	۲	۲	۲	۲	۲	۲	۲	۲	۲	۲	۲	۲	۲				
۱۱	ضامن آباد	۲	۲	۲	۲	۲	۲	۲	۲	۲	۲	۲	۲	۲	۱	۲				
۱۲	قاضی خان	۲	۲	۲	۲	۲	۲	۲	۲	۲	۱	۲	۲	۲	۲	۲				
۱۳	قلعه گاه کور کور	۲	۲	۲	۲	۲	۲	۲	۲	۲	۱	۲	۲	۲	۱	۲				
۱۴	فوخ	۲	۲	۲	۲	۲	۲	۲	۲	۲	۲	۲	۲	۲	۲	۲				
۱۵	نور آباد	۲	۲	۲	۲	۲	۲	۲	۲	۲	۲	۲	۲	۲	۲	۲				
۱۶	رستمان	۲	۲	۲	۲	۲	۲	۲	۲	۲	۲	۲	۲	۲	۲	۲				
۱۷	شیخله	۲	۲	۲	۲	۲	۲	۲	۲	۲	۲	۲	۲	۲	۲	۲				
۱۸	کندولان	۲	۲	۲	۲	۲	۲	۲	۲	۲	۲	۲	۲	۲	۲	۲				
۱۹	اینچکه	۲	۲	۲	۲	۲	۲	۲	۲	۲	۲	۲	۲	۲	۱	۲				
۲۰	تیکانلو	۲	۲	۲	۲	۲	۲	۲	۲	۲	۱	۲	۲	۲	۲	۲				
۲۱	سننه	۱	۲	۱	۱	۱	۲	۲	۲	۲	۱	۲	۱	۲	۱	۲				
۲۲	قره گل	۲	۲	۲	۲	۲	۲	۲	۲	۲	۲	۲	۲	۲	۲	۲				
۲۳	گلزار سفلی	۰	۰	۰	۰	۰	۰	۰	۰	۰	۰	۰	۰	۰	۰	۰				
۲۴	گلزار علیا	۱	۲	۲	۲	۲	۲	۲	۲	۲	۱	۲	۲	۲	۱	۲				
	دهستان تیلکوه	۸	۱	۱	۲	۱	۰	۱	۲	۲	۹	۲	۲	۱	۱۳	۰				
۱	احمد مرده	۱	۲	۲	۲	۲	۲	۲	۲	۲	۲	۲	۲	۲	۱	۲				
۲	ایلو	۱	۲	۲	۲	۲	۲	۲	۲	۲	۲	۲	۲	۲	۱	۲				
۳	ایوب	۲	۲	۲	۲	۲	۲	۲	۲	۲	۲	۲	۲	۲	۱	۲				
۴	باشماق	۱	۲	۲	۱	۱	۱	۲	۱	۱	۱	۱	۱	۱	۱	۲				
۵	برده رشه	۲	۲	۲	۲	۲	۲	۲	۲	۲	۲	۲	۲	۲	۲	۲				
۶	تازه آباد	۲	۲	۲	۲	۲	۲	۲	۲	۲	۲	۲	۲	۲	۱	۲				
۷	تخت	۲	۲	۲	۲	۲	۲	۲	۲	۲	۲	۲	۲	۲	۱	۲				
۸	تیلکو	۱	۱	۱	۱	۱	۱	۲	۱	۱	۱	۱	۱	۱	۱	۲				
۹	تیمان قلعه	۲	۲	۲	۲	۲	۲	۲	۲	۲	۲	۲	۲	۲	۲	۲				

ردیف	نام آبادی	تعداد خانوار	تعداد واحد مسکونی	جمعیت			گروه های عمده سنی					جمعیت ۶ ساله و بیشتر		
				کل	مرد	زن	مرد ۱۴-۱۵ ساله	مرد ۱۵-۶۴ ساله	مرد ۶۵ ساله و بیشتر	زن ۱۴-۱۵ ساله	زن ۱۵-۶۴ ساله	زن ۶۵ ساله و بیشتر	مرد	زن
۱۰	چالگاه	۱۴	۱۴	۵۰	۲۳	۲۷	۱	۱۹	۴	۲	۲۲	۲۴	۴۶	
۱۱	دوله سیر	۲۱	۲۱	۷۸	۳۷	۴۱	۱۳	۲۴	۱	۲	۳۰	۳۶	۶۶	
۱۲	سدره	۰	۰	۰	۰	۰	۰	۰	۰	۰	۰	۰	۰	
۱۳	سید آباد	۰	۰	۰	۰	۰	۰	۰	۰	۰	۰	۰	۰	
۱۴	شریف آباد	۱۳	۱۳	۷۸	۳۹	۳۹	۱۰	۲۵	۴	۳	۳۷	۳۷	۷۴	
۱۵	شمسه	۸۲	۸۲	۳۷۷	۱۹۲	۱۸۵	۴۸	۱۲۵	۱۹	۱۹	۱۶۸	۱۷۱	۳۳۹	
۱۶	صالح آباد	۱۷	۱۷	۷۷	۳۴	۴۳	۱۰	۲۱	۳	۶	۲۰	۴۰	۷۰	
۱۷	علی آباد	۰	۰	۰	۰	۰	۰	۰	۰	۰	۰	۰	۰	
۱۸	علی مرده	۳۱	۳۱	۱۶۴	۷۲	۹۲	۲۱	۴۳	۸	۳	۶۱	۸۰	۱۴۱	
۱۹	فادر آباد	۴۶	۴۶	۱۸۳	۸۴	۹۹	۲۰	۵۸	۶	۷	۷۳	۸۷	۱۶۰	
۲۰	قلعه جقه	۵۶	۵۶	۲۲۶	۱۱۷	۱۰۹	۲۷	۷۳	۱۷	۱۷	۱۰۵	۱۰۱	۲۰۶	
۲۱	قلعه گاه خلیفه	*	*	*	*	*	*	*	*	*	*	*	*	
۲۲	قلعه گاه شریف	۳۳	۳۳	۱۶۵	۷۳	۹۲	۱۸	۴۹	۶	۸	۶۸	۸۱	۱۴۹	
۲۳	کانی سرخ	۴۶	۴۶	۲۱۳	۹۵	۱۱۸	۲۵	۵۷	۱۳	۵	۸۵	۱۰۹	۱۹۴	
۲۴	کانی سیدشکره	۱۵	۱۵	۵۴	۱۹	۳۵	۱	۱۷	۱	۳	۱۸	۳۱	۴۹	
۲۵	کانی ملا	۰	۰	۰	۰	۰	۰	۰	۰	۰	۰	۰	۰	
۲۶	گاوقران	۰	۰	۰	۰	۰	۰	۰	۰	۰	۰	۰	۰	
۲۷	ملاسار	۳۱	۳۱	۱۶۵	۷۱	۹۴	۱۸	۴۷	۶	۴	۶۳	۸۷	۱۵۰	
۲۸	میر آباد	۱۷	۱۷	۸۳	۴۴	۳۹	۱۲	۳۰	۲	۳	۳۹	۳۴	۷۳	
۲۹	ناصر آباد	۰	۰	۰	۰	۰	۰	۰	۰	۰	۰	۰	۰	
	دهستان خور خوره	۱۳۰۸	۱۲۵۹	۶۰۷۴	۲۹۹۸	۳۰۷۶	۷۹۴	۱۹۷۸	۲۲۶	۷۵۸	۲۶۸۹	۲۷۴۸	۵۴۳۷	
۱	جعفر خان	۶۶	۶۶	۳۰۴	۱۵۱	۱۵۳	۴۸	۹۳	۱۰	۶	۱۳۰	۱۴۲	۲۷۲	
۲	چنارتو	۲۶	۲۶	۱۲۴	۵۹	۶۵	۱۸	۳۸	۳	۳	۵۴	۵۶	۱۱۰	
۳	خور خوره	۵۶	۵۶	۳۲۹	۲۳۱	۹۸	۱۱۴	۱۱۰	۷	۸	۲۱۸	۹۵	۳۱۳	
۴	خوشینان	۱۷	۱۷	۸۶	۳۴	۵۲	۷	۲۴	۳	۲	۳۰	۴۶	۷۶	
۵	درویان سفلی	۲۸	۲۷	۱۳۰	۷۰	۶۰	۲۲	۴۴	۴	۲	۵۹	۵۶	۱۱۵	
۶	درویان علیا	۸۵	۸۵	۳۸۵	۱۹۱	۱۹۴	۶۴	۱۱۷	۱۰	۶	۱۷۱	۱۶۴	۳۳۵	
۷	دره تنی	۳۶	۳۶	۱۷۹	۸۳	۹۶	۱۸	۵۸	۷	۶	۷۴	۸۳	۱۵۷	
۸	دره شیخان	۱۲	۱۲	۵۴	۲۳	۳۱	۲	۱۹	۲	۱	۲۱	۲۹	۵۰	
۹	دره قیله	۵۰	۴۹	۲۱۱	۱۰۱	۱۱۰	۱۷	۷۱	۱۳	۱۳	۹۲	۹۸	۱۹۰	
۱۰	دره هوان	۴۵	۴۴	۲۱۴	۱۰۰	۱۱۴	۱۵	۷۵	۱۰	۵	۹۴	۱۰۳	۱۹۷	
۱۱	دولت قلعه	۱۰۱	۱۰۰	۴۹۲	۲۴۰	۲۵۲	۶۲	۱۵۵	۲۳	۱۴	۲۱۱	۲۲۱	۴۳۲	
۱۲	رستم کر	۰	۰	۰	۰	۰	۰	۰	۰	۰	۰	۰	۰	
۱۳	سرخ موسی	۳۵	۳۵	۱۷۴	۷۶	۹۸	۱۲	۵۴	۱۰	۲	۶۸	۸۵	۱۵۳	
۱۴	سرنجداخ	۲۴	۲۲	۱۱۷	۶۲	۵۵	۱۸	۳۹	۵	۴	۵۳	۵۰	۱۰۳	
۱۵	سوله	۲۰	۲۰	۱۰۷	۵۴	۵۳	۱۵	۳۶	۳	۵	۵۰	۴۷	۹۷	
۱۶	قامیشله	۳۲	۳۲	۱۱۹	۵۷	۶۲	۹	۴۳	۵	۳	۵۵	۵۶	۱۱۱	
۱۷	قتلو	۱۰	۱۰	۵۰	۲۸	۲۲	۳	۲۳	۲	۱	۲۶	۲۰	۴۶	

* اختلاف بین جمع گروه های سنی و جمعیت کل مربوط به اظهار نشده می باشد

* به جهت حفظ محرمانگی اطلاعات آبادی های کمتر از چهار خانوار درج نگردیده

ردیف	نام آبادی	باسواد			محصل			جمعیت ۱۰ ساله و بیشتر			شاغل			بیکار		
		مرد	زن	کل	مرد	زن	کل	مرد	زن	کل	مرد	زن	کل	مرد	زن	کل
۱۰	چالگاه	۱۶	۱۲	۲۸	۳	۰	۳	۲۲	۲۴	۴۶	۱۹	۰	۱۹	۰	۰	۰
۱۱	دوله سیر	۲۶	۱۹	۴۵	۱۲	۶	۶	۲۷	۳۳	۶۰	۲۴	۱	۲۳	۰	۰	۰
۱۲	سدره	۰	۰	۰	۰	۰	۰	۰	۰	۰	۰	۰	۰	۰	۰	۰
۱۳	سید آباد	۰	۰	۰	۰	۰	۰	۰	۰	۰	۰	۰	۰	۰	۰	۰
۱۴	شریف آباد	۲۷	۲۳	۵۰	۱۴	۴	۱۰	۳۳	۳۶	۶۹	۲۰	۰	۲۰	۰	۰	۰
۱۵	شمسه	۱۳۱	۹۱	۲۲۲	۶۵	۳۴	۳۱	۱۶۲	۱۵۵	۳۱۷	۱۲۰	۱	۱۲۰	۰	۰	۰
۱۶	صالح آباد	۲۵	۲۰	۴۵	۱۰	۴	۶	۲۸	۳۵	۶۳	۱۹	۴	۱۹	۰	۰	۰
۱۷	علی آباد	۰	۰	۰	۰	۰	۰	۰	۰	۰	۰	۰	۰	۰	۰	۰
۱۸	علی مرده	۴۷	۴۶	۹۳	۱۷	۱۱	۱۱	۵۹	۷۲	۱۳۱	۴۲	۰	۴۲	۰	۰	۰
۱۹	قادر آباد	۶۱	۵۱	۱۱۲	۱۸	۷	۱۱	۶۸	۸۴	۱۵۲	۵۲	۶	۵۲	۰	۰	۰
۲۰	قلعه جقه	۸۰	۵۳	۱۳۳	۳۰	۱۲	۱۸	۹۷	۹۵	۱۹۲	۶۵	۲	۶۵	۰	۰	۰
۲۱	قلعه گاه خلیفه	*	*	*	*	*	*	*	*	*	*	*	*	*	*	*
۲۲	قلعه گاه شریف	۵۴	۴۴	۹۸	۱۳	۱۷	۱۳	۶۱	۷۴	۱۳۵	۴۳	۴	۴۳	۰	۰	۰
۲۳	کانی سرخ	۶۹	۶۳	۱۳۲	۱۱	۱۹	۱۹	۷۴	۱۰۴	۱۷۸	۶۱	۶	۶۱	۰	۰	۰
۲۴	کانی سیدشکره	۱۰	۱۶	۲۶	۲	۲	۰	۱۸	۳۰	۴۸	۱۵	۲	۱۵	۰	۰	۰
۲۵	کانی ملا	۰	۰	۰	۰	۰	۰	۰	۰	۰	۰	۰	۰	۰	۰	۰
۲۶	گاوقران	۰	۰	۰	۰	۰	۰	۰	۰	۰	۰	۰	۰	۰	۰	۰
۲۷	ملاسار	۴۹	۶۶	۱۱۵	۹	۹	۹	۶۱	۸۳	۱۴۴	۴۶	۹	۴۶	۰	۰	۰
۲۸	میر آباد	۳۳	۱۷	۵۰	۷	۲	۷	۳۴	۳۲	۶۶	۲۹	۰	۲۹	۰	۰	۰
۲۹	ناصر آباد	۰	۰	۰	۰	۰	۰	۰	۰	۰	۰	۰	۰	۰	۰	۰
	دهستان خور خوره	۲۰۸۸	۱۶۴۲	۳۷۳۰	۵۱۱	۳۳۲	۸۴۳	۲۴۶۳	۲۵۴۶	۵۰۰۹	۱۷۶	۱۸۹۶	۲۰۷۲	۹۷	۱۲	۱۰۹
۱	جعفرخان	۹۶	۷۸	۱۷۴	۲۱	۱۲	۳۳	۱۱۴	۱۳۰	۲۴۴	۸۷	۷	۸۷	۰	۰	۰
۲	چنارتو	۴۶	۳۰	۷۶	۱۵	۵	۲۰	۴۴	۵۳	۹۷	۳۳	۵	۳۳	۰	۰	۰
۳	خور خوره	۲۰۱	۶۶	۲۶۷	۱۲۲	۸	۱۳۰	۲۱۲	۹۰	۳۰۲	۸۱	۸	۸۱	۰	۰	۰
۴	خوشینان	۲۶	۳۰	۵۶	۴	۴	۸	۲۷	۴۴	۷۱	۲۵	۱	۲۵	۰	۰	۰
۵	درویان سفلی	۴۷	۳۰	۷۷	۱۱	۴	۱۵	۵۲	۵۴	۱۰۶	۴۲	۲	۴۲	۰	۰	۰
۶	درویان علیا	۱۲۷	۱۰۱	۲۲۸	۴۲	۲۶	۶۸	۱۴۳	۱۴۹	۲۹۲	۱۱۳	۱	۱۱۳	۰	۰	۰
۷	دره نفی	۵۴	۴۷	۱۰۱	۹	۷	۱۶	۶۷	۷۷	۱۴۴	۵۵	۱	۵۵	۰	۰	۰
۸	دره شیخان	۱۵	۱۷	۳۲	۰	۰	۰	۲۱	۲۹	۵۰	۲۰	۱	۲۰	۰	۰	۰
۹	دره قبله	۷۳	۵۴	۱۲۷	۱۰	۴	۱۴	۸۶	۹۳	۱۷۹	۷۰	۱۲	۷۰	۰	۰	۰
۱۰	دره هوان	۵۶	۵۷	۱۱۳	۸	۱۲	۲۰	۸۸	۹۲	۱۸۰	۷۷	۲	۷۷	۰	۰	۰
۱۱	دولت قلعه	۱۶۷	۱۳۰	۲۹۷	۳۴	۳۲	۶۶	۱۹۵	۲۰۴	۳۹۹	۱۴۴	۱۳	۱۴۴	۰	۰	۰
۱۲	رستم کر	۰	۰	۰	۰	۰	۰	۰	۰	۰	۰	۰	۰	۰	۰	۰
۱۳	سرخ موسی	۵۳	۴۸	۱۰۱	۷	۱۰	۱۷	۶۶	۷۷	۱۴۳	۴۷	۳	۴۷	۰	۰	۰
۱۴	سرنجداخ	۳۸	۳۲	۷۰	۷	۳	۱۰	۴۹	۴۸	۹۷	۴۳	۷	۴۳	۰	۰	۰
۱۵	سوله	۳۰	۲۲	۵۲	۱۰	۳	۱۳	۴۳	۴۶	۸۹	۳۷	۰	۳۷	۰	۰	۰
۱۶	قامیشه	۴۶	۳۲	۷۸	۶	۳	۹	۵۰	۵۳	۱۰۳	۴۱	۷	۴۱	۰	۰	۰
۱۷	قتلو	۲۰	۱۰	۳۰	۲	۰	۲	۲۵	۲۰	۴۵	۲۲	۰	۲۲	۰	۰	۰

ردیف	نام آبادی	وضع طبیعی :	نوع راه آبادی :	وضع سکونت آبادی:			طرح هادی :	محل خرید مایحتاج			آموزشی، فرهنگی و ورزشی			
				ماه شروع سکونت بر آبادی	ماه خاتمه سکونت بر آبادی	ماه شروع سکونت بر آبادی		ماه خاتمه سکونت بر آبادی	آیا اکثر ساکنان آبادی مایحتاج اولیه خود را از این آبادی خریداری می کنند؟	آیا از آبادی یا آبادی های دیگر مایحتاج اولیه خود را از این آبادی خریداری می کنند؟	آیا ساکنان آبادی برای خرید مایحتاج خود به شهر یا شهرهایی مراجعه می کنند؟	مهد دارد؟	دبستان دارد؟	مدرسه راهنمایی
		۱-دشت، ۲-جنگل، واقع در دشت ۳--کوئستان، دره، یا تپه، ۴-جنگل، واقع در کوئستان ۵- اظهارنشده	۱-جاده آسفالت ۵- راه آه، ۲-جاده شوسه ۶- راه آه، ۳- جاده خاکی، ۷- اظهارنشده ۴- جاده مالرو	۱-داراه، سکنه دائم، ۲-داراه، سکنه موسمی، ۳- خالی، از سکنه دائم، ۴- خالی از سکنه موسمی، ۵- اظهارنشده	۱- اجرا شده است ۲- در حال اجراءست ۳- طرح هادی ندارد ۴- اظهارنشده	۱-بلی ۲- خیر ۳- اظهار نشده	۱-بلی ۲- خیر ۳- اظهار نشده	۱-بلی ۲- خیر ۳- اظهار نشده	۱-دارد ۲- ندارد ۳- اظهار نشده	۱-دارد ۲- ندارد ۳- اظهار نشده	۱-دارد ۲- ندارد ۳- اظهار نشده	۱-دارد ۲- ندارد ۳- اظهار نشده	۱-دارد ۲- ندارد ۳- اظهار نشده	۱-دارد ۲- ندارد ۳- اظهار نشده
۱۰	چالگاه	۳	۲	۱	۳	۲	۱	۲	۲	۲	۲	۲	۲	۲
۱۱	دوله سیر	۳	۲	۱	۳	۲	۱	۲	۲	۲	۲	۲	۲	۲
۱۲	سدره	۳	۲	۳										
۱۳	سید آباد	۳	۳	۴		۷	۴							
۱۴	شریف آباد	۳	۳	۱	۳	۲	۱	۲	۲	۲	۲	۲	۲	۲
۱۵	شمسه	۳	۲	۱	۳	۲	۱	۲	۲	۲	۲	۲	۲	۲
۱۶	صالح آباد	۳	۲	۱	۳	۲	۱	۲	۲	۲	۲	۲	۲	۲
۱۷	علی آباد	۳	۳	۳										
۱۸	علی مرده	۳	۲	۱	۳	۲	۱	۲	۲	۲	۲	۲	۲	۲
۱۹	قادر آباد	۳	۲	۱	۳	۲	۱	۲	۲	۲	۲	۲	۲	۲
۲۰	قلعه جقه	۳	۲	۱	۳	۲	۱	۲	۲	۲	۲	۲	۲	۲
۲۱	قلعه گاه خلیفه	۳	۲	۱	۳	۲	۱	۲	۲	۲	۲	۲	۲	۲
۲۲	قلعه گاه شریف	۳	۲	۱	۳	۲	۱	۲	۲	۲	۲	۲	۲	۲
۲۳	کانی سرخ	۳	۲	۱	۳	۲	۱	۲	۲	۲	۲	۲	۲	۲
۲۴	کافی سیدشکره	۳	۲	۱	۳	۲	۱	۲	۲	۲	۲	۲	۲	۲
۲۵	کافی ملا	۳	۳	۳										
۲۶	گاوقران	۳	۳	۳										
۲۷	ملاسالار	۳	۲	۱	۳	۲	۱	۲	۲	۲	۲	۲	۲	۲
۲۸	میر آباد	۳	۲	۱	۳	۲	۱	۲	۲	۲	۲	۲	۲	۲
۲۹	ناصر آباد	۳	۳	۳										
	دهستان خور خوره		۹	۲۸	۲	۰	۰	۳	۲۲	۰	۲۴	۱	۰	۱
۱	جعفر خان	۳	۳	۱	۳	۱	۱	۲	۲	۲	۲	۲	۲	۲
۲	چنارتو	۳	۳	۱	۳	۲	۱	۲	۲	۲	۲	۲	۲	۲
۳	خور خوره	۳	۱	۱	۳	۱	۱	۲	۲	۲	۲	۲	۲	۲
۴	خوشینان	۳	۳	۱	۳	۲	۱	۲	۲	۲	۲	۲	۲	۲
۵	درویان سفلی	۳	۳	۱	۳	۲	۱	۲	۲	۲	۲	۲	۲	۲
۶	درویان علیا	۳	۳	۱	۳	۲	۱	۲	۲	۲	۲	۲	۲	۲
۷	دره نفی	۳	۱	۱	۳	۲	۱	۲	۲	۲	۲	۲	۲	۲
۸	دره شیخان	۳	۲	۱	۳	۲	۱	۲	۲	۲	۲	۲	۲	۲
۹	دره قبله	۳	۱	۱	۳	۲	۱	۲	۲	۲	۲	۲	۲	۲
۱۰	دره هوان	۳	۳	۱	۳	۲	۱	۲	۲	۲	۲	۲	۲	۲
۱۱	دولت قلعه	۳	۱	۱	۳	۲	۱	۲	۲	۲	۲	۲	۲	۲
۱۲	رستم کر	۳	۳	۳										
۱۳	سرخ موسی	۳	۳	۱	۳	۲	۱	۲	۲	۲	۲	۲	۲	۲
۱۴	سرنجداخ	۳	۳	۱	۳	۲	۱	۲	۲	۲	۲	۲	۲	۲
۱۵	سوله	۳	۴	۱	۳	۲	۱	۲	۲	۲	۲	۲	۲	۲
۱۶	قامیشه	۳	۳	۱	۳	۲	۱	۲	۲	۲	۲	۲	۲	۲
۱۷	قتلو	۳	۳	۱	۳	۲	۱	۲	۲	۲	۲	۲	۲	۲

ردیف	نام آبادی	آموزشی، فرهنگی و ورزشی																			
		مدرسه راهنمایی دخترانه دارد؟	مدرسه راهنمایی مختلط دارد؟	دبیرستان شبانه روزی پسرانه دارد؟	دبیرستان شبانه روزی دخترانه دارد؟	دبیرستان نظری پسرانه دارد؟	دبیرستان نظری دخترانه دارد؟	دبیرستان کار دانش پسرانه دارد؟	دبیرستان کار دانش دخترانه دارد؟	هنرستان فنی و حرفه ای پسرانه دارد؟	هنرستان فنی و حرفه ای دخترانه دارد؟	بوستان روستایی دارد؟	کتابخانه عمومی دارد؟	زمین ورزشی دارد؟	سالن ورزشی دارد؟	مسجد دارد؟	امام زاده دارد؟	سایر اماکن مذهبی مسلمانان دارد؟	اماکن مذهبی سایر ادیان دارد؟	مدرسه علمیه دارد؟	
۱۰	چالگاه	۲	۲	۲	۲	۲	۲	۲	۲	۲	۲	۲	۲	۲	۱	۲	۲	۲	۲	۲	۲
۱۱	دوله سیر	۲	۲	۲	۲	۲	۲	۲	۲	۲	۲	۲	۲	۲	۱	۲	۲	۲	۲	۲	۲
۱۲	سورده	۰	۰	۰	۰	۰	۰	۰	۰	۰	۰	۰	۰	۰	۰	۰	۰	۰	۰	۰	۰
۱۳	سید آباد	۰	۰	۰	۰	۰	۰	۰	۰	۰	۰	۰	۰	۰	۰	۰	۰	۰	۰	۰	۰
۱۴	شریف آباد	۲	۲	۲	۲	۲	۲	۲	۲	۲	۲	۲	۲	۲	۱	۲	۲	۲	۲	۲	۲
۱۵	شمسه	۲	۲	۲	۲	۲	۲	۲	۲	۲	۲	۲	۲	۲	۱	۲	۲	۲	۲	۲	۲
۱۶	صالح آباد	۲	۲	۲	۲	۲	۲	۲	۲	۲	۲	۲	۲	۲	۱	۲	۲	۲	۲	۲	۲
۱۷	علی آباد	۰	۰	۰	۰	۰	۰	۰	۰	۰	۰	۰	۰	۰	۰	۰	۰	۰	۰	۰	۰
۱۸	علی مرده	۲	۲	۲	۲	۲	۲	۲	۲	۲	۲	۲	۲	۲	۱	۲	۲	۲	۲	۲	۲
۱۹	قادر آباد	۲	۲	۲	۲	۲	۲	۲	۲	۲	۲	۲	۲	۲	۱	۲	۲	۲	۲	۲	۲
۲۰	قلعه جقه	۲	۲	۲	۲	۲	۲	۲	۲	۲	۲	۲	۲	۲	۱	۲	۲	۲	۲	۲	۲
۲۱	قلعه گاه خلیفه	۲	۲	۲	۲	۲	۲	۲	۲	۲	۲	۲	۲	۲	۲	۲	۲	۲	۲	۲	۲
۲۲	قلعه گاه شریف	۲	۲	۲	۲	۲	۲	۲	۲	۲	۲	۲	۲	۲	۱	۲	۲	۲	۲	۲	۲
۲۳	کانی سرخ	۲	۲	۲	۲	۲	۲	۲	۲	۲	۲	۲	۲	۲	۱	۲	۲	۲	۲	۲	۲
۲۴	کانی سیدشکره	۲	۲	۲	۲	۲	۲	۲	۲	۲	۲	۲	۲	۲	۱	۲	۲	۲	۲	۲	۲
۲۵	کانی ملا	۰	۰	۰	۰	۰	۰	۰	۰	۰	۰	۰	۰	۰	۰	۰	۰	۰	۰	۰	۰
۲۶	گاوقران	۰	۰	۰	۰	۰	۰	۰	۰	۰	۰	۰	۰	۰	۰	۰	۰	۰	۰	۰	۰
۲۷	ملاسار	۲	۲	۲	۲	۲	۲	۲	۲	۲	۲	۲	۲	۲	۱	۲	۲	۲	۲	۲	۲
۲۸	میر آباد	۲	۲	۲	۲	۲	۲	۲	۲	۲	۲	۲	۲	۲	۱	۲	۲	۲	۲	۲	۲
۲۹	ناصر آباد	۰	۰	۰	۰	۰	۰	۰	۰	۰	۰	۰	۰	۰	۰	۰	۰	۰	۰	۰	۰
	دهستان خور خوره	۱	۶	۰	۰	۰	۰	۰	۰	۰	۰	۰	۰	۰	۲۷	۰	۱	۰	۰	۰	۰
۱	جعفرخان	۲	۲	۲	۲	۲	۲	۲	۲	۲	۲	۲	۲	۲	۱	۲	۲	۲	۲	۲	۲
۲	چنارتو	۲	۲	۲	۲	۲	۲	۲	۲	۲	۲	۲	۲	۲	۱	۲	۲	۲	۲	۲	۲
۳	خور خوره	۲	۲	۲	۲	۲	۲	۲	۲	۲	۲	۲	۲	۲	۱	۲	۲	۲	۲	۲	۲
۴	خوشینان	۲	۲	۲	۲	۲	۲	۲	۲	۲	۲	۲	۲	۲	۱	۲	۲	۲	۲	۲	۲
۵	درویان سفلی	۲	۲	۲	۲	۲	۲	۲	۲	۲	۲	۲	۲	۲	۱	۲	۲	۲	۲	۲	۲
۶	درویان علیا	۲	۲	۲	۲	۲	۲	۲	۲	۲	۲	۲	۲	۲	۱	۲	۲	۲	۲	۲	۲
۷	دره نفی	۲	۲	۲	۲	۲	۲	۲	۲	۲	۲	۲	۲	۲	۱	۲	۲	۲	۲	۲	۲
۸	دره شیخان	۲	۲	۲	۲	۲	۲	۲	۲	۲	۲	۲	۲	۲	۱	۲	۲	۲	۲	۲	۲
۹	دره قبله	۲	۲	۲	۲	۲	۲	۲	۲	۲	۲	۲	۲	۲	۱	۲	۲	۲	۲	۲	۲
۱۰	دره هوان	۲	۲	۲	۲	۲	۲	۲	۲	۲	۲	۲	۲	۲	۱	۲	۲	۲	۲	۲	۲
۱۱	دولت قلعه	۲	۲	۲	۲	۲	۲	۲	۲	۲	۲	۲	۲	۲	۱	۲	۲	۲	۲	۲	۲
۱۲	رستم کر	۰	۰	۰	۰	۰	۰	۰	۰	۰	۰	۰	۰	۰	۰	۰	۰	۰	۰	۰	۰
۱۳	سرخ موسی	۲	۲	۲	۲	۲	۲	۲	۲	۲	۲	۲	۲	۲	۱	۲	۲	۲	۲	۲	۲
۱۴	سرنجداخ	۲	۲	۲	۲	۲	۲	۲	۲	۲	۲	۲	۲	۲	۱	۲	۲	۲	۲	۲	۲
۱۵	سوله	۲	۲	۲	۲	۲	۲	۲	۲	۲	۲	۲	۲	۲	۱	۲	۲	۲	۲	۲	۲
۱۶	قامبیشه	۲	۲	۲	۲	۲	۲	۲	۲	۲	۲	۲	۲	۲	۱	۲	۲	۲	۲	۲	۲
۱۷	رتلو	۲	۲	۲	۲	۲	۲	۲	۲	۲	۲	۲	۲	۲	۱	۲	۲	۲	۲	۲	۲

ردیف	نام آبادی	مذهبی		سیاسی و اداری													برق، گاز و آب				بهداشتی و درمانی					
		امام جماعت راتب دارد؟	خانه عالم دارد؟	شورای اسلامی روستا دارد ؟	دهبازی دارد ؟	پاسگاه نیروی انتظامی دارد ؟	مرکز خدمات جهاد کشاورزی دارد ؟	مروج کشاورزی دارد ؟	شورای حل اختلاف دارد؟	شرکت تعاونی روستایی دارد ؟	برق شبکه سراسری دارد ؟	موتور برق نپزنی دارد ؟	انرژی نو دارد؟	گاز لوله کشی دارد ؟	آب لوله کشی دارد ؟	سامانه تصفیه آب دارد ؟	حمام عمومی دارد ؟	مرکز بهداشتی درمانی دارد؟	داروخانه دارد؟	خانه بهداشت دارد؟						
۱۰	چالگاه	۲	۲	۱	۲	۲	۲	۲	۲	۱	۲	۲	۲	۲	۲	۱	۲	۲	۲	۲	۲	۲	۱-دارد	۱-دارد	۱-دارد	۱-دارد
۱۱	دوله سیر	۲	۲	۲	۲	۲	۲	۲	۲	۱	۲	۲	۲	۲	۲	۲	۲	۲	۲	۲	۲	۲	۲-ندارد	۲-ندارد	۲-ندارد	۲-ندارد
۱۲	سدره	۰	۰	۰	۰	۰	۰	۰	۰	۰	۰	۰	۰	۰	۰	۰	۰	۰	۰	۰	۰	۰	۰	۰	۰	۰
۱۳	سید آباد	۰	۰	۰	۰	۰	۰	۰	۰	۰	۰	۰	۰	۰	۰	۰	۰	۰	۰	۰	۰	۰	۰	۰	۰	۰
۱۴	شریف آباد	۲	۲	۱	۲	۲	۲	۲	۲	۱	۲	۲	۲	۲	۲	۲	۲	۲	۲	۲	۲	۲	۲-ندارد	۲-ندارد	۲-ندارد	۲-ندارد
۱۵	شمسه	۱	۱	۱	۱	۲	۲	۲	۲	۱	۲	۲	۲	۲	۲	۲	۲	۲	۲	۲	۲	۲	۲	۲	۲	۲
۱۶	صالح آباد	۲	۲	۲	۲	۲	۲	۲	۲	۲	۲	۲	۲	۲	۲	۲	۲	۲	۲	۲	۲	۲	۲	۲	۲	۲
۱۷	علی آباد	۰	۰	۰	۰	۰	۰	۰	۰	۰	۰	۰	۰	۰	۰	۰	۰	۰	۰	۰	۰	۰	۰	۰	۰	۰
۱۸	علی مرده	۲	۲	۱	۲	۲	۲	۲	۲	۱	۲	۲	۲	۲	۲	۲	۲	۲	۲	۲	۲	۲	۲	۲	۲	۲
۱۹	قادر آباد	۱	۱	۱	۲	۲	۲	۲	۲	۱	۲	۲	۲	۲	۲	۲	۲	۲	۲	۲	۲	۲	۲	۲	۲	۲
۲۰	قلعه جقه	۱	۱	۱	۲	۲	۲	۲	۲	۱	۲	۲	۲	۲	۲	۲	۲	۲	۲	۲	۲	۲	۲	۲	۲	۲
۲۱	قلعه گاه خلیفه	۲	۲	۱	۲	۲	۲	۲	۲	۱	۲	۲	۲	۲	۲	۲	۲	۲	۲	۲	۲	۲	۲	۲	۲	۲
۲۲	قلعه گاه شریف	۲	۲	۱	۲	۲	۲	۲	۲	۱	۲	۲	۲	۲	۲	۲	۲	۲	۲	۲	۲	۲	۲	۲	۲	۲
۲۳	کانی سرخ	۱	۱	۱	۲	۲	۲	۲	۲	۱	۲	۲	۲	۲	۲	۲	۲	۲	۲	۲	۲	۲	۲	۲	۲	۲
۲۴	کانی سیدشکره	۲	۲	۱	۲	۲	۲	۲	۲	۱	۲	۲	۲	۲	۲	۲	۲	۲	۲	۲	۲	۲	۲	۲	۲	۲
۲۵	کانی ملا	۰	۰	۰	۰	۰	۰	۰	۰	۰	۰	۰	۰	۰	۰	۰	۰	۰	۰	۰	۰	۰	۰	۰	۰	۰
۲۶	گاوقران	۰	۰	۰	۰	۰	۰	۰	۰	۰	۰	۰	۰	۰	۰	۰	۰	۰	۰	۰	۰	۰	۰	۰	۰	۰
۲۷	ملاسار	۱	۱	۱	۲	۲	۲	۲	۲	۱	۲	۲	۲	۲	۲	۲	۲	۲	۲	۲	۲	۲	۲	۲	۲	۲
۲۸	میر آباد	۱	۱	۱	۲	۲	۲	۲	۲	۱	۲	۲	۲	۲	۲	۲	۲	۲	۲	۲	۲	۲	۲	۲	۲	۲
۲۹	ناصر آباد	۰	۰	۰	۰	۰	۰	۰	۰	۰	۰	۰	۰	۰	۰	۰	۰	۰	۰	۰	۰	۰	۰	۰	۰	۰
	دهستان خور خوره	۱	۱	۲۷	۶	۱	۰	۰	۰	۰	۰	۰	۰	۰	۰	۰	۰	۰	۰	۰	۰	۰	۰	۰	۰	۰
۱	جعفرخان	۲	۲	۱	۲	۲	۲	۲	۲	۱	۲	۲	۲	۲	۲	۲	۲	۲	۲	۲	۲	۲	۲	۲	۲	۲
۲	چنارتو	۲	۲	۱	۲	۲	۲	۲	۲	۱	۲	۲	۲	۲	۲	۲	۲	۲	۲	۲	۲	۲	۲	۲	۲	۲
۳	خور خوره	۲	۲	۱	۲	۲	۲	۲	۲	۱	۲	۲	۲	۲	۲	۲	۲	۲	۲	۲	۲	۲	۲	۲	۲	۲
۴	خوشینان	۲	۲	۱	۲	۲	۲	۲	۲	۱	۲	۲	۲	۲	۲	۲	۲	۲	۲	۲	۲	۲	۲	۲	۲	۲
۵	درویان سفلی	۲	۲	۱	۲	۲	۲	۲	۲	۱	۲	۲	۲	۲	۲	۲	۲	۲	۲	۲	۲	۲	۲	۲	۲	۲
۶	درویان علیا	۲	۲	۱	۲	۲	۲	۲	۲	۱	۲	۲	۲	۲	۲	۲	۲	۲	۲	۲	۲	۲	۲	۲	۲	۲
۷	دره نفی	۲	۲	۱	۲	۲	۲	۲	۲	۱	۲	۲	۲	۲	۲	۲	۲	۲	۲	۲	۲	۲	۲	۲	۲	۲
۸	دره شیخان	۲	۲	۱	۲	۲	۲	۲	۲	۱	۲	۲	۲	۲	۲	۲	۲	۲	۲	۲	۲	۲	۲	۲	۲	۲
۹	دره قبله	۲	۲	۱	۲	۲	۲	۲	۲	۱	۲	۲	۲	۲	۲	۲	۲	۲	۲	۲	۲	۲	۲	۲	۲	۲
۱۰	دره هوان	۲	۲	۱	۲	۲	۲	۲	۲	۱	۲	۲	۲	۲	۲	۲	۲	۲	۲	۲	۲	۲	۲	۲	۲	۲
۱۱	دولت قلعه	۱	۱	۱	۲	۲	۲	۲	۲	۱	۲	۲	۲	۲	۲	۲	۲	۲	۲	۲	۲	۲	۲	۲	۲	۲
۱۲	رستم کر	۰	۰	۰	۰	۰	۰	۰	۰	۰	۰	۰	۰	۰	۰	۰	۰	۰	۰	۰	۰	۰	۰	۰	۰	۰
۱۳	سرخ موسی	۲	۲	۱	۲	۲	۲	۲	۲	۱	۲	۲	۲	۲	۲	۲	۲	۲	۲	۲	۲	۲	۲	۲	۲	۲
۱۴	سرنجداخ	۲	۲	۱	۲	۲	۲	۲	۲	۱	۲	۲	۲	۲	۲	۲	۲	۲	۲	۲	۲	۲	۲	۲	۲	۲
۱۵	سوله	۲	۲	۱	۲	۲	۲	۲	۲	۱	۲	۲	۲	۲	۲	۲	۲	۲	۲	۲	۲	۲	۲	۲	۲	۲
۱۶	قامیشله	۲	۲	۱	۲	۲	۲	۲	۲	۱	۲	۲	۲	۲	۲	۲	۲	۲	۲	۲	۲	۲	۲	۲	۲	۲
۱۷	قتلو	۲	۲	۱	۲	۲	۲	۲	۲	۱	۲	۲	۲	۲	۲	۲	۲	۲	۲	۲	۲	۲	۲	۲	۲	۲

ردیف	نام آبادی	بهداشتی و درمانی																بازرگانی و خدمات		
		پایگاه بهداشت روستایی دارد؟	مرکز تسهیلات زایمان دارد؟	پزشک خانواده دارد؟	پزشک دارد؟	دندانپزشک یا بهداشت کار دهان و دندان دارد؟	دندانپزشک تجربی یا دندانساز دارد؟	بیمار یا ماما روستایی دارد؟	بهبور دارد؟	دامپزشک دارد؟	تکنسین دامپزشکی دارد؟	آزمایشگاه و رادیولوژی دارد؟	غسالخانه دارد؟	سامانه جمع آوری زباله دارد؟	پایگاه آتش‌نشانی دارد؟	نمایندگی پخش نفت سفید دارد؟	نمایندگی پخش سیلندر گاز دارد؟	فروشگاه تعاونی دارد؟	بقالی دارد؟	
۱۰	چالگاه	۲	۲	۲	۲	۲	۲	۲	۲	۲	۲	۲	۲	۲	۲	۲	۲	۲	۲	
۱۱	دوله سیر	۲	۲	۲	۲	۲	۲	۲	۲	۲	۲	۲	۲	۲	۲	۲	۲	۲	۲	
۱۲	سردره	۰	۰	۰	۰	۰	۰	۰	۰	۰	۰	۰	۰	۰	۰	۰	۰	۰	۰	
۱۳	سید آباد	۰	۰	۰	۰	۰	۰	۰	۰	۰	۰	۰	۰	۰	۰	۰	۰	۰	۰	
۱۴	شریف آباد	۲	۲	۲	۲	۲	۲	۲	۲	۲	۲	۲	۲	۲	۲	۲	۲	۲	۲	
۱۵	شمسه	۲	۲	۲	۲	۲	۲	۲	۲	۲	۲	۲	۲	۲	۲	۲	۲	۲	۲	
۱۶	صالح آباد	۲	۲	۲	۲	۲	۲	۲	۲	۲	۲	۲	۲	۲	۲	۲	۲	۲	۲	
۱۷	علی آباد	۰	۰	۰	۰	۰	۰	۰	۰	۰	۰	۰	۰	۰	۰	۰	۰	۰	۰	
۱۸	علی مرده	۲	۲	۲	۲	۲	۲	۲	۲	۲	۲	۲	۲	۲	۲	۲	۲	۲	۲	
۱۹	قادر آباد	۲	۲	۲	۲	۲	۲	۲	۱	۲	۲	۲	۲	۲	۲	۲	۲	۲	۲	
۲۰	قلعه جقه	۲	۲	۲	۲	۲	۲	۲	۱	۲	۲	۲	۲	۲	۲	۲	۲	۲	۲	
۲۱	قلعه گاه خلیفه	۲	۲	۲	۲	۲	۲	۲	۲	۲	۲	۲	۲	۲	۲	۲	۲	۲	۲	
۲۲	قلعه گاه شریف	۲	۲	۲	۲	۲	۲	۲	۱	۲	۲	۲	۲	۲	۲	۲	۲	۲	۲	
۲۳	کانی سرخ	۲	۲	۲	۲	۲	۲	۲	۲	۲	۲	۲	۲	۲	۲	۲	۲	۲	۲	
۲۴	کانی سیدشکره	۲	۲	۲	۲	۲	۲	۲	۲	۲	۲	۲	۲	۲	۲	۲	۲	۲	۲	
۲۵	کانی ملا	۰	۰	۰	۰	۰	۰	۰	۰	۰	۰	۰	۰	۰	۰	۰	۰	۰	۰	
۲۶	گاوقران	۰	۰	۰	۰	۰	۰	۰	۰	۰	۰	۰	۰	۰	۰	۰	۰	۰	۰	
۲۷	ملاسالار	۲	۲	۲	۲	۲	۲	۲	۲	۲	۲	۲	۲	۲	۲	۲	۲	۲	۲	
۲۸	میر آباد	۲	۲	۲	۲	۱	۲	۲	۲	۲	۲	۲	۲	۲	۲	۲	۲	۲	۲	
۲۹	ناصر آباد	۰	۰	۰	۰	۰	۰	۰	۰	۰	۰	۰	۰	۰	۰	۰	۰	۰	۰	
	دهستان خور خوره	۰	۰	۰	۰	۲۳	۰	۰	۰	۱۰	۱	۰	۰	۱	۰	۰	۰	۰	۱۱	
۱	جعفر خان	۲	۲	۲	۲	۱	۲	۲	۱	۲	۲	۲	۲	۲	۲	۲	۲	۲	۲	
۲	چنارتو	۲	۲	۲	۲	۱	۲	۲	۲	۲	۲	۲	۲	۲	۲	۲	۲	۲	۲	
۳	خور خوره	۲	۲	۱	۲	۱	۲	۲	۱	۲	۲	۲	۲	۲	۲	۲	۲	۲	۲	
۴	خوشینان	۲	۲	۲	۲	۱	۲	۲	۲	۲	۲	۲	۲	۲	۲	۲	۲	۲	۲	
۵	درویان سفلی	۲	۲	۱	۲	۲	۲	۲	۱	۲	۲	۲	۲	۲	۲	۲	۲	۲	۲	
۶	درویان علیا	۲	۲	۱	۲	۲	۲	۲	۲	۲	۲	۲	۲	۲	۲	۲	۲	۲	۲	
۷	دره تقی	۲	۲	۲	۲	۱	۲	۲	۲	۲	۲	۲	۲	۲	۲	۲	۲	۲	۲	
۸	دره شیخان	۲	۲	۲	۲	۱	۲	۲	۲	۲	۲	۲	۲	۲	۲	۲	۲	۲	۲	
۹	دره قبله	۲	۲	۱	۲	۱	۲	۲	۱	۲	۲	۲	۲	۲	۲	۲	۲	۲	۲	
۱۰	دره هوان	۲	۲	۲	۲	۲	۲	۲	۲	۲	۲	۲	۲	۲	۲	۲	۲	۲	۲	
۱۱	دولت قلعه	۲	۲	۱	۲	۱	۲	۲	۱	۲	۲	۲	۲	۲	۲	۲	۲	۲	۲	
۱۲	رستم کر	۰	۰	۰	۰	۰	۰	۰	۰	۰	۰	۰	۰	۰	۰	۰	۰	۰	۰	
۱۳	سرخ موسی	۲	۲	۲	۲	۱	۲	۲	۲	۱	۲	۲	۲	۲	۲	۲	۲	۲	۲	
۱۴	سرنجداخ	۲	۲	۲	۲	۱	۲	۲	۲	۲	۲	۲	۲	۲	۲	۲	۲	۲	۲	
۱۵	سوله	۲	۲	۲	۲	۲	۲	۲	۲	۲	۲	۲	۲	۲	۲	۲	۲	۲	۲	
۱۶	قامیشله	۲	۲	۲	۲	۱	۲	۲	۲	۲	۲	۲	۲	۲	۲	۲	۲	۲	۲	
۱۷	قتلو	۲	۲	۲	۲	۱	۲	۲	۲	۲	۲	۲	۲	۲	۲	۲	۲	۲	۲	

ردیف	نام آبادی	بازرگانی و خدمات											مخابرات و ارتباطات			
		نانوایی دارد؟	گوشت فروشی دارد؟	قهوهخانه دارد؟	بانک دارد؟	تعمیرگاه ماشین آلات کشاورزی دارد؟	تعمیرگاه ماشین آلات غیر	جایگاه سوخت دارد؟	صندوق پست دارد؟	دفتر پست دارد؟	دفتر مخابرات دارد؟	دفتر فناوری اطلاعات و ارتباطات دارد؟	دسترسى به اینترنت دارد؟	دسترسى به عمومی به مجله دارد؟	دسترسى به روزنامه و وسیله نقیبه عمومی دارد؟	دسترسى به ایستگاه راه آهن دارد؟
۱۰	چالگاه	۲	۲	۲	۲	۲	۲	۲	۲	۲	۲	۲	۲	۲	۲	
۱۱	دوله سیر	۲	۲	۲	۲	۲	۲	۲	۲	۲	۲	۲	۲	۲	۲	
۱۲	سورده	۰	۰	۰	۰	۰	۰	۰	۰	۰	۰	۰	۰	۰	۰	
۱۳	سید آباد	۰	۰	۰	۰	۰	۰	۰	۰	۰	۰	۰	۰	۰	۰	
۱۴	شریف آباد	۲	۲	۲	۲	۲	۲	۲	۲	۲	۲	۲	۲	۲	۲	
۱۵	شمسه	۱	۲	۲	۲	۲	۲	۲	۲	۲	۲	۲	۲	۱	۲	
۱۶	صالح آباد	۲	۲	۲	۲	۲	۲	۲	۲	۲	۲	۲	۲	۱	۲	
۱۷	علی آباد	۰	۰	۰	۰	۰	۰	۰	۰	۰	۰	۰	۰	۰	۰	
۱۸	علی مرده	۲	۲	۲	۲	۲	۲	۲	۲	۲	۲	۲	۲	۲	۲	
۱۹	قادر آباد	۱	۲	۲	۲	۲	۲	۲	۲	۲	۲	۲	۲	۲	۲	
۲۰	قلعه جقه	۱	۲	۲	۲	۲	۲	۲	۲	۲	۲	۲	۲	۱	۲	
۲۱	قلعه گاه خلیفه	۲	۲	۲	۲	۲	۲	۲	۲	۲	۲	۲	۲	۲	۲	
۲۲	قلعه گاه شریف	۲	۲	۲	۲	۲	۲	۲	۲	۲	۲	۲	۲	۲	۲	
۲۳	کانی سرخ	۱	۲	۲	۲	۲	۲	۲	۲	۲	۲	۲	۲	۱	۲	
۲۴	کانی سیدشکره	۲	۲	۲	۲	۲	۲	۲	۲	۲	۲	۲	۲	۲	۲	
۲۵	کانی ملا	۰	۰	۰	۰	۰	۰	۰	۰	۰	۰	۰	۰	۰	۰	
۲۶	گاوقران	۰	۰	۰	۰	۰	۰	۰	۰	۰	۰	۰	۰	۰	۰	
۲۷	ملاسالار	۲	۲	۲	۲	۲	۲	۲	۲	۲	۲	۲	۲	۱	۲	
۲۸	میر آباد	۲	۲	۲	۲	۲	۲	۲	۲	۲	۲	۲	۲	۲	۲	
۲۹	ناصر آباد	۰	۰	۰	۰	۰	۰	۰	۰	۰	۰	۰	۰	۰	۰	
	دهستان خور خوره	۱۱	۰	۱	۲	۱	۱	۰	۱	۱	۰	۱	۰	۲۲	۰	
۱	جعفر خان	۱	۲	۲	۲	۲	۲	۲	۲	۲	۲	۲	۲	۱	۲	
۲	چنارتو	۲	۲	۲	۲	۲	۲	۲	۲	۲	۲	۲	۲	۱	۲	
۳	خور خوره	۱	۲	۱	۱	۲	۲	۲	۲	۲	۲	۲	۲	۱	۲	
۴	خوشینان	۲	۲	۲	۲	۲	۲	۲	۲	۲	۲	۲	۲	۲	۲	
۵	درویان سفلی	۲	۲	۲	۲	۲	۲	۲	۲	۲	۲	۲	۲	۲	۲	
۶	درویان علیا	۲	۲	۲	۲	۲	۲	۲	۲	۲	۲	۲	۲	۲	۲	
۷	دره نفی	۲	۲	۲	۲	۲	۲	۲	۲	۲	۲	۲	۲	۱	۲	
۸	دره شیخان	۲	۲	۲	۲	۲	۲	۲	۲	۲	۲	۲	۲	۱	۲	
۹	دره قبله	۱	۲	۲	۲	۲	۲	۲	۲	۲	۲	۲	۲	۱	۲	
۱۰	دره هوان	۱	۲	۲	۲	۲	۲	۲	۲	۲	۲	۲	۲	۲	۲	
۱۱	دولت قلعه	۱	۲	۲	۲	۲	۲	۲	۲	۱	۱	۲	۲	۱	۲	
۱۲	رستم کر	۰	۰	۰	۰	۰	۰	۰	۰	۰	۰	۰	۰	۰	۰	
۱۳	سرخ موسی	۲	۲	۲	۲	۲	۲	۲	۲	۲	۲	۲	۲	۱	۲	
۱۴	سرنجداخ	۲	۲	۲	۲	۲	۲	۲	۲	۲	۲	۲	۲	۱	۲	
۱۵	سوله	۲	۲	۲	۲	۲	۲	۲	۲	۲	۲	۲	۲	۲	۲	
۱۶	قامبیشه	۲	۲	۲	۲	۲	۲	۲	۲	۲	۲	۲	۲	۱	۲	
۱۷	قتلو	۲	۲	۲	۲	۲	۲	۲	۲	۲	۲	۲	۲	۱	۲	

ردیف	نام آبادی	تعداد خانوار	تعداد واحد مسکونی	جمعیت			گروه های عمده سنی					جمعیت ۶ ساله و بیشتر			
				کل	مرد	زن	مرد ۱۴-۱۵ ساله	مرد ۱۵-۶۴ ساله	زن ۱۴-۱۵ ساله	زن ۱۵-۶۴ ساله	زن ۶۵ ساله و بیشتر	مرد	زن	کل	
۱۸	فره بغره	۴۳	۳۷	۱۹۳	۹۶	۹۷	۲۰	۶۱	۱۵	۲۲	۶۶	۹	۸۶	۸۴	۱۷۰
۱۹	قشلاق آفاقوره	۷۳	۶۷	۳۴۳	۱۶۶	۱۷۷	۴۴	۱۱۰	۱۲	۳۶	۱۳۱	۱۰	۱۴۹	۱۶۵	۳۱۴
۲۰	قشلاق مله	۲۵	۲۵	۱۱۱	۴۹	۶۲	۴	۴۲	۴	۱۳	۴۷	۲	۴۹	۵۶	۱۰۵
۲۱	فهر آباد سلیمان	۷۷	۷۶	۳۹۶	۱۷۷	۲۱۹	۳۸	۱۲۸	۱۱	۶۲	۱۴۸	۹	۱۶۰	۱۹۱	۳۵۱
۲۲	کافی سید	۱۶	۱۶	۷۷	۳۷	۴۰	۴	۲۹	۴	۹	۲۷	۴	۳۶	۳۶	۷۲
۲۳	گاو کج سفلی	۱۰	۱۰	۴۶	۲۵	۲۱	۲	۲۳	۴	۴	۱۷	۰	۲۴	۲۱	۴۵
۲۴	گاو کج علیا	۲۴	۲۴	۱۰۸	۵۱	۵۷	۱۱	۳۶	۴	۱۵	۳۹	۳	۴۶	۵۱	۹۷
۲۵	ماهیدر سفلی	۷۰	۶۱	۳۱۵	۱۴۶	۱۶۹	۴۰	۹۹	۷	۴۹	۱۰۸	۱۲	۱۲۲	۱۴۸	۲۷۰
۲۶	ماهیدر علیا	۱۴۴	۱۲۳	۶۲۴	۳۰۰	۳۲۴	۸۷	۱۸۶	۲۷	۷۸	۲۲۴	۲۲	۲۶۵	۲۹۳	۵۵۸
۲۷	مله	۴۴	۴۳	۱۸۹	۹۵	۹۴	۲۱	۶۸	۶	۲۷	۶۴	۳	۸۶	۸۶	۱۷۲
۲۸	موسم آباد	*	*	*	*	*	*	*	*	*	*	*	*	*	*
۲۹	مولان آباد	۱۳۶	۱۳۴	۵۸۳	۲۸۹	۲۹۴	۷۸	۱۹۱	۲۰	۸۲	۱۹۲	۲۰	۲۵۳	۲۵۹	۵۱۲
۳۰	نوبین	*	*	*	*	*	*	*	*	*	*	*	*	*	*
	دهستان کل تپه	۱۵۷۶	۱۵۰۶	۶۶۰۷	۳۲۳۱	۳۲۷۶	۷۵۳	۲۱۹۹	۲۷۹	۷۰۷	۲۴۳۸	۲۳۱	۲۹۱۴	۳۰۸۸	۶۰۰۲
۱	ابوالمؤمن	۱۹	۱۷	۸۳	۴۲	۴۱	۱۳	۲۷	۲	۱۰	۲۸	۳	۳۸	۳۷	۷۵
۲	اخضر آباد	۲۵	۲۲	۱۰۳	۴۹	۵۴	۸	۳۴	۷	۹	۴۳	۲	۴۶	۵۱	۹۷
۳	اصحاب	*	*	*	*	*	*	*	*	*	*	*	*	*	*
۴	آلیار	۲۷	۲۵	۱۱۹	۵۵	۶۴	۱۸	۳۵	۲	۱۶	۴۴	۴	۴۷	۵۶	۱۰۳
۵	ایاغچی	۲۹	۲۹	۱۴۲	۶۲	۸۰	۱۹	۳۶	۷	۱۲	۶۲	۶	۵۲	۷۳	۱۲۵
۶	باشبلاغ	۷۲	۷۲	۲۷۷	۱۳۵	۱۴۲	۳۰	۹۰	۱۵	۲۷	۱۰۳	۱۲	۱۲۱	۱۲۹	۲۵۰
۷	برجم	۳۹	۳۵	۱۴۲	۶۸	۷۴	۱۵	۵۰	۳	۱۴	۵۳	۷	۶۱	۶۹	۱۳۰
۸	بالاقلو	۱۵	۱۵	۶۴	۲۹	۳۵	۷	۱۹	۳	۴	۲۹	۲	۲۶	۳۴	۶۰
۹	بچه سور	۸	۸	۳۷	۱۷	۲۰	۵	۱۰	۲	۱	۱۹	۰	۱۶	۲۰	۳۶
۱۰	چوملو	۱۰۳	۹۶	۴۳۶	۲۱۴	۲۲۲	۵۵	۱۴۲	۱۷	۴۴	۱۶۲	۱۶	۱۸۶	۲۰۳	۳۸۹
۱۱	حاجی حسن	۲۵	۲۵	۱۱۶	۵۵	۶۱	۱۵	۳۷	۳	۱۱	۴۵	۵	۴۸	۵۷	۱۰۵
۱۲	حسن آباد قاشق	۱۱	۱۱	۵۹	۲۶	۳۳	۴	۲۰	۲	۵	۲۶	۲	۲۴	۳۲	۵۶
۱۳	خوش قشلاق	۶۶	۶۵	۲۷۴	۱۲۳	۱۵۱	۱۹	۹۴	۱۰	۲۱	۱۱۷	۱۳	۱۱۳	۱۳۹	۲۵۲
۱۴	دالو	۳۲	۲۷	۱۴۲	۷۳	۶۹	۱۸	۵۱	۴	۲۱	۴۶	۲	۶۷	۶۲	۱۲۹
۱۵	رحیم آباد	۲۲	۲۱	۱۰۴	۵۴	۵۰	۱۳	۳۶	۵	۷	۳۸	۵	۴۹	۴۸	۹۷
۱۶	زیویه	۶۸	۶۴	۲۵۸	۱۲۵	۱۳۳	۲۹	۸۴	۱۲	۳۲	۹۳	۸	۱۱۱	۱۲۲	۲۳۳
۱۷	سولاکان	۱۵	۱۵	۵۵	۲۵	۳۰	۶	۱۶	۳	۸	۲۱	۱	۲۳	۲۷	۵۰
۱۸	طومار قامیش	۷۴	۷۴	۳۶۳	۱۵۸	۲۰۵	۳۷	۱۰۰	۲۱	۲۹	۱۵۹	۱۷	۱۴۳	۱۹۶	۳۳۹
۱۹	عباسی رقه	*	*	*	*	*	*	*	*	*	*	*	*	*	*
۲۰	فیض آباد	۲۹	۲۸	۱۲۴	۵۱	۷۳	۱۳	۳۲	۶	۱۶	۵۴	۳	۴۷	۶۷	۱۱۴
۲۱	قیلانلو	۱۷۲	۱۵۷	۶۱۹	۳۱۴	۳۰۵	۷۶	۲۰۱	۳۷	۶۷	۲۱۰	۲۸	۲۸۰	۲۷۸	۵۵۸
۲۲	فره ناو	۲۵	۲۳	۹۱	۴۷	۴۴	۴	۳۸	۵	۶	۳۵	۳	۴۷	۴۰	۸۷
۲۳	کافی سفید	۳۹	۳۷	۱۵۹	۷۴	۸۵	۲۱	۴۷	۶	۱۹	۶۱	۵	۶۵	۷۵	۱۴۰
۲۴	کردگند	۵۹	۵۳	۲۴۴	۱۱۷	۱۲۷	۲۹	۷۷	۱۱	۲۶	۹۲	۹	۱۰۱	۱۱۷	۲۱۸

اختلاف بین جمع گروه های سنی و جمعیت کل مربوط به اظهار نشده می باشد

* به جهت حفظ محرمانگی اطلاعات آبادی های کمتر از چهار خانوار درج نگردیده

ردیف	نام آبادی	باسواد			محصل			جمعیت ۱۰ ساله و بیشتر			شاغل			بیکار		
		مرد	زن	کل	مرد	زن	کل	مرد	زن	کل	مرد	زن	کل	مرد	زن	کل
۱۸	فره بغره	۶۰	۴۰	۱۰۰	۱۲	۱	۱۳	۷۸	۸۲	۱۶۰	۶۵	۹	۷۴	۰	۰	۰
۱۹	قشلاق آقا کوره	۱۲۳	۱۱۳	۲۳۶	۲۹	۲۷	۵۶	۱۳۸	۱۵۵	۲۹۳	۱۱۲	۱۷	۱۲۹	۴	۳	۷
۲۰	قشلاق مله	۳۹	۳۰	۶۹	۵	۶	۱۱	۴۵	۵۳	۹۸	۴۱	۶	۴۷	۰	۰	۰
۲۱	قهر آباد سلیمان	۱۳۱	۱۱۷	۲۴۸	۲۲	۲۶	۴۸	۱۵۱	۱۷۳	۳۲۴	۱۲۵	۱۳	۱۳۸	۳	۰	۳
۲۲	کافی سید	۲۹	۲۰	۴۹	۳	۵	۸	۳۴	۳۲	۶۶	۳۰	۲	۳۲	۰	۰	۰
۲۳	گاو کج سفلی	۱۶	۱۲	۲۸	۰	۰	۰	۲۳	۲۱	۴۴	۲۲	۰	۲۲	۰	۰	۰
۲۴	گاو کج علیا	۳۷	۳۰	۶۷	۳	۲	۵	۴۳	۴۷	۹۰	۴۲	۱	۴۳	۰	۰	۰
۲۵	ماهیدر سفلی	۸۹	۹۲	۱۸۱	۱۶	۲۴	۴۰	۱۱۱	۱۳۳	۲۴۴	۹۱	۱۱	۱۰۲	۰	۰	۵
۲۶	ماهیدر علیا	۲۰۴	۱۹۱	۳۹۵	۵۳	۴۴	۹۷	۲۳۸	۲۷۶	۵۱۴	۱۷۶	۳۵	۲۱۱	۱۴	۱	۱۵
۲۷	مله	۶۷	۵۱	۱۱۸	۱۱	۱۵	۲۶	۸۰	۷۴	۱۵۴	۶۶	۶	۷۲	۲	۰	۲
۲۸	موسم آباد	*	*	*	*	*	*	*	*	*	*	*	*	*	*	*
۲۹	مولان آباد	۱۹۱	۱۵۷	۳۴۸	۴۸	۴۹	۹۷	۲۳۴	۲۳۴	۴۶۸	۱۸۳	۵	۱۸۸	۱۲	۰	۱۲
۳۰	نوبین	۰	۰	۰	۰	۰	۰	۰	۰	۰	۰	۰	۰	۰	۰	۰
	دهستان کل تپه	۲۱۱۵	۱۷۰۱	۳۸۱۶	۶۱۹	۳۸۷	۱۰۰۶	۲۷۰۸	۲۸۹۶	۵۶۰۴	۱۹۴۳	۷۵	۲۰۱۸	۱۳۶	۳	۱۳۹
۱	ابوالمؤمن	۲۹	۲۱	۵۰	۹	۴	۱۳	۳۴	۳۴	۶۸	۲۷	۱	۲۸	۱	۰	۱
۲	اخضر آباد	۳۰	۲۹	۵۹	۴	۴	۸	۴۳	۴۹	۹۲	۳۲	۱	۳۳	۲	۰	۲
۳	اصحاب	۰	۰	۰	۰	۰	۰	۰	۰	۰	۰	۰	۰	۰	۰	۰
۴	آلیار	۳۷	۳۲	۶۹	۱۰	۷	۱۷	۶۳	۵۱	۹۴	۳۶	۴	۴۰	۰	۰	۰
۵	ایاغچی	۳۴	۳۶	۷۰	۱۰	۳	۱۳	۴۹	۷۰	۱۱۹	۳۷	۲	۳۹	۰	۰	۰
۶	باشبلاغ	۸۰	۷۰	۱۵۰	۱۸	۱۰	۲۸	۱۱۲	۱۲۱	۲۳۳	۹۱	۱	۹۲	۴	۰	۴
۷	برجم	۴۴	۳۳	۷۷	۷	۱۲	۱۹	۵۹	۶۳	۱۲۲	۴۶	۱	۴۷	۱	۱	۲
۸	بالاقو	۱۵	۱۶	۳۱	۵	۳	۸	۲۵	۳۱	۵۶	۱۹	۱	۲۰	۰	۰	۰
۹	بچه سور	۵	۱۰	۱۵	۲	۰	۲	۱۴	۲۰	۳۴	۱۰	۰	۱۰	۱	۰	۱
۱۰	چوملو	۱۴۸	۱۳۰	۲۷۸	۳۸	۳۲	۷۰	۱۷۲	۱۹۳	۳۶۵	۱۱۶	۲۵	۱۴۱	۱۵	۲	۱۷
۱۱	حاجی حسن	۴۰	۳۹	۷۹	۱۱	۷	۱۸	۴۴	۵۳	۹۷	۳۲	۱	۳۳	۱	۰	۱
۱۲	حسن آباد قاشق	۱۸	۱۷	۳۵	۲	۳	۵	۲۳	۳۱	۵۴	۲۰	۰	۲۰	۱	۰	۱
۱۳	خوش قشلاق	۶۸	۶۲	۱۳۰	۹	۱۲	۲۱	۱۰۹	۱۳۴	۲۴۳	۸۷	۱	۸۸	۳	۰	۳
۱۴	دالو	۵۳	۳۴	۸۷	۱۱	۷	۱۸	۵۸	۵۶	۱۱۴	۴۳	۱	۴۴	۷	۰	۷
۱۵	رحیم آباد	۳۴	۲۳	۵۷	۱۰	۴	۱۴	۴۶	۴۷	۹۳	۳۷	۰	۳۷	۱	۰	۱
۱۶	زیویه	۸۵	۷۲	۱۵۷	۲۳	۲۶	۴۹	۱۰۳	۱۱۱	۲۱۴	۷۳	۱	۷۴	۸	۰	۸
۱۷	سولاکان	۱۵	۱۵	۳۰	۳	۴	۷	۲۲	۲۶	۴۸	۱۸	۰	۱۸	۰	۰	۰
۱۸	طومار قامیش	۹۳	۱۱۲	۲۰۵	۲۷	۲۲	۴۹	۱۲۸	۱۸۹	۳۱۷	۹۹	۳	۱۰۲	۵	۰	۵
۱۹	عباسی رقه	۰	۰	۰	۰	۰	۰	۰	۰	۰	۰	۰	۰	۰	۰	۰
۲۰	فیض آباد	۳۲	۴۱	۷۳	۸	۶	۱۴	۴۱	۶۳	۱۰۴	۳۵	۱	۳۶	۱	۰	۱
۲۱	قیلانلو	۲۱۵	۱۴۵	۳۶۰	۵۴	۲۷	۸۱	۲۵۹	۲۶۱	۵۲۰	۱۷۴	۶	۱۸۰	۲۹	۰	۲۹
۲۲	فره ناو	۳۵	۲۲	۵۷	۵	۴	۹	۴۷	۳۸	۸۵	۳۷	۰	۳۷	۱	۰	۱
۲۳	کافی سفید	۴۸	۴۰	۸۸	۱۵	۷	۲۲	۵۸	۷۳	۱۳۱	۴۳	۲	۴۵	۱	۰	۱
۲۴	گردکند	۶۰	۴۴	۱۰۴	۱۳	۱۰	۲۳	۹۴	۱۰۹	۲۰۳	۷۲	۲	۷۴	۵	۰	۵

ردیف	نام آبادی	وضع طبیعی :	نوع راه آبادی :	وضع سکونت آبادی:			طرح هادی :	محل خرید مایحتاج			آموزشی، فرهنگی و ورزشی			
				ماه خاتمه سکونت بر آبادی	ماه شروع سکونت بر آبادی	۱-دارا، ۲-دارا، ۳-دارا، ۴-دارا، ۵-دارا، ۶-دارا، ۷-دارا، ۸-دارا، ۹-دارا، ۱۰-دارا، ۱۱-دارا، ۱۲-دارا، ۱۳-دارا، ۱۴-دارا، ۱۵-دارا، ۱۶-دارا، ۱۷-دارا، ۱۸-دارا، ۱۹-دارا، ۲۰-دارا، ۲۱-دارا، ۲۲-دارا، ۲۳-دارا، ۲۴-دارا، ۲۵-دارا، ۲۶-دارا، ۲۷-دارا، ۲۸-دارا، ۲۹-دارا، ۳۰-دارا، ۳۱-دارا، ۳۲-دارا، ۳۳-دارا، ۳۴-دارا، ۳۵-دارا، ۳۶-دارا، ۳۷-دارا، ۳۸-دارا، ۳۹-دارا، ۴۰-دارا، ۴۱-دارا، ۴۲-دارا، ۴۳-دارا، ۴۴-دارا، ۴۵-دارا، ۴۶-دارا، ۴۷-دارا، ۴۸-دارا، ۴۹-دارا، ۵۰-دارا، ۵۱-دارا، ۵۲-دارا، ۵۳-دارا، ۵۴-دارا، ۵۵-دارا، ۵۶-دارا، ۵۷-دارا، ۵۸-دارا، ۵۹-دارا، ۶۰-دارا، ۶۱-دارا، ۶۲-دارا، ۶۳-دارا، ۶۴-دارا، ۶۵-دارا، ۶۶-دارا، ۶۷-دارا، ۶۸-دارا، ۶۹-دارا، ۷۰-دارا، ۷۱-دارا، ۷۲-دارا، ۷۳-دارا، ۷۴-دارا، ۷۵-دارا، ۷۶-دارا، ۷۷-دارا، ۷۸-دارا، ۷۹-دارا، ۸۰-دارا، ۸۱-دارا، ۸۲-دارا، ۸۳-دارا، ۸۴-دارا، ۸۵-دارا، ۸۶-دارا، ۸۷-دارا، ۸۸-دارا، ۸۹-دارا، ۹۰-دارا، ۹۱-دارا، ۹۲-دارا، ۹۳-دارا، ۹۴-دارا، ۹۵-دارا، ۹۶-دارا، ۹۷-دارا، ۹۸-دارا، ۹۹-دارا، ۱۰۰-دارا		۱- اجرا شده است ۲- در حال اجراء است ۳- طرح هادی ندارد ۴- اظهار نشده	آیا اکثر ساکنان آبادی مایحتاج اولیه خود را از این آبادی خریداری می کنند؟	آیا از آبادی یا آبادی های دیگر مایحتاج اولیه خود را از این آبادی خریداری می کنند؟	آیا ساکنان آبادی برای خرید مایحتاج خود به شهر یا شهرهایی مراجعه می کنند؟	مهد دارد؟	دبستان دارد؟	مدرسه راهنمایی شبانه روزی پسرانه دارد؟
۱۸	فره بغره	۳	۳	۱			۳	۱		۱	۲	۱	۲	۲
۱۹	قشلاق آفاکوره	۳	۱	۱			۳	۱		۱	۲	۱	۲	۲
۲۰	قشلاق مله	۳	۱	۱			۳	۱		۱	۲	۱	۲	۲
۲۱	قهر آباد سلیمان	۳	۱	۱			۳	۱		۱	۲	۱	۲	۲
۲۲	کافی سید	۳	۱	۱			۳	۱		۱	۲	۱	۲	۲
۲۳	گاو کج سفلی	۳	۳	۱			۳	۲		۲	۲	۲	۲	۲
۲۴	گاو کج علیا	۳	۳	۱			۳	۲		۱	۲	۱	۲	۲
۲۵	ماهیدر سفلی	۳	۳	۱			۳	۲		۱	۲	۱	۲	۲
۲۶	ماهیدر علیا	۳	۱	۱			۳	۲		۱	۲	۱	۲	۲
۲۷	مله	۳	۳	۱			۳	۲		۱	۲	۱	۲	۲
۲۸	موسم آباد	۳	۳	۱			۳	۲		۱	۲	۱	۲	۲
۲۹	مولان آباد	۳	۱	۱		۲	۲	۱		۱	۲	۱	۲	۱
۳۰	نوبین	۳	۴	۳			۳	۳		۰	۰	۰	۰	۰
	دهستان کل تپه		۹	۳۱		۲	۳	۲		۲	۳۱	۲	۲	۱
۱	ابوالؤمن	۳	۳	۱			۳	۲		۱	۲	۱	۲	۲
۲	اخضر آباد	۳	۲	۱			۳	۲		۱	۲	۱	۲	۲
۳	اصحاب	۳	۳	۳			۳	۳		۰	۰	۰	۰	۰
۴	آلیار	۳	۱	۱			۳	۲		۱	۲	۱	۲	۲
۵	ایاغچی	۳	۲	۱			۳	۲		۱	۲	۱	۲	۲
۶	باشبلاغ	۳	۱	۱			۳	۲		۱	۲	۱	۲	۲
۷	برجم	۳	۲	۱			۳	۲		۱	۲	۱	۲	۲
۸	بالاقو	۳	۲	۱			۳	۲		۱	۲	۱	۲	۲
۹	بچه سور	۳	۲	۱			۳	۲		۱	۲	۱	۲	۲
۱۰	چوملو	۳	۱	۱			۳	۲		۱	۲	۱	۲	۲
۱۱	حاجی حسن	۳	۲	۱			۳	۲		۱	۲	۱	۲	۲
۱۲	حسن آباد قاشق	۳	۲	۱			۳	۲		۱	۲	۱	۲	۲
۱۳	خوش قشلاق	۳	۲	۱			۳	۲		۱	۲	۱	۲	۲
۱۴	دالو	۳	۳	۱			۳	۲		۱	۲	۱	۲	۲
۱۵	رحیم آباد	۳	۲	۱			۳	۲		۱	۲	۱	۲	۲
۱۶	زیویه	۳	۱	۱			۳	۱		۱	۲	۱	۲	۲
۱۷	سولاکان	۳	۳	۱			۳	۲		۱	۲	۱	۲	۲
۱۸	طومار قامیش	۳	۳	۱			۳	۲		۱	۲	۱	۲	۲
۱۹	عباسی رقه	۳	۳	۳			۳	۳		۰	۰	۰	۰	۰
۲۰	فیض آباد	۳	۲	۱			۳	۲		۱	۲	۱	۲	۲
۲۱	قپلاتو	۳	۲	۱		۱	۲	۱		۱	۲	۱	۲	۲
۲۲	فره ناو	۳	۱	۱			۳	۲		۱	۲	۱	۲	۲
۲۳	کافی سفید	۳	۲	۱			۳	۲		۱	۲	۱	۲	۲
۲۴	کردگند	۳	۲	۱			۳	۲		۱	۲	۱	۲	۲

مذهبی					آموزشی، فرهنگی و ورزشی													نام آبادی	ردیف		
مدرسه علمیه دارد؟	اماکن مذهبی سایر ادیان دارد؟	سایر اماکن مذهبی مسلمانان دارد؟	امام زاده دارد؟	مسجد دارد؟	سالن ورزشی دارد؟	زمین ورزشی دارد؟	کتابخانه عمومی دارد؟	بوستان روستایی دارد؟	هنرستان فنی و حرفه ای دخترانه دارد؟	هنرستان فنی و حرفه ای پسرانه دارد؟	دبیرستان کار دانش دخترانه دارد؟	دبیرستان کار دانش پسرانه دارد؟	دبیرستان نظریه پردازانه دارد؟	دبیرستان نظری پسرانه دارد؟	دبیرستان شبانه روزی دخترانه دارد؟	دبیرستان شبانه روزی پسرانه دارد؟	مدرسه راهنمایی مختلط دارد؟			مدرسه راهنمایی دخترانه دارد؟	
۱- دارد	۱- دارد	۱- دارد	۱- دارد	۱- دارد	۱- دارد	۱- دارد	۱- دارد	۱- دارد	۱- دارد	۱- دارد	۱- دارد	۱- دارد	۱- دارد	۱- دارد	۱- دارد	۱- دارد	۱- دارد	۱- دارد	۱- دارد	فره بغره	۱۸
۲- ندارد	۲- ندارد	۲- ندارد	۲- ندارد	۲- ندارد	۲- ندارد	۲- ندارد	۲- ندارد	۲- ندارد	۲- ندارد	۲- ندارد	۲- ندارد	۲- ندارد	۲- ندارد	۲- ندارد	۲- ندارد	۲- ندارد	۲- ندارد	۲- ندارد	۲- ندارد	قشلاق آفاگوره	۱۹
۳- اظهار نشده	۳- اظهار نشده	۳- اظهار نشده	۳- اظهار نشده	۳- اظهار نشده	۳- اظهار نشده	۳- اظهار نشده	۳- اظهار نشده	۳- اظهار نشده	۳- اظهار نشده	۳- اظهار نشده	۳- اظهار نشده	۳- اظهار نشده	۳- اظهار نشده	۳- اظهار نشده	۳- اظهار نشده	۳- اظهار نشده	۳- اظهار نشده	۳- اظهار نشده	۳- اظهار نشده	قشلاق مله	۲۰
۲	۲	۲	۲	۱	۲	۲	۲	۲	۲	۲	۲	۲	۲	۲	۲	۲	۲	۲	۲	قهر آباد سلیمان	۲۱
۲	۲	۲	۲	۱	۲	۲	۲	۲	۲	۲	۲	۲	۲	۲	۲	۲	۲	۲	۲	کافی سید	۲۲
۲	۲	۲	۲	۱	۲	۲	۲	۲	۲	۲	۲	۲	۲	۲	۲	۲	۲	۲	۲	کاو کج سفلی	۲۳
۲	۲	۲	۲	۱	۲	۲	۲	۲	۲	۲	۲	۲	۲	۲	۲	۲	۲	۲	۲	کاو کج علیا	۲۴
۲	۲	۲	۲	۱	۲	۲	۲	۲	۲	۲	۲	۲	۲	۲	۲	۲	۲	۲	۲	ماهیدر سفلی	۲۵
۲	۲	۲	۲	۱	۲	۲	۲	۲	۲	۲	۲	۲	۲	۲	۲	۲	۱	۲	۲	ماهیدر علیا	۲۶
۲	۲	۲	۲	۱	۲	۱	۲	۲	۲	۲	۲	۲	۲	۲	۲	۲	۲	۲	۲	مله	۲۷
۲	۲	۲	۲	۲	۲	۲	۲	۲	۲	۲	۲	۲	۲	۲	۲	۲	۲	۲	۲	موسم آباد	۲۸
۲	۲	۱	۲	۱	۲	۲	۲	۲	۲	۲	۲	۲	۲	۲	۲	۲	۱	۱	۱	مولان آباد	۲۹
۰	۰	۰	۰	۰	۰	۰	۰	۰	۰	۰	۰	۰	۰	۰	۰	۰	۰	۰	۰	نوبین	۳۰
۰	۰	۳	۳	۳۱	۰	۱	۰	۰	۰	۰	۱	۰	۰	۰	۰	۱	۴	۱	۱	دهستان کل تپه	
۲	۲	۲	۲	۱	۲	۲	۲	۲	۲	۲	۲	۲	۲	۲	۲	۲	۲	۲	۲	ابوالمومن	۱
۲	۲	۲	۲	۱	۲	۲	۲	۲	۲	۲	۲	۲	۲	۲	۲	۲	۲	۲	۲	اخضر آباد	۲
۰	۰	۰	۰	۰	۰	۰	۰	۰	۰	۰	۰	۰	۰	۰	۰	۰	۰	۰	۰	اصحاب	۳
۲	۲	۲	۲	۱	۲	۲	۲	۲	۲	۲	۲	۲	۲	۲	۲	۲	۲	۲	۲	آلیار	۴
۲	۲	۲	۱	۱	۲	۲	۲	۲	۲	۲	۲	۲	۲	۲	۲	۲	۲	۲	۲	ایاغچی	۵
۲	۲	۲	۲	۱	۲	۲	۲	۲	۲	۲	۲	۲	۲	۲	۲	۲	۲	۲	۲	باشبلاغ	۶
۲	۲	۲	۱	۱	۲	۲	۲	۲	۲	۲	۲	۲	۲	۲	۲	۲	۲	۲	۲	برجم	۷
۲	۲	۲	۲	۱	۲	۲	۲	۲	۲	۲	۲	۲	۲	۲	۲	۲	۲	۲	۲	بالاقو	۸
۲	۲	۲	۲	۱	۲	۲	۲	۲	۲	۲	۲	۲	۲	۲	۲	۲	۲	۲	۲	بچه سور	۹
۲	۲	۲	۲	۱	۲	۲	۲	۲	۲	۲	۲	۲	۲	۲	۲	۲	۲	۲	۲	چوملو	۱۰
۲	۲	۲	۲	۱	۲	۲	۲	۲	۲	۲	۲	۲	۲	۲	۲	۲	۲	۲	۲	حاجی حسن	۱۱
۲	۲	۲	۲	۱	۲	۲	۲	۲	۲	۲	۲	۲	۲	۲	۲	۲	۲	۲	۲	حسن آباد قاشق	۱۲
۲	۲	۲	۲	۱	۲	۲	۲	۲	۲	۲	۲	۲	۲	۲	۲	۲	۲	۲	۲	خوش قشلاق	۱۳
۲	۲	۲	۲	۱	۲	۲	۲	۲	۲	۲	۲	۲	۲	۲	۲	۲	۲	۲	۲	دالو	۱۴
۲	۲	۲	۲	۱	۲	۲	۲	۲	۲	۲	۲	۲	۲	۲	۲	۲	۲	۲	۲	رحیم آباد	۱۵
۲	۲	۱	۲	۱	۲	۲	۲	۲	۲	۲	۲	۲	۲	۲	۲	۲	۱	۲	۲	زیویه	۱۶
۲	۲	۱	۲	۱	۲	۲	۲	۲	۲	۲	۲	۲	۲	۲	۲	۲	۲	۲	۲	سولاکان	۱۷
۲	۲	۲	۲	۱	۲	۲	۲	۲	۲	۲	۲	۲	۲	۲	۲	۲	۲	۲	۲	طومار قامیش	۱۸
۰	۰	۰	۰	۰	۰	۰	۰	۰	۰	۰	۰	۰	۰	۰	۰	۰	۰	۰	۰	عباسی رقه	۱۹
۲	۲	۲	۲	۱	۲	۲	۲	۲	۲	۲	۲	۲	۲	۲	۲	۲	۲	۲	۲	فیض آباد	۲۰
۲	۲	۱	۲	۱	۲	۲	۲	۲	۲	۲	۲	۲	۲	۲	۲	۲	۱	۲	۲	قیلانلو	۲۱
۲	۲	۲	۲	۱	۲	۲	۲	۲	۲	۲	۲	۲	۲	۲	۲	۲	۲	۲	۲	فره ناو	۲۲
۲	۲	۲	۲	۱	۲	۲	۲	۲	۲	۲	۲	۲	۲	۲	۲	۲	۲	۲	۲	کافی سفید	۲۳
۲	۲	۲	۲	۱	۲	۲	۲	۲	۲	۲	۲	۲	۲	۲	۲	۲	۲	۲	۲	گردگند	۲۴

ردیف	نام آبادی	مذهبی		سیاسی و اداری													برق، گاز و آب				بهداشتی و درمانی			
		امام جماعت راتب دارد؟	خانه عالم دارد؟	شورای اسلامی روستا دارد؟	دهبازی دارد؟	پاسگاه نیروی انتظامی دارد؟	مرکز خدمات جهاد کشاورزی دارد؟	مروج کشاورزی دارد؟	شورای حل اختلاف دارد؟	شرکت تعاونی روستایی دارد؟	برق شبکه سراسری دارد؟	موتور برق دیزلی دارد؟	انرژی نو دارد؟	گاز لوله کشی دارد؟	آب لوله کشی دارد؟	سامانه تصفیه آب دارد؟	حمام عمومی دارد؟	مرکز بهداشتی درمانی دارد؟	داروخانه دارد؟	خانه بهداشت دارد؟				
۱۸	فره بغره	۲	۲	۱	۲	۲	۲	۲	۲	۱	۲	۲	۲	۲	۲	۱	۲	۲	۲	۲				
۱۹	قشلاق آقاگوره	۲	۲	۱	۲	۲	۲	۲	۲	۱	۲	۲	۲	۲	۲	۰	۲	۲	۲	۱				
۲۰	قشلاق مله	۲	۲	۱	۲	۲	۲	۲	۲	۱	۲	۲	۲	۲	۲	۰	۲	۲	۲	۲				
۲۱	قهر آباد سلیمان	۲	۲	۱	۲	۲	۲	۲	۲	۱	۲	۲	۲	۲	۲	۱	۲	۲	۲	۲				
۲۲	کافی سید	۲	۲	۱	۲	۲	۲	۲	۲	۱	۲	۲	۲	۲	۲	۱	۲	۲	۲	۲				
۲۳	گاو کج سفلی	۲	۲	۱	۲	۲	۲	۲	۲	۱	۲	۲	۲	۲	۲	۰	۲	۲	۲	۲				
۲۴	گاو کج علیا	۲	۲	۱	۲	۲	۲	۲	۲	۱	۲	۲	۲	۲	۲	۱	۲	۲	۲	۲				
۲۵	ماهیدر سفلی	۲	۲	۱	۲	۲	۲	۲	۲	۱	۲	۲	۲	۲	۲	۱	۲	۲	۲	۲				
۲۶	ماهیدر علیا	۲	۲	۱	۲	۲	۲	۲	۲	۱	۲	۲	۲	۲	۲	۱	۲	۲	۲	۲				
۲۷	مله	۲	۲	۱	۲	۲	۲	۲	۲	۱	۲	۲	۲	۲	۲	۱	۲	۲	۲	۲				
۲۸	موسم آباد	۲	۲	۱	۲	۲	۲	۲	۲	۱	۲	۲	۲	۲	۲	۰	۲	۲	۲	۲				
۲۹	مولان آباد	۲	۲	۱	۲	۲	۲	۲	۲	۱	۲	۲	۲	۲	۲	۱	۲	۲	۲	۲				
۳۰	نوبین	۰	۰	۰	۰	۰	۰	۰	۰	۰	۰	۰	۰	۰	۰	۰	۰	۰	۰	۰				
	دهستان کل تپه	۱	۱	۳۰	۶	۱	۰	۰	۰	۵	۱	۳۱	۰	۰	۰	۱۲	۲۴	۰	۱	۹				
۱	ابوالمؤمن	۲	۲	۱	۲	۲	۲	۲	۲	۱	۲	۲	۲	۲	۲	۰	۲	۲	۲	۲				
۲	اخضر آباد	۲	۲	۱	۲	۲	۲	۲	۲	۱	۲	۲	۲	۲	۲	۲	۱	۲	۲	۲				
۳	اصحاب	۰	۰	۰	۰	۰	۰	۰	۰	۰	۰	۰	۰	۰	۰	۰	۰	۰	۰	۰				
۴	آلیار	۲	۲	۱	۲	۲	۲	۲	۲	۱	۲	۲	۲	۲	۲	۱	۲	۲	۲	۲				
۵	ایاغچی	۲	۲	۱	۲	۲	۲	۲	۲	۱	۲	۲	۲	۲	۲	۰	۲	۲	۲	۲				
۶	باشبلاغ	۲	۲	۱	۲	۲	۲	۲	۲	۱	۲	۲	۲	۲	۲	۱	۲	۲	۲	۲				
۷	برجم	۲	۲	۱	۲	۲	۲	۲	۲	۱	۲	۲	۲	۲	۲	۱	۲	۲	۲	۲				
۸	بالاقلو	۲	۲	۱	۲	۲	۲	۲	۲	۱	۲	۲	۲	۲	۲	۱	۲	۲	۲	۲				
۹	بچه سور	۲	۲	۱	۲	۲	۲	۲	۲	۱	۲	۲	۲	۲	۲	۱	۲	۲	۲	۲				
۱۰	چوملو	۲	۲	۱	۲	۲	۲	۲	۲	۱	۲	۲	۲	۲	۲	۱	۲	۲	۲	۲				
۱۱	حاجی حسن	۲	۲	۱	۲	۲	۲	۲	۲	۱	۲	۲	۲	۲	۲	۳	۲	۲	۲	۲				
۱۲	حسن آباد قاشق	۲	۲	۱	۲	۲	۲	۲	۲	۱	۲	۲	۲	۲	۲	۱	۲	۲	۲	۲				
۱۳	خوش قشلاق	۲	۲	۱	۲	۲	۲	۲	۲	۱	۲	۲	۲	۲	۲	۱	۲	۲	۲	۲				
۱۴	دالو	۱	۱	۱	۲	۲	۲	۲	۲	۱	۲	۲	۲	۲	۲	۱	۲	۲	۲	۲				
۱۵	رحیم آباد	۲	۲	۱	۲	۲	۲	۲	۲	۱	۲	۲	۲	۲	۲	۱	۲	۲	۲	۲				
۱۶	زیویه	۲	۲	۱	۲	۲	۲	۲	۲	۱	۲	۲	۲	۲	۲	۱	۲	۲	۲	۲				
۱۷	سولاکان	۲	۲	۱	۲	۲	۲	۲	۲	۱	۲	۲	۲	۲	۲	۱	۲	۲	۲	۲				
۱۸	طومار قامیش	۲	۲	۱	۲	۲	۲	۲	۲	۱	۲	۲	۲	۲	۲	۱	۲	۲	۲	۲				
۱۹	عباسی رقه	۰	۰	۰	۰	۰	۰	۰	۰	۰	۰	۰	۰	۰	۰	۰	۰	۰	۰	۰				
۲۰	فیض آباد	۲	۲	۱	۲	۲	۲	۲	۲	۱	۲	۲	۲	۲	۲	۰	۲	۲	۲	۲				
۲۱	قیلانو	۲	۲	۱	۲	۲	۲	۲	۲	۱	۲	۲	۲	۲	۲	۱	۲	۲	۲	۲				
۲۲	فره ناو	۲	۲	۱	۲	۲	۲	۲	۲	۱	۲	۲	۲	۲	۲	۱	۲	۲	۲	۲				
۲۳	کافی سفید	۲	۲	۱	۲	۲	۲	۲	۲	۱	۲	۲	۲	۲	۲	۱	۲	۲	۲	۲				
۲۴	گردگند	۲	۲	۱	۲	۲	۲	۲	۲	۱	۲	۲	۲	۲	۲	۱	۲	۲	۲	۲				

ردیف	نام آبادی	بهداشتی و درمانی																بازرگانی و خدمات		
		پایگاه بهداشت روستایی دارد؟	مرکز تسهیلات زایمان دارد؟	پزشک خانواده دارد؟	پزشک دارد؟	دندانپزشک یا بهداشت کار دهان و دندان دارد؟	دندانپزشک تجربی یا دندانساز دارد؟	بهدار یا ماما روستایی دارد؟	بهورز دارد؟	دامپزشک دارد؟	تکنسین دامپزشکی دارد؟	آزمایشگاه و رادیولوژی دارد؟	غسالخانه دارد؟	سامانه جمع آوری زباله دارد؟	پایگاه آتش‌نشانی دارد؟	نمایندگی پخش نفت سفید دارد؟	نمایندگی پخش سیندر گاز دارد؟	فروشگاه تعاونی دارد؟	بقالی دارد؟	
۱۸	قره بغره	۲	۲	۲	۲	۲	۲	۲	۲	۲	۲	۱	۲	۲	۲	۲	۲	۲	۲	
۱۹	قشلاق آفاکوره	۲	۲	۲	۲	۲	۲	۲	۲	۲	۲	۱	۲	۲	۲	۲	۲	۲	۲	
۲۰	قشلاق مله	۲	۲	۲	۲	۲	۲	۲	۲	۲	۲	۱	۲	۲	۲	۲	۲	۲	۲	
۲۱	فهر آباد سلیمان	۲	۲	۲	۲	۲	۲	۲	۲	۲	۲	۱	۲	۲	۲	۲	۲	۲	۲	
۲۲	کانی سید	۲	۲	۲	۲	۲	۲	۲	۲	۲	۲	۱	۲	۲	۲	۲	۲	۲	۲	
۲۳	کاو کج سفلی	۲	۲	۲	۲	۲	۲	۲	۲	۲	۲	۱	۲	۲	۲	۲	۲	۲	۲	
۲۴	کاو کج علیا	۲	۲	۲	۲	۲	۲	۲	۲	۲	۲	۱	۲	۲	۲	۲	۲	۲	۲	
۲۵	ماهیدر سفلی	۲	۲	۲	۲	۲	۲	۲	۲	۲	۲	۱	۲	۲	۲	۲	۲	۲	۲	
۲۶	ماهیدر علیا	۲	۲	۲	۲	۲	۲	۲	۲	۲	۲	۱	۲	۲	۲	۲	۲	۲	۲	
۲۷	مله	۲	۲	۲	۲	۲	۲	۲	۲	۲	۲	۱	۲	۲	۲	۲	۲	۲	۲	
۲۸	موسم آباد	۲	۲	۲	۲	۲	۲	۲	۲	۲	۲	۱	۲	۲	۲	۲	۲	۲	۲	
۲۹	مولان آباد	۲	۲	۲	۲	۲	۲	۲	۲	۲	۲	۱	۲	۲	۲	۲	۲	۲	۲	
۳۰	نوبین	۰	۰	۰	۰	۰	۰	۰	۰	۰	۰	۰	۰	۰	۰	۰	۰	۰	۰	
	دهستان گل تپه	۰	۰	۱	۰	۰	۰	۰	۰	۰	۰	۰	۲۳	۰	۰	۰	۰	۰	۰	
۱	ابوالؤمن	۲	۲	۲	۲	۲	۲	۲	۲	۲	۲	۲	۲	۲	۲	۲	۲	۲	۲	
۲	اخضر آباد	۲	۲	۲	۲	۲	۲	۲	۲	۲	۲	۲	۲	۲	۲	۲	۲	۲	۲	
۳	اصحاب	۰	۰	۰	۰	۰	۰	۰	۰	۰	۰	۰	۰	۰	۰	۰	۰	۰	۰	
۴	آلیار	۲	۲	۲	۲	۲	۲	۲	۲	۲	۲	۲	۲	۲	۲	۲	۲	۲	۲	
۵	ایاغچی	۲	۲	۲	۲	۲	۲	۲	۲	۲	۲	۲	۲	۲	۲	۲	۲	۲	۲	
۶	باشبلاغ	۲	۲	۲	۲	۲	۲	۲	۲	۲	۲	۲	۲	۲	۲	۲	۲	۲	۲	
۷	برجم	۲	۲	۲	۲	۲	۲	۲	۲	۲	۲	۲	۲	۲	۲	۲	۲	۲	۲	
۸	بالاقلو	۲	۲	۲	۲	۲	۲	۲	۲	۲	۲	۲	۲	۲	۲	۲	۲	۲	۲	
۹	بچه سور	۲	۲	۲	۲	۲	۲	۲	۲	۲	۲	۲	۲	۲	۲	۲	۲	۲	۲	
۱۰	چوملو	۲	۲	۲	۲	۲	۲	۲	۲	۲	۲	۲	۲	۲	۲	۲	۲	۲	۲	
۱۱	حاجی حسن	۲	۲	۲	۲	۲	۲	۲	۲	۲	۲	۲	۲	۲	۲	۲	۲	۲	۲	
۱۲	حسن آباد قاشق	۲	۲	۲	۲	۲	۲	۲	۲	۲	۲	۲	۲	۲	۲	۲	۲	۲	۲	
۱۳	خوش قشلاق	۲	۲	۲	۲	۲	۲	۲	۲	۲	۲	۲	۲	۲	۲	۲	۲	۲	۲	
۱۴	دالو	۲	۲	۲	۲	۲	۲	۲	۲	۲	۲	۲	۲	۲	۲	۲	۲	۲	۲	
۱۵	رحیم آباد	۲	۲	۲	۲	۲	۲	۲	۲	۲	۲	۲	۲	۲	۲	۲	۲	۲	۲	
۱۶	زیویه	۲	۲	۲	۲	۲	۲	۲	۲	۲	۲	۲	۲	۲	۲	۲	۲	۲	۲	
۱۷	سولاکان	۲	۲	۲	۲	۲	۲	۲	۲	۲	۲	۲	۲	۲	۲	۲	۲	۲	۲	
۱۸	طومار قامیش	۲	۲	۲	۲	۲	۲	۲	۲	۲	۲	۲	۲	۲	۲	۲	۲	۲	۲	
۱۹	عباس رقه	۰	۰	۰	۰	۰	۰	۰	۰	۰	۰	۰	۰	۰	۰	۰	۰	۰	۰	
۲۰	فیض آباد	۲	۲	۲	۲	۲	۲	۲	۲	۲	۲	۲	۲	۲	۲	۲	۲	۲	۲	
۲۱	قیلاتو	۲	۲	۲	۲	۲	۲	۲	۲	۲	۲	۲	۲	۲	۲	۲	۲	۲	۲	
۲۲	قره ناو	۲	۲	۲	۲	۲	۲	۲	۲	۲	۲	۲	۲	۲	۲	۲	۲	۲	۲	
۲۳	کانی سفید	۲	۲	۲	۲	۲	۲	۲	۲	۲	۲	۲	۲	۲	۲	۲	۲	۲	۲	
۲۴	گردکند	۲	۲	۲	۲	۲	۲	۲	۲	۲	۲	۲	۲	۲	۲	۲	۲	۲	۲	

ردیف	نام آبادی	بازرگانی و خدمات													مخابرات و ارتباطات				
		نانوایی دارد؟	گوشت فروشی دارد؟	قهومخانه دارد؟	بانک دارد؟	تعمیرگاه ماشین آلات کشاورزی دارد؟	تعمیرگاه ماشین آلات غیر	جایگاه سوخت دارد؟	صندوق پست دارد؟	دفتر پست دارد؟	دفتر مخابرات دارد؟	دفتر فناوری اطلاعات و ارتباطات دارد؟	دسترسی به عمومی به اینترنت دارد؟	دسترسی به روزنامه و مجله دارد؟	دسترسی به وسیله نقیبه عمومی دارد؟	دسترسی به ایستگاه راه آهن دارد؟			
۱۸	فره بغره	۲	۲	۲	۲	۲	۲	۲	۲	۲	۲	۲	۲	۲	۲				
۱۹	قشلاق آفاگوره	۱	۲	۲	۲	۲	۲	۲	۲	۲	۲	۲	۲	۲	۲				
۲۰	قشلاق مله	۲	۲	۲	۲	۲	۲	۲	۲	۲	۲	۲	۲	۲	۲				
۲۱	قهر آباد سلیمان	۱	۲	۲	۲	۲	۲	۲	۲	۲	۲	۲	۲	۲	۲				
۲۲	کانی سید	۲	۲	۲	۲	۲	۲	۲	۲	۲	۲	۲	۲	۲	۲				
۲۳	گاو کج سفلی	۲	۲	۲	۲	۲	۲	۲	۲	۲	۲	۲	۲	۲	۲				
۲۴	گاو کج علیا	۲	۲	۲	۲	۲	۲	۲	۲	۲	۲	۲	۲	۲	۲				
۲۵	ماهیدر سفلی	۱	۲	۲	۲	۲	۲	۲	۲	۲	۲	۲	۲	۲	۲				
۲۶	ماهیدر علیا	۱	۲	۲	۲	۲	۲	۲	۲	۲	۲	۲	۲	۲	۲				
۲۷	مله	۱	۲	۲	۲	۲	۲	۲	۲	۲	۲	۲	۲	۲	۲				
۲۸	موسم آباد	۲	۲	۲	۲	۲	۲	۲	۲	۲	۲	۲	۲	۲	۲				
۲۹	مولان آباد	۱	۲	۲	۱	۱	۱	۲	۲	۲	۲	۲	۲	۲	۲				
۳۰	نوبین	۰	۰	۰	۰	۰	۰	۰	۰	۰	۰	۰	۰	۰	۰				
	دهستان کل تپه	۱۱	۱	۱	۰	۱	۰	۱	۱	۱	۰	۰	۰	۲۷	۰				
۱	ابوالمؤمن	۲	۲	۲	۲	۲	۲	۲	۲	۲	۲	۲	۲	۲	۲				
۲	اخضر آباد	۲	۲	۲	۲	۲	۲	۲	۲	۲	۲	۲	۲	۲	۲				
۳	اصحاب	۰	۰	۰	۰	۰	۰	۰	۰	۰	۰	۰	۰	۰	۰				
۴	آلیار	۲	۲	۲	۲	۲	۲	۲	۲	۲	۲	۲	۲	۲	۲				
۵	ایاغچی	۲	۲	۲	۲	۲	۲	۲	۲	۲	۲	۲	۲	۲	۲				
۶	باشبلاغ	۱	۲	۲	۲	۲	۲	۲	۲	۲	۲	۲	۲	۲	۲				
۷	برجم	۲	۲	۲	۲	۲	۲	۲	۲	۲	۲	۲	۲	۲	۲				
۸	بالاقلو	۲	۲	۲	۲	۲	۲	۲	۲	۲	۲	۲	۲	۲	۲				
۹	بچه سور	۲	۲	۲	۲	۲	۲	۲	۲	۲	۲	۲	۲	۲	۲				
۱۰	چوملو	۱	۲	۲	۲	۲	۲	۲	۲	۲	۲	۲	۲	۲	۲				
۱۱	حاجی حسن	۲	۲	۲	۲	۲	۲	۲	۲	۲	۲	۲	۲	۲	۲				
۱۲	حسن آباد قاشق	۲	۲	۲	۲	۲	۲	۲	۲	۲	۲	۲	۲	۲	۲				
۱۳	خوش قشلاق	۱	۲	۲	۲	۲	۲	۲	۲	۲	۲	۲	۲	۲	۲				
۱۴	دالو	۲	۲	۲	۲	۲	۲	۲	۲	۲	۲	۲	۲	۲	۲				
۱۵	رحیم آباد	۲	۲	۲	۲	۲	۲	۲	۲	۲	۲	۲	۲	۲	۲				
۱۶	زیویه	۱	۲	۲	۲	۲	۲	۲	۲	۲	۲	۲	۲	۲	۲				
۱۷	سولاکان	۲	۲	۲	۲	۲	۲	۲	۲	۲	۲	۲	۲	۲	۲				
۱۸	طومار قامیش	۱	۲	۲	۲	۲	۲	۲	۲	۲	۲	۲	۲	۲	۲				
۱۹	عباسی رقه	۰	۰	۰	۰	۰	۰	۰	۰	۰	۰	۰	۰	۰	۰				
۲۰	فیض آباد	۲	۲	۲	۲	۲	۲	۲	۲	۲	۲	۲	۲	۲	۲				
۲۱	قیلانلو	۱	۲	۲	۲	۲	۲	۲	۲	۲	۲	۲	۲	۲	۲				
۲۲	فره ناو	۲	۲	۲	۲	۲	۲	۲	۲	۲	۲	۲	۲	۲	۲				
۲۳	کانی سفید	۲	۲	۲	۲	۲	۲	۲	۲	۲	۲	۲	۲	۲	۲				
۲۴	کرده کند	۱	۲	۲	۲	۲	۲	۲	۲	۲	۲	۲	۲	۲	۲				

ردیف	نام آبادی	تعداد خانوار	تعداد واحد مسکونی	جمعیت			گروه های عمده سنی					جمعیت ۶ ساله و بیشتر			
				کل	مرد	زن	مرد ۱۴- ساله	مرد ۱۵-۶۴ ساله	مرد ۶۵ ساله و بیشتر	زن ۱۴- ساله	زن ۱۵-۶۴ ساله	زن ۶۵ ساله و بیشتر	مرد	زن	کل
۲۵	کریم آباد ایاچی	۲۶	۲۶	۱۱۰	۵۴	۵۶	۱۳	۳۸	۴	۱۰	۳۷	۹	۴۷	۵۲	۹۹
۲۶	کوجه طلا	۴۲	۴۱	۱۹۵	۸۵	۱۱۰	۲۱	۵۶	۸	۲۶	۸۱	۴	۷۶	۱۰۰	۱۷۶
۲۷	گل تپه	۲۷۹	۲۶۴	۱۲۳۰	۶۶۷	۵۶۳	۱۳۳	۴۹۳	۴۱	۱۴۲	۳۸۳	۳۸	۶۲۴	۵۰۳	۱۱۲۷
۲۸	یورقل	۸۹	۸۶	۳۴۹	۱۷۸	۱۷۱	۴۱	۱۲۲	۱۵	۴۳	۱۱۶	۱۲	۱۵۷	۱۵۱	۳۰۸
۲۹	دره پنبه دان	۶۵	۶۵	۲۵۸	۱۲۵	۱۳۳	۳۴	۷۵	۱۶	۳۰	۹۵	۸	۱۱۱	۱۱۹	۲۳۰
۳۰	قاشق	۲۲	۲۲	۹۸	۴۷	۵۱	۱۶	۲۸	۳	۱۰	۳۹	۲	۴۳	۴۸	۹۱
۳۱	کروز	۲۶	۲۴	۱۱۴	۵۲	۶۲	۱۴	۳۶	۲	۱۵	۴۵	۲	۴۷	۵۷	۱۰۴
۳۲	کویه قران	۳۴	۳۴	۱۴۹	۷۱	۷۸	۱۷	۴۸	۶	۱۶	۵۹	۳	۶۳	۷۳	۱۳۶
۳۳	میر سعید	۱۹	۱۹	۹۳	۳۹	۵۴	۱۰	۲۷	۲	۱۰	۴۳	۱	۳۵	۵۳	۸۸
۳۴	آثار باستانی زیویه	۰	۰	۰	۰	۰	۰	۰	۰	۰	۰	۰	۰	۰	۰
	دهستان صاحب	۱۰۱۲	۹۹۷	۴۱۵۸	۲۰۸۱	۲۰۷۷	۴۸۱	۱۴۰۶	۱۹۴	۴۴۴	۱۴۸۴	۱۴۹	۱۸۸۲	۱۸۹۴	۳۷۷۶
۱	کاکه سیاب	۶۵	۶۴	۲۷۸	۱۴۲	۱۳۶	۴۸	۸۱	۱۳	۲۱	۱۰۲	۱۳	۱۲۰	۱۲۷	۲۴۷
۲	درگاه سلیمان	۶۶	۶۵	۲۷۲	۱۳۰	۱۴۲	۲۷	۸۸	۱۵	۲۸	۱۰۲	۱۲	۱۲۰	۱۳۱	۲۵۱
۳	دره اسمعیله	۵۴	۵۴	۲۴۱	۱۱۵	۱۲۶	۳۱	۸۰	۴	۳۲	۹۱	۳	۱۰۰	۱۱۴	۲۱۴
۴	دره وزان سفلی	۳۲	۳۰	۱۵۴	۸۴	۷۰	۲۰	۶۱	۳	۱۴	۵۵	۱	۷۸	۶۴	۱۴۲
۵	دره وزان علیا	۱۸	۱۸	۷۷	۳۷	۴۰	۹	۲۷	۱	۱۵	۲۴	۱	۳۳	۳۴	۶۷
۶	قلعه جقه	۲۶	۲۶	۱۰۸	۵۲	۵۶	۱۱	۳۴	۷	۱۴	۳۹	۳	۵۰	۵۱	۱۰۱
۷	کمتنو	۵۰	۵۰	۲۲۹	۱۱۷	۱۱۲	۲۱	۸۲	۱۴	۲۵	۸۱	۶	۱۰۸	۱۰۲	۲۱۰
۸	آدینان	۶۰	۵۸	۲۴۳	۱۲۲	۱۲۱	۳۱	۸۴	۷	۳۵	۷۸	۸	۱۰۷	۱۰۸	۲۱۵
۹	نیز آباد	۲۹	۲۹	۱۲۳	۵۸	۶۵	۷	۴۶	۵	۱۱	۴۷	۷	۵۴	۶۰	۱۱۴
۱۰	چاغرلو	۸۴	۸۴	۳۱۰	۱۶۶	۱۴۴	۳۸	۱۱۱	۱۷	۲۲	۱۰۹	۱۳	۱۵۴	۱۳۴	۲۸۸
۱۱	چیچی خوار	۳۵	۳۵	۱۲۴	۶۲	۶۲	۱۳	۳۸	۱۱	۱۷	۳۹	۶	۵۵	۵۰	۱۰۵
۱۲	خانقاه شیخ	۱۸	۱۸	۸۳	۴۱	۴۲	۱۱	۲۵	۵	۸	۳۰	۴	۳۸	۳۸	۷۶
۱۳	خوشه دره	۵۲	۵۰	۲۲۱	۱۱۰	۱۱۱	۳۰	۷۱	۹	۳۱	۶۹	۱۱	۹۸	۱۰۰	۱۹۸
۱۴	سید آباد	۵	۵	۱۱	۷	۴	۱	۳	۳	۰	۳	۱	۶	۴	۱۰
۱۵	علی آباد	۲۲	۲۱	۹۶	۳۷	۵۹	۷	۲۳	۷	۱۱	۴۵	۳	۳۳	۵۶	۸۹
۱۶	قشلاق رضا	۳۴	۳۴	۱۵۹	۸۰	۷۹	۲۱	۵۴	۵	۱۵	۵۹	۵	۷۰	۷۴	۱۴۴
۱۷	اسلام آباد	۳۶	۳۴	۱۳۴	۶۰	۷۴	۱۳	۴۱	۶	۱۸	۵۱	۵	۵۵	۶۷	۱۲۲
۱۸	قلعه کهنه	۱۱۸	۱۱۵	۴۸۰	۲۵۰	۲۳۰	۶۹	۱۵۹	۲۲	۴۷	۱۶۴	۱۹	۲۲۸	۲۱۱	۴۳۹
۱۹	کریم آباد	۷۲	۶۹	۳۰۴	۱۵۰	۱۵۴	۲۹	۱۰۶	۱۵	۳۱	۱۱۳	۱۰	۱۳۶	۱۴۰	۲۷۶
۲۰	کیسلان	۲۴	۲۴	۸۹	۴۸	۴۱	۸	۳۷	۳	۵	۳۵	۱	۴۵	۴۰	۸۵
۲۱	لکزی	۸۴	۸۲	۳۰۵	۱۵۲	۱۵۳	۲۶	۱۱۰	۱۶	۳۹	۱۰۵	۹	۱۳۷	۱۳۶	۲۷۳
۲۲	محمود آباد	۱۲	۱۰	۵۵	۲۵	۳۰	۴	۱۹	۲	۲	۲۳	۵	۲۳	۲۹	۵۲
۲۳	نمدینه	۰	۰	۰	۰	۰	۰	۰	۰	۰	۰	۰	۰	۰	۰
۲۴	یاپشخان	۰	۰	۰	۰	۰	۰	۰	۰	۰	۰	۰	۰	۰	۰
۲۵	یازی بلاعی	۱۶	۱۶	۶۲	۳۶	۲۶	۶	۲۶	۴	۳	۲۰	۳	۳۴	۲۴	۵۸

*. به جهت حفظ محرمانگی اطلاعات آبادی های کمتر از چهار خانوار درج نگردیده

اختلاف بین جمع گروه های سنی و جمعیت کل مربوط به اظهار نشده می باشد

ردیف	نام آبادی	باسواد			محصل			جمعیت ۱۰ ساله و بیشتر			شاغل			بیکار		
		مرد	زن	کل	مرد	زن	کل	مرد	زن	کل	مرد	زن	کل	مرد	زن	کل
۲۵	کریم آباد ایباچی	۳۰	۲۱	۵۱	۷	۴	۱۱	۴۴	۴۹	۹۳	۳۳	۱	۳۴	۲	۰	۲
۲۶	کوچه طلا	۴۹	۶۵	۱۱۴	۱۴	۱۶	۳۰	۷۱	۹۶	۱۶۷	۵۷	۱	۵۸	۱	۰	۱
۲۷	کل تپه	۵۰۵	۳۰۱	۸۰۶	۲۲۹	۱۰۴	۳۳۳	۵۸۴	۴۶۱	۱۰۴۵	۳۴۲	۷	۳۴۹	۲۶	۰	۲۶
۲۸	بورقل	۱۱۱	۸۰	۱۹۱	۱۹	۲۴	۴۳	۱۵۰	۱۴۰	۲۹۰	۱۲۲	۲	۱۲۴	۹	۰	۹
۲۹	دره پنبه دان	۷۳	۶۴	۱۳۷	۱۹	۱۰	۲۹	۱۰۰	۱۱۰	۲۱۰	۷۶	۱	۷۷	۶	۰	۶
۳۰	قاشق	۳۰	۲۵	۵۵	۱۲	۳	۱۵	۳۶	۴۴	۸۰	۲۹	۳	۳۲	۰	۰	۰
۳۱	کروز	۳۲	۳۵	۶۷	۹	۴	۱۳	۴۴	۵۴	۹۸	۳۲	۵	۳۷	۰	۰	۰
۳۲	کوبه قران	۴۳	۴۲	۸۵	۸	۵	۱۳	۶۲	۷۱	۱۳۳	۴۶	۱	۴۷	۲	۰	۲
۳۳	میرسعید	۲۴	۲۵	۴۹	۸	۳	۱۱	۳۴	۴۸	۸۲	۲۲	۰	۲۲	۳	۰	۳
۳۴	آثار باستانی زیویه	۰	۰	۰	۰	۰	۰	۰	۰	۰	۰	۰	۰	۰	۰	۰
	دهستان صاحب	۱۴۶۴	۱۱۷۵	۲۶۳۹	۳۳۴	۲۵۴	۵۸۸	۱۷۴۹	۱۷۶۶	۳۵۱۵	۱۳۶۲	۲۳۸	۱۶۰۰	۳۷	۱	۳۶
۱	کاکه سیاب	۹۶	۷۶	۱۷۲	۳۲	۱۹	۵۱	۱۱۰	۱۲۴	۲۳۴	۷۶	۳	۷۹	۳	۰	۳
۲	درگاه سلیمان	۹۴	۶۸	۱۶۲	۱۹	۱۳	۳۲	۱۰۸	۱۲۳	۲۳۱	۸۹	۴	۹۳	۲	۰	۲
۳	دره اسمعیله	۹۰	۸۱	۱۷۱	۱۷	۱۶	۳۳	۹۲	۱۰۰	۱۹۲	۸۱	۱۱	۹۲	۰	۰	۰
۴	دره وزان سفلی	۶۶	۴۱	۱۰۷	۱۵	۶	۲۱	۷۳	۶۰	۱۳۳	۵۸	۱	۵۹	۰	۰	۰
۵	دره وزان علیا	۲۶	۲۲	۴۸	۵	۵	۱۰	۲۹	۲۹	۵۸	۲۷	۰	۲۷	۰	۰	۰
۶	قلعه جقه	۴۱	۳۸	۷۹	۱۴	۶	۲۰	۴۶	۴۶	۹۲	۳۷	۴	۴۱	۰	۰	۰
۷	کمننو	۸۳	۶۷	۱۵۰	۱۳	۱۲	۲۵	۱۰۳	۹۵	۱۹۸	۸۴	۱۹	۱۰۳	۱	۱	۱
۸	آدینان	۸۷	۷۵	۱۶۲	۲۲	۲۰	۴۲	۹۹	۹۷	۱۹۶	۸۰	۱۷	۹۷	۲	۰	۲
۹	نیز آباد	۴۴	۳۸	۸۲	۷	۸	۱۵	۵۲	۵۵	۱۰۷	۴۵	۹	۵۴	۰	۰	۰
۱۰	چاغرلو	۱۰۷	۷۶	۱۸۳	۳۰	۱۳	۴۳	۱۴۳	۱۲۸	۲۷۱	۹۵	۹	۱۰۴	۵	۰	۵
۱۱	چیچی خوار	۴۰	۲۹	۶۹	۷	۳	۱۰	۵۱	۴۷	۹۸	۴۴	۱۶	۶۰	۱	۰	۱
۱۲	خانقاه شیخ	۳۲	۲۳	۵۵	۹	۳	۱۲	۳۳	۳۷	۷۰	۲۴	۱۰	۳۴	۲	۰	۲
۱۳	خوشه دره	۷۹	۵۹	۱۳۸	۱۸	۱۸	۳۶	۹۱	۹۵	۱۸۶	۶۸	۹	۷۷	۲	۰	۲
۱۴	سید آباد	۳	۲	۵	۰	۰	۰	۶	۴	۱۰	۵	۰	۵	۰	۰	۰
۱۵	علی آباد	۲۲	۳۳	۵۵	۳	۸	۱۱	۳۲	۵۵	۸۷	۲۶	۱۰	۳۶	۰	۰	۰
۱۶	قشلاق رضا	۵۶	۵۲	۱۰۸	۱۱	۱۰	۲۱	۶۴	۶۹	۱۳۳	۴۷	۲	۴۹	۰	۰	۰
۱۷	اسلام آباد	۴۴	۳۹	۸۳	۷	۱۱	۱۸	۵۴	۶۰	۱۱۴	۴۳	۱۶	۵۹	۰	۰	۰
۱۸	قلعه کهنه	۱۷۲	۱۳۱	۳۰۳	۵۶	۳۵	۹۱	۲۰۵	۱۹۶	۴۰۱	۱۳۷	۲۳	۱۶۰	۱۵	۰	۱۵
۱۹	کریم آباد	۱۰۱	۸۵	۱۸۶	۱۹	۱۲	۳۱	۱۲۶	۱۳۵	۲۶۱	۱۰۳	۳۱	۱۳۴	۱	۰	۱
۲۰	کیسلان	۳۶	۲۴	۶۰	۶	۵	۱۱	۴۴	۳۸	۸۲	۳۴	۱۳	۴۷	۱	۰	۱
۲۱	لکزی	۱۰۳	۸۸	۱۹۱	۱۷	۲۸	۴۵	۱۳۳	۱۲۲	۲۵۵	۱۱۶	۲۴	۱۴۰	۰	۰	۰
۲۲	محمود آباد	۲۰	۱۷	۳۷	۵	۲	۷	۲۲	۲۸	۵۰	۱۷	۷	۲۴	۰	۰	۰
۲۳	نمدینه	۰	۰	۰	۰	۰	۰	۰	۰	۰	۰	۰	۰	۰	۰	۰
۲۴	یاشخان	۰	۰	۰	۰	۰	۰	۰	۰	۰	۰	۰	۰	۰	۰	۰
۲۵	یازی بلاعی	۲۲	۱۱	۳۳	۲	۱	۳	۳۳	۲۳	۵۶	۲۶	۰	۲۶	۱	۰	۱

ردیف	نام آبادی	وضع طبیعی :	نوع راه آبادی :	وضع سکونت آبادی:			طرح هادی :	محل خرید مایحتاج			آموزشی، فرهنگی و ورزشی					
				ماه خاتمه سکونت بر آبادی	ماه شروع سکونت بر آبادی	۱-دارا، سکته دائم، ۲-دارا، سکته موسمی، ۳-خالی، ازسکنه دائم، ۴-خالی از سکته موسمی، ۵-اظهارنشده		آیا اکثرساکنان آبادی مایحتاج اولیه خودرا ازاین آبادی خریداری می‌کنند؟	آیا از آبادی یا آبادی‌های دیگر هم برای خرید مایحتاج اولیه به این آبادی مراجعه می‌شود؟	آیا ساکنان آبادی برای خرید مایحتاج خود به شهر یا شهرهایی مراجعه می‌کنند؟	مهد دارد؟	دبستان دارد؟	مدرسه راهنمایی شبانه روزی	مدرسه راهنمایی شبانه روزی	مدرسه راهنمایی	
۲۵	کریم آباد ایاچی	۳	۲	۱		۳	۲	۲	۱	۲	۱	۲	۲	۲	۲	۲
۲۶	کوچه طلا	۳	۲	۱		۲	۲	۱	۱	۲	۱	۲	۲	۲	۲	۲
۲۷	گل تپه	۳	۱	۱		۱	۱	۱	۱	۱	۱	۲	۲	۲	۱	۲
۲۸	بورقل	۳	۱	۱		۲	۲	۲	۱	۲	۱	۲	۲	۲	۲	۲
۲۹	دره پنبه دان	۳	۱	۱		۲	۲	۲	۱	۲	۱	۲	۲	۲	۲	۲
۳۰	قاشق	۳	۲	۱		۳	۲	۲	۱	۲	۱	۲	۲	۲	۲	۲
۳۱	کروز	۳	۲	۱		۳	۲	۲	۱	۲	۱	۲	۲	۲	۲	۲
۳۲	کوپه قران	۳	۲	۱		۳	۲	۲	۱	۲	۱	۲	۲	۲	۲	۲
۳۳	میرسعید	۳	۱	۱		۲	۳	۲	۱	۲	۱	۲	۲	۲	۲	۲
۳۴	آثار باستانی زیویه	۳	۳	۳												
	دهستان صاحب	۵	۲۰	۰	۰	۲	۲۳	۱	۳	۲۱	۰	۱	۰	۰	۰	۰
۱	کاکه سیاب	۳	۱	۱		۲	۱	۱	۱	۱	۱	۲	۲	۲	۲	۲
۲	درگاه سلیمان	۳	۲	۱		۲	۱	۱	۱	۱	۱	۲	۲	۲	۲	۲
۳	دره اسمعیله	۳	۲	۱		۲	۱	۱	۱	۱	۱	۲	۲	۲	۲	۲
۴	دره وزان سفلی	۳	۲	۱		۲	۱	۱	۱	۱	۱	۲	۲	۲	۲	۲
۵	دره وزان علیا	۳	۴	۱		۲	۱	۱	۱	۱	۱	۲	۲	۲	۲	۲
۶	قلعه جقه	۳	۲	۲	۶	۲	۱	۱	۱	۱	۱	۲	۲	۲	۲	۲
۷	کمنتو	۳	۲	۱		۲	۱	۱	۱	۱	۱	۲	۲	۲	۲	۲
۸	آدینان	۳	۲	۱		۲	۱	۱	۱	۱	۱	۲	۲	۲	۲	۲
۹	نیز آباد	۳	۱	۱		۲	۱	۱	۱	۱	۱	۲	۲	۲	۲	۲
۱۰	چاغرلو	۳	۲	۱		۲	۱	۱	۱	۱	۱	۲	۲	۲	۲	۲
۱۱	چیچی خوار	۳	۲	۱		۳	۱	۱	۱	۱	۱	۲	۲	۲	۲	۲
۱۲	خانقاه شیخ	۳	۲	۱		۳	۱	۱	۱	۱	۱	۲	۲	۲	۲	۲
۱۳	خوشه دره	۳	۲	۱		۳	۱	۱	۱	۱	۱	۲	۲	۲	۲	۲
۱۴	سید آباد	۳	۲	۲	۹	۲	۱	۱	۱	۱	۱	۲	۲	۲	۲	۲
۱۵	علی آباد	۳	۲	۱		۲	۱	۱	۱	۱	۱	۲	۲	۲	۲	۲
۱۶	قشلاق رضا	۳	۲	۱		۳	۱	۱	۱	۱	۱	۲	۲	۲	۲	۲
۱۷	اسلام آباد	۳	۱	۱		۳	۱	۱	۱	۱	۱	۲	۲	۲	۲	۲
۱۸	قلعه کهنه	۳	۲	۱		۱	۲	۲	۲	۲	۲	۲	۲	۲	۲	۲
۱۹	کریم آباد	۳	۲	۱		۲	۱	۱	۱	۱	۱	۲	۲	۲	۲	۲
۲۰	کیسلان	۳	۳	۱		۲	۱	۱	۱	۱	۱	۲	۲	۲	۲	۲
۲۱	لکزی	۱	۱	۱		۲	۱	۱	۱	۱	۱	۲	۲	۲	۲	۲
۲۲	محمود آباد	۳	۲	۱		۳	۱	۱	۱	۱	۱	۲	۲	۲	۲	۲
۲۳	نمدینه	۳	۳	۳												
۲۴	یابسخان	۳	۱	۳												
۲۵	یازی بلاعی	۳	۲	۴	۷	۲	۳	۲	۲	۲	۲	۲	۲	۲	۲	۲

ردیف	نام آبادی	آموزشی، فرهنگی و ورزشی																			
		مدرسه راهنمایی دخترانه دارد؟	مدرسه راهنمایی مختلط دارد؟	دبیرستان شبانه روزی پسرانه دارد؟	دبیرستان شبانه روزی دخترانه دارد؟	دبیرستان نظری پسرانه دارد؟	دبیرستان نظری دخترانه دارد؟	دبیرستان کاروانش پسرانه دارد؟	دبیرستان کاروانش دخترانه دارد؟	هنرستان فنی و حرفه ای پسرانه دارد؟	هنرستان فنی و حرفه ای دخترانه دارد؟	بوستان روستایی دارد؟	کتابخانه عمومی دارد؟	زمین ورزشی دارد؟	سالن ورزشی دارد؟	مسجد دارد؟	امام زاده دارد؟	سایر اماکن مذهبی مسلمانان دارد؟	اماکن مذهبی سایر ادیان دارد؟	مدرسه علمیه دارد؟	
۲۵	کریم آباد ایاچی	۲	۲	۲	۲	۲	۲	۲	۲	۲	۲	۲	۲	۲	۱	۲	۲	۲	۱-۱ دارد	۲-۲ ندارد	۳-۳ اظهار نشده
۲۶	کوچه طلا	۲	۱	۲	۲	۲	۲	۲	۲	۲	۲	۲	۲	۲	۱	۲	۲	۲	۱-۱ دارد	۲-۲ ندارد	۳-۳ اظهار نشده
۲۷	گل تپه	۲	۲	۲	۲	۲	۲	۲	۲	۲	۲	۲	۲	۲	۱	۲	۲	۲	۱-۱ دارد	۲-۲ ندارد	۳-۳ اظهار نشده
۲۸	بورقل	۲	۲	۲	۲	۲	۲	۲	۲	۲	۲	۲	۲	۲	۱	۲	۲	۲	۱-۱ دارد	۲-۲ ندارد	۳-۳ اظهار نشده
۲۹	دره پنبه دان	۲	۲	۲	۲	۲	۲	۲	۲	۲	۲	۲	۲	۲	۱	۲	۲	۲	۱-۱ دارد	۲-۲ ندارد	۳-۳ اظهار نشده
۳۰	قاشق	۲	۲	۲	۲	۲	۲	۲	۲	۲	۲	۲	۲	۲	۱	۲	۲	۲	۱-۱ دارد	۲-۲ ندارد	۳-۳ اظهار نشده
۳۱	کروز	۲	۲	۲	۲	۲	۲	۲	۲	۲	۲	۲	۲	۲	۱	۲	۲	۲	۱-۱ دارد	۲-۲ ندارد	۳-۳ اظهار نشده
۳۲	کوپه قران	۲	۲	۲	۲	۲	۲	۲	۲	۲	۲	۲	۲	۲	۱	۲	۲	۲	۱-۱ دارد	۲-۲ ندارد	۳-۳ اظهار نشده
۳۳	میرسعید	۲	۲	۲	۲	۲	۲	۲	۲	۲	۲	۲	۲	۲	۱	۲	۲	۲	۱-۱ دارد	۲-۲ ندارد	۳-۳ اظهار نشده
۳۴	آثار باستانی زیویه	۰	۰	۰	۰	۰	۰	۰	۰	۰	۰	۰	۰	۰	۰	۰	۰	۰	۰	۰	۰
	دهستان صاحب	۱	۰	۰	۰	۰	۰	۰	۰	۰	۰	۰	۰	۰	۲۱	۰	۱	۱	۰	۰	۰
۱	کاکه سیاب	۲	۲	۲	۲	۲	۲	۲	۲	۲	۲	۲	۲	۲	۱	۲	۲	۲	۱-۱ دارد	۲-۲ ندارد	۳-۳ اظهار نشده
۲	درگاه سلیمان	۲	۲	۲	۲	۲	۲	۲	۲	۲	۲	۲	۲	۲	۱	۲	۲	۲	۱-۱ دارد	۲-۲ ندارد	۳-۳ اظهار نشده
۳	دره اسمعیله	۲	۲	۲	۲	۲	۲	۲	۲	۲	۲	۲	۲	۲	۱	۲	۲	۲	۱-۱ دارد	۲-۲ ندارد	۳-۳ اظهار نشده
۴	دره وزان سفلی	۲	۲	۲	۲	۲	۲	۲	۲	۲	۲	۲	۲	۲	۱	۲	۲	۲	۱-۱ دارد	۲-۲ ندارد	۳-۳ اظهار نشده
۵	دره وزان علیا	۲	۲	۲	۲	۲	۲	۲	۲	۲	۲	۲	۲	۲	۱	۲	۲	۲	۱-۱ دارد	۲-۲ ندارد	۳-۳ اظهار نشده
۶	قلعه جقه	۲	۲	۲	۲	۲	۲	۲	۲	۲	۲	۲	۲	۲	۱	۲	۲	۲	۱-۱ دارد	۲-۲ ندارد	۳-۳ اظهار نشده
۷	کمنتو	۲	۲	۲	۲	۲	۲	۲	۲	۲	۲	۲	۲	۲	۱	۲	۲	۲	۱-۱ دارد	۲-۲ ندارد	۳-۳ اظهار نشده
۸	آدینان	۲	۲	۲	۲	۲	۲	۲	۲	۲	۲	۲	۲	۲	۱	۲	۲	۲	۱-۱ دارد	۲-۲ ندارد	۳-۳ اظهار نشده
۹	نیز آباد	۲	۲	۲	۲	۲	۲	۲	۲	۲	۲	۲	۲	۲	۱	۲	۲	۲	۱-۱ دارد	۲-۲ ندارد	۳-۳ اظهار نشده
۱۰	چاغرلو	۲	۲	۲	۲	۲	۲	۲	۲	۲	۲	۲	۲	۲	۱	۲	۲	۲	۱-۱ دارد	۲-۲ ندارد	۳-۳ اظهار نشده
۱۱	چیچی خوار	۲	۲	۲	۲	۲	۲	۲	۲	۲	۲	۲	۲	۲	۱	۲	۲	۲	۱-۱ دارد	۲-۲ ندارد	۳-۳ اظهار نشده
۱۲	خاقانه شیخ	۲	۲	۲	۲	۲	۲	۲	۲	۲	۲	۲	۲	۲	۱	۲	۲	۲	۱-۱ دارد	۲-۲ ندارد	۳-۳ اظهار نشده
۱۳	خوشه دره	۲	۲	۲	۲	۲	۲	۲	۲	۲	۲	۲	۲	۲	۱	۲	۲	۲	۱-۱ دارد	۲-۲ ندارد	۳-۳ اظهار نشده
۱۴	سید آباد	۲	۲	۲	۲	۲	۲	۲	۲	۲	۲	۲	۲	۲	۱	۲	۲	۲	۱-۱ دارد	۲-۲ ندارد	۳-۳ اظهار نشده
۱۵	علی آباد	۲	۲	۲	۲	۲	۲	۲	۲	۲	۲	۲	۲	۲	۱	۲	۲	۲	۱-۱ دارد	۲-۲ ندارد	۳-۳ اظهار نشده
۱۶	قشلاق رضا	۲	۲	۲	۲	۲	۲	۲	۲	۲	۲	۲	۲	۲	۱	۲	۲	۲	۱-۱ دارد	۲-۲ ندارد	۳-۳ اظهار نشده
۱۷	اسلام آباد	۲	۲	۲	۲	۲	۲	۲	۲	۲	۲	۲	۲	۲	۱	۲	۲	۲	۱-۱ دارد	۲-۲ ندارد	۳-۳ اظهار نشده
۱۸	قلعه کهنه	۱	۲	۲	۲	۲	۲	۲	۲	۲	۲	۲	۲	۲	۱	۲	۲	۲	۱-۱ دارد	۲-۲ ندارد	۳-۳ اظهار نشده
۱۹	کریم آباد	۲	۲	۲	۲	۲	۲	۲	۲	۲	۲	۲	۲	۲	۱	۲	۲	۲	۱-۱ دارد	۲-۲ ندارد	۳-۳ اظهار نشده
۲۰	کیسلان	۲	۲	۲	۲	۲	۲	۲	۲	۲	۲	۲	۲	۲	۱	۲	۲	۲	۱-۱ دارد	۲-۲ ندارد	۳-۳ اظهار نشده
۲۱	لکزی	۲	۲	۲	۲	۲	۲	۲	۲	۲	۲	۲	۲	۲	۱	۲	۲	۲	۱-۱ دارد	۲-۲ ندارد	۳-۳ اظهار نشده
۲۲	محمود آباد	۲	۲	۲	۲	۲	۲	۲	۲	۲	۲	۲	۲	۲	۱	۲	۲	۲	۱-۱ دارد	۲-۲ ندارد	۳-۳ اظهار نشده
۲۳	نمدینه	۰	۰	۰	۰	۰	۰	۰	۰	۰	۰	۰	۰	۰	۰	۰	۰	۰	۰	۰	۰
۲۴	یاپشخان	۰	۰	۰	۰	۰	۰	۰	۰	۰	۰	۰	۰	۰	۰	۰	۰	۰	۰	۰	۰
۲۵	یازی بلاغی	۲	۲	۲	۲	۲	۲	۲	۲	۲	۲	۲	۲	۲	۱	۲	۲	۲	۱-۱ دارد	۲-۲ ندارد	۳-۳ اظهار نشده

ردیف		نام آبادی	مذهبی		سیاسی و اداری												برق، گاز و آب				بهداشتی و درمانی		
ردیف	نام آبادی	امام جماعت راتب دارد؟	خانه عالم دارد؟	شورای اسلامی روستا دارد ؟	دهبازی دارد ؟	پاسگاه نیروی انتظامی دارد ؟	مرکز خدمات جهاد کشاورزی دارد ؟	مروج کشاورزی دارد ؟	شورای حل اختلاف دارد؟	شرکت تعاونی روستایی دارد ؟	برق شبکه سراسری دارد ؟	موتور برق دیزلی دارد ؟	انرژی نو دارد؟	گاز لوله کشی دارد ؟	آب لوله کشی دارد ؟	سامانه تصفیه آب دارد ؟	حمام عمومی دارد ؟	مرکز بهداشتی درمانی دارد؟	داروخانه دارد؟	خانه بهداشت دارد؟			
۲۵	کریم آباد ایباچی	۲	۲	۱	۲	۲	۲	۲	۲	۲	۱	۲	۲	۲	۲	۰	۲	۲	۱-دارد	۱-دارد	۱-دارد		
۲۶	کوچه طلا	۲	۲	۱	۲	۲	۲	۲	۱	۲	۱	۲	۲	۲	۲	۰	۲	۲	۱-دارد	۱-دارد	۱-دارد		
۲۷	گل تپه	۲	۲	۱	۲	۱	۲	۲	۱	۱	۱	۲	۲	۲	۱	۲	۲	۱	۱-دارد	۱-دارد	۱-دارد		
۲۸	بورقل	۲	۲	۱	۲	۲	۲	۲	۱	۲	۱	۲	۲	۲	۱	۲	۲	۱	۱-دارد	۱-دارد	۱-دارد		
۲۹	دره پنبه دان	۲	۲	۱	۲	۲	۲	۲	۲	۲	۱	۲	۲	۲	۱	۲	۲	۱	۱-دارد	۱-دارد	۱-دارد		
۳۰	قاشق	۲	۲	۱	۲	۲	۲	۲	۲	۲	۱	۲	۲	۲	۰	۲	۲	۲	۱-دارد	۱-دارد	۱-دارد		
۳۱	کروز	۲	۲	۱	۲	۲	۲	۲	۲	۲	۱	۲	۲	۲	۰	۲	۲	۲	۱-دارد	۱-دارد	۱-دارد		
۳۲	کوپه قران	۲	۲	۱	۲	۲	۲	۲	۲	۲	۱	۲	۲	۲	۲	۲	۲	۲	۱-دارد	۱-دارد	۱-دارد		
۳۳	میر سعید	۲	۲	۱	۲	۲	۲	۲	۲	۲	۱	۲	۲	۲	۲	۲	۲	۲	۱-دارد	۱-دارد	۱-دارد		
۳۴	آثار باستانی زیویه	۰	۰	۰	۰	۰	۰	۰	۰	۰	۰	۰	۰	۰	۰	۰	۰	۰	۰	۰	۰		
	دهستان صاحب	۰	۰	۲۳	۸	۲	۰	۰	۱	۱	۲۲	۰	۰	۰	۲۰	۱۵	۰	۲	۰	۰	۰		
۱	کاکه سیاب	۲	۲	۱	۲	۲	۲	۲	۲	۲	۱	۲	۲	۲	۱	۲	۲	۲	۲	۲	۲		
۲	درگاه سلیمان	۲	۲	۱	۲	۲	۲	۲	۲	۲	۱	۲	۲	۲	۱	۲	۲	۲	۲	۲	۲		
۳	دره اسمعیله	۲	۲	۱	۲	۲	۲	۲	۲	۲	۱	۲	۲	۲	۲	۲	۲	۲	۲	۲	۲		
۴	دره وزان سفلی	۲	۲	۱	۲	۲	۲	۲	۲	۲	۱	۲	۲	۲	۲	۲	۲	۲	۲	۲	۲		
۵	دره وزان علیا	۲	۲	۱	۲	۲	۲	۲	۲	۲	۱	۲	۲	۲	۰	۲	۲	۲	۲	۲	۲		
۶	قلعه جقه	۲	۲	۱	۲	۲	۲	۲	۲	۲	۱	۲	۲	۲	۲	۲	۲	۲	۲	۲	۲		
۷	کمنتو	۲	۲	۱	۲	۲	۲	۲	۲	۲	۱	۲	۲	۲	۱	۲	۲	۲	۲	۲	۲		
۸	آدینان	۲	۲	۱	۲	۲	۲	۲	۲	۲	۱	۲	۲	۲	۱	۲	۲	۲	۲	۲	۲		
۹	نیز آباد	۲	۲	۱	۲	۲	۲	۲	۲	۲	۱	۲	۲	۲	۰	۲	۲	۲	۲	۲	۲		
۱۰	چاغرلو	۲	۲	۱	۲	۲	۲	۲	۲	۲	۱	۲	۲	۲	۱	۲	۲	۲	۲	۲	۲		
۱۱	چیچی خوار	۲	۲	۱	۲	۲	۲	۲	۲	۲	۱	۲	۲	۲	۱	۲	۲	۲	۲	۲	۲		
۱۲	خانقاه شیخ	۲	۲	۱	۲	۲	۲	۲	۲	۲	۱	۲	۲	۲	۱	۲	۲	۲	۲	۲	۲		
۱۳	خوشه دره	۲	۲	۱	۲	۲	۲	۲	۲	۲	۱	۲	۲	۲	۱	۲	۲	۲	۲	۲	۲		
۱۴	سید آباد	۲	۲	۱	۲	۲	۲	۲	۲	۲	۱	۲	۲	۲	۱	۲	۲	۲	۲	۲	۲		
۱۵	علی آباد	۲	۲	۱	۲	۲	۲	۲	۲	۲	۱	۲	۲	۲	۱	۲	۲	۲	۲	۲	۲		
۱۶	قشلاق رضا	۲	۲	۱	۲	۲	۲	۲	۲	۲	۱	۲	۲	۲	۱	۲	۲	۲	۲	۲	۲		
۱۷	اسلام آباد	۲	۲	۱	۲	۲	۲	۲	۲	۲	۱	۲	۲	۲	۱	۲	۲	۲	۲	۲	۲		
۱۸	قلعه کهنه	۲	۲	۱	۲	۲	۲	۲	۲	۲	۱	۲	۲	۲	۱	۲	۲	۲	۲	۲	۲		
۱۹	کریم آباد	۲	۲	۱	۲	۲	۲	۲	۲	۲	۱	۲	۲	۲	۲	۲	۲	۲	۲	۲	۲		
۲۰	کیسلان	۲	۲	۱	۲	۲	۲	۲	۲	۲	۱	۲	۲	۲	۱	۲	۲	۲	۲	۲	۲		
۲۱	لگری	۲	۲	۱	۲	۲	۲	۲	۲	۲	۱	۲	۲	۲	۱	۲	۲	۲	۲	۲	۲		
۲۲	محمود آباد	۲	۲	۱	۲	۲	۲	۲	۲	۲	۱	۲	۲	۲	۰	۲	۲	۲	۲	۲	۲		
۲۳	نمدینه	۰	۰	۰	۰	۰	۰	۰	۰	۰	۰	۰	۰	۰	۰	۰	۰	۰	۰	۰	۰		
۲۴	یابسخان	۰	۰	۰	۰	۰	۰	۰	۰	۰	۰	۰	۰	۰	۰	۰	۰	۰	۰	۰	۰		
۲۵	یازی بلاغی	۲	۲	۱	۲	۲	۲	۲	۲	۲	۱	۲	۲	۲	۱	۲	۲	۲	۲	۲	۲		

ردیف	نام آبادی	بهداشتی و درمانی																بازرگانی و خدمات			
		پایگاه بهداشت روستایی دارد؟	مرکز تسهیلات زایمان دارد؟	پزشک خانواده دارد؟	پزشک دارد؟	دندانپزشک با بهداشت کار دهان و دندان دارد؟	دندانپزشک تجربی یا دندانساز دارد؟	بیمار یا ماما روستایی دارد؟	بهبور دارد؟	دامپزشک دارد؟	تکنسین دامپزشکی دارد؟	آزمایشگاه و رادیولوژی دارد؟	غسالخانه دارد؟	سامانه جمع آوری زباله دارد؟	پایگاه آتش‌نشانی دارد؟	نمایندگی پخش نفت سفید دارد؟	نمایندگی پخش سیلندر گاز دارد؟	فروشگاه تعاونی دارد؟	بقالی دارد؟		
۲۵	کریم آباد ایاچی	۱- دارد	۱- دارد	۱- دارد	۱- دارد	۱- دارد	۱- دارد	۱- دارد	۱- دارد	۱- دارد	۱- دارد	۱- دارد	۱- دارد	۱- دارد	۱- دارد	۱- دارد	۱- دارد	۱- دارد	۱- دارد		
۲۶	کوجه طلا	۲- ندارد	۲- ندارد	۲- ندارد	۲- ندارد	۲- ندارد	۲- ندارد	۲- ندارد	۲- ندارد	۲- ندارد	۲- ندارد	۲- ندارد	۲- ندارد	۲- ندارد	۲- ندارد	۲- ندارد	۲- ندارد	۲- ندارد	۲- ندارد		
۲۷	گل تپه	۱- دارد	۱- دارد	۱- دارد	۱- دارد	۱- دارد	۱- دارد	۱- دارد	۱- دارد	۱- دارد	۱- دارد	۱- دارد	۱- دارد	۱- دارد	۱- دارد	۱- دارد	۱- دارد	۱- دارد	۱- دارد		
۲۸	یورقل	۱- دارد	۱- دارد	۱- دارد	۱- دارد	۱- دارد	۱- دارد	۱- دارد	۱- دارد	۱- دارد	۱- دارد	۱- دارد	۱- دارد	۱- دارد	۱- دارد	۱- دارد	۱- دارد	۱- دارد	۱- دارد		
۲۹	دره پنبه دان	۱- دارد	۱- دارد	۱- دارد	۱- دارد	۱- دارد	۱- دارد	۱- دارد	۱- دارد	۱- دارد	۱- دارد	۱- دارد	۱- دارد	۱- دارد	۱- دارد	۱- دارد	۱- دارد	۱- دارد	۱- دارد		
۳۰	قاشق	۱- دارد	۱- دارد	۱- دارد	۱- دارد	۱- دارد	۱- دارد	۱- دارد	۱- دارد	۱- دارد	۱- دارد	۱- دارد	۱- دارد	۱- دارد	۱- دارد	۱- دارد	۱- دارد	۱- دارد	۱- دارد		
۳۱	کروز	۱- دارد	۱- دارد	۱- دارد	۱- دارد	۱- دارد	۱- دارد	۱- دارد	۱- دارد	۱- دارد	۱- دارد	۱- دارد	۱- دارد	۱- دارد	۱- دارد	۱- دارد	۱- دارد	۱- دارد	۱- دارد		
۳۲	کویه قران	۱- دارد	۱- دارد	۱- دارد	۱- دارد	۱- دارد	۱- دارد	۱- دارد	۱- دارد	۱- دارد	۱- دارد	۱- دارد	۱- دارد	۱- دارد	۱- دارد	۱- دارد	۱- دارد	۱- دارد	۱- دارد		
۳۳	میر سعید	۱- دارد	۱- دارد	۱- دارد	۱- دارد	۱- دارد	۱- دارد	۱- دارد	۱- دارد	۱- دارد	۱- دارد	۱- دارد	۱- دارد	۱- دارد	۱- دارد	۱- دارد	۱- دارد	۱- دارد	۱- دارد		
۳۴	آثار باستانی زیویه	۰	۰	۰	۰	۰	۰	۰	۰	۰	۰	۰	۰	۰	۰	۰	۰	۰	۰		
	دهستان صاحب	۰	۰	۰	۰	۰	۰	۰	۰	۰	۰	۰	۰	۰	۰	۰	۰	۰	۰		
۱	کاکه سیاب	۱- دارد	۱- دارد	۱- دارد	۱- دارد	۱- دارد	۱- دارد	۱- دارد	۱- دارد	۱- دارد	۱- دارد	۱- دارد	۱- دارد	۱- دارد	۱- دارد	۱- دارد	۱- دارد	۱- دارد	۱- دارد		
۲	درگاه سلیمان	۱- دارد	۱- دارد	۱- دارد	۱- دارد	۱- دارد	۱- دارد	۱- دارد	۱- دارد	۱- دارد	۱- دارد	۱- دارد	۱- دارد	۱- دارد	۱- دارد	۱- دارد	۱- دارد	۱- دارد	۱- دارد		
۳	دره اسمعیله	۱- دارد	۱- دارد	۱- دارد	۱- دارد	۱- دارد	۱- دارد	۱- دارد	۱- دارد	۱- دارد	۱- دارد	۱- دارد	۱- دارد	۱- دارد	۱- دارد	۱- دارد	۱- دارد	۱- دارد	۱- دارد		
۴	دره وزان سفلی	۱- دارد	۱- دارد	۱- دارد	۱- دارد	۱- دارد	۱- دارد	۱- دارد	۱- دارد	۱- دارد	۱- دارد	۱- دارد	۱- دارد	۱- دارد	۱- دارد	۱- دارد	۱- دارد	۱- دارد	۱- دارد		
۵	دره وزان علیا	۱- دارد	۱- دارد	۱- دارد	۱- دارد	۱- دارد	۱- دارد	۱- دارد	۱- دارد	۱- دارد	۱- دارد	۱- دارد	۱- دارد	۱- دارد	۱- دارد	۱- دارد	۱- دارد	۱- دارد	۱- دارد		
۶	قلعه جقه	۱- دارد	۱- دارد	۱- دارد	۱- دارد	۱- دارد	۱- دارد	۱- دارد	۱- دارد	۱- دارد	۱- دارد	۱- دارد	۱- دارد	۱- دارد	۱- دارد	۱- دارد	۱- دارد	۱- دارد	۱- دارد		
۷	کمنتو	۱- دارد	۱- دارد	۱- دارد	۱- دارد	۱- دارد	۱- دارد	۱- دارد	۱- دارد	۱- دارد	۱- دارد	۱- دارد	۱- دارد	۱- دارد	۱- دارد	۱- دارد	۱- دارد	۱- دارد	۱- دارد		
۸	آدینان	۱- دارد	۱- دارد	۱- دارد	۱- دارد	۱- دارد	۱- دارد	۱- دارد	۱- دارد	۱- دارد	۱- دارد	۱- دارد	۱- دارد	۱- دارد	۱- دارد	۱- دارد	۱- دارد	۱- دارد	۱- دارد		
۹	نیز آباد	۱- دارد	۱- دارد	۱- دارد	۱- دارد	۱- دارد	۱- دارد	۱- دارد	۱- دارد	۱- دارد	۱- دارد	۱- دارد	۱- دارد	۱- دارد	۱- دارد	۱- دارد	۱- دارد	۱- دارد	۱- دارد		
۱۰	چاغرلو	۱- دارد	۱- دارد	۱- دارد	۱- دارد	۱- دارد	۱- دارد	۱- دارد	۱- دارد	۱- دارد	۱- دارد	۱- دارد	۱- دارد	۱- دارد	۱- دارد	۱- دارد	۱- دارد	۱- دارد	۱- دارد		
۱۱	چیچی خوار	۱- دارد	۱- دارد	۱- دارد	۱- دارد	۱- دارد	۱- دارد	۱- دارد	۱- دارد	۱- دارد	۱- دارد	۱- دارد	۱- دارد	۱- دارد	۱- دارد	۱- دارد	۱- دارد	۱- دارد	۱- دارد		
۱۲	خانقاه شیخ	۱- دارد	۱- دارد	۱- دارد	۱- دارد	۱- دارد	۱- دارد	۱- دارد	۱- دارد	۱- دارد	۱- دارد	۱- دارد	۱- دارد	۱- دارد	۱- دارد	۱- دارد	۱- دارد	۱- دارد	۱- دارد		
۱۳	خوشه دره	۱- دارد	۱- دارد	۱- دارد	۱- دارد	۱- دارد	۱- دارد	۱- دارد	۱- دارد	۱- دارد	۱- دارد	۱- دارد	۱- دارد	۱- دارد	۱- دارد	۱- دارد	۱- دارد	۱- دارد	۱- دارد		
۱۴	سید آباد	۱- دارد	۱- دارد	۱- دارد	۱- دارد	۱- دارد	۱- دارد	۱- دارد	۱- دارد	۱- دارد	۱- دارد	۱- دارد	۱- دارد	۱- دارد	۱- دارد	۱- دارد	۱- دارد	۱- دارد	۱- دارد		
۱۵	علی آباد	۱- دارد	۱- دارد	۱- دارد	۱- دارد	۱- دارد	۱- دارد	۱- دارد	۱- دارد	۱- دارد	۱- دارد	۱- دارد	۱- دارد	۱- دارد	۱- دارد	۱- دارد	۱- دارد	۱- دارد	۱- دارد		
۱۶	قشلاق رضا	۱- دارد	۱- دارد	۱- دارد	۱- دارد	۱- دارد	۱- دارد	۱- دارد	۱- دارد	۱- دارد	۱- دارد	۱- دارد	۱- دارد	۱- دارد	۱- دارد	۱- دارد	۱- دارد	۱- دارد	۱- دارد		
۱۷	اسلام آباد	۱- دارد	۱- دارد	۱- دارد	۱- دارد	۱- دارد	۱- دارد	۱- دارد	۱- دارد	۱- دارد	۱- دارد	۱- دارد	۱- دارد	۱- دارد	۱- دارد	۱- دارد	۱- دارد	۱- دارد	۱- دارد		
۱۸	قلعه کهنه	۱- دارد	۱- دارد	۱- دارد	۱- دارد	۱- دارد	۱- دارد	۱- دارد	۱- دارد	۱- دارد	۱- دارد	۱- دارد	۱- دارد	۱- دارد	۱- دارد	۱- دارد	۱- دارد	۱- دارد	۱- دارد		
۱۹	کریم آباد	۱- دارد	۱- دارد	۱- دارد	۱- دارد	۱- دارد	۱- دارد	۱- دارد	۱- دارد	۱- دارد	۱- دارد	۱- دارد	۱- دارد	۱- دارد	۱- دارد	۱- دارد	۱- دارد	۱- دارد	۱- دارد		
۲۰	کیسلان	۱- دارد	۱- دارد	۱- دارد	۱- دارد	۱- دارد	۱- دارد	۱- دارد	۱- دارد	۱- دارد	۱- دارد	۱- دارد	۱- دارد	۱- دارد	۱- دارد	۱- دارد	۱- دارد	۱- دارد	۱- دارد		
۲۱	لکزی	۱- دارد	۱- دارد	۱- دارد	۱- دارد	۱- دارد	۱- دارد	۱- دارد	۱- دارد	۱- دارد	۱- دارد	۱- دارد	۱- دارد	۱- دارد	۱- دارد	۱- دارد	۱- دارد	۱- دارد	۱- دارد		
۲۲	محمود آباد	۱- دارد	۱- دارد	۱- دارد	۱- دارد	۱- دارد	۱- دارد	۱- دارد	۱- دارد	۱- دارد	۱- دارد	۱- دارد	۱- دارد	۱- دارد	۱- دارد	۱- دارد	۱- دارد	۱- دارد	۱- دارد		
۲۳	نمدینه	۰	۰	۰	۰	۰	۰	۰	۰	۰	۰	۰	۰	۰	۰	۰	۰	۰	۰		
۲۴	یاپسخان	۰	۰	۰	۰	۰	۰	۰	۰	۰	۰	۰	۰	۰	۰	۰	۰	۰	۰		
۲۵	یازی بلاغی	۱- دارد	۱- دارد	۱- دارد	۱- دارد	۱- دارد	۱- دارد	۱- دارد	۱- دارد	۱- دارد	۱- دارد	۱- دارد	۱- دارد	۱- دارد	۱- دارد	۱- دارد	۱- دارد	۱- دارد	۱- دارد		

ردیف	نام آبادی	بازرگانی و خدمات													
		نانوایی دارد؟	گوشت فروشی دارد؟	قهومخانه دارد؟	بانک دارد؟	تعمیرگاه ماشین آلات کشاورزی دارد؟	تعمیرگاه ماشین آلات غیر	جایگاه سوخت دارد؟	صندوق پست دارد؟	دفتر پست دارد؟	دفتر مخابرات دارد؟	دفتر فناوری اطلاعات و ارتباطات دارد؟	دسترس عمومی به اینترنت دارد؟	دسترس روزنامه و مجله دارد؟	دسترس به وسیله نقلیه عمومی دارد؟
۲۵	کریم آباد ایاچی	۲	۲	۲	۲	۲	۲	۲	۲	۲	۲	۲	۲	۲	۲
۲۶	کوچه طلا	۲	۲	۲	۲	۲	۲	۲	۲	۲	۲	۲	۲	۲	۲
۲۷	گل تپه	۱	۱	۱	۲	۱	۲	۱	۱	۲	۱	۱	۲	۱	۲
۲۸	بورقل	۱	۲	۲	۲	۲	۲	۲	۲	۲	۲	۲	۲	۲	۲
۲۹	دره پنبه دان	۱	۲	۲	۲	۲	۲	۲	۲	۲	۲	۲	۲	۲	۲
۳۰	قاشق	۲	۲	۲	۲	۲	۲	۲	۲	۲	۲	۲	۲	۲	۲
۳۱	کروز	۲	۲	۲	۲	۲	۲	۲	۲	۲	۲	۲	۲	۲	۲
۳۲	کوپه قران	۲	۲	۲	۲	۲	۲	۲	۲	۲	۲	۲	۲	۲	۲
۳۳	میر سعید	۱	۲	۲	۲	۲	۲	۲	۲	۲	۲	۲	۲	۲	۲
۳۴	آثار باستانی زیویه	۰	۰	۰	۰	۰	۰	۰	۰	۰	۰	۰	۰	۰	۰
	دهستان صاحب	۱۰	۰	۰	۰	۰	۰	۰	۰	۰	۰	۰	۰	۱۲	۰
۱	کاکه سیاب	۱	۲	۲	۲	۲	۲	۲	۲	۲	۲	۲	۲	۲	۲
۲	درگاه سلیمان	۱	۲	۲	۲	۲	۲	۲	۲	۲	۲	۲	۲	۲	۲
۳	دره اسمعیله	۱	۲	۲	۲	۲	۲	۲	۲	۲	۲	۲	۲	۲	۲
۴	دره وزان سفلی	۱	۲	۲	۲	۲	۲	۲	۲	۲	۲	۲	۲	۲	۲
۵	دره وزان علیا	۲	۲	۲	۲	۲	۲	۲	۲	۲	۲	۲	۲	۲	۲
۶	قلعه جقه	۲	۲	۲	۲	۲	۲	۲	۲	۲	۲	۲	۲	۲	۲
۷	کمنتو	۱	۲	۲	۲	۲	۲	۲	۲	۲	۲	۲	۲	۲	۲
۸	آدینان	۲	۲	۲	۲	۲	۲	۲	۲	۲	۲	۲	۲	۲	۲
۹	نیز آباد	۲	۲	۲	۲	۲	۲	۲	۲	۲	۲	۲	۲	۲	۲
۱۰	چاغرلو	۱	۲	۲	۲	۲	۲	۲	۲	۲	۲	۲	۲	۲	۲
۱۱	چیچی خوار	۲	۲	۲	۲	۲	۲	۲	۲	۲	۲	۲	۲	۲	۲
۱۲	خاقانه شیخ	۲	۲	۲	۲	۲	۲	۲	۲	۲	۲	۲	۲	۲	۲
۱۳	خوشه دره	۱	۲	۲	۲	۲	۲	۲	۲	۲	۲	۲	۲	۲	۲
۱۴	سید آباد	۲	۲	۲	۲	۲	۲	۲	۲	۲	۲	۲	۲	۲	۲
۱۵	علی آباد	۲	۲	۲	۲	۲	۲	۲	۲	۲	۲	۲	۲	۲	۲
۱۶	قشلاق رضا	۲	۲	۲	۲	۲	۲	۲	۲	۲	۲	۲	۲	۲	۲
۱۷	اسلام آباد	۲	۲	۲	۲	۲	۲	۲	۲	۲	۲	۲	۲	۲	۲
۱۸	قلعه کهنه	۱	۲	۲	۲	۲	۲	۲	۲	۲	۲	۲	۲	۲	۲
۱۹	کریم آباد	۱	۲	۲	۲	۲	۲	۲	۲	۲	۲	۲	۲	۲	۲
۲۰	کیسلان	۲	۲	۲	۲	۲	۲	۲	۲	۲	۲	۲	۲	۲	۲
۲۱	لکزی	۱	۲	۲	۲	۲	۲	۲	۲	۲	۲	۲	۲	۲	۲
۲۲	محمود آباد	۲	۲	۲	۲	۲	۲	۲	۲	۲	۲	۲	۲	۲	۲
۲۳	نمدینه	۰	۰	۰	۰	۰	۰	۰	۰	۰	۰	۰	۰	۰	۰
۲۴	یاپشخان	۰	۰	۰	۰	۰	۰	۰	۰	۰	۰	۰	۰	۰	۰
۲۵	یازی بلاغی	۲	۲	۲	۲	۲	۲	۲	۲	۲	۲	۲	۲	۲	۲

ردیف	نام آبادی	تعداد خانوار	تعداد واحد مسکونی	جمعیت			گروه های عمده سنی					جمعیت ۶ ساله و بیشتر			
				کل	مرد	زن	مرد ۱۴-۱۵ ساله	مرد ۱۵-۶۴ ساله	زن ۱۴-۱۵ ساله	زن ۱۵-۶۴ ساله	زن ۶۵ ساله و بیشتر	مرد	زن	کل	
	بخش مرکزی	۷۹۷۶	۷۶۹۲	۳۲۷۸۳	۱۶۴۶۳	۱۶۳۲۰	۹۱۸۳	۱۱۱۰۱	۱۱۷۹	۳۹۶۱	۱۱۲۹۴	۱۰۶۵	۱۴۶۳۷	۱۴۶۳۹	۲۹۲۷۶
	دهستان ترجان	۱۰۵۴	۹۸۸	۴۲۴۰	۲۰۷۲	۲۱۶۸	۴۲۱	۱۴۶۹	۱۸۲	۴۸۱	۱۵۴۲	۱۴۵	۱۹۷۱	۱۹۰۸	۴۸۷۹
۱	اینچکه	۴	۴	۱۴	۶	۸	۱	۴	۱	۲	۶	۰	۸	۵	۱۳
۲	یاغلوچه	۹۷	۷۴	۳۶۹	۱۸۰	۱۸۹	۳۴	۱۲۷	۱۹	۳۸	۱۴۰	۱۱	۱۷۱	۱۶۵	۳۳۶
۳	بغده کندی	۱۱۱	۱۰۶	۴۵۰	۲۱۳	۲۳۷	۴۳	۱۵۴	۱۶	۴۹	۱۷۱	۱۷	۲۱۳	۲۰۱	۴۱۴
۴	بیگ اویسی	۱۰۳	۱۰۰	۳۸۰	۱۸۴	۱۹۶	۵۴	۱۲۱	۹	۵۲	۱۳۰	۱۴	۱۷۲	۱۶۶	۳۳۸
۵	ترجان	۱۵۸	۱۴۹	۶۳۰	۳۱۱	۳۱۹	۵۸	۲۱۷	۳۶	۵۹	۲۲۴	۳۶	۲۹۵	۲۸۶	۵۸۱
۶	غلام علی	۱۷	۱۴	۶۶	۳۰	۳۶	۸	۲۱	۱	۱۱	۲۵	۰	۳۳	۲۷	۶۰
۷	جمیان	۸	۷	۳۲	۱۴	۱۸	۰	۱۰	۴	۳	۱۲	۳	۱۵	۱۴	۲۹
۸	زنبیل	*	۰	*	*	*	*	*	*	*	*	*	*	*	*
۹	سید آباد جمیان	۹	۹	۴۳	۱۹	۲۴	۱	۱۷	۱	۳	۲۰	۱	۲۳	۱۸	۴۱
۱۰	شویف	۳۰	۲۵	۱۲۸	۶۰	۶۸	۱۴	۴۰	۶	۱۴	۵۴	۰	۶۴	۵۱	۱۱۵
۱۱	شیلان آباد	۱۴	۱۴	۷۹	۳۴	۴۵	۵	۲۶	۳	۷	۳۴	۴	۴۳	۳۰	۷۳
۱۲	قازانئا	۹	۹	۳۲	۱۵	۱۷	۰	۱۱	۴	۵	۱۱	۱	۱۴	۱۵	۲۹
۱۳	قافل آباد	۱۸	۱۶	۸۰	۳۵	۴۵	۵	۲۷	۳	۱۵	۴۰	۰	۴۰	۳۱	۷۱
۱۴	قره گويز	۱۲۳	۱۱۲	۴۵۵	۲۱۹	۲۳۶	۴۷	۱۵۹	۱۳	۴۸	۱۶۸	۲۰	۲۱۴	۲۰۳	۴۱۷
۱۵	قلقله	۴۹	۴۸	۲۵۴	۱۱۶	۱۳۸	۲۸	۷۴	۱۴	۴۰	۸۸	۱۰	۱۲۴	۱۱۰	۲۳۴
۱۶	قهر آباد سفلی	۱۱۸	۱۱۶	۴۷۵	۲۵۲	۲۲۳	۵۱	۱۸۴	۱۷	۵۳	۱۶۴	۶	۲۰۰	۲۳۴	۴۳۴
۱۷	قهر آباد علیا	۱۰	۱۰	۴۳	۲۴	۱۹	۶	۱۴	۴	۴	۱۵	۰	۱۹	۲۱	۴۰
۱۸	کهریزه ایوبی	۸۱	۸۱	۳۴۱	۱۷۸	۱۶۳	۴۰	۱۲۶	۱۲	۴۲	۱۱۰	۱۱	۱۴۷	۱۶۱	۳۰۸
۱۹	گردیکلان	۹۲	۸۹	۳۶۳	۱۷۹	۱۸۴	۲۶	۱۳۵	۱۸	۳۶	۱۳۸	۱۰	۱۷۳	۱۶۷	۳۴۰
	دهستان نموغه	۲۹۲۸	۲۸۲۳	۱۲۰۰۹	۶۰۶۷	۵۹۴۲	۱۶۸۶	۴۰۱۴	۳۶۷	۱۵۶۱	۴۰۴۲	۳۳۹	۵۲۵۸	۵۳۰۰	۱۰۵۵۸
۱	خیدر	۵۹	۵۸	۲۶۰	۱۲۴	۱۳۶	۲۸	۷۹	۱۷	۳۶	۹۳	۷	۱۲۰	۱۱۴	۲۳۴
۲	هیجانان	۹۴	۹۳	۴۲۶	۲۱۹	۲۰۷	۴۸	۱۴۸	۲۳	۴۲	۱۵۱	۱۴	۱۹۳	۱۹۶	۳۸۹
۳	اسلام آباد	۳۸	۳۵	۱۴۹	۷۶	۷۳	۱۷	۵۱	۸	۱۶	۴۸	۹	۶۶	۷۰	۱۳۶
۴	آیچی	۲۰۹	۲۰۴	۸۹۷	۴۳۹	۴۵۸	۹۶	۳۰۸	۳۵	۱۰۶	۳۲۷	۲۵	۴۰۸	۴۰۲	۸۱۰
۵	بویکنان	۷۹	۷۳	۳۹۷	۱۸۶	۲۱۱	۵۳	۱۱۵	۱۸	۵۳	۱۴۲	۱۶	۱۹۴	۱۶۵	۳۵۹
۶	نموغه	۱۲۷	۱۲۳	۶۸۸	۴۲۶	۲۶۲	۱۰۵	۲۹۴	۲۷	۵۲	۱۸۹	۲۱	۲۳۷	۳۹۴	۶۳۱
۷	شیخ چویان	۶۹	۶۵	۳۲۶	۱۵۴	۱۷۲	۴۲	۹۷	۱۵	۳۹	۱۲۳	۱۰	۱۵۸	۱۳۳	۲۹۱
۸	طاهر بغده	۴۲	۳۹	۲۱۹	۱۰۴	۱۱۵	۲۸	۶۶	۱۰	۲۲	۸۰	۱۳	۱۰۷	۸۹	۱۹۶
۹	قشلاق افغانان	۵۵	۵۲	۲۴۶	۱۲۹	۱۱۷	۳۳	۸۱	۱۵	۲۲	۸۵	۱۰	۱۱۱	۱۱۲	۲۲۳
۱۰	قشلاق صالح بیگ	۶۷	۶۶	۲۹۶	۱۴۸	۱۴۸	۴۱	۹۳	۱۴	۳۵	۹۸	۱۵	۱۳۶	۱۲۵	۲۶۱
۱۱	قهرمان	۱۲	۹	۴۷	۲۱	۲۶	۵	۱۴	۲	۶	۱۷	۳	۲۴	۱۸	۴۲
۱۲	کندلان	۱۰۰	۹۷	۴۶۱	۲۲۹	۲۳۲	۵۷	۱۵۶	۱۶	۵۴	۱۵۶	۲۲	۲۰۴	۲۰۵	۴۰۹
۱۳	کوبره گويز	۳۷	۳۵	۱۸۶	۸۵	۱۰۱	۲۲	۵۷	۶	۲۴	۶۸	۹	۹۱	۷۸	۱۶۹
۱۴	ملقرنی	۱۲۱	۱۱۹	۵۰۷	۲۵۶	۲۵۱	۶۴	۱۶۳	۲۹	۶۶	۱۶۷	۱۸	۲۲۵	۲۲۵	۴۵۰
۱۵	قباغلو	۲۰۸	۱۹۸	۷۵۷	۳۷۱	۳۸۶	۷۶	۲۶۲	۳۳	۱۰۰	۲۵۴	۳۲	۳۳۷	۳۳۵	۶۷۲

ردیف	نام آبادی	باسواد			محصل			جمعیت ۱۰ ساله و بیشتر			شاغل			بیکار		
		مرد	زن	کل	مرد	زن	کل	مرد	زن	کل	مرد	زن	کل	مرد	زن	کل
	بخش مرکزی	۱۱۸۴۹	۹۶۵۳	۲۱۵۰۲	۲۸۸۰	۲۲۶۱	۵۱۴۱	۱۳۴۹۳	۱۳۵۲۷	۲۷۰۲۰	۹۸۵۱	۱۲۸۱	۱۱۱۳۲	۸۵۰	۱۵	۸۶۵
	دهستان ترجان	۱۴۸۹	۱۲۳۴	۲۷۲۳	۳۲۲	۳۰۲	۶۲۴	۱۷۹۴	۱۸۴۲	۳۶۳۶	۱۳۳۴	۹۸	۱۴۳۲	۱۴۶	۱	۱۴۷
۱	اینچکه	۲	۴	۶	۰	۲	۲	۵	۶	۱۱	۴	۱	۵	۰	۰	
۲	باغلوچه	۱۲۳	۱۰۲	۲۲۵	۲۷	۲۲	۴۹	۱۵۶	۱۶۱	۳۱۷	۱۲۱	۲	۱۲۳	۸	۹	
۳	بغده کندی	۱۶۳	۱۳۹	۳۰۲	۵۰	۲۹	۷۹	۱۹۱	۲۰۲	۳۹۳	۱۳۸	۱	۱۳۹	۱۰	۱۰	
۴	بیگ اویسی	۱۳۵	۱۱۳	۲۴۸	۴۳	۳۵	۷۸	۱۵۱	۱۶۵	۳۱۶	۹۵	۴	۹۹	۲۱	۲۱	
۵	ترجان	۲۱۰	۱۶۸	۳۷۸	۳۳	۳۶	۶۹	۲۷۲	۲۷۷	۵۴۹	۲۲۸	۲۶	۲۵۴	۳	۳	
۶	غلام علی	۲۱	۲۴	۴۵	۷	۱۰	۱۷	۲۵	۳۱	۵۶	۱۶	۰	۱۶	۳	۳	
۷	جمیان	۷	۷	۱۴	۰	۰	۰	۱۴	۱۵	۲۹	۱۳	۲	۱۵	۰	۰	
۸	زنبیل	*	*	*	*	*	*	*	*	*	*	*	*	*	*	*
۹	سید آباد جمیان	۱۲	۱۴	۲۶	۰	۰	۰	۱۸	۲۲	۴۰	۱۷	۴	۲۱	۰	۰	
۱۰	شقیف	۳۷	۳۸	۷۵	۷	۸	۱۵	۵۰	۵۸	۱۰۸	۳۹	۱	۴۰	۲	۲	
۱۱	شیلان آباد	۲۱	۲۷	۴۸	۱	۳	۴	۲۹	۴۱	۷۰	۲۶	۶	۳۲	۰	۰	
۱۲	قازاننا	۱۰	۶	۱۶	۰	۰	۰	۱۵	۱۳	۲۸	۱۴	۴	۱۸	۰	۰	
۱۳	قافل آباد	۲۴	۲۷	۵۱	۱	۸	۹	۳۱	۳۳	۶۴	۲۹	۳	۳۲	۰	۰	
۱۴	قره گويز	۱۶۲	۱۲۹	۲۹۱	۳۶	۲۸	۶۴	۱۸۸	۲۰۵	۳۹۳	۱۳۶	۳	۱۳۹	۲۱	۲۱	
۱۵	قلقله	۸۲	۷۷	۱۵۹	۲۱	۲۵	۴۶	۹۹	۱۱۵	۲۱۴	۸۰	۱۳	۹۳	۰	۰	
۱۶	قهر آباد سفلی	۲۰۴	۱۴۲	۳۴۶	۴۷	۳۷	۸۴	۲۱۹	۱۸۵	۴۰۴	۱۵۵	۶	۱۶۱	۲۴	۲۴	
۱۷	قهر آباد علیا	۱۴	۱۲	۲۶	۵	۶	۱۱	۲۰	۱۶	۳۶	۱۱	۰	۱۱	۲	۲	
۱۸	کهریزه ایوبی	۱۲۶	۹۱	۲۱۷	۲۶	۲۵	۵۱	۱۵۰	۱۳۶	۲۸۶	۹۹	۱	۱۰۰	۲۶	۲۶	
۱۹	گردیکلان	۱۳۳	۱۱۳	۲۴۶	۱۸	۲۸	۴۶	۱۵۸	۱۵۸	۳۱۶	۱۱۱	۲۱	۱۳۲	۲۵	۲۵	
	دهستان نموغه	۴۴۱۹	۳۶۵۴	۸۰۷۳	۱۲۰۲	۹۴۴	۲۱۴۶	۴۸۴۱	۴۸۱۴	۹۶۵۵	۳۳۹۳	۳۹۹	۳۷۹۲	۲۹۸	۷	۳۰۵
۱	خیدر	۸۳	۸۰	۱۶۳	۱۷	۲۲	۳۹	۱۰۵	۱۱۰	۲۱۵	۷۷	۳	۸۰	۳	۳	
۲	هیجانان	۱۵۱	۱۲۹	۲۸۰	۳۵	۲۶	۶۱	۱۸۲	۱۸۲	۳۶۴	۱۴۰	۲۰	۱۶۰	۱	۶	
۳	اسلام آباد	۵۶	۴۶	۱۰۲	۱۳	۱۲	۲۵	۶۶	۶۴	۱۳۰	۴۵	۲	۴۷	۱	۵	
۴	آیچی	۳۱۶	۲۶۸	۵۸۴	۷۳	۶۱	۱۳۴	۳۷۳	۳۷۶	۷۴۹	۲۷۳	۱۷	۲۹۰	۱۷	۱۷	
۵	بویکتان	۱۲۴	۱۲۸	۲۵۲	۳۲	۳۲	۶۴	۱۵۱	۱۸۱	۳۳۲	۱۱۵	۲۸	۱۴۳	۱	۳	
۶	نموغه	۳۴۴	۱۵۸	۵۰۲	۲۰۶	۳۱	۲۳۷	۳۷۵	۲۲۰	۵۹۵	۱۶۴	۲۵	۱۸۹	۳	۳	
۷	شیخ چویان	۹۹	۸۹	۱۸۸	۱۸	۱۸	۳۶	۱۱۷	۱۴۱	۲۵۸	۱۰۵	۲۹	۱۳۴	۰	۰	
۸	طاهر بغده	۶۶	۶۷	۱۳۳	۱۲	۱۵	۲۷	۸۱	۹۸	۱۷۹	۶۳	۱۲	۷۵	۲	۲	
۹	قشلاق افغانان	۷۹	۶۴	۱۴۳	۱۸	۱۴	۳۲	۱۰۳	۹۹	۲۰۲	۸۳	۱۵	۹۸	۱	۱	
۱۰	قشلاق صالح بیگ	۱۰۱	۸۳	۱۸۴	۲۰	۲۰	۴۰	۱۱۶	۱۲۴	۲۴۰	۸۸	۱۵	۱۰۳	۴	۴	
۱۱	قهرمان	۱۵	۱۶	۳۱	۲	۲	۴	۱۷	۲۲	۳۹	۱۶	۵	۲۱	۰	۰	
۱۲	کندلان	۱۶۸	۱۱۹	۲۸۷	۴۱	۲۶	۶۷	۱۸۷	۱۹۴	۳۸۱	۱۵۰	۳۷	۱۸۷	۱	۱	
۱۳	کوبره گويز	۶۴	۶۱	۱۲۵	۱۱	۹	۲۰	۶۹	۸۲	۱۵۱	۵۸	۲۰	۷۸	۲	۲	
۱۴	ملقرنی	۱۷۹	۱۵۷	۳۳۶	۳۹	۳۵	۷۴	۲۱۳	۲۰۷	۴۲۰	۱۵۶	۱۶	۱۷۲	۱۱	۱۱	
۱۵	قباغلو	۲۶۶	۲۲۳	۴۸۹	۴۲	۴۲	۸۴	۳۱۰	۳۱۵	۶۲۵	۲۷۸	۴۷	۳۲۵	۴	۴	

ردیف	نام آبادی	وضع طبیعی :	نوع راه آبادی :	وضع سکونت آبادی:			طرح هادی :	محل خرید مایحتاج				آموزشی، فرهنگی و ورزشی			
				ماه خاتمه سکونت بر آبادی	ماه شروع سکونت بر آبادی	۱-دارا، ۱-سکته دائم، ۲-دارا، ۲-سکته موسمی، ۳-خال، ۳-اسکته دائم، ۴-خال، از سکته موسمی، ۵-اظهار نشده		آیا اکثر ساکنان آبادی مایحتاج اولیه خود را از این آبادی خریداری می کنند؟	آیا از آبادی یا آبادی های دیگر مایحتاج اولیه خود را از این آبادی خریداری می کنند؟	آیا ساکنان آبادی برای خرید مایحتاج خود به شهر یا شهرهایی مراجعه می کنند؟	مهد دارد؟	دبستان دارد؟	مدرسه راهنمایی شبانه روزی پسرانه دارد؟	مدرسه راهنمایی شبانه روزی دخترانه دارد؟	مدرسه راهنمایی
	بخش مرکزی		۳۰	۹۹	۰	۰	۱۵	۱۶	۷	۹۴	۲۰	۸۷	۱	۰	۴
	دهستان ترجان		۵	۱۹	۰	۰	۱	۲	۰	۱۹	۱	۱۳	۰	۰	۰
۱	اینچکه	۳	۲	۱			۳	۲		۱	۲	۲	۲	۲	۲
۲	باغلوچه	۳	۲	۱			۳	۲		۱	۱	۱	۲	۲	۲
۳	بغده کندی	۳	۲	۱			۲	۱		۱	۲	۱	۲	۲	۲
۴	بیگ اویسی	۱	۱	۱			۳	۲		۱	۲	۱	۲	۲	۲
۵	ترجان	۳	۳	۱			۱	۲		۱	۲	۱	۲	۲	۲
۶	غلام علی	۳	۳	۱			۲	۲		۱	۲	۱	۲	۲	۲
۷	جمیان	۳	۳	۱			۳	۲		۱	۲	۲	۲	۲	۲
۸	زنبیل	۳	۱	۱			۳	۲		۱	۲	۲	۲	۲	۲
۹	سید آباد جمیان	۳	۳	۱			۳	۲		۱	۲	۲	۲	۲	۲
۱۰	شقیف	۳	۳	۱			۳	۲		۱	۲	۱	۲	۲	۲
۱۱	شیلان آباد	۳	۳	۱			۳	۲		۱	۲	۱	۲	۲	۲
۱۲	قازاتنا	۳	۳	۱			۳	۲		۱	۲	۲	۲	۲	۲
۱۳	قافل آباد	۳	۳	۱			۳	۲		۱	۲	۱	۲	۲	۲
۱۴	قره گويز	۳	۱	۱			۳	۲		۱	۲	۱	۲	۲	۲
۱۵	قلقله	۳	۱	۱			۳	۲		۱	۲	۱	۲	۲	۲
۱۶	قهر آباد سفلی	۳	۱	۱			۳	۲		۱	۲	۱	۲	۲	۲
۱۷	قهر آباد علیا	۳	۳	۱			۳	۱	۲	۱	۲	۲	۲	۲	۲
۱۸	کهریزه ایوبی	۳	۳	۱			۳	۱	۲	۱	۲	۱	۲	۲	۲
۱۹	گردیکلان	۳	۳	۱			۳	۲		۱	۲	۱	۲	۲	۲
	دهستان نموغه		۱۰	۱۷	۰	۰	۷	۶	۱	۱۷	۵	۱۷	۰	۰	۱
۱	خیدر	۳	۲	۱			۳	۲		۱	۲	۱	۲	۲	۲
۲	هیجانان	۳	۲	۱			۳	۲		۱	۲	۱	۲	۲	۲
۳	اسلام آباد	۱	۱	۱			۱	۱		۱	۲	۱	۲	۲	۲
۴	آیچی	۳	۱	۱			۱	۱		۱	۲	۱	۲	۲	۲
۵	بوپکتان	۳	۱	۱			۳	۱	۲	۱	۲	۱	۲	۲	۲
۶	نموغه	۳	۱	۱			۱	۱	۱	۱	۱	۱	۲	۲	۲
۷	شیخ چوبان	۳	۲	۱			۳	۱	۲	۱	۲	۱	۲	۲	۲
۸	طاهر بغده	۳	۱	۱			۳	۲		۱	۲	۱	۲	۲	۲
۹	قشلاق افغانان	۳	۱	۱			۳	۱	۲	۱	۲	۱	۲	۲	۲
۱۰	قشلاق صالح بیگ	۳	۱	۱			۱	۲		۱	۲	۱	۲	۲	۲
۱۱	قهر مان	۳	۲	۱			۳	۲		۱	۲	۱	۲	۲	۲
۱۲	کندلان	۳	۱	۱			۱	۲		۱	۱	۱	۲	۲	۲
۱۳	کوبره گويز	۳	۱	۱			۳	۱	۲	۱	۲	۱	۲	۲	۲
۱۴	ملقرنی	۳	۲	۱			۱	۲		۱	۲	۱	۲	۲	۲
۱۵	قباغلو	۳	۲	۱			۱	۲		۱	۲	۱	۲	۲	۲

مذهبی					آموزشی، فرهنگی و ورزشی														نام آبادی	ردیف
مدرسه علمیه دارد؟	اماکن مذهبی سایر ادیان دارد؟	سایر اماکن مذهبی مسلمانان دارد؟	امام زاده دارد؟	مسجد دارد؟	سالن ورزشی دارد؟	زمین ورزشی دارد؟	کتابخانه عمومی دارد؟	بوستان روستایی دارد؟	هنرستان فنی و حرفه ای دخترانه دارد؟	هنرستان فنی و حرفه ای پسرانه دارد؟	دبیرستان کاردانش دخترانه دارد؟	دبیرستان کاردانش پسرانه دارد؟	دبیرستان نظریه‌پردازانه دارد؟	دبیرستان نظری پسرانه دارد؟	دبیرستان شبانه روزی دخترانه دارد؟	دبیرستان شبانه روزی پسرانه دارد؟	مدرسه راهنمایی مختلط دارد؟	مدرسه راهنمایی دخترانه دارد؟		
۱-دارد ۲-ندارد ۳-اظهار نشده	۱-دارد ۲-ندارد ۳-اظهار نشده	۱-دارد ۲-ندارد ۳-اظهار نشده	۱-دارد ۲-ندارد ۳-اظهار نشده	۱-دارد ۲-ندارد ۳-اظهار نشده	۱-دارد ۲-ندارد ۳-اظهار نشده	۱-دارد ۲-ندارد ۳-اظهار نشده	۱-دارد ۲-ندارد ۳-اظهار نشده	۱-دارد ۲-ندارد ۳-اظهار نشده	۱-دارد ۲-ندارد ۳-اظهار نشده	۱-دارد ۲-ندارد ۳-اظهار نشده	۱-دارد ۲-ندارد ۳-اظهار نشده	۱-دارد ۲-ندارد ۳-اظهار نشده	۱-دارد ۲-ندارد ۳-اظهار نشده	۱-دارد ۲-ندارد ۳-اظهار نشده	۱-دارد ۲-ندارد ۳-اظهار نشده	۱-دارد ۲-ندارد ۳-اظهار نشده	۱-دارد ۲-ندارد ۳-اظهار نشده	۱-دارد ۲-ندارد ۳-اظهار نشده	بخش مرکزی	
۱	۰	۲	۳	۹۶	۱	۱۰	۵	۱	۰	۰	۰	۰	۰	۰	۰	۱	۱۳	۳	دهستان ترجان	
۱	۰	۰	۱	۱۸	۰	۲	۱	۰	۰	۰	۰	۰	۰	۰	۰	۰	۴	۰	اینچکه	۱
۲	۲	۲	۲	۲	۲	۲	۲	۲	۲	۲	۲	۲	۲	۲	۲	۲	۲	۲	باغلوچه	۲
۲	۲	۲	۲	۱	۲	۲	۱	۲	۲	۲	۲	۲	۲	۲	۲	۲	۱	۲	بغده کندی	۳
۲	۲	۲	۲	۱	۲	۲	۲	۲	۲	۲	۲	۲	۲	۲	۲	۲	۲	۲	بیگ اویسی	۴
۲	۲	۲	۲	۱	۲	۱	۲	۲	۲	۲	۲	۲	۲	۲	۲	۲	۲	۲	ترجان	۵
۲	۲	۲	۲	۱	۲	۲	۲	۲	۲	۲	۲	۲	۲	۲	۲	۲	۲	۲	غلام علی	۶
۲	۲	۲	۲	۱	۲	۲	۲	۲	۲	۲	۲	۲	۲	۲	۲	۲	۲	۲	جمیان	۷
۱	۲	۲	۱	۱	۲	۲	۲	۲	۲	۲	۲	۲	۲	۲	۲	۲	۲	۲	زنبیل	۸
۲	۲	۲	۲	۱	۲	۲	۲	۲	۲	۲	۲	۲	۲	۲	۲	۲	۲	۲	سید آباد جمیان	۹
۲	۲	۲	۲	۱	۲	۲	۲	۲	۲	۲	۲	۲	۲	۲	۲	۲	۲	۲	شقیف	۱۰
۲	۲	۲	۲	۱	۲	۲	۲	۲	۲	۲	۲	۲	۲	۲	۲	۲	۲	۲	شیلان آباد	۱۱
۲	۲	۲	۲	۱	۲	۲	۲	۲	۲	۲	۲	۲	۲	۲	۲	۲	۲	۲	قازانقا	۱۲
۲	۲	۲	۲	۱	۲	۲	۲	۲	۲	۲	۲	۲	۲	۲	۲	۲	۲	۲	قافل آباد	۱۳
۲	۲	۲	۲	۱	۲	۲	۲	۲	۲	۲	۲	۲	۲	۲	۲	۲	۱	۲	قره گويز	۱۴
۲	۲	۲	۲	۱	۲	۲	۲	۲	۲	۲	۲	۲	۲	۲	۲	۲	۲	۲	قلقله	۱۵
۲	۲	۲	۲	۱	۲	۲	۲	۲	۲	۲	۲	۲	۲	۲	۲	۲	۱	۲	قهر آباد سفلی	۱۶
۲	۲	۲	۲	۱	۲	۲	۲	۲	۲	۲	۲	۲	۲	۲	۲	۲	۲	۲	قهر آباد علیا	۱۷
۲	۲	۲	۲	۱	۲	۱	۲	۲	۲	۲	۲	۲	۲	۲	۲	۲	۲	۲	کهریزه ایوبی	۱۸
۲	۲	۲	۲	۱	۲	۲	۲	۲	۲	۲	۲	۲	۲	۲	۲	۲	۲	۲	گردیکلان	۱۹
۰	۰	۰	۱	۱۷	۰	۳	۱	۱	۰	۰	۰	۰	۰	۰	۰	۱	۵	۱	دهستان تموغه	
۲	۲	۲	۲	۱	۲	۲	۲	۲	۲	۲	۲	۲	۲	۲	۲	۲	۲	۲	خیدر	۱
۲	۲	۲	۲	۱	۲	۲	۲	۲	۲	۲	۲	۲	۲	۲	۲	۲	۲	۲	هیجانان	۲
۲	۲	۲	۱	۱	۲	۲	۲	۲	۲	۲	۲	۲	۲	۲	۲	۲	۲	۲	اسلام آباد	۳
۲	۲	۲	۲	۱	۲	۲	۲	۲	۲	۲	۲	۲	۲	۲	۲	۲	۱	۲	آیچی	۴
۲	۲	۲	۲	۱	۲	۲	۲	۲	۲	۲	۲	۲	۲	۲	۲	۲	۱	۲	بویکتان	۵
۲	۲	۲	۲	۱	۲	۱	۲	۱	۲	۲	۲	۲	۲	۲	۲	۱	۱	۲	تموغه	۶
۲	۲	۲	۲	۱	۲	۲	۲	۲	۲	۲	۲	۲	۲	۲	۲	۲	۲	۲	شیخ چویان	۷
۲	۲	۲	۲	۱	۲	۲	۲	۲	۲	۲	۲	۲	۲	۲	۲	۲	۲	۲	طاهر بغده	۸
۲	۲	۲	۲	۱	۲	۲	۲	۲	۲	۲	۲	۲	۲	۲	۲	۲	۲	۲	قشلاق افغانان	۹
۲	۲	۲	۲	۱	۲	۲	۲	۲	۲	۲	۲	۲	۲	۲	۲	۲	۲	۲	قشلاق صالح بیگ	۱۰
۲	۲	۲	۲	۱	۲	۲	۲	۲	۲	۲	۲	۲	۲	۲	۲	۲	۲	۲	قهرمان	۱۱
۲	۲	۲	۲	۱	۲	۱	۱	۲	۲	۲	۲	۲	۲	۲	۲	۲	۲	۲	کندلان	۱۲
۲	۲	۲	۲	۱	۲	۲	۲	۲	۲	۲	۲	۲	۲	۲	۲	۲	۲	۲	کوبره گويز	۱۳
۲	۲	۲	۲	۱	۲	۲	۲	۲	۲	۲	۲	۲	۲	۲	۲	۲	۲	۲	ملقرنی	۱۴
۲	۲	۲	۲	۱	۲	۱	۲	۲	۲	۲	۲	۲	۲	۲	۲	۲	۱	۲	قیاخلو	۱۵

ردیف	نام آبادی	بازرگانی و خدمات														بخش مرکزی	دهستان ترجان
		نانوایی دارد؟	گوشت فروشی دارد؟	قهومخانه دارد؟	بانک دارد؟	کشاورزی دارد؟	ماشین آلات تعمیرگاه	ماشین آلات غیر	جایگاه سوخت دارد؟	صندوق پست دارد؟	دفتر پست دارد؟	دفتر مخابرات دارد؟	دفتر فناوری اطلاعات و ارتباطات دارد؟	دسترس عمومی به اینترنت دارد؟	دسترس به روزنامه و مجله دارد؟		
		۴۰	۳	۵	۱	۷	۱	۱	۸	۱۰	۳۳	۷	۱۱	۵۵	۰		
		۹	۰	۱	۰	۱	۰	۱	۱	۲	۷	۱	۲	۹	۰		
۱	اینچکه	۲	۲	۲	۲	۲	۲	۲	۲	۲	۲	۲	۲	۲	۲	۱	
۲	باغلوچه	۱	۲	۲	۲	۲	۲	۲	۲	۲	۱	۲	۲	۲	۲	۲	
۳	بغده کندی	۱	۲	۲	۲	۲	۲	۲	۲	۲	۲	۲	۲	۲	۲	۲	
۴	بیگ اویسی	۱	۲	۲	۲	۲	۲	۲	۲	۲	۲	۲	۲	۲	۲	۲	
۵	ترجان	۱	۲	۲	۲	۱	۲	۲	۱	۱	۱	۱	۱	۱	۱	۱	
۶	غلام علی	۲	۲	۲	۲	۲	۲	۲	۲	۲	۲	۲	۲	۲	۲	۲	
۷	جمیان	۲	۲	۲	۲	۲	۲	۲	۲	۲	۲	۲	۲	۲	۲	۲	
۸	زنبیل	۲	۲	۲	۲	۲	۲	۲	۲	۲	۲	۲	۲	۲	۲	۲	
۹	سید آباد جمیان	۲	۲	۲	۲	۲	۲	۲	۲	۲	۲	۲	۲	۲	۲	۲	
۱۰	شقیف	۲	۲	۲	۲	۲	۲	۲	۲	۲	۲	۲	۲	۲	۲	۲	
۱۱	شیلان آباد	۲	۲	۲	۲	۲	۲	۲	۲	۲	۱	۲	۲	۲	۲	۲	
۱۲	قازاننا	۲	۲	۲	۲	۲	۲	۲	۲	۲	۲	۲	۲	۲	۱	۲	
۱۳	قافل آباد	۲	۲	۲	۲	۲	۲	۲	۲	۲	۲	۲	۲	۲	۱	۲	
۱۴	قره گوین	۱	۲	۲	۲	۲	۲	۲	۲	۲	۱	۲	۲	۲	۱	۲	
۱۵	قلقله	۱	۲	۲	۲	۲	۲	۲	۲	۲	۲	۲	۲	۲	۱	۲	
۱۶	قهر آباد سفلی	۲	۲	۲	۲	۱	۲	۲	۲	۲	۱	۲	۲	۲	۱	۲	
۱۷	قهر آباد علیا	۲	۲	۲	۲	۲	۲	۲	۲	۲	۱	۲	۲	۲	۲	۲	
۱۸	کهریزه ایوبی	۱	۲	۱	۲	۲	۲	۲	۲	۲	۲	۲	۲	۲	۱	۲	
۱۹	گردیکلان	۱	۲	۲	۲	۱	۲	۲	۲	۲	۲	۲	۲	۲	۱	۲	
	دهستان تموغه	۹	۱	۲	۰	۴	۰	۰	۲	۳	۹	۳	۴	۱۷	۰		
۱	خیدر	۲	۲	۲	۲	۲	۲	۲	۲	۲	۱	۲	۲	۲	۱	۲	
۲	هیجانان	۱	۲	۲	۲	۲	۲	۲	۲	۲	۱	۲	۲	۲	۱	۲	
۳	اسلام آباد	۲	۲	۲	۲	۲	۲	۲	۲	۲	۱	۲	۲	۲	۱	۲	
۴	آیچی	۱	۲	۲	۲	۱	۲	۲	۲	۲	۱	۲	۲	۲	۱	۲	
۵	بوپکتان	۱	۲	۲	۲	۲	۲	۲	۲	۲	۱	۲	۲	۲	۱	۲	
۶	تموغه	۱	۲	۱	۲	۱	۲	۲	۲	۲	۱	۲	۲	۲	۱	۲	
۷	شیخ چویان	۲	۲	۲	۲	۲	۲	۲	۲	۲	۲	۲	۲	۲	۲	۲	
۸	طاهر بغده	۱	۲	۲	۲	۱	۲	۲	۲	۲	۱	۲	۲	۲	۱	۲	
۹	قشلاق افغانان	۲	۲	۲	۲	۲	۲	۲	۲	۲	۲	۲	۲	۲	۲	۲	
۱۰	قشلاق صالح بیگ	۲	۲	۲	۲	۲	۲	۲	۲	۲	۲	۲	۲	۲	۲	۲	
۱۱	قهرمان	۲	۲	۲	۲	۱	۲	۲	۲	۲	۱	۲	۲	۲	۱	۲	
۱۲	کندلان	۱	۲	۲	۲	۱	۲	۲	۲	۲	۱	۲	۲	۲	۱	۲	
۱۳	کوبره گوین	۲	۲	۲	۲	۱	۲	۲	۲	۲	۱	۲	۲	۲	۱	۲	
۱۴	ملقونی	۱	۲	۲	۲	۲	۲	۲	۲	۲	۲	۲	۲	۲	۱	۲	
۱۵	قباغلو	۱	۲	۲	۲	۱	۲	۲	۲	۲	۱	۲	۲	۲	۱	۲	

ردیف	نام آبادی	تعداد خانوار	تعداد واحد مسکونی	جمعیت			گروه های عمده سنی					جمعیت ۶ ساله و بیشتر			
				کل	مرد	زن	مرد ۱۴-۱۵ ساله	مرد ۱۵-۶۴ ساله	مرد ۶۵ ساله و بیشتر	زن ۱۴-۱۵ ساله	زن ۱۵-۶۴ ساله	زن ۶۵ ساله و بیشتر	مرد	زن	کل
۱۶	مینو	۳۳	۲۸	۱۲۲	۶۵	۵۷	۱۷	۴۳	۵	۱۵	۳۷	۵	۵۷	۵۱	۱۰۸
۱۷	فوخ	۱۵۷۸	۱۵۱۲	۶۰۲۵	۳۰۳۵	۲۹۹۰	۹۵۴	۱۹۸۷	۹۴	۸۷۳	۲۰۰۷	۱۱۰	۲۵۹۶	۲۵۸۲	۵۱۷۸
	دهستان سرا	۲۸۲۹	۲۷۸۲	۱۱۲۶۸	۵۶۶۳	۵۶۰۵	۱۴۰۲	۳۸۱۴	۴۴۷	۱۲۷۵	۳۹۴۶	۳۸۴	۵۰۵۶	۵۰۶۶	۱۰۱۲۲
۱	احمد آباد سرا	۷۹	۷۹	۳۵۰	۱۷۷	۱۷۳	۴۷	۱۱۵	۱۵	۳۷	۱۲۸	۸	۱۶۰	۱۶۰	۳۲۰
۲	سرا	۲۲۵	۲۱۶	۹۲۷	۴۶۶	۴۶۱	۱۲۴	۲۹۷	۴۵	۳۱۹	۱۰۱	۴۱	۴۲۴	۴۱۲	۸۳۶
۳	سرچشمه	۹۷	۹۷	۴۵۴	۲۲۱	۲۳۳	۴۹	۱۵۳	۱۹	۴۷	۱۶۹	۱۷	۱۹۶	۱۹۶	۴۰۴
۴	سرکل	۱۶	۱۶	۶۸	۳۴	۳۴	۶	۲۳	۵	۶	۲۵	۳	۳۳	۳۳	۶۴
۵	قوچاق	۴۴	۳۸	۱۶۱	۸۵	۷۶	۱۴	۶۳	۸	۱۳	۵۲	۱۱	۷۷	۷۷	۱۴۸
۶	کوچک سفلی	۳۴	۳۴	۱۲۳	۶۰	۶۳	۱۸	۳۵	۷	۱۴	۴۷	۲	۵۲	۵۲	۱۱۰
۷	کوچک علیا	۶۴	۶۳	۲۴۶	۱۱۶	۱۳۰	۳۴	۷۱	۱۱	۴۰	۸۵	۵	۱۰۴	۱۰۴	۲۱۹
۸	مندیل بسر	۷	۷	۳۱	۱۶	۱۵	۳	۱۱	۲	۰	۱۳	۲	۱۵	۱۵	۳۰
۹	هیگی	۳۵	۳۵	۱۴۴	۷۳	۷۱	۱۸	۴۶	۹	۱۷	۵۱	۳	۶۷	۶۷	۱۳۰
۱۰	آق تپه	۱۴	۱۳	۶۱	۳۴	۲۷	۱۰	۱۹	۵	۶	۱۹	۲	۲۹	۲۹	۵۶
۱۱	آلتون سفلی	۱۰۸	۱۰۴	۴۰۵	۱۹۶	۲۰۹	۴۵	۱۴۰	۱۱	۶۳	۱۲۹	۱۷	۱۷۶	۱۷۶	۳۵۵
۱۲	آلتون علیا	۶۴	۶۳	۲۸۴	۱۴۳	۱۴۱	۲۵	۱۱۱	۷	۳۷	۹۷	۷	۱۲۸	۱۲۸	۲۵۳
۱۳	الکلو	۸۹	۸۶	۳۸۹	۱۸۲	۲۰۷	۴۴	۱۲۵	۱۳	۳۹	۱۵۱	۱۷	۱۶۱	۱۶۱	۳۵۰
۱۴	بدر آباد	۳۱	۳۱	۱۳۴	۷۱	۶۳	۱۸	۴۵	۸	۱۲	۴۶	۵	۶۵	۶۵	۱۲۵
۱۵	پیرویس	۱۵	۱۵	۶۱	۲۹	۳۲	۷	۲۱	۱	۷	۲۲	۳	۲۶	۲۶	۵۶
۱۶	قاوه قران	۰	۰	۰	۰	۰	۰	۰	۰	۰	۰	۰	۰	۰	۰
۱۷	حسن آباد گودرز	۰	۰	۰	۰	۰	۰	۰	۰	۰	۰	۰	۰	۰	۰
۱۸	دانش آلودجه	۰	۰	۰	۰	۰	۰	۰	۰	۰	۰	۰	۰	۰	۰
۱۹	دره پنبه دان	۳۸	۳۷	۱۵۱	۸۱	۷۰	۲۳	۴۹	۹	۹	۵۸	۳	۷۰	۷۰	۱۳۷
۲۰	دوزخ دره	۱۰	۱۰	۳۱	۱۲	۱۹	۲	۷	۳	۳	۱۴	۲	۱۲	۱۲	۳۰
۲۱	زلفیله	۲۷	۲۷	۸۸	۴۹	۳۹	۱۳	۳۰	۶	۴	۳۴	۱	۴۵	۴۵	۸۱
۲۲	سلیمان کندی	۸۷	۸۶	۳۳۱	۱۶۲	۱۶۹	۳۸	۱۰۴	۲۰	۴۶	۱۰۷	۱۶	۱۵۳	۱۵۳	۳۰۶
۲۳	عرب اوغلو سفلی	۶۰	۶۰	۲۴۲	۱۱۵	۱۲۷	۲۸	۷۳	۱۴	۲۳	۸۸	۱۶	۱۰۵	۱۰۵	۲۲۴
۲۴	عرب اوغلو علیا	۴۶	۴۴	۱۹۳	۱۰۰	۹۳	۲۱	۷۲	۷	۱۸	۶۶	۹	۹۱	۹۱	۱۷۴
۲۵	عصر آباد	۱۷	۱۶	۶۴	۳۱	۳۳	۵	۲۳	۳	۵	۲۳	۵	۲۹	۲۹	۵۸
۲۶	قبله بلاغی	۸	۸	۳۷	۱۶	۲۱	۳	۱۲	۱	۳	۱۷	۱	۱۵	۱۵	۳۴
۲۷	قلعه گاه گودرز	۱۰۷	۱۰۷	۳۸۸	۱۸۸	۲۰۰	۴۰	۱۳۷	۱۱	۵۷	۱۳۳	۱۰	۱۷۶	۱۷۶	۳۵۷
۲۸	قلندر	۱۱۰	۱۱۰	۴۰۹	۱۹۸	۲۱۱	۵۱	۱۲۸	۱۹	۵۹	۱۴۰	۱۲	۱۸۰	۱۸۰	۳۶۹
۲۹	قهر آباد	۱۹۲	۱۸۰	۷۵۹	۳۹۴	۳۶۵	۱۰۳	۲۷۴	۱۷	۹۴	۲۵۹	۱۲	۳۴۷	۳۲۸	۶۷۵
۳۰	قیلسون	۱۳۰	۱۳۰	۴۵۷	۲۳۷	۲۲۰	۵۴	۱۶۷	۱۶	۴۵	۱۵۹	۱۶	۲۱۳	۲۱۳	۴۱۳
۳۱	کانی جشنی	۴۸	۴۸	۱۸۳	۹۱	۹۲	۲۳	۶۱	۷	۲۴	۶۴	۴	۸۲	۸۲	۱۶۱
۳۲	کانی نیاز	۵۸	۵۷	۲۱۶	۱۱۰	۱۰۶	۲۵	۷۸	۷	۲۶	۷۴	۶	۹۳	۹۳	۱۸۹
۳۳	کنه کیونر	۰	۰	۰	۰	۰	۰	۰	۰	۰	۰	۰	۰	۰	۰
۳۴	کهریزه	۳۲۶	۳۰۰	۱۲۶۳	۶۴۷	۶۱۶	۱۹۰	۴۲۴	۳۳	۱۶۳	۴۲۲	۳۱	۵۵۵	۵۴۱	۱۰۹۶
۳۵	گاوشله	۳۴	۳۳	۱۴۸	۷۷	۷۱	۱۹	۵۱	۷	۱۸	۴۶	۷	۶۹	۶۶	۱۳۵

* اختلاف بین جمع گروه های سنی و جمعیت کل مربوط به اظهار نشده می باشد

* به جهت حفظ محرمانگی اطلاعات آبادی های کمتر از چهار خانوار درج نگردیده

ردیف	نام آبادی	باسواد			محصل			جمعیت ۱۰ ساله و بیشتر			شاغل			بیکار		
		مرد	زن	کل	مرد	زن	کل	مرد	زن	کل	مرد	زن	کل	مرد	زن	کل
۱۶	میتو	۴۷	۳۳	۸۰	۸	۵	۱۳	۵۱	۴۷	۹۸	۴۱	۷	۴۸	۳	۰	۳
۱۷	فوخ	۲۲۶۱	۱۹۳۳	۴۱۹۴	۶۱۵	۵۷۴	۱۱۸۹	۲۳۲۵	۲۳۵۲	۴۶۷۷	۱۵۴۱	۱۰۱	۱۶۴۲	۲۴۰	۳	۲۳۷
	دهستان سرا	۴۱۰۱	۳۳۶۹	۷۴۷۰	۹۸۷	۷۴۴	۱۷۳۱	۴۶۷۳	۴۷۰۳	۹۳۷۶	۳۴۱۵	۲۷۱	۳۶۸۶	۳۱۴	۴	۳۱۰
۱	احمد آباد سرا	۱۳۶	۱۱۵	۲۵۱	۴۱	۱۹	۶۰	۱۴۸	۱۵۱	۲۹۹	۱۰۶	۴	۱۱۰	۴	۰	۴
۲	سرا	۳۴۲	۳۰۳	۶۴۵	۸۷	۸۵	۱۷۲	۳۸۳	۳۹۵	۷۷۸	۲۲۷	۹	۲۳۶	۵۲	۱	۵۱
۳	سرچشمه	۱۵۴	۱۳۵	۲۸۹	۳۱	۱۷	۴۸	۱۸۵	۱۹۶	۳۸۱	۱۵۴	۲	۱۵۶	۳	۰	۳
۴	سرکل	۲۶	۱۶	۴۲	۵	۲	۷	۲۸	۲۹	۵۷	۲۶	۵	۳۱	۰	۰	۰
۵	قوچاق	۶۴	۵۲	۱۱۶	۸	۱۰	۱۸	۷۶	۶۷	۱۴۳	۵۵	۰	۵۵	۱۰	۰	۱۰
۶	کوچک سفلی	۳۹	۳۷	۷۶	۱۵	۸	۲۳	۴۷	۵۷	۱۰۴	۳۲	۱	۳۳	۵	۰	۵
۷	کوچک علیا	۸۳	۷۶	۱۵۹	۲۵	۱۷	۴۲	۹۳	۱۰۵	۱۹۸	۶۲	۱	۶۳	۱۱	۰	۱۱
۸	مندیل بسر	۱۱	۸	۱۹	۳	۰	۳	۱۴	۱۵	۲۹	۱۲	۰	۱۲	۰	۰	۰
۹	هیگی	۵۵	۳۷	۹۲	۱۳	۹	۲۲	۵۷	۵۷	۱۱۴	۵۲	۰	۵۲	۲	۰	۲
۱۰	آق تپه	۱۸	۱۷	۳۵	۲	۴	۶	۲۷	۲۴	۵۱	۲۲	۳	۲۵	۱	۰	۱
۱۱	آلتون سفلی	۱۴۵	۱۲۷	۲۷۲	۳۴	۴۰	۷۴	۱۶۲	۱۶۳	۳۲۵	۱۱۰	۴	۱۱۴	۲۳	۰	۲۳
۱۲	آلتون علیا	۱۰۸	۸۸	۱۹۶	۲۳	۲۰	۴۳	۱۲۴	۱۱۲	۲۳۶	۹۷	۱	۹۸	۳	۰	۳
۱۳	الکلو	۱۲۹	۱۰۵	۲۳۴	۱۸	۱۶	۳۴	۱۴۹	۱۷۹	۳۲۸	۱۲۴	۳۳	۱۵۷	۴	۰	۴
۱۴	بدر آباد	۵۵	۳۸	۹۳	۱۵	۶	۲۱	۵۷	۵۵	۱۱۲	۴۸	۵	۵۳	۰	۰	۰
۱۵	پیرویس	۲۱	۲۰	۴۱	۴	۵	۹	۲۳	۲۹	۵۲	۱۹	۴	۲۳	۰	۰	۰
۱۶	ناوه قران	۰	۰	۰	۰	۰	۰	۰	۰	۰	۰	۰	۰	۰	۰	۰
۱۷	حسن آباد گودرز	۰	۰	۰	۰	۰	۰	۰	۰	۰	۰	۰	۰	۰	۰	۰
۱۸	دانش آلوده	۰	۰	۰	۰	۰	۰	۰	۰	۰	۰	۰	۰	۰	۰	۰
۱۹	دره پنبه دان	۵۴	۴۰	۹۴	۱۶	۳	۱۹	۶۶	۶۳	۱۲۹	۳۸	۱۱	۴۹	۷	۰	۷
۲۰	دوزخ دره	۹	۱۰	۱۹	۲	۱	۳	۱۲	۱۷	۲۹	۶	۲	۸	۲	۰	۲
۲۱	زلفیه	۳۳	۲۱	۵۴	۱۰	۰	۱۰	۳۹	۳۶	۷۵	۲۸	۱۲	۴۰	۱	۰	۱
۲۲	سلیمان کنده	۱۱۵	۱۰۱	۲۱۶	۳۰	۱۹	۴۹	۱۴۲	۱۳۶	۲۷۸	۹۷	۴	۱۰۱	۱۹	۰	۱۹
۲۳	عرب اوغلو سفلی	۸۱	۷۲	۱۵۳	۲۲	۱۱	۳۳	۹۵	۱۱۲	۲۰۷	۷۸	۲۱	۹۹	۰	۰	۰
۲۴	عرب اوغلو علیا	۶۳	۴۲	۱۰۵	۱۱	۶	۱۷	۸۵	۸۰	۱۶۵	۶۲	۰	۶۲	۱۲	۰	۱۲
۲۵	عصر آباد	۲۲	۱۹	۴۱	۳	۶	۹	۲۷	۲۸	۵۵	۱۸	۲	۲۰	۲	۰	۲
۲۶	قبله بلاغی	۸	۱۰	۱۸	۳	۰	۳	۱۴	۱۹	۳۳	۱۱	۱	۱۲	۱	۰	۱
۲۷	قلعه گاه گودرز	۱۵۲	۱۲۴	۲۷۶	۳۷	۳۵	۷۲	۱۶۶	۱۶۷	۳۳۳	۱۱۲	۱۸	۱۴۰	۱۶	۰	۱۶
۲۸	قلندر	۱۴۳	۱۲۷	۲۷۰	۳۷	۳۷	۷۴	۱۶۳	۱۷۳	۳۳۶	۱۲۴	۱۸	۱۴۲	۶	۰	۶
۲۹	قهر آباد	۳۰۳	۲۳۹	۵۴۲	۷۱	۶۴	۱۳۵	۳۱۷	۲۹۹	۶۱۶	۲۳۸	۳	۲۴۱	۱۲	۱	۱۱
۳۰	قیسون	۱۷۱	۱۲۸	۲۹۹	۴۵	۲۸	۷۳	۱۹۸	۱۹۱	۳۸۹	۱۳۹	۱۸	۱۵۷	۱۴	۰	۱۴
۳۱	کانی جشنی	۶۵	۵۴	۱۱۹	۱۳	۹	۲۲	۷۵	۷۵	۱۵۰	۵۶	۹	۶۵	۸	۰	۸
۳۲	کانی نیاز	۷۷	۷۱	۱۴۸	۱۵	۱۳	۲۸	۹۰	۸۷	۱۷۷	۶۴	۱۶	۸۰	۱۰	۰	۱۰
۳۳	کنه کیوتر	۰	۰	۰	۰	۰	۰	۰	۰	۰	۰	۰	۰	۰	۰	۰
۳۴	کهریزه	۴۵۷	۳۷۴	۸۳۱	۱۱۹	۹۸	۲۱۷	۵۰۴	۴۹۹	۱۰۰۳	۳۳۳	۱۷	۳۵۰	۵۲	۲	۵۰
۳۵	گاوشله	۴۹	۴۲	۹۱	۱۳	۱۲	۲۵	۶۱	۵۹	۱۲۰	۴۴	۰	۴۴	۶	۰	۶

ردیف	نام آبادی	وضع طبیعی :	نوع راه آبادی :	وضع سکونت آبادی:			طرح هادی :	محل خرید مایحتاج				آموزشی، فرهنگی و ورزشی			
				ماه خاتمه سکونت برآبادی	ماه شروع سکونت برآبادی			مهد دارد؟	دبستان دارد؟	مدرسه راهنمایی	مدرسه راهنمایی	مدرسه روزی	مدرسه روزی	مدرسه روزی	مدرسه روزی
۱۶	میتو	۱- دشت، ۲- جنگل، واقع در دشت	۱- جاده آسفالت - ۵ - راه آه،	۱- دارا، سکنه دائم، ۲- دارا، سکنه موسمی،	۱- اجرا شده است	۱- بلی	۱- آیا ساکنان آبادی برای خرید مایحتاج اولیه خود از این آبادی خریداری می‌کنند؟	۱- بلی	۱- آیا از آبادی یا آبادی‌های دیگر هم برای خرید مایحتاج اولیه به این آبادی مراجعه می‌شود؟	۱- دارد	۱- دبستان دارد؟	۱- دارد	۱- مدرسه راهنمایی	۱- دارد	
۱۷	فوخ	۱- دشت، ۲- کوهستان، دره، یا تپه، ۳- جنگل، واقع در کوهستان	۱- جاده شوسه - ۶ - راه آه، ۲- جاده خاکی، ۳- جاده مالرو	۱- دارا، سکنه دائم، ۲- دارا، سکنه موسمی، ۳- خالی از سکنه موسمی، ۴- خالی از سکنه موسمی، ۵- اظهار نشده	۱- در حال اجراء است ۲- طرح هادی ندارد	۱- بلی ۲- خیر	۱- آیا ساکنان آبادی برای خرید مایحتاج اولیه خود به شهر یا شهرهایی مراجعه می‌کنند؟	۱- بلی ۲- خیر	۱- آیا از آبادی یا آبادی‌های دیگر هم برای خرید مایحتاج اولیه به این آبادی مراجعه می‌شود؟	۱- دارد	۱- دبستان دارد؟	۱- دارد	۱- مدرسه راهنمایی	۱- دارد	
	دهستان سرا		۱۳	۴۱	۷	۵	۳۶	۱۳	۳۵	۲	۰	۰	۰	۰	
۱	احمد آباد سرا	۳	۲	۱	۳	۲	۱	۱	۱	۲	۱	۱	۲	۲	
۲	سرا	۳	۱	۱	۲	۲	۱	۱	۱	۲	۱	۲	۲	۱	
۳	سرچشمه	۳	۱	۱	۲	۲	۱	۱	۱	۲	۱	۲	۲	۲	
۴	سرکل	۳	۳	۱	۳	۲	۱	۱	۱	۲	۱	۲	۲	۲	
۵	قوچاق	۳	۲	۱	۳	۲	۱	۱	۱	۲	۱	۲	۲	۲	
۶	کوچک سفلی	۱	۲	۱	۳	۲	۱	۱	۱	۲	۱	۲	۲	۲	
۷	کوچک علیا	۱	۲	۱	۳	۲	۱	۱	۱	۲	۱	۲	۲	۲	
۸	مندیل بسر	۳	۲	۱	۳	۲	۱	۱	۱	۲	۱	۲	۲	۲	
۹	هیک	۳	۲	۱	۳	۲	۱	۱	۱	۲	۱	۲	۲	۲	
۱۰	آق تپه	۳	۲	۱	۳	۲	۱	۱	۱	۲	۱	۲	۲	۲	
۱۱	آنتون سفلی	۳	۲	۱	۳	۲	۱	۱	۱	۲	۱	۲	۲	۲	
۱۲	آنتون علیا	۳	۱	۱	۳	۲	۱	۱	۱	۲	۱	۲	۲	۲	
۱۳	الکلو	۳	۲	۱	۳	۲	۱	۱	۱	۲	۱	۲	۲	۲	
۱۴	بدر آباد	۳	۲	۱	۳	۲	۱	۱	۱	۲	۱	۲	۲	۲	
۱۵	پیرویس	۳	۲	۱	۳	۲	۱	۱	۱	۲	۱	۲	۲	۲	
۱۶	تاوه قران	۳	۳	۳	۳	۳	۳	۳	۳	۳	۳	۳	۳	۳	
۱۷	حسن آباد گودرز	۳	۲	۳	۳	۳	۳	۳	۳	۳	۳	۳	۳	۳	
۱۸	دانش آلودجه	۳	۲	۳	۳	۳	۳	۳	۳	۳	۳	۳	۳	۳	
۱۹	دره پنبه دان	۳	۳	۱	۳	۲	۱	۱	۱	۲	۱	۲	۲	۲	
۲۰	دوزخ دره	۳	۳	۱	۳	۲	۱	۱	۱	۲	۱	۲	۲	۲	
۲۱	زلفیه	۳	۱	۱	۳	۲	۱	۱	۱	۲	۱	۲	۲	۲	
۲۲	سلیمان کندی	۳	۱	۱	۳	۲	۱	۱	۱	۲	۱	۲	۲	۲	
۲۳	عرب اوغلو سفلی	۳	۱	۱	۳	۲	۱	۱	۱	۲	۱	۲	۲	۲	
۲۴	عرب اوغلو علیا	۳	۳	۱	۳	۲	۱	۱	۱	۲	۱	۲	۲	۲	
۲۵	عصر آباد	۱	۲	۱	۳	۲	۱	۱	۱	۲	۱	۲	۲	۲	
۲۶	قبله بلاغی	۳	۳	۱	۳	۲	۱	۱	۱	۲	۱	۲	۲	۲	
۲۷	قلعه گاه گودرز	۳	۳	۱	۳	۲	۱	۱	۱	۲	۱	۲	۲	۲	
۲۸	قلندر	۳	۳	۱	۳	۲	۱	۱	۱	۲	۱	۲	۲	۲	
۲۹	قهر آباد	۳	۱	۱	۳	۲	۱	۱	۱	۲	۱	۲	۲	۲	
۳۰	قیاسون	۳	۲	۱	۳	۲	۱	۱	۱	۲	۱	۲	۲	۲	
۳۱	کانی جشنی	۳	۱	۱	۳	۲	۱	۱	۱	۲	۱	۲	۲	۲	
۳۲	کانی نیاز	۳	۲	۱	۳	۲	۱	۱	۱	۲	۱	۲	۲	۲	
۳۳	کنه کبوتر	۳	۳	۴	۳	۷	۳	۷	۳	۳	۷	۳	۷	۳	
۳۴	کهریزه	۳	۱	۱	۳	۲	۱	۱	۱	۲	۱	۲	۲	۱	
۳۵	گاوشله	۳	۲	۱	۳	۲	۱	۱	۱	۲	۱	۲	۲	۲	

ردیف	نام آبادی	آموزشی، فرهنگی و ورزشی															مذهبی			
		مدرسه راهنمایی دخترانه دارد؟	مدرسه راهنمایی مختلط دارد؟	مدرسه شبانه روزی دبیرستان	مدرسه شبانه روزی دبیرستان	دبیرستان نظری پسرانه دارد؟	دبیرستان نظری دخترانه دارد؟	دبیرستان کار دانش پسرانه دارد؟	دبیرستان کار دانش دخترانه دارد؟	هنرستان فنی و حرفه ای پسرانه دارد؟	هنرستان فنی و حرفه ای دخترانه دارد؟	بوستان روستایی دارد؟	کتابخانه عمومی دارد؟	زمین ورزشی دارد؟	سالن ورزشی دارد؟	مسجد دارد؟	امام زاده دارد؟	سایر اماکن مذهبی مسلمانان دارد؟	اماکن مذهبی سایر ادیان دارد؟	مدرسه علمیه دارد؟
۱۶	میتو	۲	۱	۲	۲	۲	۲	۲	۲	۲	۲	۲	۲	۲	۱	۲	۲	۲	۲	۲
۱۷	فوخ	۱	۲	۲	۲	۲	۲	۲	۲	۲	۲	۲	۲	۲	۱	۲	۲	۲	۲	۲
	دهستان سرا	۲	۳	۰	۰	۰	۰	۰	۰	۰	۰	۰	۰	۰	۳۹	۱	۲	۰	۰	۰
۱	احمد آباد سرا	۲	۲	۲	۲	۲	۲	۲	۲	۲	۲	۲	۲	۲	۱	۲	۲	۲	۲	۲
۲	سرا	۱	۲	۲	۲	۲	۲	۲	۲	۲	۲	۲	۲	۲	۱	۲	۲	۲	۲	۲
۳	سرچشمه	۲	۲	۲	۲	۲	۲	۲	۲	۲	۲	۲	۲	۲	۱	۲	۲	۲	۲	۲
۴	سرکل	۲	۲	۲	۲	۲	۲	۲	۲	۲	۲	۲	۲	۲	۱	۲	۲	۲	۲	۲
۵	قوچاق	۲	۲	۲	۲	۲	۲	۲	۲	۲	۲	۲	۲	۲	۱	۲	۲	۲	۲	۲
۶	کوچک سفلی	۲	۲	۲	۲	۲	۲	۲	۲	۲	۲	۲	۲	۲	۱	۲	۲	۲	۲	۲
۷	کوچک علیا	۲	۲	۲	۲	۲	۲	۲	۲	۲	۲	۲	۲	۲	۱	۲	۲	۲	۲	۲
۸	مندیل بسر	۲	۲	۲	۲	۲	۲	۲	۲	۲	۲	۲	۲	۲	۱	۲	۲	۲	۲	۲
۹	هیگی	۲	۲	۲	۲	۲	۲	۲	۲	۲	۲	۲	۲	۲	۱	۲	۲	۲	۲	۲
۱۰	آق تپه	۲	۲	۲	۲	۲	۲	۲	۲	۲	۲	۲	۲	۲	۱	۲	۲	۲	۲	۲
۱۱	آلتون سفلی	۲	۲	۲	۲	۲	۲	۲	۲	۲	۲	۲	۲	۲	۱	۲	۲	۲	۲	۲
۱۲	آلتون علیا	۲	۲	۲	۲	۲	۲	۲	۲	۲	۲	۲	۲	۲	۱	۲	۲	۲	۲	۲
۱۳	الکلو	۲	۲	۲	۲	۲	۲	۲	۲	۲	۲	۲	۲	۲	۱	۲	۲	۲	۲	۲
۱۴	بدر آباد	۲	۲	۲	۲	۲	۲	۲	۲	۲	۲	۲	۲	۲	۱	۲	۲	۲	۲	۲
۱۵	پیرویس	۲	۲	۲	۲	۲	۲	۲	۲	۲	۲	۲	۲	۲	۱	۲	۲	۲	۲	۲
۱۶	تاوه قران	۰	۰	۰	۰	۰	۰	۰	۰	۰	۰	۰	۰	۰	۰	۰	۰	۰	۰	۰
۱۷	حسن آباد گودرز	۰	۰	۰	۰	۰	۰	۰	۰	۰	۰	۰	۰	۰	۰	۰	۰	۰	۰	۰
۱۸	دانش آلودجه	۰	۰	۰	۰	۰	۰	۰	۰	۰	۰	۰	۰	۰	۰	۰	۰	۰	۰	۰
۱۹	دره پنبه دان	۲	۲	۲	۲	۲	۲	۲	۲	۲	۲	۲	۲	۲	۱	۲	۲	۲	۲	۲
۲۰	دوزخ دره	۲	۲	۲	۲	۲	۲	۲	۲	۲	۲	۲	۲	۲	۱	۲	۲	۲	۲	۲
۲۱	زلفیه	۲	۲	۲	۲	۲	۲	۲	۲	۲	۲	۲	۲	۲	۱	۲	۲	۲	۲	۲
۲۲	سلیمان کندی	۲	۲	۲	۲	۲	۲	۲	۲	۲	۲	۲	۲	۲	۱	۲	۲	۲	۲	۲
۲۳	عرب اوغلو سفلی	۲	۲	۲	۲	۲	۲	۲	۲	۲	۲	۲	۲	۲	۱	۲	۲	۲	۲	۲
۲۴	عرب اوغلو علیا	۲	۲	۲	۲	۲	۲	۲	۲	۲	۲	۲	۲	۲	۱	۲	۲	۲	۲	۲
۲۵	عصر آباد	۲	۲	۲	۲	۲	۲	۲	۲	۲	۲	۲	۲	۲	۱	۲	۲	۲	۲	۲
۲۶	قبله بلاغی	۲	۲	۲	۲	۲	۲	۲	۲	۲	۲	۲	۲	۲	۱	۲	۲	۲	۲	۲
۲۷	قلعه گاه گودرز	۲	۲	۲	۲	۲	۲	۲	۲	۲	۲	۲	۲	۲	۱	۲	۲	۲	۲	۲
۲۸	قلندر	۲	۱	۲	۲	۲	۲	۲	۲	۲	۲	۲	۲	۲	۱	۲	۲	۲	۲	۲
۲۹	قهر آباد	۲	۱	۲	۲	۲	۲	۲	۲	۲	۲	۲	۲	۲	۱	۲	۲	۲	۲	۲
۳۰	قیاسون	۲	۲	۲	۲	۲	۲	۲	۲	۲	۲	۲	۲	۲	۱	۲	۲	۲	۲	۲
۳۱	کانی جشنی	۲	۲	۲	۲	۲	۲	۲	۲	۲	۲	۲	۲	۲	۱	۲	۲	۲	۲	۲
۳۲	کانی نیاز	۲	۲	۲	۲	۲	۲	۲	۲	۲	۲	۲	۲	۲	۱	۲	۲	۲	۲	۲
۳۳	کنه کیوتر	۰	۰	۰	۰	۰	۰	۰	۰	۰	۰	۰	۰	۰	۰	۰	۰	۰	۰	۰
۳۴	کهریزه	۱	۲	۲	۲	۲	۲	۲	۲	۲	۲	۲	۲	۲	۱	۲	۲	۲	۲	۲
۳۵	گاوشله	۲	۲	۲	۲	۲	۲	۲	۲	۲	۲	۲	۲	۲	۱	۲	۲	۲	۲	۲

ردیف	نام آبادی	مذهبی		سیاسی و اداری													برق، گاز و آب				بهداشتی و درمانی			
		امام جماعت راتب دارد؟	خانه عالم دارد؟	شورای اسلامی روستا دارد ؟	دهبازی دارد ؟	پاسگاه نیروی انتظامی دارد ؟	مرکز خدمات جهاد کشاورزی دارد ؟	مروج کشاورزی دارد ؟	شورای حل اختلاف دارد؟	شرکت تعاونی روستایی دارد ؟	برق شبکه سراسری دارد ؟	موتور برق نیزی دارد ؟	انرژی نو دارد؟	گاز لوله کشی دارد ؟	آب لوله کشی دارد ؟	سامانه تصفیه آب دارد ؟	حمام عمومی دارد ؟	مرکز بهداشتی درمانی دارد؟	داروخانه دارد؟	خانه بهداشت دارد؟				
۱۶	میتو	۲	۲	۱	۲	۲	۲	۲	۱	۲	۲	۲	۲	۲	۱	۲	۲	۲	۲					
۱۷	فوخ	۲	۲	۱	۲	۲	۲	۲	۱	۲	۲	۲	۲	۲	۱	۲	۲	۲	۲					
	دهستان سرا	۶	۶	۳۳	۱۱	۱	۱	۱	۴۱	۴	۵	۱	۱	۱۳	۰	۵	۱	۱۳						
۱	احمد آباد سرا	۲	۲	۱	۲	۲	۲	۲	۱	۲	۲	۲	۲	۲	۲	۲	۲	۲						
۲	سرا	۲	۲	۱	۱	۱	۱	۲	۱	۱	۲	۲	۱	۱	۲	۲	۱	۱						
۳	سرچشمه	۲	۲	۱	۱	۲	۲	۱	۲	۲	۲	۲	۱	۱	۲	۲	۲	۲						
۴	سرکل	۲	۲	۱	۲	۲	۲	۱	۲	۲	۲	۲	۱	۱	۲	۲	۲	۲						
۵	قوچاق	۲	۲	۱	۲	۲	۲	۱	۲	۲	۲	۲	۱	۱	۲	۲	۲	۲						
۶	کوچک سفلی	۲	۲	۱	۲	۲	۲	۱	۲	۲	۲	۲	۱	۱	۲	۲	۲	۲						
۷	کوچک علیا	۲	۲	۱	۲	۲	۲	۱	۲	۲	۲	۲	۱	۱	۲	۲	۲	۲						
۸	مندیل بسر	۲	۲	۱	۲	۲	۲	۱	۲	۲	۲	۲	۱	۱	۲	۲	۲	۲						
۹	هیگی	۲	۲	۱	۲	۲	۲	۱	۲	۲	۲	۲	۱	۱	۲	۲	۲	۲						
۱۰	آق تپه	۲	۲	۱	۲	۲	۲	۱	۲	۲	۲	۲	۱	۱	۲	۲	۲	۲						
۱۱	آلتون سفلی	۲	۲	۱	۲	۲	۲	۱	۲	۲	۲	۲	۱	۱	۲	۲	۲	۲						
۱۲	آلتون علیا	۲	۲	۱	۲	۲	۲	۱	۲	۲	۲	۲	۱	۱	۲	۲	۲	۲						
۱۳	الکلو	۲	۲	۱	۲	۲	۲	۱	۲	۲	۲	۲	۱	۱	۲	۲	۲	۲						
۱۴	بدر آباد	۲	۲	۱	۲	۲	۲	۱	۲	۲	۲	۲	۱	۱	۲	۲	۲	۲						
۱۵	پیرونس	۲	۲	۱	۲	۲	۲	۱	۲	۲	۲	۲	۱	۱	۲	۲	۲	۲						
۱۶	تاوه قران	۰	۰	۰	۰	۰	۰	۰	۰	۰	۰	۰	۰	۰	۰	۰	۰	۰						
۱۷	حسن آباد گودرز	۰	۰	۰	۰	۰	۰	۰	۰	۰	۰	۰	۰	۰	۰	۰	۰	۰						
۱۸	دانش آلوچه	۰	۰	۰	۰	۰	۰	۰	۰	۰	۰	۰	۰	۰	۰	۰	۰	۰						
۱۹	دره پنبه دان	۲	۲	۱	۲	۲	۲	۱	۲	۲	۲	۲	۱	۱	۲	۲	۲	۲						
۲۰	دوزخ دره	۱	۱	۲	۲	۲	۲	۱	۲	۲	۲	۲	۱	۱	۲	۲	۲	۲						
۲۱	زلفیه	۲	۲	۱	۲	۲	۲	۱	۲	۲	۲	۲	۱	۱	۲	۲	۲	۲						
۲۲	سلیمان کندی	۱	۱	۱	۲	۲	۲	۱	۲	۲	۲	۲	۱	۱	۲	۲	۲	۲						
۲۳	عرب اوغلو سفلی	۲	۲	۱	۲	۲	۲	۱	۲	۲	۲	۲	۱	۱	۲	۲	۲	۲						
۲۴	عرب اوغلو علیا	۲	۲	۱	۲	۲	۲	۱	۲	۲	۲	۲	۱	۱	۲	۲	۲	۲						
۲۵	عصر آباد	۲	۲	۱	۲	۲	۲	۱	۲	۲	۲	۲	۱	۱	۲	۲	۲	۲						
۲۶	قبله بلاغی	۲	۲	۱	۲	۲	۲	۱	۲	۲	۲	۲	۱	۱	۲	۲	۲	۲						
۲۷	قلعه گاه گودرز	۲	۲	۱	۲	۲	۲	۱	۲	۲	۲	۲	۱	۱	۲	۲	۲	۲						
۲۸	قلندر	۲	۲	۱	۲	۲	۲	۱	۲	۲	۲	۲	۱	۱	۲	۲	۲	۲						
۲۹	قهر آباد	۲	۲	۱	۲	۲	۲	۱	۲	۲	۲	۲	۱	۱	۲	۲	۲	۲						
۳۰	قیلسون	۲	۲	۱	۲	۲	۲	۱	۲	۲	۲	۲	۱	۱	۲	۲	۲	۲						
۳۱	کانی جشنی	۱	۱	۱	۲	۲	۲	۱	۲	۲	۲	۲	۱	۱	۲	۲	۲	۲						
۳۲	کانی نیاز	۱	۱	۱	۲	۲	۲	۱	۲	۲	۲	۲	۱	۱	۲	۲	۲	۲						
۳۳	کنه کبوتر	۰	۰	۰	۰	۰	۰	۰	۰	۰	۰	۰	۰	۰	۰	۰	۰	۰						
۳۴	کهریزه	۱	۱	۱	۲	۲	۲	۱	۲	۲	۲	۲	۱	۱	۲	۲	۲	۲						
۳۵	گاوشله	۲	۲	۱	۲	۲	۲	۱	۲	۲	۲	۲	۱	۱	۲	۲	۲	۲						

ردیف	نام آبادی	بهداشتی و درمانی																بازرگانی و خدمات		
		پایگاه بهداشت روستایی دارد؟	مرکز تسهیلات زایمان دارد؟	پزشک خانواده دارد؟	دندانپزشک با بهداشت کار دهان و دندان دارد؟	دندانپزشک تجربی یا دندانساز دارد؟	بیمار یا ماما روستایی دارد؟	بهورز دارد؟	دامپزشک دارد؟	تکنسین دامپزشکی دارد؟	آزمایشگاه و رادیولوژی دارد؟	غسالخانه دارد؟	سامانه جمع آوری زباله دارد؟	پایگاه آتش‌نشانی دارد؟	نفت سفید دارد؟	نمایندگی پخش سیندر گاز دارد؟	نمایندگی پخش تعاونی دارد؟	فروشگاه باقالی دارد؟		
۱۶	مینو	۲	۲	۲	۲	۲	۲	۲	۲	۲	۱	۲	۲	۲	۲	۲	۲	۲		
۱۷	قوخ	۲	۲	۲	۲	۲	۲	۲	۲	۲	۲	۲	۲	۲	۱	۲	۲	۲		
	دهستان سرا	۲	۱	۲	۰	۰	۱۱	۰	۰	۰	۱۱	۱	۰	۰	۳	۸	۲۷			
۱	احمد آباد سرا	۲	۲	۲	۲	۲	۲	۲	۲	۲	۲	۲	۲	۲	۲	۲	۲	۱		
۲	سرا	۱	۱	۱	۲	۱	۲	۲	۲	۲	۱	۲	۲	۲	۱	۱	۱	۱		
۳	سر چشمه	۲	۲	۲	۲	۱	۲	۲	۲	۲	۲	۲	۲	۲	۲	۲	۲	۱		
۴	سر کل	۲	۲	۲	۲	۲	۲	۲	۲	۲	۲	۲	۲	۲	۲	۲	۲	۱		
۵	قوجاق	۲	۲	۲	۲	۲	۲	۲	۲	۲	۲	۲	۲	۲	۲	۲	۲	۱		
۶	کوچک سفلی	۲	۲	۲	۲	۲	۲	۲	۲	۲	۲	۲	۲	۲	۲	۲	۲	۱		
۷	کوچک علیا	۲	۲	۲	۲	۲	۲	۲	۲	۲	۱	۲	۲	۲	۲	۲	۲	۱		
۸	مندیل بسر	۲	۲	۲	۲	۲	۲	۲	۲	۲	۲	۲	۲	۲	۲	۲	۲	۱		
۹	هیگی	۲	۲	۲	۲	۱	۲	۲	۲	۲	۲	۲	۲	۲	۲	۲	۲	۱		
۱۰	آق تپه	۲	۲	۲	۲	۲	۲	۲	۲	۲	۲	۲	۲	۲	۲	۲	۲	۱		
۱۱	آلتون سفلی	۲	۲	۲	۲	۲	۲	۲	۲	۲	۲	۲	۲	۲	۲	۲	۲	۱		
۱۲	آلتون علیا	۲	۲	۲	۲	۲	۲	۲	۲	۲	۲	۲	۲	۲	۲	۲	۲	۱		
۱۳	الکلو	۲	۲	۲	۲	۲	۲	۲	۲	۲	۲	۲	۲	۲	۲	۲	۲	۱		
۱۴	بدر آباد	۲	۲	۲	۲	۱	۲	۲	۲	۲	۲	۲	۲	۲	۲	۲	۲	۱		
۱۵	پیریونس	۲	۲	۲	۲	۲	۲	۲	۲	۲	۲	۲	۲	۲	۲	۲	۲	۱		
۱۶	ناوه قران	۰	۰	۰	۰	۰	۰	۰	۰	۰	۰	۰	۰	۰	۰	۰	۰	۰		
۱۷	حسن آباد گودرز	۰	۰	۰	۰	۰	۰	۰	۰	۰	۰	۰	۰	۰	۰	۰	۰	۰		
۱۸	داشی آلوچه	۰	۰	۰	۰	۰	۰	۰	۰	۰	۰	۰	۰	۰	۰	۰	۰	۰		
۱۹	دره پنبه دان	۲	۲	۲	۲	۲	۲	۲	۲	۲	۲	۲	۲	۲	۲	۲	۲	۲		
۲۰	دوزخ دره	۲	۲	۲	۲	۲	۲	۲	۲	۲	۲	۲	۲	۲	۲	۲	۲	۲		
۲۱	زلفیله	۲	۲	۲	۲	۱	۲	۲	۲	۲	۲	۲	۲	۲	۲	۲	۲	۲		
۲۲	سلیمان کندی	۱	۲	۲	۲	۲	۲	۲	۲	۱	۲	۲	۲	۲	۱	۲	۲	۱		
۲۳	عرب اوغلی سفلی	۲	۲	۲	۲	۱	۲	۲	۲	۱	۲	۲	۲	۲	۲	۲	۲	۱		
۲۴	عرب اوغلی علیا	۲	۲	۲	۲	۲	۲	۲	۲	۲	۲	۲	۲	۲	۲	۲	۲	۲		
۲۵	عصر آباد	۲	۲	۲	۲	۱	۲	۲	۲	۲	۲	۲	۲	۲	۲	۲	۲	۱		
۲۶	قبله بلاغی	۲	۲	۲	۲	۲	۲	۲	۲	۲	۲	۲	۲	۲	۲	۲	۲	۲		
۲۷	قلعه گاه گودرز	۲	۲	۲	۲	۲	۲	۲	۲	۲	۲	۲	۲	۲	۲	۲	۲	۱		
۲۸	قلندر	۲	۲	۲	۲	۱	۲	۲	۲	۱	۲	۲	۲	۲	۲	۲	۲	۱		
۲۹	قهر آباد	۲	۲	۲	۲	۱	۲	۲	۲	۱	۲	۲	۲	۲	۲	۲	۲	۱		
۳۰	قیلسون	۲	۲	۲	۲	۲	۲	۲	۲	۱	۲	۲	۲	۲	۲	۲	۲	۱		
۳۱	کانی جشی	۲	۲	۲	۲	۲	۲	۲	۲	۲	۲	۲	۲	۲	۲	۲	۲	۱		
۳۲	کانی نیاز	۲	۲	۲	۲	۲	۲	۲	۲	۲	۲	۲	۲	۲	۲	۲	۲	۱		
۳۳	کنه کبوتر	۰	۰	۰	۰	۰	۰	۰	۰	۰	۰	۰	۰	۰	۰	۰	۰	۰		
۳۴	کهریزه	۲	۲	۲	۲	۱	۲	۲	۲	۱	۲	۲	۲	۲	۲	۲	۲	۱		
۳۵	کاوشله	۲	۲	۲	۲	۲	۲	۲	۲	۲	۲	۲	۲	۲	۲	۲	۲	۲		

ردیف	نام آبادی	بازرگانی و خدمات											مخابرات و ارتباطات			
		نانوایی دارد؟	گوشت فروشی دارد؟	قهومخانه دارد؟	بانک دارد؟	تعمیرگاه ماشین آلات کشاورزی دارد؟	تعمیرگاه ماشین آلات غیر	جایگاه سوخت دارد؟	صندوق پست دارد؟	دفتر پست دارد؟	دفتر مخابرات دارد؟	دفتر فناوری اطلاعات و ارتباطات دارد؟	دسترسی به اینترنت دارد؟	دسترسی به عمومی به	دسترسی به روزنامه و مجله دارد؟	دسترسی به وسیله نقلیه عمومی دارد؟
۱۶	میتو	۲	۲	۲	۲	۲	۲	۲	۲	۲	۲	۲	۲	۲	۲	۲
۱۷	فوخ	۱	۱	۱	۲	۲	۲	۲	۲	۲	۲	۲	۲	۲	۲	۲
	دهستان سرا	۱۶	۲	۱	۱	۱	۰	۱	۰	۱	۰	۳	۰	۱۴	۰	
۱	احمد آباد سرا	۱	۲	۲	۲	۲	۲	۲	۲	۲	۲	۲	۲	۲	۲	
۲	سرا	۱	۱	۱	۲	۲	۱	۲	۲	۲	۲	۲	۲	۱	۲	
۳	سرچشمه	۱	۲	۲	۲	۲	۱	۲	۲	۲	۲	۱	۲	۲	۲	
۴	سرکل	۲	۲	۲	۲	۲	۲	۲	۲	۲	۲	۲	۲	۲	۲	
۵	قوچاق	۲	۲	۲	۲	۲	۲	۲	۲	۲	۲	۲	۲	۲	۲	
۶	کوچک سفلی	۲	۲	۲	۲	۲	۲	۲	۲	۲	۲	۱	۲	۲	۲	
۷	کوچک علیا	۲	۲	۲	۲	۲	۲	۲	۲	۲	۲	۲	۲	۱	۲	
۸	مندیل بسر	۲	۲	۲	۲	۲	۲	۲	۲	۲	۲	۲	۲	۲	۲	
۹	هیگی	۲	۲	۲	۲	۲	۲	۲	۲	۲	۲	۲	۲	۲	۲	
۱۰	آق تپه	۲	۲	۲	۲	۲	۲	۲	۲	۲	۲	۲	۲	۲	۲	
۱۱	آلتون سفلی	۱	۲	۲	۲	۲	۲	۲	۲	۲	۲	۲	۲	۱	۲	
۱۲	آلتون علیا	۲	۲	۲	۲	۲	۲	۲	۲	۲	۲	۲	۲	۱	۲	
۱۳	الکلو	۱	۲	۲	۲	۲	۲	۲	۲	۲	۲	۱	۲	۲	۲	
۱۴	بدر آباد	۲	۲	۲	۲	۲	۲	۲	۲	۲	۲	۲	۲	۲	۲	
۱۵	پیرونس	۲	۲	۲	۲	۲	۲	۲	۲	۲	۲	۲	۲	۲	۲	
۱۶	ناوه قران	۰	۰	۰	۰	۰	۰	۰	۰	۰	۰	۰	۰	۰	۰	
۱۷	حسن آباد گودرز	۰	۰	۰	۰	۰	۰	۰	۰	۰	۰	۰	۰	۰	۰	
۱۸	دانش آلودجه	۰	۰	۰	۰	۰	۰	۰	۰	۰	۰	۰	۰	۰	۰	
۱۹	دره پنبه دان	۲	۲	۲	۲	۲	۲	۲	۲	۲	۲	۲	۲	۲	۲	
۲۰	دوزخ دره	۲	۲	۲	۲	۲	۲	۲	۲	۲	۲	۲	۲	۱	۲	
۲۱	زلفیله	۲	۲	۲	۲	۲	۲	۲	۲	۲	۲	۲	۲	۲	۲	
۲۲	سلیمان کندی	۱	۲	۲	۲	۲	۲	۲	۲	۲	۲	۲	۲	۱	۲	
۲۳	عرب اوغلو سفلی	۲	۲	۲	۲	۲	۲	۲	۲	۲	۲	۲	۲	۲	۲	
۲۴	عرب اوغلو علیا	۱	۲	۲	۲	۲	۲	۲	۲	۲	۲	۲	۲	۲	۲	
۲۵	عصر آباد	۱	۱	۲	۲	۲	۲	۲	۲	۲	۲	۲	۲	۲	۲	
۲۶	قبله بلاغی	۲	۲	۲	۲	۲	۲	۲	۲	۲	۲	۲	۲	۲	۲	
۲۷	قلعه گاه گودرز	۱	۲	۲	۲	۲	۲	۲	۲	۲	۲	۲	۲	۲	۲	
۲۸	قلندر	۱	۲	۲	۲	۲	۲	۲	۲	۲	۲	۲	۲	۱	۲	
۲۹	قهر آباد	۱	۲	۲	۲	۲	۲	۲	۲	۲	۲	۲	۲	۱	۲	
۳۰	قیاسون	۱	۲	۲	۲	۲	۲	۲	۱	۲	۲	۲	۲	۱	۲	
۳۱	کانی جشنی	۲	۲	۲	۲	۲	۲	۲	۲	۲	۲	۲	۲	۲	۲	
۳۲	کانی نیاز	۲	۲	۲	۲	۲	۲	۲	۲	۲	۲	۲	۲	۲	۲	
۳۳	کنه کبوتر	۰	۰	۰	۰	۰	۰	۰	۰	۰	۰	۰	۰	۰	۰	
۳۴	کهریزه	۱	۲	۲	۲	۲	۱	۱	۲	۲	۲	۲	۲	۲	۲	
۳۵	گاوشله	۲	۲	۲	۲	۲	۲	۲	۲	۲	۲	۲	۲	۲	۲	

ردیف	نام آبادی	تعداد خانوار	تعداد واحد مسکونی	جمعیت			گروه های عمده سنی					جمعیت ۶ ساله و بیشتر			
				کل	مرد	زن	مرد ۱۴-۱۵ ساله	مرد ۱۵-۶۴ ساله	مرد ۶۵ ساله و بیشتر	زن ۱۴-۱۵ ساله	زن ۱۵-۶۴ ساله	زن ۶۵ ساله و بیشتر	مرد	زن	کل
۳۶	موکه	۱۶	۱۶	۴۸	۲۱	۲۷	۲	۱۴	۵	۴	۱۹	۴	۲۰	۲۵	۴۵
۳۷	نوبهار	۴۲	۴۲	۱۵۷	۷۹	۷۸	۱۶	۵۴	۹	۱۶	۵۷	۵	۷۱	۷۳	۱۴۴
۳۸	آخکند	۱۱۴	۱۱۴	۴۸۳	۲۴۳	۲۴۰	۶۴	۱۵۹	۲۰	۴۹	۱۷۰	۲۱	۲۱۰	۲۱۹	۴۲۹
۳۹	چکشه	۱۸	۱۸	۷۵	۳۶	۳۹	۳	۳۱	۲	۷	۲۹	۳	۳۵	۳۵	۷۰
۴۰	سونج	۴۱	۴۱	۲۰۴	۱۰۳	۱۰۱	۲۱	۷۳	۹	۱۴	۷۹	۸	۹۱	۹۷	۱۸۸
۴۱	سید آباد	۰	۰	۰	۰	۰	۰	۰	۰	۰	۰	۰	۰	۰	۰
۴۲	مرخز	۲۰۹	۲۰۸	۸۰۰	۴۱۰	۳۹۰	۱۰۹	۲۶۸	۳۳	۷۷	۲۸۶	۲۷	۳۷۲	۳۴۸	۷۲۰
۴۳	هرمبله	۲۳	۲۳	۱۰۸	۵۰	۵۸	۱۱	۳۳	۶	۱۰	۴۲	۶	۴۳	۵۵	۹۸
۴۴	یازی بلاغی	۱۱۵	۱۱۵	۴۷۹	۲۵۱	۲۲۸	۵۶	۱۸۰	۱۵	۴۷	۱۶۶	۱۵	۲۲۸	۲۰۶	۴۳۴
۴۵	احمد آباد سونج	۵	۵	۲۶	۱۰	۱۶	۳	۷	۰	۵	۱۱	۰	۸	۱۳	۲۱
۴۶	شهرک صنعتی سقز	۲۶	۲۶	۹۰	۴۹	۴۱	۱۷	۳۰	۲	۱۰	۳۰	۱	۴۲	۳۶	۷۸
۴۷	شهرک سرچشمه	۰	۰	۰	۰	۰	۰	۰	۰	۰	۰	۰	۰	۰	۰
	دهستان میرده	۱۱۶۵	۱۰۹۹	۵۲۶۶	۲۶۶۱	۲۶۰۵	۶۷۴	۱۸۰۴	۱۸۳	۶۴۴	۱۷۶۴	۱۹۷	۲۳۷۵	۲۳۴۲	۴۷۱۷
۱	دارابی	۱۵	۱۴	۷۶	۳۸	۳۸	۶	۲۶	۶	۱۰	۲۳	۵	۳۳	۳۷	۷۰
۲	شیوه تو	۳۱	۲۷	۱۴۶	۶۶	۸۰	۱۳	۵۱	۲	۱۸	۵۷	۵	۵۸	۷۴	۱۳۲
۳	کانی بند	۲۷	۲۷	۱۱۷	۵۴	۶۳	۱۰	۴۱	۳	۱۷	۴۳	۳	۴۹	۵۷	۱۰۶
۴	گویزه	۴۲	۴۲	۲۲۵	۱۰۷	۱۱۸	۲۹	۷۰	۸	۳۴	۷۷	۷	۹۵	۱۰۸	۲۰۳
۵	میرکه نقشینه	۵۶	۵۴	۲۷۶	۱۳۲	۱۴۴	۳۱	۹۰	۱۱	۴۱	۸۹	۱۴	۱۱۹	۱۲۴	۲۴۳
۶	وزمله	۵۲	۴۹	۲۳۱	۱۰۳	۱۲۸	۱۸	۷۷	۸	۲۹	۸۹	۱۰	۹۲	۱۱۴	۲۰۶
۷	باباحسین	۰	۰	۰	۰	۰	۰	۰	۰	۰	۰	۰	۰	۰	۰
۸	بله جر	۸۷	۸۳	۴۱۷	۲۰۷	۲۱۰	۴۸	۱۳۷	۲۲	۴۷	۱۴۴	۱۹	۱۸۷	۱۸۷	۳۷۴
۹	پیر عمران	۱۰۳	۹۱	۴۴۴	۲۲۶	۲۱۸	۵۴	۱۶۰	۱۲	۵۱	۱۵۸	۹	۲۰۱	۱۹۳	۳۹۴
۱۰	نمونه	۴۷	۴۵	۲۰۱	۹۹	۱۰۲	۱۱	۷۸	۱۰	۱۷	۷۵	۱۰	۹۴	۹۵	۱۸۹
۱۱	چراغ ویس	۱۹	۱۹	۸۳	۴۰	۴۳	۶	۳۱	۳	۸	۳۲	۳	۳۸	۳۹	۷۷
۱۲	حمزه قرنیان	۱۱	۸	۴۶	۲۱	۲۵	۶	۱۳	۲	۹	۱۳	۳	۱۷	۲۳	۴۰
۱۳	خاپوره ده	۵۱	۴۷	۲۰۵	۹۷	۱۰۸	۲۳	۶۸	۶	۳۰	۷۱	۷	۸۵	۹۳	۱۷۸
۱۴	سیاهدر علیا	۶۹	۶۶	۲۸۱	۱۴۵	۱۳۶	۳۸	۱۰۰	۷	۳۹	۸۳	۱۴	۱۲۸	۱۲۵	۲۵۳
۱۵	سیاهدر کهنه	۲۵	۲۴	۹۸	۵۱	۴۷	۱۴	۳۵	۲	۱۵	۲۸	۴	۴۳	۴۳	۸۶
۱۶	فیغلوچه	۷۹	۷۹	۳۴۳	۱۶۵	۱۷۸	۲۸	۱۲۱	۱۶	۴۱	۱۱۵	۲۲	۱۴۶	۱۶۵	۳۱۱
۱۷	قره جر	۴۷	۴۵	۱۸۷	۹۵	۹۲	۲۵	۶۳	۷	۲۳	۶۴	۵	۸۳	۸۵	۱۶۸
۱۸	قلقله	۰	۰	۰	۰	۰	۰	۰	۰	۰	۰	۰	۰	۰	۰
۱۹	قوره دره	۴۲	۴۰	۱۹۲	۱۰۲	۹۰	۲۳	۷۴	۵	۱۷	۶۸	۵	۹۲	۸۰	۱۷۲
۲۰	کرویان	۲۵	۲۳	۱۲۱	۴۸	۷۳	۱۳	۳۰	۵	۲۵	۴۵	۳	۴۰	۶۳	۱۰۳
۲۱	کنده سوره	۴۷	۴۵	۲۱۶	۱۱۴	۱۰۲	۳۴	۷۰	۱۰	۱۹	۷۱	۱۲	۹۶	۹۱	۱۸۷
۲۲	کیله سین	۹۶	۹۵	۳۹۴	۱۹۹	۱۹۵	۶۱	۱۲۲	۱۶	۵۵	۱۲۷	۱۳	۱۷۳	۱۷۴	۳۴۷
۲۳	مازوجدار	۳۳	۳۳	۱۶۷	۸۰	۸۷	۲۱	۵۴	۵	۲۰	۶۳	۴	۷۲	۷۸	۱۵۰
۲۴	میرده	۱۶۱	۱۳۹	۸۰۰	۴۷۲	۳۲۸	۱۶۲	۲۹۳	۱۷	۷۹	۲۲۹	۲۰	۴۳۴	۲۹۴	۷۲۸
۲۵	سد چراغ ویس	۰	۰	۰	۰	۰	۰	۰	۰	۰	۰	۰	۰	۰	۰

* اختلاف بین جمع گروه های سنی و جمعیت کل مربوط به اظهار نشده می باشد

* به جهت حفظ محرمانگی اطلاعات آبادی های کمتر از چهار خانوار درج نگردیده

ردیف	نام آبادی	باسواد			محصل			جمعیت ۱۰ ساله و بیشتر			شاغل			بیکار		
		مرد	زن	کل	مرد	زن	کل	مرد	زن	کل	مرد	زن	کل	مرد	زن	کل
۳۶	موکه	۹	۱۲	۲۱	۱	۲	۳	۲۰	۲۴	۴۴	۱۸	۵	۲۳	۰	۰	۰
۳۷	نوبهار	۵۲	۴۵	۹۷	۱۰	۱۳	۲۳	۶۶	۶۶	۱۳۲	۵۴	۱۳	۶۷	۳	۰	۳
۳۸	آخکند	۱۷۴	۱۴۷	۳۲۱	۴۱	۲۶	۶۷	۱۹۵	۲۰۳	۳۹۸	۱۵۴	۳	۱۵۷	۳	۰	۳
۳۹	چکشه	۲۵	۲۱	۴۶	۳	۴	۷	۳۳	۳۳	۶۶	۲۹	۱	۳۰	۰	۰	۰
۴۰	سونج	۶۹	۵۸	۱۲۷	۹	۹	۱۸	۸۷	۹۰	۱۷۷	۷۶	۰	۷۶	۲	۰	۲
۴۱	سید آباد	۰	۰	۰	۰	۰	۰	۰	۰	۰	۰	۰	۰	۰	۰	۰
۴۲	مرخز	۳۱۷	۲۳۰	۵۴۷	۸۹	۴۱	۱۳۰	۳۴۷	۳۲۷	۶۷۴	۲۵۳	۱۴	۲۶۷	۱۸	۰	۱۸
۴۳	هرمبله	۳۶	۳۷	۷۳	۳	۷	۱۰	۴۲	۵۱	۹۳	۳۸	۳	۴۱	۰	۰	۰
۴۴	یازی بلاغی	۱۸۷	۱۳۱	۳۱۸	۴۷	۳۳	۸۰	۲۱۲	۱۸۹	۴۰۱	۱۶۴	۷	۱۷۱	۱	۰	۱
۴۵	احمد آباد سونج	۶	۸	۱۴	۱	۱	۲	۷	۱۲	۱۹	۷	۱	۸	۰	۰	۰
۴۶	شهرک صنعتی سقز	۳۸	۳۲	۷۰	۱۲	۸	۲۰	۳۷	۳۳	۷۰	۲۸	۰	۲۸	۱	۰	۱
۴۷	شهرک سرچشمه	۰	۰	۰	۰	۰	۰	۰	۰	۰	۰	۰	۰	۰	۰	۰
	دهستان میرده	۱۸۴۰	۱۳۹۶	۳۲۳۶	۳۶۹	۲۷۱	۶۴۰	۲۱۸۵	۲۱۶۸	۴۳۵۳	۱۷۰۹	۵۱۳	۲۲۲۲	۹۶	۳	۹۹
۱	دارابی	۲۰	۱۹	۳۹	۱	۷	۸	۳۲	۳۲	۶۴	۲۵	۷	۳۲	۰	۰	۰
۲	شیوه تو	۴۶	۴۴	۹۰	۴	۸	۱۲	۵۴	۷۰	۱۲۴	۴۸	۲۲	۷۰	۱	۰	۱
۳	گانی بند	۳۳	۳۶	۶۹	۳	۴	۷	۴۴	۵۳	۹۷	۳۶	۱۴	۵۰	۳	۰	۳
۴	گوزیه	۷۰	۶۶	۱۳۶	۱۴	۱۶	۳۰	۸۶	۹۶	۱۸۰	۷۱	۲۳	۹۴	۲	۰	۲
۵	میرگه نقشینه	۸۵	۵۵	۱۴۰	۱۲	۱۱	۲۳	۱۰۷	۱۱۴	۲۲۱	۸۷	۲۴	۱۱۱	۰	۰	۵
۶	وزمله	۷۲	۷۶	۱۴۸	۶	۷	۱۳	۸۷	۱۱۲	۱۹۹	۷۷	۲۶	۱۰۳	۲	۰	۲
۷	باباحسین	۰	۰	۰	۰	۰	۰	۰	۰	۰	۰	۰	۰	۰	۰	۰
۸	بله جر	۱۵۰	۱۱۱	۲۶۱	۳۲	۲۵	۵۷	۱۷۹	۱۷۸	۳۵۷	۱۴۵	۵۳	۱۸۸	۲	۰	۲
۹	پیر عمران	۱۴۴	۱۰۷	۲۵۱	۲۵	۱۶	۴۱	۱۸۴	۱۸۰	۳۶۴	۱۴۷	۳۱	۱۷۸	۱۰	۰	۱۰
۱۰	تمونه	۶۹	۵۶	۱۲۵	۶	۷	۱۳	۸۹	۹۰	۱۷۹	۷۰	۳۱	۱۰۱	۱۰	۰	۱۰
۱۱	چراغ ویسی	۲۸	۲۴	۵۲	۶	۲	۸	۳۵	۳۸	۷۳	۲۹	۷	۳۶	۲	۰	۲
۱۲	حمزه قرنیان	۱۱	۱۵	۲۶	۱	۶	۷	۱۵	۲۲	۳۷	۱۲	۴	۱۶	۰	۰	۰
۱۳	خاپوره ده	۶۲	۵۶	۱۱۸	۹	۶	۱۵	۷۶	۸۹	۱۶۵	۶۷	۲۰	۸۷	۲	۰	۲
۱۴	سیاهدر علیا	۹۳	۷۱	۱۶۴	۱۳	۱۵	۲۸	۱۱۳	۱۱۲	۲۲۵	۱۰۲	۳۴	۱۳۶	۲	۰	۲
۱۵	سیاهدر کهنه	۳۱	۲۳	۵۴	۶	۹	۱۵	۳۸	۳۷	۷۵	۳۴	۱۰	۴۴	۱	۰	۱
۱۶	قیغلوچه	۱۰۲	۹۴	۱۹۶	۹	۲۳	۳۲	۱۴۰	۱۴۹	۲۸۹	۱۱۵	۴۵	۱۶۰	۹	۰	۹
۱۷	قره جر	۶۷	۵۳	۱۲۰	۱۱	۱۲	۲۳	۷۶	۷۸	۱۵۴	۶۴	۲۴	۸۸	۲	۰	۲
۱۸	قلقله	۰	۰	۰	۰	۰	۰	۰	۰	۰	۰	۰	۰	۰	۰	۰
۱۹	قوره دره	۷۲	۴۹	۱۲۱	۱۳	۵	۱۸	۸۴	۷۶	۱۶۰	۶۴	۲۲	۸۶	۸	۰	۸
۲۰	گرویان	۲۴	۴۶	۷۰	۲	۱۰	۱۲	۳۹	۵۴	۹۳	۳۲	۱۲	۴۴	۱	۰	۱
۲۱	کنده سوره	۷۲	۴۵	۱۱۷	۱۳	۵	۱۸	۸۵	۸۸	۱۷۳	۷۱	۲۶	۹۷	۵	۰	۵
۲۲	کیله سین	۱۳۷	۱۰۷	۲۴۴	۳۲	۲۰	۵۲	۱۵۲	۱۵۸	۳۱۰	۱۰۹	۳۴	۱۴۳	۱۳	۲	۱۱
۲۳	مازرجدار	۵۷	۴۱	۹۸	۱۷	۱۲	۲۹	۶۴	۷۲	۱۳۶	۵۲	۶	۵۸	۰	۰	۰
۲۴	میرده	۳۹۵	۲۰۲	۵۹۷	۱۳۴	۴۵	۱۷۹	۴۰۸	۲۷۰	۶۷۸	۲۶۲	۳۸	۳۰۰	۱۹	۱	۱۸
۲۵	سد چراغ ویسی	۰	۰	۰	۰	۰	۰	۰	۰	۰	۰	۰	۰	۰	۰	۰

ردیف	نام آبادی	وضع طبیعی :	نوع راه آبادی :	وضع سکونت آبادی:			طرح هادی :	محل خرید مایحتاج			آموزشی، فرهنگی و ورزشی					
				ماه خاصه سکونت بر آبادی	ماه شروع سکونت بر آبادی	۱-دارا، ۱-سکته دائم، ۲-دارا، ۲-سکته موسمی، ۳-خال، ۳-سکته دائم، ۴-خال، از سکته موسمی، ۵-اظهار نشده		۱- اجرا شده است ۲- در حال اجراءست ۳- طرح هادی ندارد ۴- اظهار نشده	آیا اکثر ساکنان آبادی مایحتاج اولیه خود را از این آبادی خریداری می کنند؟	آیا از آبادی یا آبادی های دیگر مایحتاج اولیه خود به شهر یا شهرهایی مراجعه می کنند؟	آیا ساکنان آبادی برای خرید مایحتاج خود به شهر یا شهرهایی مراجعه می کنند؟	مهد دارد؟	دبستان دارد؟	مدرسه راهنمایی شبانه روزی پسرانه دارد؟	مدرسه راهنمایی شبانه روزی دخترانه دارد؟	مدرسه راهنمایی
۳۶	موکه	۳	۳			۱	۳			۱		۲	۲	۲	۲	۲
۳۷	نوبهار	۳	۳			۱	۳			۲		۲	۲	۲	۲	۲
۳۸	آخکند	۱	۱			۱	۱			۱		۱	۱	۱	۱	۱
۳۹	چکشه	۳	۳			۱	۳			۱		۲	۲	۲	۲	۲
۴۰	سونج	۳	۳			۱	۳			۱		۲	۲	۲	۲	۲
۴۱	سید آباد	۳	۳			۳	۳					۰	۰	۰	۰	۰
۴۲	مرخز	۳	۱			۱	۲			۱		۲	۲	۲	۲	۲
۴۳	هرمبله	۳	۲			۱	۳			۱		۲	۲	۲	۲	۲
۴۴	یازی بلاغی	۳	۱			۱	۳			۱		۲	۲	۲	۲	۲
۴۵	احمد آباد سونج	۳	۳			۱	۳			۱		۲	۲	۲	۲	۲
۴۶	شهرک صنعتی سقز	۳	۳			۱	۱			۲		۲	۲	۲	۲	۲
۴۷	شهرک سرچشمه	۳	۱			۳	۳			۱		۰	۰	۰	۰	۰
	دهستان میرده		۲			۲۲	۰			۱		۲۲	۱	۲۲	۱	۱
۱	دارابی	۳	۳			۱	۳			۲		۲	۲	۲	۲	۲
۲	شیوه تو	۳	۳			۱	۳			۲		۲	۲	۲	۲	۲
۳	گانی بند	۳	۳			۱	۳			۲		۲	۲	۲	۲	۲
۴	گویزه	۳	۳			۱	۳			۲		۲	۲	۲	۲	۲
۵	میرگه نقشینه	۳	۳			۱	۳			۲		۲	۲	۲	۲	۲
۶	وزمله	۳	۲			۱	۳			۲		۲	۲	۲	۲	۲
۷	باباحسین	۳	۳			۳	۳					۰	۰	۰	۰	۰
۸	بله جر	۳	۳			۱	۳			۲		۲	۲	۲	۲	۲
۹	پیر عمران	۳	۳			۱	۳			۲		۲	۲	۲	۲	۲
۱۰	نمونه	۳	۳			۱	۳			۲		۲	۲	۲	۲	۲
۱۱	چراغ ویسی	۳	۳			۱	۳			۲		۲	۲	۲	۲	۲
۱۲	حمزه قرنیان	۳	۴			۱	۳			۲		۲	۲	۲	۲	۲
۱۳	خاپوره ده	۳	۳			۱	۳			۲		۲	۲	۲	۲	۲
۱۴	سیاهدر علیا	۳	۳			۱	۳			۲		۲	۲	۲	۲	۲
۱۵	سیاهدر گهنه	۳	۳			۱	۳			۲		۲	۲	۲	۲	۲
۱۶	قیغلوچه	۳	۳			۱	۳			۲		۲	۲	۲	۲	۲
۱۷	قره جر	۳	۳			۱	۳			۲		۲	۲	۲	۲	۲
۱۸	قلقله	۳	۳			۳	۳					۰	۰	۰	۰	۰
۱۹	قوره دره	۳	۳			۱	۳			۲		۲	۲	۲	۲	۲
۲۰	کرویان	۳	۳			۱	۳			۲		۲	۲	۲	۲	۲
۲۱	کنده سوره	۳	۳			۱	۳			۲		۲	۲	۲	۲	۲
۲۲	کیله سین	۳	۱			۱	۲			۲		۲	۲	۲	۲	۲
۲۳	ماز وجدار	۳	۳			۱	۳			۲		۲	۲	۲	۲	۲
۲۴	میرده	۳	۱			۱	۳			۱		۱	۲	۱	۱	۱
۲۵	سد چراغ ویسی	۳	۳			۳	۳					۰	۰	۰	۰	۰

ردیف	نام آبادی	مذهبی		سیاسی و اداری											برق، گاز و آب				بهداشتی و درمانی			
		امام جماعت راتب دارد؟	خانه عالم دارد؟	شورای اسلامی روستا دارد؟	دهبازی دارد؟	پاسگاه نیروی انتظامی دارد؟	مرکز خدمات جهاد کشاورزی دارد؟	مروج کشاورزی دارد؟	شورای حل اختلاف دارد؟	شرکت تعاونی روستایی دارد؟	برق شبکه سراسری دارد؟	موتور برق نبیونی دارد؟	انرژی نو دارد؟	گاز لوله کشی دارد؟	آب لوله کشی دارد؟	سامانه تصفیه آب دارد؟	حمام عمومی دارد؟	مرکز بهداشتی درمانی دارد؟	داروخانه دارد؟	خانه بهداشت دارد؟		
۳۶	موکه	۲	۲	۱	۲	۲	۲	۲	۱	۲	۲	۲	۱	۲	۱	۲	۲	۲	۲			
۳۷	نوبهار	۲	۲	۱	۲	۲	۲	۲	۱	۲	۲	۲	۱	۲	۱	۲	۲	۲	۲			
۳۸	آخکند	۲	۲	۱	۲	۲	۲	۲	۱	۲	۲	۲	۱	۲	۱	۲	۲	۲	۱			
۳۹	چکشه	۲	۲	۱	۲	۲	۲	۲	۱	۲	۲	۲	۱	۲	۱	۲	۲	۲	۲			
۴۰	سونج	۲	۲	۱	۲	۲	۲	۲	۱	۲	۲	۲	۱	۲	۱	۲	۲	۲	۲			
۴۱	سید آباد	۰	۰	۰	۰	۰	۰	۰	۰	۰	۰	۰	۰	۰	۰	۰	۰	۰	۰			
۴۲	مرخز	۲	۲	۱	۲	۲	۲	۲	۱	۲	۲	۲	۱	۲	۱	۲	۲	۲	۱			
۴۳	هرمبله	۲	۲	۱	۲	۲	۲	۲	۱	۲	۲	۲	۱	۲	۱	۲	۲	۲	۱			
۴۴	یازی بلاغی	۲	۲	۱	۲	۲	۲	۲	۱	۲	۲	۲	۱	۲	۱	۲	۲	۲	۱			
۴۵	احمد آباد سونج	۲	۲	۲	۲	۲	۲	۲	۱	۲	۲	۲	۱	۲	۰	۲	۲	۲	۲			
۴۶	شهرک صنعتی سقز	۲	۲	۲	۲	۲	۲	۲	۱	۲	۲	۲	۱	۲	۱	۲	۲	۲	۲			
۴۷	شهرک سرچشمه	۰	۰	۰	۰	۰	۰	۰	۰	۰	۰	۰	۰	۰	۰	۰	۰	۰	۰			
	دهستان میرده	۶	۶	۲۱	۴	۱	۱	۱	۲۲	۱	۲	۱	۱	۱۸	۳	۰	۱	۸				
۱	دارابی	۲	۲	۱	۲	۲	۲	۲	۱	۲	۲	۲	۱	۲	۱	۲	۲	۲	۲			
۲	شیوه تو	۲	۲	۱	۲	۲	۲	۲	۱	۲	۲	۲	۱	۲	۱	۲	۲	۲	۲			
۳	گانی بند	۲	۲	۱	۲	۲	۲	۲	۱	۲	۲	۲	۱	۲	۱	۲	۲	۲	۲			
۴	گویزه	۱	۱	۱	۲	۲	۲	۲	۱	۲	۲	۲	۱	۲	۱	۲	۲	۲	۱			
۵	میرگه نقشینه	۲	۲	۱	۲	۲	۲	۲	۱	۲	۲	۲	۱	۲	۱	۲	۲	۲	۲			
۶	وزمله	۲	۲	۱	۲	۲	۲	۲	۱	۲	۲	۲	۱	۲	۱	۲	۲	۲	۲			
۷	باباحسین	۰	۰	۰	۰	۰	۰	۰	۰	۰	۰	۰	۰	۰	۰	۰	۰	۰	۰			
۸	بله جر	۱	۱	۱	۲	۲	۲	۲	۱	۲	۲	۲	۱	۲	۱	۲	۲	۲	۱			
۹	پیر عمران	۲	۲	۱	۲	۲	۲	۲	۱	۲	۲	۲	۱	۲	۱	۲	۲	۲	۲			
۱۰	تموته	۲	۲	۱	۲	۲	۲	۲	۱	۲	۲	۲	۱	۲	۱	۲	۲	۲	۲			
۱۱	چراغ ویسی	۲	۲	۱	۲	۲	۲	۲	۱	۲	۲	۲	۱	۲	۰	۲	۲	۲	۲			
۱۲	حمزه قرنیان	۲	۲	۲	۲	۲	۲	۲	۱	۲	۲	۲	۱	۲	۰	۲	۲	۲	۲			
۱۳	خاپوره ده	۱	۱	۱	۲	۲	۲	۲	۱	۲	۲	۲	۱	۲	۱	۲	۲	۲	۱			
۱۴	سیاهدر علیا	۲	۲	۱	۲	۲	۲	۲	۱	۲	۲	۲	۱	۲	۱	۲	۲	۲	۲			
۱۵	سیاهدر کهنه	۲	۲	۱	۲	۲	۲	۲	۱	۲	۲	۲	۱	۲	۱	۲	۲	۲	۱			
۱۶	فیغلوچه	۱	۱	۱	۲	۲	۲	۲	۱	۲	۲	۲	۱	۲	۱	۲	۲	۲	۱			
۱۷	قره جر	۲	۲	۱	۲	۲	۲	۲	۱	۲	۲	۲	۱	۲	۱	۲	۲	۲	۲			
۱۸	قلقله	۰	۰	۰	۰	۰	۰	۰	۰	۰	۰	۰	۰	۰	۰	۰	۰	۰	۰			
۱۹	قوره دره	۲	۲	۱	۲	۲	۲	۲	۱	۲	۲	۲	۱	۲	۱	۲	۲	۲	۲			
۲۰	گرویان	۲	۲	۱	۲	۲	۲	۲	۱	۲	۲	۲	۱	۲	۰	۲	۲	۲	۲			
۲۱	کنده سوره	۲	۲	۱	۲	۲	۲	۲	۱	۲	۲	۲	۱	۲	۱	۲	۲	۲	۲			
۲۲	کیله شین	۱	۱	۱	۲	۲	۲	۲	۱	۲	۲	۲	۱	۲	۱	۲	۲	۲	۱			
۲۳	ماز و جدار	۲	۲	۱	۲	۲	۲	۲	۱	۲	۲	۲	۱	۲	۱	۲	۲	۲	۲			
۲۴	میرده	۱	۱	۱	۲	۲	۲	۲	۱	۲	۲	۲	۱	۲	۱	۲	۲	۲	۱			
۲۵	سد چراغ ویسی	۰	۰	۰	۰	۰	۰	۰	۰	۰	۰	۰	۰	۰	۰	۰	۰	۰	۰			

ردیف	نام آبادی	بهداشتی و درمانی																بازرگاتی و خدمات			
		پایگاه بهداشت روستایی دارد؟	مرکز تسهیلات زایمان دارد؟	پزشک خانواده دارد؟	پزشک دارد؟	دندانپزشک یا بهداشت کار دهان و دندان دارد؟	دندانپزشک تجربی یا دندانساز دارد؟	بهدار یا ماما روستایی دارد؟	بهورز دارد؟	دامپزشک دارد؟	تکنسین دامپزشکی دارد؟	آزمایشگاه و رادیولوژی دارد؟	غسالخانه دارد؟	سامانه جمع آوری زباله دارد؟	پایگاه آتش‌نشانی دارد؟	نمایندگی پخش نفت سفید دارد؟	نمایندگی پخش سینندر گاز دارد؟	فروشگاه تعاونی دارد؟	بقالی دارد؟		
۳۶	موگه	۲	۲	۲	۲	۲	۲	۲	۲	۲	۲	۲	۲	۲	۲	۲	۲	۲	۱- دارد	۲- ندارد	۳- اظهار نشده
۳۷	نوبهار	۲	۲	۲	۲	۲	۲	۲	۲	۲	۲	۲	۲	۲	۲	۲	۲	۲	۱- دارد	۲- ندارد	۳- اظهار نشده
۳۸	آخکند	۲	۲	۲	۲	۲	۱	۲	۲	۲	۲	۲	۲	۲	۲	۲	۲	۲	۱- دارد	۲- ندارد	۳- اظهار نشده
۳۹	چکشه	۲	۲	۲	۲	۲	۲	۲	۲	۲	۲	۲	۲	۲	۲	۲	۲	۲	۱- دارد	۲- ندارد	۳- اظهار نشده
۴۰	سونج	۲	۲	۲	۲	۲	۲	۲	۲	۲	۲	۲	۲	۲	۲	۲	۲	۲	۱- دارد	۲- ندارد	۳- اظهار نشده
۴۱	سید آباد	۰	۰	۰	۰	۰	۰	۰	۰	۰	۰	۰	۰	۰	۰	۰	۰	۰	۰	۰	۰
۴۲	مرخز	۲	۲	۲	۲	۲	۲	۲	۲	۲	۲	۲	۲	۲	۲	۲	۲	۲	۱- دارد	۲- ندارد	۳- اظهار نشده
۴۳	هرمیه	۲	۲	۲	۲	۲	۲	۲	۲	۲	۲	۲	۲	۲	۲	۲	۲	۲	۱- دارد	۲- ندارد	۳- اظهار نشده
۴۴	یازی بلاغی	۲	۲	۲	۲	۲	۲	۲	۲	۲	۲	۲	۲	۲	۲	۲	۲	۲	۱- دارد	۲- ندارد	۳- اظهار نشده
۴۵	احمد آباد سونج	۲	۲	۲	۲	۲	۲	۲	۲	۲	۲	۲	۲	۲	۲	۲	۲	۲	۱- دارد	۲- ندارد	۳- اظهار نشده
۴۶	شهرک صنعتی سقز	۲	۲	۲	۲	۲	۲	۲	۲	۲	۲	۲	۲	۲	۲	۲	۲	۲	۱- دارد	۲- ندارد	۳- اظهار نشده
۴۷	شهرک سرچشمه	۰	۰	۰	۰	۰	۰	۰	۰	۰	۰	۰	۰	۰	۰	۰	۰	۰	۰	۰	۰
	دهستان میرده	۳	۰	۱	۱	۰	۰	۲	۸	۱	۰	۰	۰	۰	۰	۰	۰	۱۳	۱	۱	۶
۱	دارابی	۲	۲	۲	۲	۲	۲	۲	۲	۲	۲	۲	۲	۲	۲	۲	۲	۲	۲	۲	۲
۲	شیوه نو	۲	۲	۲	۲	۲	۲	۲	۲	۲	۲	۲	۲	۲	۲	۲	۲	۲	۲	۲	۲
۳	گانی بند	۲	۲	۲	۲	۲	۲	۲	۲	۲	۲	۲	۲	۲	۲	۲	۲	۲	۲	۲	۲
۴	گویزه	۱	۲	۲	۲	۲	۲	۲	۲	۲	۲	۲	۲	۲	۲	۲	۲	۲	۲	۲	۲
۵	میرکه نقشینه	۲	۲	۲	۲	۲	۲	۲	۲	۲	۲	۲	۲	۲	۲	۲	۲	۲	۲	۲	۲
۶	وزمله	۲	۲	۲	۲	۲	۲	۲	۲	۲	۲	۲	۲	۲	۲	۲	۲	۲	۲	۲	۲
۷	باباحسین	۰	۰	۰	۰	۰	۰	۰	۰	۰	۰	۰	۰	۰	۰	۰	۰	۰	۰	۰	۰
۸	بله جر	۲	۲	۲	۲	۲	۲	۲	۲	۲	۲	۲	۲	۲	۲	۲	۲	۲	۲	۲	۲
۹	پیرعمران	۲	۲	۲	۲	۲	۲	۲	۲	۲	۲	۲	۲	۲	۲	۲	۲	۲	۲	۲	۲
۱۰	نمونه	۱	۲	۲	۲	۲	۲	۲	۲	۲	۲	۲	۲	۲	۲	۲	۲	۲	۲	۲	۲
۱۱	چراغ ویس	۲	۲	۲	۲	۲	۲	۲	۲	۲	۲	۲	۲	۲	۲	۲	۲	۲	۲	۲	۲
۱۲	حمزه قرنیان	۲	۲	۲	۲	۲	۲	۲	۲	۲	۲	۲	۲	۲	۲	۲	۲	۲	۲	۲	۲
۱۳	خاپوره ده	۲	۲	۲	۲	۲	۲	۲	۲	۲	۲	۲	۲	۲	۲	۲	۲	۲	۲	۲	۲
۱۴	سیاهدر علیا	۲	۲	۲	۲	۲	۲	۲	۲	۲	۲	۲	۲	۲	۲	۲	۲	۲	۲	۲	۲
۱۵	سیاهدر کهنه	۲	۲	۲	۲	۲	۲	۲	۲	۲	۲	۲	۲	۲	۲	۲	۲	۲	۲	۲	۲
۱۶	قیغلوچه	۲	۲	۲	۲	۲	۲	۲	۲	۲	۲	۲	۲	۲	۲	۲	۲	۲	۲	۲	۲
۱۷	قره چر	۲	۲	۲	۲	۲	۲	۲	۲	۲	۲	۲	۲	۲	۲	۲	۲	۲	۲	۲	۲
۱۸	قاتله	۰	۰	۰	۰	۰	۰	۰	۰	۰	۰	۰	۰	۰	۰	۰	۰	۰	۰	۰	۰
۱۹	فوره دره	۲	۲	۲	۲	۲	۲	۲	۲	۲	۲	۲	۲	۲	۲	۲	۲	۲	۲	۲	۲
۲۰	کرویان	۲	۲	۲	۲	۲	۲	۲	۲	۲	۲	۲	۲	۲	۲	۲	۲	۲	۲	۲	۲
۲۱	کنده سوره	۲	۲	۲	۲	۲	۲	۲	۲	۲	۲	۲	۲	۲	۲	۲	۲	۲	۲	۲	۲
۲۲	کیله شین	۲	۲	۲	۲	۲	۲	۲	۲	۲	۲	۲	۲	۲	۲	۲	۲	۲	۲	۲	۲
۲۳	مازوجدار	۲	۲	۲	۲	۲	۲	۲	۲	۲	۲	۲	۲	۲	۲	۲	۲	۲	۲	۲	۲
۲۴	میرده	۱	۲	۲	۲	۲	۲	۲	۲	۲	۲	۲	۲	۲	۲	۲	۲	۲	۲	۲	۲
۲۵	سد چراغ ویس	۰	۰	۰	۰	۰	۰	۰	۰	۰	۰	۰	۰	۰	۰	۰	۰	۰	۰	۰	۰

ردیف	نام آبادی	بازرگانی و خدمات												مخابرات و ارتباطات			
		نانوایی دارد؟	گوشت فروشی دارد؟	قهومخانه دارد؟	بانک دارد؟	تعمیرگاه ماشین آلات کشاورزی دارد؟	تعمیرگاه ماشین آلات غیر	جایگاه سوخت دارد؟	صندوق پست دارد؟	دفتر پست دارد؟	دفتر مخابرات دارد؟	دفتر فناوری اطلاعات و ارتباطات دارد؟	دسترسی به عمومی به اینترنت دارد؟	دسترسی به روزنامه و مجله دارد؟	دسترسی به وسیله نقلیه عمومی دارد؟	دسترسی به ایستگاه راه آهن دارد؟	
۳۶	موکه	۲	۲	۲	۲	۲	۲	۲	۲	۲	۲	۲	۲	۲	۲		
۳۷	نوبهار	۲	۲	۲	۲	۲	۲	۲	۲	۲	۲	۲	۲	۲	۲		
۳۸	آخکند	۱	۲	۲	۲	۲	۲	۲	۲	۲	۲	۲	۲	۲	۲		
۳۹	چکشه	۲	۲	۲	۲	۲	۲	۲	۲	۲	۲	۲	۲	۲	۲		
۴۰	سونج	۲	۲	۲	۲	۲	۲	۲	۲	۲	۲	۲	۲	۲	۲		
۴۱	سید آباد	۰	۰	۰	۰	۰	۰	۰	۰	۰	۰	۰	۰	۰	۰		
۴۲	مرخز	۱	۲	۲	۱	۱	۲	۲	۲	۲	۲	۲	۲	۲	۲		
۴۳	هرمبيله	۲	۲	۲	۲	۲	۲	۲	۲	۲	۲	۲	۲	۲	۲		
۴۴	یازی بلاغی	۱	۲	۲	۲	۲	۲	۲	۲	۲	۲	۲	۲	۲	۲		
۴۵	احمد آباد سونج	۲	۲	۲	۲	۲	۲	۲	۲	۲	۲	۲	۲	۲	۲		
۴۶	شهرک صنعتی سقز	۲	۲	۲	۲	۲	۲	۲	۲	۲	۲	۲	۲	۲	۲		
۴۷	شهرک سر چشمه	۰	۰	۰	۰	۰	۰	۰	۰	۰	۰	۰	۰	۰	۰		
	دهستان میرده	۶	۰	۱	۰	۰	۲	۲	۲	۰	۰	۰	۱۵	۰	۰		
۱	دارابی	۲	۲	۲	۲	۲	۲	۲	۲	۲	۲	۲	۲	۲	۲		
۲	شیوه تو	۲	۲	۲	۲	۲	۲	۲	۲	۲	۲	۲	۲	۲	۲		
۳	گانی بند	۲	۲	۲	۲	۲	۲	۲	۲	۲	۲	۲	۲	۲	۲		
۴	گویزه	۲	۲	۲	۲	۲	۲	۲	۲	۲	۲	۲	۲	۲	۲		
۵	میرگه نقشینه	۲	۲	۲	۲	۲	۲	۲	۲	۲	۲	۲	۲	۲	۲		
۶	وزمله	۲	۲	۲	۲	۲	۲	۲	۲	۲	۲	۲	۲	۲	۲		
۷	باباحسین	۰	۰	۰	۰	۰	۰	۰	۰	۰	۰	۰	۰	۰	۰		
۸	بله جر	۱	۲	۲	۲	۲	۲	۲	۲	۲	۲	۲	۲	۲	۲		
۹	پیر عمران	۱	۲	۲	۲	۲	۲	۲	۲	۲	۲	۲	۲	۲	۲		
۱۰	تموته	۱	۲	۲	۲	۲	۲	۲	۲	۲	۲	۲	۲	۲	۲		
۱۱	چراغ ویسی	۲	۲	۲	۲	۲	۲	۲	۲	۲	۲	۲	۲	۲	۲		
۱۲	حمزه قرنیان	۲	۲	۲	۲	۲	۲	۲	۲	۲	۲	۲	۲	۲	۲		
۱۳	خاپوره ده	۲	۲	۲	۲	۲	۲	۲	۲	۲	۲	۲	۲	۲	۲		
۱۴	سیاهدر علیا	۲	۲	۲	۲	۲	۲	۲	۲	۲	۲	۲	۲	۲	۲		
۱۵	سیاهدر کهنه	۲	۲	۲	۲	۲	۲	۲	۲	۲	۲	۲	۲	۲	۲		
۱۶	فیغلوچه	۱	۲	۲	۲	۲	۲	۲	۲	۲	۲	۲	۲	۲	۲		
۱۷	قره جر	۲	۲	۲	۲	۲	۲	۲	۲	۲	۲	۲	۲	۲	۲		
۱۸	قلقله	۰	۰	۰	۰	۰	۰	۰	۰	۰	۰	۰	۰	۰	۰		
۱۹	قوره دره	۲	۲	۲	۲	۲	۲	۲	۲	۲	۲	۲	۲	۲	۲		
۲۰	کرویان	۲	۲	۲	۲	۲	۲	۲	۲	۲	۲	۲	۲	۲	۲		
۲۱	کنده سوره	۲	۲	۲	۲	۲	۲	۲	۲	۲	۲	۲	۲	۲	۲		
۲۲	کیله سین	۱	۲	۱	۱	۱	۱	۲	۲	۲	۲	۲	۲	۲	۲		
۲۳	ماز وجدار	۲	۲	۲	۲	۲	۲	۲	۲	۲	۲	۲	۲	۲	۲		
۲۴	میرده	۱	۲	۲	۲	۲	۲	۲	۲	۲	۲	۲	۲	۲	۲		
۲۵	سد چراغ ویسی	۰	۰	۰	۰	۰	۰	۰	۰	۰	۰	۰	۰	۰	۰		

ردیف	نام آبادی	تعداد خانوار	تعداد واحد مسکونی	جمعیت			گروه های عمده سنی						جمعیت ۶ ساله و بیشتر		
				کل	مرد	زن	مرد ۱۴-۱۵ ساله	مرد ۱۵-۶۴ ساله	مرد ۶۵ ساله و بیشتر	زن ۱۴-۱۵ ساله	زن ۱۵-۶۴ ساله	زن ۶۵ ساله و بیشتر	مرد	زن	کل
	بخش سرشیو	۲۲۰۰	۲۱۲۰	۱۰۱۴۱	۵۱۸۲	۴۹۵۹	۱۳۶۳	۳۴۵۲	۳۶۷	۱۲۶۶	۳۳۷۴	۳۱۹	۴۶۲۳	۴۴۳۰	۹۰۵۳
	دهستان چهل چشمه غربی	۴۹۹	۴۹۱	۲۶۳۱	۱۴۲۵	۱۲۰۶	۳۸۶	۹۵۵	۸۴	۳۲۷	۸۱۲	۶۷	۱۲۶۳	۱۰۶۶	۲۳۲۹
۱	اسحاق آباد	۷۱	۷۰	۳۳۹	۱۷۴	۱۶۵	۵۰	۱۱۵	۹	۴۶	۱۱۴	۵	۱۵۴	۱۴۸	۳۰۲
۲	بایدرفسلی	۰	۰	۰	۰	۰	۰	۰	۰	۰	۰	۰	۰	۰	۰
۳	بایدرفعلیا	۰	۰	۰	۰	۰	۰	۰	۰	۰	۰	۰	۰	۰	۰
۴	برده	۰	۰	۰	۰	۰	۰	۰	۰	۰	۰	۰	۰	۰	۰
۵	بسطام	۱۲۴	۱۱۹	۶۰۳	۳۱۸	۲۸۵	۸۹	۲۱۸	۱۱	۸۹	۱۷۷	۱۹	۲۷۶	۲۳۴	۵۱۰
۶	حاجی ممدان	۵۰	۴۹	۳۲۸	۲۰۸	۱۲۰	۳۷	۱۵۷	۱۴	۲۹	۸۳	۸	۱۹۰	۱۱۱	۳۰۱
۷	خوشه دره	۴۷	۴۷	۲۳۳	۱۲۳	۱۱۰	۳۴	۸۲	۷	۲۱	۸۱	۸	۱۰۹	۱۰۸	۲۱۷
۸	دگاکاه	۶۳	۶۱	۳۷۶	۱۹۵	۱۸۱	۶۴	۱۱۳	۱۸	۵۱	۱۲۰	۱۰	۱۶۸	۱۵۹	۳۲۷
۹	سوته	۲۱	۲۰	۱۰۶	۶۵	۴۱	۱۰	۵۲	۳	۸	۳۱	۲	۶۲	۳۷	۹۹
۱۰	سیف	۰	۰	۰	۰	۰	۰	۰	۰	۰	۰	۰	۰	۰	۰
۱۱	کانعمت	۴۷	۴۷	۲۲۵	۱۲۸	۹۷	۴۰	۸۳	۵	۲۵	۶۷	۵	۱۱۵	۸۷	۲۰۲
۱۲	بوخلو	۴۳	۴۲	۲۲۷	۱۱۸	۱۰۹	۴۴	۶۸	۶	۳۱	۷۲	۶	۱۰۰	۱۰۱	۲۰۱
۱۳	قزل ویل	۴	۴	۱۰	۴	۶	۰	۲	۲	۱	۴	۱	۴	۵	۹
۱۴	کاومله	۲۸	۲۸	۱۷۰	۷۸	۹۲	۱۸	۵۱	۹	۲۶	۶۳	۳	۷۱	۷۶	۱۴۷
۱۵	بازارچه مرزی سیف	*	۰	*	*	*	*	*	*	*	*	*	*	*	*
	دهستان ذوالفقار	۱۷۰۱	۱۶۲۹	۷۵۱۰	۳۷۵۷	۳۷۵۳	۹۷۷	۲۴۹۷	۲۸۳	۹۳۹	۲۵۶۲	۲۵۲	۳۳۶۰	۳۳۶۴	۶۷۲۴
۱	باغچه	۲۶	۲۲	۸۴	۳۸	۴۶	۸	۲۵	۵	۱۳	۲۸	۵	۳۲	۳۶	۶۸
۲	بهرام	۳۴	۳۳	۱۳۶	۶۶	۷۰	۱۲	۴۶	۸	۲۲	۴۵	۳	۵۸	۶۰	۱۱۸
۳	جوشن	۵۸	۵۷	۲۹۰	۱۴۶	۱۴۴	۳۲	۹۷	۱۷	۳۴	۱۰۰	۱۰	۱۲۹	۱۲۹	۲۵۸
۴	حاجی عبدال	۸۵	۸۴	۳۸۸	۱۹۶	۱۹۲	۶۵	۱۲۵	۶	۵۹	۱۲۴	۹	۱۷۷	۱۶۵	۳۴۲
۵	حسن سالاران	۳۸	۳۷	۱۶۶	۸۸	۷۸	۱۵	۶۳	۱۰	۹	۵۸	۱۱	۸۲	۷۳	۱۵۵
۶	خرمتا	۲۸	۲۸	۹۶	۵۳	۴۳	۱۱	۳۶	۶	۹	۳۳	۱	۴۸	۴۰	۸۸
۷	خورده لوکی	۱۵۸	۱۳۵	۵۷۷	۲۷۷	۳۰۰	۸۳	۱۷۵	۱۹	۸۴	۱۹۴	۲۲	۲۳۸	۲۶۴	۵۰۲
۸	دره آبی	۲۵	۲۵	۸۹	۴۰	۴۹	۳	۳۰	۷	۶	۳۷	۶	۳۹	۴۷	۸۶
۹	دره زیارت سفلی	۴۴	۴۴	۲۱۳	۱۰۳	۱۱۰	۲۲	۷۰	۱۱	۲۶	۷۸	۶	۹۰	۹۶	۱۸۶
۱۰	دره زیارت علیا	۵۶	۵۶	۲۳۸	۱۱۰	۱۲۸	۲۱	۷۵	۱۴	۳۰	۸۶	۱۲	۹۹	۱۱۹	۲۱۸
۱۱	دره وزان جدید	۰	۰	۰	۰	۰	۰	۰	۰	۰	۰	۰	۰	۰	۰
۱۲	رنکه ریزان	۷۶	۷۶	۳۴۳	۱۶۶	۱۷۷	۳۸	۱۱۲	۱۶	۴۲	۱۱۸	۱۷	۱۴۹	۱۶۱	۳۱۰
۱۳	سراجگاه	۰	۰	۰	۰	۰	۰	۰	۰	۰	۰	۰	۰	۰	۰
۱۴	سرتکتو	۸۲	۶۳	۲۸۷	۱۴۰	۱۴۷	۳۴	۹۰	۱۶	۴۱	۹۰	۱۶	۱۲۶	۱۳۳	۲۵۹
۱۵	سورده	۷۰	۷۰	۳۲۱	۱۴۸	۱۷۳	۳۹	۱۰۰	۹	۳۸	۱۲۶	۹	۱۳۰	۱۶۱	۲۹۱
۱۶	سرسیف	۱۸	۱۸	۹۵	۴۶	۴۹	۶	۳۴	۶	۱۱	۳۶	۲	۴۴	۴۵	۸۹
۱۷	سماقلو	۸۳	۷۶	۳۵۷	۱۵۴	۲۰۳	۳۴	۱۱۱	۹	۵۴	۱۳۸	۱۱	۱۳۹	۱۸۷	۳۲۶
۱۸	سه گوچکه	۰	۰	۰	۰	۰	۰	۰	۰	۰	۰	۰	۰	۰	۰
۱۹	سیانزار	۳۱	۳۱	۱۳۹	۶۱	۷۸	۱۸	۳۸	۵	۲۹	۴۲	۷	۵۱	۶۴	۱۱۵

*. به جهت حفظ محرمانگی اطلاعات آبادی های کمتر از چهار خانوار درج نگردیده

اختلاف بین جمع گروه های سنی و جمعیت کل مربوط به اظهار نشده می باشد

ردیف	نام آبادی	باسواد			محصل			جمعیت ۱۰ ساله وبیشتر			شاغل			بیکار		
		مرد	زن	کل	مرد	زن	کل	مرد	زن	کل	مرد	زن	کل	مرد	زن	کل
	بخشی سرشیو	۳۶۳۲	۲۶۹۲	۶۳۲۴	۸۵۵	۵۰۶	۱۳۶۱	۴۲۸۰	۴۰۷۶	۸۳۵۶	۳۲۵۵	۲۵۵	۳۵۱۰	۱۵۶	۶	۱۶۲
	دهستان چهل چشمه غربی	۱۰۰۸	۶۱۴	۱۶۲۲	۲۲۲	۱۱۹	۳۴۱	۱۱۶۲	۹۷۶	۲۱۳۸	۹۲۱	۱۴	۹۳۵	۲۴	۱	۲۵
۱	اسحاق آباد	۱۱۵	۷۹	۱۹۴	۳۱	۱۶	۴۷	۱۴۴	۱۳۸	۲۸۲	۱۰۸	۳	۱۱۱	۶	۰	۶
۲	بایدرفسلی	۰	۰	۰	۰	۰	۰	۰	۰	۰	۰	۰	۰	۰	۰	۰
۳	بایدرفعلیا	۰	۰	۰	۰	۰	۰	۰	۰	۰	۰	۰	۰	۰	۰	۰
۴	بردمه	۰	۰	۰	۰	۰	۰	۰	۰	۰	۰	۰	۰	۰	۰	۰
۵	بسظام	۲۳۱	۱۴۴	۳۷۵	۵۹	۲۴	۸۳	۲۵۴	۲۱۹	۴۷۳	۱۷۵	۵	۱۸۰	۴	۰	۴
۶	حاجی ممدان	۱۶۱	۶۷	۲۲۸	۱۷	۱۷	۳۴	۱۸۲	۹۶	۲۷۸	۱۶۵	۱	۱۶۶	۲	۰	۲
۷	خوشه دره	۹۱	۶۳	۱۵۴	۲۵	۱۶	۴۱	۹۸	۹۷	۱۹۵	۸۰	۰	۸۰	۰	۰	۰
۸	دگاکاه	۱۲۰	۸۵	۲۰۵	۲۵	۲۰	۴۵	۱۵۴	۱۴۰	۲۹۴	۱۲۹	۰	۱۲۹	۱	۰	۱
۹	سوته	۵۲	۱۹	۷۱	۸	۰	۸	۵۹	۳۷	۹۶	۴۹	۰	۴۹	۲	۰	۲
۱۰	سیف	۰	۰	۰	۰	۰	۰	۰	۰	۰	۰	۰	۰	۰	۰	۰
۱۱	کانعمت	۹۳	۴۷	۱۴۰	۲۵	۹	۳۴	۹۹	۸۱	۱۸۰	۶۹	۰	۶۹	۱	۳	۴
۱۲	بوخلو	۷۴	۶۶	۱۴۰	۲۶	۱۲	۳۸	۸۹	۹۱	۱۸۰	۶۴	۱	۶۵	۰	۶	۶
۱۳	قزل ویل	۲	۱	۳	۰	۰	۰	۴	۵	۹	۴	۰	۴	۰	۰	۰
۱۴	کاومله	۵۵	۴۳	۹۸	۶	۵	۱۱	۶۵	۷۲	۱۳۷	۶۴	۴	۶۸	۰	۰	۰
۱۵	بازارچه مرزی سیف	*	*	*	*	*	*	*	*	*	*	*	*	*	*	*
	دهستان ذوالفقار	۲۶۲۴	۲۰۷۸	۴۷۰۲	۶۳۳	۳۸۷	۱۰۲۰	۳۱۱۸	۳۱۰۰	۶۲۱۸	۲۳۳۴	۲۴۱	۲۵۷۵	۱۳۲	۵	۱۳۷
۱	باغچله	۲۵	۱۹	۴۴	۲	۲	۴	۳۰	۳۳	۶۳	۲۷	۱۳	۴۰	۲	۰	۲
۲	بهرام	۳۹	۳۶	۷۵	۳	۱۱	۱۴	۵۶	۵۲	۱۰۸	۴۵	۳	۴۸	۰	۴	۴
۳	جوشن	۸۶	۷۲	۱۵۸	۹	۱۲	۲۱	۱۲۰	۱۲۲	۲۴۲	۱۰۲	۳	۱۰۵	۰	۲	۲
۴	حاجی عبدال	۱۴۵	۱۰۴	۲۴۹	۲۷	۱۷	۴۴	۱۶۱	۱۴۹	۳۱۰	۱۲۷	۲	۱۲۹	۰	۱	۱
۵	حسن سالاران	۶۶	۳۸	۱۰۴	۱۰	۴	۱۴	۷۴	۶۹	۱۴۳	۶۳	۵	۶۸	۲	۰	۲
۶	خرمتا	۳۸	۳۱	۶۹	۶	۲	۸	۴۴	۳۹	۸۳	۳۵	۱	۳۶	۰	۰	۰
۷	خورده لوکی	۱۹۷	۱۸۴	۳۸۱	۴۳	۴۴	۸۷	۲۲۰	۲۴۴	۴۶۴	۱۴۹	۱۷	۱۶۶	۱	۳۰	۳۱
۸	دره آبی	۲۴	۲۶	۵۰	۲	۵	۷	۳۷	۴۴	۸۱	۳۴	۵	۳۹	۰	۰	۰
۹	دره زیارت سفلی	۶۸	۵۷	۱۲۵	۱۰	۸	۱۸	۸۶	۹۰	۱۷۶	۷۵	۱۱	۸۶	۲	۰	۲
۱۰	دره زیارت علیا	۶۶	۷۴	۱۴۰	۷	۱۴	۲۱	۹۷	۱۰۸	۲۰۵	۸۵	۱	۸۶	۰	۰	۰
۱۱	دره وزان جدید	۰	۰	۰	۰	۰	۰	۰	۰	۰	۰	۰	۰	۰	۰	۰
۱۲	رنگه ریزان	۱۱۱	۸۸	۱۹۹	۲۰	۲۸	۴۸	۱۳۸	۱۵۲	۲۹۰	۱۱۲	۱۴	۱۲۶	۱	۰	۱
۱۳	سراجکاه	۰	۰	۰	۰	۰	۰	۰	۰	۰	۰	۰	۰	۰	۰	۰
۱۴	سرتکتو	۹۳	۸۱	۱۷۴	۲۱	۱۸	۳۹	۱۱۲	۱۱۶	۲۲۸	۸۳	۱۴	۹۷	۰	۱۸	۱۸
۱۵	سورده	۹۰	۹۵	۱۸۵	۱۷	۱۴	۳۱	۱۲۳	۱۴۹	۲۷۲	۱۰۶	۱۸	۱۲۴	۲	۰	۲
۱۶	سرسیف	۳۶	۳۲	۶۸	۴	۵	۹	۴۱	۴۲	۸۳	۳۶	۲	۳۸	۰	۰	۰
۱۷	سماقلو	۱۰۱	۱۰۶	۲۰۷	۱۷	۲۰	۳۷	۱۲۹	۱۷۳	۳۰۲	۹۰	۳۰	۱۲۰	۲۲	۰	۲۲
۱۸	سه کوچک	۰	۰	۰	۰	۰	۰	۰	۰	۰	۰	۰	۰	۰	۰	۰
۱۹	سیانزار	۳۹	۳۸	۷۷	۶	۱۰	۱۶	۴۶	۵۶	۱۰۲	۴۰	۲	۴۲	۱	۰	۱

ردیف	نام آبادی	وضع طبیعی :	نوع راه آبادی :	وضع سکونت آبادی:			طرح هادی :	محل خرید مایحتاج			آموزشی، فرهنگی و ورزشی										
				ماه خاتمه سکونت برآیندی	ماه شروع سکونت برآیندی	۱-دارا، ۲-دارا، ۳-دارا، ۴-دارا، ۵-دارا، ۶-دارا، ۷-دارا، ۸-دارا، ۹-دارا، ۱۰-دارا، ۱۱-دارا، ۱۲-دارا، ۱۳-دارا، ۱۴-دارا، ۱۵-دارا، ۱۶-دارا، ۱۷-دارا، ۱۸-دارا، ۱۹-دارا، ۲۰-دارا، ۲۱-دارا، ۲۲-دارا، ۲۳-دارا، ۲۴-دارا، ۲۵-دارا، ۲۶-دارا، ۲۷-دارا، ۲۸-دارا، ۲۹-دارا، ۳۰-دارا، ۳۱-دارا، ۳۲-دارا، ۳۳-دارا، ۳۴-دارا، ۳۵-دارا، ۳۶-دارا، ۳۷-دارا، ۳۸-دارا، ۳۹-دارا، ۴۰-دارا، ۴۱-دارا، ۴۲-دارا، ۴۳-دارا، ۴۴-دارا، ۴۵-دارا، ۴۶-دارا، ۴۷-دارا، ۴۸-دارا، ۴۹-دارا، ۵۰-دارا		۱-اجرا شده است ۲-در حال اجراءست ۳-طرح هادی ندارد ۴-نظارت نشده	۱-بلی ۲-خیر ۳-نظارت نشده	۱-بلی ۲-خیر ۳-نظارت نشده	۱-بلی ۲-خیر ۳-نظارت نشده	۱-بلی ۲-خیر ۳-نظارت نشده	۱-بلی ۲-خیر ۳-نظارت نشده	۱-بلی ۲-خیر ۳-نظارت نشده	۱-بلی ۲-خیر ۳-نظارت نشده						
				۴۷	۱۰	۲	۰	۱	۰	۴۶	۵	۶	۲	۰	۱	۰	۳۹	۲	۱	۰	۲
				۱۱	۲	۰	۰	۱	۰	۱۰	۰	۰	۰	۰	۰	۰	۸	۰	۰	۰	۱
۱	اسحاق آباد	۳	۳	۱	۱	۳	۰	۰	۱	۱	۱	۲	۳	۰	۰	۱	۲	۲	۲	۰	۲
۲	بایدر سفلی	۳	۴	۴	۱	۳	۶	۲	۱	۱	۱	۲	۳	۰	۰	۱	۲	۲	۲	۰	۰
۳	بایدر علیا	۳	۴	۴	۱	۳	۶	۳	۱	۱	۱	۲	۳	۰	۰	۱	۲	۲	۲	۰	۰
۴	بردمه	۳	۴	۴	۱	۳	۶	۱	۱	۱	۱	۲	۳	۰	۰	۱	۲	۲	۲	۰	۰
۵	بسظام	۳	۱	۱	۱	۳	۰	۰	۱	۱	۱	۲	۳	۰	۰	۱	۲	۲	۲	۰	۱
۶	حاجی ممدان	۳	۳	۱	۱	۳	۰	۰	۱	۱	۱	۲	۳	۰	۰	۱	۲	۲	۲	۰	۲
۷	خوشه دره	۳	۳	۱	۱	۳	۰	۰	۱	۱	۱	۲	۳	۰	۰	۱	۲	۲	۲	۰	۲
۸	دگاگاه	۳	۳	۱	۱	۳	۰	۰	۱	۱	۱	۲	۳	۰	۰	۱	۲	۲	۲	۰	۲
۹	سوته	۳	۳	۱	۱	۳	۰	۰	۱	۱	۱	۲	۳	۰	۰	۱	۲	۲	۲	۰	۲
۱۰	سیف	۳	۴	۴	۶	۳	۰	۳	۱	۱	۱	۲	۳	۰	۰	۱	۲	۲	۲	۰	۰
۱۱	کانعمت	۳	۳	۱	۱	۳	۰	۰	۱	۱	۱	۲	۳	۰	۰	۱	۲	۲	۲	۰	۲
۱۲	بوخلو	۳	۳	۱	۱	۳	۰	۰	۱	۱	۱	۲	۳	۰	۰	۱	۲	۲	۲	۰	۲
۱۳	قزل ویل	۳	۴	۱	۱	۳	۰	۰	۱	۱	۱	۲	۳	۰	۰	۱	۲	۲	۲	۰	۲
۱۴	کاومله	۳	۳	۱	۱	۳	۰	۰	۱	۱	۱	۲	۳	۰	۰	۱	۲	۲	۲	۰	۲
۱۵	بازارچه مرزی سیف	۳	۱	۱	۱	۳	۰	۰	۱	۱	۱	۲	۳	۰	۰	۱	۲	۳	۳	۰	۲
	دهستان ذوالفقار		۸	۳۶	۰	۰	۰	۰	۰	۳۶	۵	۶	۲	۰	۰	۳۱	۲	۱	۰	۱	۰
۱	باغچه	۳	۳	۱	۱	۳	۰	۰	۱	۱	۱	۲	۳	۰	۰	۱	۲	۲	۲	۰	۲
۲	بهرام	۳	۳	۱	۱	۳	۰	۰	۱	۱	۱	۲	۳	۰	۰	۱	۲	۲	۲	۰	۲
۳	جوشن	۳	۳	۱	۱	۳	۰	۰	۱	۱	۱	۲	۳	۰	۰	۱	۲	۲	۲	۰	۲
۴	حاجی عبدال	۳	۳	۱	۱	۳	۰	۰	۱	۱	۱	۲	۳	۰	۰	۱	۲	۲	۲	۰	۲
۵	حسن سالاران	۳	۱	۱	۱	۳	۰	۰	۱	۱	۱	۲	۳	۰	۰	۱	۲	۲	۲	۰	۲
۶	خرمنا	۳	۲	۱	۱	۳	۰	۰	۱	۱	۱	۲	۳	۰	۰	۱	۲	۲	۲	۰	۲
۷	خورده لوکی	۳	۱	۱	۱	۳	۰	۰	۱	۱	۱	۲	۳	۰	۰	۱	۲	۲	۲	۰	۲
۸	دره آبی	۳	۳	۱	۱	۳	۰	۰	۱	۱	۱	۲	۳	۰	۰	۱	۲	۲	۲	۰	۲
۹	دره زیارت سفلی	۳	۳	۱	۱	۳	۰	۰	۱	۱	۱	۲	۳	۰	۰	۱	۲	۲	۲	۰	۲
۱۰	دره زیارت علیا	۳	۲	۱	۱	۳	۰	۰	۱	۱	۱	۲	۳	۰	۰	۱	۲	۲	۲	۰	۲
۱۱	دره وزان جدید	۳	۳	۳	۳	۳	۰	۰	۱	۱	۱	۲	۳	۰	۰	۱	۲	۲	۲	۰	۲
۱۲	رنکه ریزان	۱	۳	۱	۱	۳	۰	۰	۱	۱	۱	۲	۳	۰	۰	۱	۲	۲	۲	۰	۲
۱۳	سراجگاه	۳	۴	۳	۳	۳	۰	۰	۱	۱	۱	۲	۳	۰	۰	۱	۲	۲	۲	۰	۲
۱۴	سرتکتو	۳	۳	۱	۱	۳	۰	۰	۱	۱	۱	۲	۳	۰	۰	۱	۲	۲	۲	۰	۲
۱۵	سردره	۳	۳	۱	۱	۳	۰	۰	۱	۱	۱	۲	۳	۰	۰	۱	۲	۲	۲	۰	۲
۱۶	سرسیف	۳	۱	۱	۱	۳	۰	۰	۱	۱	۱	۲	۳	۰	۰	۱	۲	۲	۲	۰	۲
۱۷	سماقلو	۳	۳	۱	۱	۳	۰	۰	۱	۱	۱	۲	۳	۰	۰	۱	۲	۲	۲	۰	۲
۱۸	سه کوچک	۳	۴	۳	۳	۳	۰	۰	۱	۱	۱	۲	۳	۰	۰	۱	۲	۲	۲	۰	۲
۱۹	سیانزار	۳	۳	۱	۱	۳	۰	۰	۱	۱	۱	۲	۳	۰	۰	۱	۲	۲	۲	۰	۲

ردیف	نام آبادی	بازرگانی و خدمات														مخابرات و ارتباطات				
		نانوایی دارد؟	گوشت فروشی دارد؟	قهوهمخانه دارد؟	بانک دارد؟	تعمیرگاه ماشین آلات کشاورزی دارد؟	تعمیرگاه ماشین آلات غیر	جایگاه سوخت دارد؟	صندوق پست دارد؟	دفتر پست دارد؟	دفتر مخابرات دارد؟	دفتر فناوری اطلاعات و ارتباطات دارد؟	دسترسى به اینترنت دارد؟	دسترسى به عمومی به مجله دارد؟	دسترسى به روزنامه و مجله دارد؟	دسترسى به وسیله نقیبه عمومی دارد؟	دسترسى به ایستگاه راه آهن دارد؟			
	بخش سرشیو	۹	۰	۲	۲	۱	۰	۱	۰	۰	۰	۰	۰	۰	۰	۰				
	دهستان چهل چشمه غربی	۴	۰	۱	۱	۰	۰	۰	۰	۰	۰	۰	۰	۰	۰	۰				
۱	اسحاق آباد	۱	۲	۲	۲	۲	۲	۲	۲	۲	۲	۲	۲	۲	۲	۲				
۲	بایدرسفلی	۰	۰	۰	۰	۰	۰	۰	۰	۰	۰	۰	۰	۰	۰	۰				
۳	بایدرعلیا	۰	۰	۰	۰	۰	۰	۰	۰	۰	۰	۰	۰	۰	۰	۰				
۴	بردمه	۰	۰	۰	۰	۰	۰	۰	۰	۰	۰	۰	۰	۰	۰	۰				
۵	بسظام	۱	۲	۱	۱	۱	۱	۱	۲	۲	۲	۲	۱	۲	۱	۲				
۶	حاجی ممدان	۱	۲	۲	۲	۲	۲	۲	۲	۲	۲	۲	۲	۲	۱	۲				
۷	خوشه دره	۲	۲	۲	۲	۲	۲	۲	۲	۲	۲	۲	۲	۲	۱	۲				
۸	دگاگاه	۱	۲	۲	۲	۲	۲	۲	۲	۲	۲	۲	۲	۲	۱	۲				
۹	سوته	۲	۲	۲	۲	۲	۲	۲	۲	۲	۲	۲	۲	۲	۱	۲				
۱۰	سیف	۰	۰	۰	۰	۰	۰	۰	۰	۰	۰	۰	۰	۰	۰	۰				
۱۱	کانعمت	۲	۲	۲	۲	۲	۲	۲	۲	۲	۲	۲	۲	۲	۱	۲				
۱۲	بوخلو	۲	۲	۲	۲	۲	۲	۲	۲	۲	۲	۲	۲	۲	۱	۲				
۱۳	قزل ویل	۲	۲	۲	۲	۲	۲	۲	۲	۲	۲	۲	۲	۲	۲	۲				
۱۴	کاومله	۲	۲	۲	۲	۲	۲	۲	۲	۲	۲	۲	۲	۲	۱	۲				
۱۵	بازارچه مرزی سیف	۲	۲	۲	۲	۲	۲	۳	۳	۳	۳	۳	۲	۲	۲	۳				
	دهستان ذوالفقار	۵	۰	۱	۱	۸	۲	۲	۱	۰	۱	۱	۱	۰	۰	۲۶				
۱	باغچله	۲	۲	۲	۲	۲	۲	۲	۲	۲	۲	۲	۲	۲	۱	۲				
۲	بهرام	۲	۲	۲	۲	۲	۲	۲	۲	۲	۲	۲	۲	۲	۱	۲				
۳	جوشن	۲	۲	۲	۲	۲	۲	۲	۲	۲	۲	۲	۲	۲	۱	۲				
۴	حاجی عبدل	۲	۲	۲	۲	۲	۲	۲	۲	۲	۲	۲	۲	۲	۱	۲				
۵	حسن سالاران	۱	۲	۲	۲	۱	۱	۱	۲	۲	۲	۲	۲	۲	۱	۲				
۶	خرمتا	۲	۲	۲	۲	۲	۲	۲	۲	۲	۲	۲	۲	۲	۱	۲				
۷	خورده لوکی	۲	۲	۲	۲	۲	۲	۲	۲	۲	۲	۲	۲	۲	۱	۲				
۸	دره آبی	۲	۲	۲	۲	۲	۲	۲	۲	۲	۲	۲	۲	۲	۱	۲				
۹	دره زیارت سفلی	۲	۲	۲	۲	۲	۲	۲	۲	۲	۲	۲	۲	۲	۱	۲				
۱۰	دره زیارت علیا	۲	۲	۲	۲	۲	۲	۲	۲	۲	۲	۲	۲	۲	۱	۲				
۱۱	دره وزان جدید	۰	۰	۰	۰	۰	۰	۰	۰	۰	۰	۰	۰	۰	۰	۰				
۱۲	رنگه ریزان	۱	۲	۲	۲	۲	۲	۲	۲	۲	۲	۲	۲	۲	۱	۲				
۱۳	سراجگاه	۰	۰	۰	۰	۰	۰	۰	۰	۰	۰	۰	۰	۰	۰	۰				
۱۴	سرتکتو	۲	۲	۲	۲	۲	۲	۲	۲	۲	۲	۲	۲	۲	۱	۲				
۱۵	سردره	۲	۲	۲	۲	۲	۲	۲	۲	۲	۲	۲	۲	۲	۱	۲				
۱۶	سرسیف	۲	۲	۲	۲	۲	۲	۲	۲	۲	۲	۲	۲	۲	۱	۲				
۱۷	سماقلو	۲	۲	۲	۲	۲	۲	۲	۲	۲	۲	۲	۲	۲	۱	۲				
۱۸	سه کوچک	۰	۰	۰	۰	۰	۰	۰	۰	۰	۰	۰	۰	۰	۰	۰				
۱۹	سیانزار	۲	۲	۲	۲	۲	۲	۲	۲	۲	۲	۲	۲	۲	۲	۲				

ردیف	نام آبادی	تعداد خانوار	تعداد واحد مسکونی	جمعیت			گروه های عمده سنی							
				کل	مرد	زن	مرد ۱۴-۱۵ ساله	مرد ۱۵-۶۴ ساله	مرد ۶۵ ساله و بیشتر	زن ۱۴-۱۵ ساله	زن ۱۵-۶۴ ساله	زن ۶۵ ساله و بیشتر		
۲۰	سیف طاله	۴۵	۴۵	۲۴۱	۱۱۸	۱۲۳	۲۶	۸۵	۷	۳۵	۴	۱۰۶	۱۰۸	۲۱۴
۲۱	شیبانجو	۳۶	۳۶	۱۵۲	۷۸	۷۴	۲۴	۴۷	۷	۱۶	۶	۶۸	۶۸	۱۳۶
۲۲	طایشه	*	*	*	*	*	*	*	*	*	*	*	*	*
۲۳	طاله جار	۴۱	۴۱	۱۸۶	۸۹	۹۷	۲۸	۵۶	۵	۲۸	۸	۸۰	۸۰	۱۶۰
۲۴	عاقل آباد
۲۵	عرب لنک	۵۱	۵۱	۲۵۰	۱۲۲	۱۲۸	۳۳	۷۹	۱۰	۳۴	۹	۱۰۹	۱۲۰	۲۲۹
۲۶	قامیشه	۷	۷	۲۷	۱۰	۱۷	۳	۷	.	۶	.	۷	۱۴	۲۱
۲۷	قشلاق پل	۴۴	۴۲	۳۱۰	۲۲۰	۹۰	۴۹	۱۶۵	۶	۲۱	۷	۲۰۳	۷۹	۲۸۲
۲۸	قشلاق قاضی	۱۸	۱۵	۶۷	۳۱	۳۶	۸	۱۸	۵	۵	۱	۲۶	۳۴	۶۰
۲۹	قشلاق ملا	۴	۴	۱۴	۶	۸	۱	۵	.	۲	.	۵	۶	۱۱
۳۰	کانی کبود	۴۷	۴۱	۱۴۴	۷۴	۷۰	۱۸	۵۱	۵	۱۴	۶	۷۰	۶۴	۱۳۴
۳۱	کچل منگان	۵۳	۵۳	۲۳۹	۱۲۲	۱۱۷	۳۱	۸۴	۷	۲۶	۱۱	۱۱۱	۱۰۷	۲۱۸
۳۲	کس نزان	۱۰۵	۹۹	۴۸۵	۲۷۵	۲۱۰	۱۱۳	۱۴۸	۱۴	۴۰	۱۶	۲۶۱	۱۹۵	۴۵۶
۳۳	کمره سیاوه	۷	۷	۳۲	۱۶	۱۶	.	۱۵	۱	۲	.	۱۶	۱۵	۳۱
۳۴	گوره قلعه	۹۹	۹۹	۴۷۶	۲۳۲	۲۴۴	۶۳	۱۵۸	۱۱	۶۴	۹	۲۰۰	۲۱۷	۴۱۷
۳۵	مام سیف الدین	۲۵	۲۵	۱۱۰	۵۹	۵۱	۱۵	۳۷	۷	۱۳	۳	۵۳	۴۷	۱۰۰
۳۶	مازوجدار	۲۳	۲۳	۱۳۵	۶۵	۷۰	۱۸	۴۱	۶	۱۹	۱	۵۷	۶۲	۱۱۹
۳۷	مزره	۴۹	۴۹	۲۱۱	۱۰۴	۱۰۷	۲۳	۶۹	۱۲	۱۴	۸	۸۷	۹۸	۱۸۵
۳۸	میشاوسفلی
۳۹	میشاوعلیا
۴۰	میک	۵۳	۵۳	۲۵۷	۱۳۰	۱۲۷	۴۱	۸۲	۷	۴۰	۸	۱۱۸	۱۱۵	۲۳۳
۴۱	وره نانی
۴۲	هرمیدول	۵۵	۵۵	۲۲۹	۱۱۳	۱۱۶	۲۹	۷۸	۶	۳۴	۵	۹۹	۹۸	۱۹۷
۴۳	هنگ چینه	۲۴	۲۴	۱۰۹	۵۵	۵۴	۱۳	۴۰	۲	۱۴	۳	۴۷	۴۸	۹۵

* به جهت حفظ محرمانگی اطلاعات آبادی های کمتر از چهار خانوار درج نگردیده

اختلاف بین جمع گروه های سنی و جمعیت کل مربوط به اظهار نشده می باشد

ردیف	نام آبادی	باسواد			محصل			جمعیت ۱۰ ساله و بیشتر			شاغل			بیکار		
		مرد	زن	کل	مرد	زن	کل	مرد	زن	کل	مرد	زن	کل	مرد	زن	کل
۲۰	سیف طاله	۸۴	۵۹	۱۴۳	۶	۷	۱۳	۱۰۲	۱۰۰	۲۰۲	۸۵	۴	۸۹	۳	۰	۳
۲۱	شیبانجو	۵۳	۴۰	۹۳	۱۰	۷	۱۷	۵۹	۶۳	۱۲۲	۵۲	۶	۵۸	۰	۰	۰
۲۲	طایبشه	*	*	*	*	*	*	*	*	*	*	*	*	*	*	*
۲۳	طاله جار	۶۳	۵۵	۱۱۸	۱۶	۷	۲۳	۷۰	۷۴	۱۴۴	۵۵	۴	۵۹	۰	۰	۰
۲۴	عاقل آباد	۰	۰	۰	۰	۰	۰	۰	۰	۰	۰	۰	۰	۰	۰	۰
۲۵	عرب لنک	۷۷	۷۷	۱۵۴	۲۱	۱۹	۴۰	۹۹	۱۰۶	۲۰۵	۸۵	۹	۹۴	۰	۰	۰
۲۶	قاهیشله	۵	۱۰	۱۵	۰	۴	۴	۷	۱۲	۱۹	۷	۱	۸	۰	۰	۰
۲۷	قشلاق پل	۱۹۰	۵۸	۲۴۸	۱۳۸	۱۴	۱۵۲	۱۹۸	۷۳	۲۷۱	۵۴	۲	۵۶	۳	۰	۳
۲۸	قشلاق قاضی	۱۵	۲۰	۳۵	۴	۲	۶	۲۵	۳۳	۵۸	۱۶	۱۰	۲۶	۵	۰	۵
۲۹	قشلاق ملا	۳	۳	۶	۰	۰	۰	۵	۶	۱۱	۵	۱	۶	۰	۰	۰
۳۰	کانی کبود	۶۰	۴۹	۱۰۹	۲۱	۱۲	۳۳	۶۶	۶۰	۱۲۶	۴۰	۱	۴۱	۸	۱	۷
۳۱	کچل منگان	۹۲	۶۹	۱۶۱	۲۰	۱۰	۳۰	۹۹	۱۰۲	۲۰۱	۷۵	۲	۷۷	۲	۰	۲
۳۲	کس نزان	۲۱۶	۱۱۰	۳۲۶	۱۰۸	۱۸	۱۲۶	۲۴۸	۱۸۳	۴۳۱	۱۱۱	۱۹	۱۳۰	۱۹	۳	۱۶
۳۳	کمره سیاوه	۱۲	۷	۱۹	۰	۰	۰	۱۶	۱۴	۳۰	۱۵	۲	۱۷	۰	۰	۰
۳۴	گوره قلعه	۱۶۷	۱۴۷	۳۱۴	۳۱	۲۸	۵۹	۱۸۲	۱۹۶	۳۷۸	۱۶۰	۱۱	۱۷۱	۳	۰	۳
۳۵	مام سیف الدین	۳۸	۲۴	۶۲	۶	۳	۹	۵۱	۴۵	۹۶	۴۱	۳	۴۴	۱	۰	۱
۳۶	مازوجدار	۴۴	۴۱	۸۵	۷	۶	۱۳	۵۴	۵۸	۱۱۲	۴۳	۲	۴۵	۱	۰	۱
۳۷	مزره	۶۰	۶۳	۱۲۳	۳	۳	۶	۸۲	۹۵	۱۷۷	۷۱	۱۵	۸۶	۱	۰	۱
۳۸	میشاوسفلی	۰	۰	۰	۰	۰	۰	۰	۰	۰	۰	۰	۰	۰	۰	۰
۳۹	میشاوعلیا	۰	۰	۰	۰	۰	۰	۰	۰	۰	۰	۰	۰	۰	۰	۰
۴۰	میک	۹۹	۷۱	۱۷۰	۲۶	۱۹	۴۵	۱۰۰	۹۶	۱۹۶	۸۲	۵	۸۷	۱	۰	۱
۴۱	وره نانی	۰	۰	۰	۰	۰	۰	۰	۰	۰	۰	۰	۰	۰	۰	۰
۴۲	هرمیدول	۷۸	۶۱	۱۳۹	۹	۹	۱۸	۹۱	۹۲	۱۸۳	۸۲	۳	۸۵	۲	۰	۲
۴۳	هنگ چینه	۴۱	۲۷	۶۸	۳	۲	۵	۴۴	۴۶	۹۰	۴۱	۰	۴۱	۰	۰	۰

تعداد خاتوار شامل خاتوارهای معمولی و گروهی و مواسسه ای می باشد

ردیف	نام آبادی	وضع طبیعی :	نوع راه آبادی :	وضع سکونت آبادی:			طرح هادی :	محل خرید مایحتاج				آموزشی، فرهنگی و ورزشی			
				ماه خاتمه سکونت بر آبادی	ماه شروع سکونت بر آبادی	۱-دارا، سکنه دائم، ۲-دارا، سکنه موسمی، ۳-خال، ازسکنه دائم، ۴-خال، از سکنه موسمی، ۵- اظهارنشده		آیا اکثرساکنان آبادی مایحتاج اولیه خودرا ازاین آبادی خریداری میکنند؟	آیا از آبادی یا آبادی های دیگر هم برای خرید مایحتاج اولیه به این آبادی مراجعه می شود؟	آیا ساکنان آبادی برای خرید مایحتاج خود به شهر یا شهرهایی مراجعه میکنند؟	مهد دارد؟	دبستان دارد؟	مدرسه راهنمایی شبانه روزی پسرانه دارد؟	مدرسه راهنمایی شبانه روزی دخترانه دارد؟	مدرسه راهنمایی
۲۰	سیف طاله	۳	۳	۱		۳	۱	۲	۱	۲	۱	۲	۱	۲	۲
۲۱	شیبانجو	۳	۳	۱		۳	۱	۲	۱	۲	۱	۲	۱	۲	۲
۲۲	طایبشه	۳	۲	۱		۳	۱	۲	۱	۲	۱	۲	۱	۲	۲
۲۳	طاله جار	۳	۳	۱	۱	۳	۱	۲	۱	۲	۱	۲	۱	۲	۲
۲۴	عاقل آباد	۳	۳	۳		۳	۳	۰		۰		۰		۰	۰
۲۵	عرب لنک	۳	۱	۱		۲	۱	۲	۱	۲	۱	۲	۱	۲	۲
۲۶	قامیشله	۳	۳	۱		۲	۱	۲	۱	۲	۱	۲	۱	۲	۲
۲۷	قشلاق پل	۳	۱	۱	۱	۳	۱	۲	۱	۲	۱	۲	۱	۲	۲
۲۸	قشلاق قاضی	۳	۳	۱		۲	۱	۲	۱	۲	۱	۲	۱	۲	۲
۲۹	قشلاق ملا	۳	۳	۱		۲	۱	۲	۱	۲	۱	۲	۱	۲	۲
۳۰	کانی کبود	۳	۳	۱		۲	۱	۲	۱	۲	۱	۲	۱	۲	۲
۳۱	کچل منگان	۳	۱	۱		۳	۱	۲	۱	۲	۱	۲	۱	۲	۲
۳۲	کس نزان	۳	۱	۱	۱	۳	۱	۲	۱	۲	۱	۲	۱	۲	۱
۳۳	کمره سیاوه	۳	۲	۱		۲	۱	۲	۱	۲	۱	۲	۱	۲	۲
۳۴	گوره قلعه	۳	۱	۱		۲	۱	۲	۱	۲	۱	۲	۱	۲	۲
۳۵	مام سیف الدین	۳	۳	۱		۲	۱	۲	۱	۲	۱	۲	۱	۲	۲
۳۶	ماز و جدار	۳	۲	۱		۲	۱	۲	۱	۲	۱	۲	۱	۲	۲
۳۷	مزره	۳	۲	۱		۲	۱	۲	۱	۲	۱	۲	۱	۲	۲
۳۸	میشاوسفلی	۳	۳	۳		۳	۳	۰		۰		۰		۰	۰
۳۹	میشاوعلیا	۳	۳	۳		۳	۳	۰		۰		۰		۰	۰
۴۰	میک	۳	۳	۱		۳	۱	۲	۱	۲	۱	۲	۱	۲	۲
۴۱	وره نانی	۳	۳	۳		۳	۳	۰		۰		۰		۰	۰
۴۲	هرمیدول	۳	۳	۱		۳	۱	۲	۱	۲	۱	۲	۱	۲	۲
۴۳	هنگ چینه	۳	۳	۱		۳	۱	۲	۱	۲	۱	۲	۱	۲	۲

ارقام درج شده در سطر جمع ها (دهستان وبخش وشهرستان) جمع تعداد کد 1 مربوط به آن ستون می باشد

ردیف	نام آبادی	آموزشی، فرهنگی و ورزشی																		
		مدرسه راهنمایی دخترانه دارد؟	مدرسه راهنمایی مختلط دارد؟	دبیرستان شبانه روزی پسرانه دارد؟	دبیرستان شبانه روزی دخترانه دارد؟	دبیرستان نظری پسرانه دارد؟	دبیرستان نظری دخترانه دارد؟	دبیرستان کار دانش پسرانه دارد؟	دبیرستان کار دانش دخترانه دارد؟	هنرستان فنی و حرفه ای پسرانه دارد؟	هنرستان فنی و حرفه ای دخترانه دارد؟	بوستان روستایی دارد؟	کتابخانه عمومی دارد؟	زمین ورزشی دارد؟	سالن ورزشی دارد؟	مسجد دارد؟	امام زاده دارد؟	سایر اماکن مذهبی مسلمانان دارد؟	سایر اماکن مذهبی سایر ادیان دارد؟	مدرسه علمیه دارد؟
۲۰	سیف طاله	۲	۲	۲	۲	۲	۲	۲	۲	۲	۲	۲	۲	۲	۱	۲	۲	۲	۲	۲
۲۱	شیبانبجو	۲	۲	۲	۲	۲	۲	۲	۲	۲	۲	۲	۲	۲	۱	۲	۲	۲	۲	۲
۲۲	طایبشه	۲	۲	۲	۲	۲	۲	۲	۲	۲	۲	۲	۲	۲	۲	۲	۲	۲	۲	۲
۲۳	طاله جار	۲	۲	۲	۲	۲	۲	۲	۲	۲	۲	۲	۲	۲	۱	۲	۲	۲	۲	۲
۲۴	عاقل آباد	۰	۰	۰	۰	۰	۰	۰	۰	۰	۰	۰	۰	۰	۰	۰	۰	۰	۰	۰
۲۵	عرب لنک	۲	۲	۲	۲	۲	۲	۲	۲	۲	۲	۲	۲	۲	۱	۲	۲	۲	۲	۲
۲۶	قاهیشله	۲	۲	۲	۲	۲	۲	۲	۲	۲	۲	۲	۲	۲	۱	۲	۲	۲	۲	۲
۲۷	قشلاق پل	۲	۲	۲	۲	۲	۲	۲	۲	۱	۲	۲	۲	۲	۲	۲	۲	۲	۲	۲
۲۸	قشلاق قاضی	۲	۲	۲	۲	۲	۲	۲	۲	۲	۲	۲	۲	۲	۱	۲	۲	۲	۲	۲
۲۹	قشلاق ملا	۲	۲	۲	۲	۲	۲	۲	۲	۲	۲	۲	۲	۲	۱	۲	۲	۱	۲	۲
۳۰	کانی کبود	۲	۲	۲	۲	۲	۲	۲	۲	۲	۲	۲	۲	۲	۱	۲	۲	۱	۲	۲
۳۱	کچل منگان	۲	۲	۲	۲	۲	۲	۲	۲	۲	۲	۲	۲	۲	۱	۲	۲	۱	۲	۲
۳۲	کس نزان	۲	۲	۲	۲	۲	۲	۲	۲	۲	۲	۲	۲	۲	۱	۲	۲	۱	۲	۲
۳۳	کمره سیاوه	۲	۲	۲	۲	۲	۲	۲	۲	۲	۲	۲	۲	۲	۱	۲	۲	۱	۲	۲
۳۴	گوره قلعه	۲	۲	۲	۲	۲	۲	۲	۲	۲	۲	۲	۲	۲	۱	۲	۲	۱	۲	۲
۳۵	مام سیف الدین	۲	۲	۲	۲	۲	۲	۲	۲	۲	۲	۲	۲	۲	۱	۲	۲	۱	۲	۲
۳۶	ماز و جدار	۲	۲	۲	۲	۲	۲	۲	۲	۲	۲	۲	۲	۲	۱	۲	۲	۱	۲	۲
۳۷	مزره	۲	۲	۲	۲	۲	۲	۲	۲	۲	۲	۲	۲	۲	۱	۲	۲	۱	۲	۲
۳۸	میشاوسفلی	۰	۰	۰	۰	۰	۰	۰	۰	۰	۰	۰	۰	۰	۰	۰	۰	۰	۰	۰
۳۹	میشاوعلیا	۰	۰	۰	۰	۰	۰	۰	۰	۰	۰	۰	۰	۰	۰	۰	۰	۰	۰	۰
۴۰	میک	۲	۲	۲	۲	۲	۲	۲	۲	۲	۲	۲	۲	۲	۱	۲	۲	۱	۲	۲
۴۱	وره نانی	۰	۰	۰	۰	۰	۰	۰	۰	۰	۰	۰	۰	۰	۰	۰	۰	۰	۰	۰
۴۲	هرمیدول	۲	۲	۲	۲	۲	۲	۲	۲	۲	۲	۲	۲	۲	۱	۲	۲	۱	۲	۲
۴۳	هنگ چینه	۲	۲	۲	۲	۲	۲	۲	۲	۲	۲	۲	۲	۲	۱	۲	۲	۱	۲	۲

ارقام درج شده در سطر جمع ها (دهستان و بخش و شهرستان) جمع تعداد کد 1 مربوط به آن ستون می باشد

ردیف	نام آبادی	مذهبی		سیاسی و اداری													برق، گاز و آب				بهداشتی و درمانی			
		امام جماعت راتب دارد؟	خانه عالم دارد؟	شورای اسلامی روستا دارد ؟	دهیاری دارد ؟	پاسگاه نیروی جهاد کشاورزی ؟	مرکز خدمات کشاورزی دارد ؟	مروج کشاورزی دارد ؟	شورای حل اختلاف دارد؟	شرکت تعاونی روستایی دارد ؟	برق شبکه سراسری دارد ؟	موتور برق دیزلی دارد ؟	انرژی نو دارد؟	گاز لوله کشی دارد ؟	آب لوله کشی دارد ؟	سامانه تصفیه آب دارد ؟	حمام عمومی دارد ؟	مرکز بهداشتی درمانی دارد؟	داروخانه دارد؟	خانه بهداشت دارد؟				
۲۰	سیف طاله	۲	۲	۱	۲	۲	۲	۲	۲	۱	۲	۲	۲	۲	۲	۱	۲	۲	۲	۱-دارد	۲- ندارد	۳- اظهار نشده		
۲۱	شیانجو	۲	۲	۱	۲	۲	۲	۲	۲	۱	۲	۲	۲	۲	۲	۱	۲	۲	۱-دارد	۲- ندارد	۳- اظهار نشده			
۲۲	طایبشه	۲	۲	۲	۲	۲	۲	۲	۲	۱	۲	۲	۲	۲	۲	۱	۲	۲	۱-دارد	۲- ندارد	۳- اظهار نشده			
۲۳	طاله جار	۲	۲	۱	۲	۲	۲	۲	۲	۱	۲	۲	۲	۲	۲	۱	۲	۲	۱-دارد	۲- ندارد	۳- اظهار نشده			
۲۴	عافل آباد	۰	۰	۰	۰	۰	۰	۰	۰	۰	۰	۰	۰	۰	۰	۰	۰	۰	۱-دارد	۲- ندارد	۳- اظهار نشده			
۲۵	عرب لنک	۲	۲	۱	۲	۲	۲	۲	۲	۱	۲	۲	۲	۲	۲	۱	۲	۲	۱-دارد	۲- ندارد	۳- اظهار نشده			
۲۶	قاهیشله	۲	۲	۲	۲	۲	۲	۲	۲	۱	۲	۲	۲	۲	۲	۱	۲	۲	۱-دارد	۲- ندارد	۳- اظهار نشده			
۲۷	قشلاق پل	۲	۲	۱	۲	۲	۲	۲	۲	۱	۲	۲	۲	۲	۲	۱	۲	۲	۱-دارد	۲- ندارد	۳- اظهار نشده			
۲۸	قشلاق قاضی	۲	۲	۲	۲	۲	۲	۲	۲	۱	۲	۲	۲	۲	۲	۰	۲	۲	۱-دارد	۲- ندارد	۳- اظهار نشده			
۲۹	قشلاق ملا	۲	۲	۲	۲	۲	۲	۲	۲	۱	۲	۲	۲	۲	۲	۰	۲	۲	۱-دارد	۲- ندارد	۳- اظهار نشده			
۳۰	کانی کبود	۱	۱	۱	۲	۲	۲	۲	۲	۱	۲	۲	۲	۲	۲	۰	۲	۲	۱-دارد	۲- ندارد	۳- اظهار نشده			
۳۱	کچل منگان	۲	۲	۱	۲	۲	۲	۲	۲	۱	۲	۲	۲	۲	۲	۱	۲	۲	۱-دارد	۲- ندارد	۳- اظهار نشده			
۳۲	کس نزان	۱	۱	۱	۱	۱	۲	۲	۲	۱	۲	۲	۲	۲	۱	۱	۲	۲	۱-دارد	۲- ندارد	۳- اظهار نشده			
۳۳	کمره سیاوه	۲	۲	۲	۲	۲	۲	۲	۲	۱	۲	۲	۲	۲	۲	۱	۲	۲	۱-دارد	۲- ندارد	۳- اظهار نشده			
۳۴	گوره قلعه	۱	۱	۱	۲	۲	۲	۲	۲	۱	۲	۲	۲	۲	۲	۱	۲	۲	۱-دارد	۲- ندارد	۳- اظهار نشده			
۳۵	مام سیف الدین	۲	۲	۱	۲	۲	۲	۲	۲	۱	۲	۲	۲	۲	۲	۰	۲	۲	۱-دارد	۲- ندارد	۳- اظهار نشده			
۳۶	ماز و جدار	۲	۲	۱	۲	۲	۲	۲	۲	۱	۲	۲	۲	۲	۲	۱	۲	۲	۱-دارد	۲- ندارد	۳- اظهار نشده			
۳۷	مزره	۲	۲	۱	۲	۲	۲	۲	۲	۱	۲	۲	۲	۲	۲	۱	۲	۲	۱-دارد	۲- ندارد	۳- اظهار نشده			
۳۸	میشا سفلی	۰	۰	۰	۰	۰	۰	۰	۰	۰	۰	۰	۰	۰	۰	۰	۰	۰	۱-دارد	۲- ندارد	۳- اظهار نشده			
۳۹	میشا علیا	۰	۰	۰	۰	۰	۰	۰	۰	۰	۰	۰	۰	۰	۰	۰	۰	۰	۱-دارد	۲- ندارد	۳- اظهار نشده			
۴۰	میک	۲	۲	۱	۲	۲	۲	۲	۲	۱	۲	۲	۲	۲	۲	۱	۲	۲	۱-دارد	۲- ندارد	۳- اظهار نشده			
۴۱	وره نانی	۰	۰	۰	۰	۰	۰	۰	۰	۰	۰	۰	۰	۰	۰	۰	۰	۰	۱-دارد	۲- ندارد	۳- اظهار نشده			
۴۲	هرمیدول	۲	۲	۱	۲	۲	۲	۲	۲	۱	۲	۲	۲	۲	۲	۱	۲	۲	۱-دارد	۲- ندارد	۳- اظهار نشده			
۴۳	هنگ چینه	۲	۲	۱	۲	۲	۲	۲	۲	۱	۲	۲	۲	۲	۲	۱	۲	۲	۱-دارد	۲- ندارد	۳- اظهار نشده			

ارقام درج شده در سطر سرجمع ها (دهستان و بخش و شهرستان) جمع تعداد کد 1 مربوط به آن ستون می باشد

ردیف	نام آبادی	بهداشتی و درمانی																بازرگاتی و خدمات		
		پایگاه بهداشت روستایی دارد؟	مرکز تسهیلات زایمان دارد؟	پزشک خانواده دارد؟	پزشک دارد؟	دندانپزشک با بهداشت کار دهان و دندان دارد؟	دندانپزشک تجربي یا دندانساز دارد؟	بهبود یا مامای روستایی دارد؟	بهبور دارد؟	دامپزشک دارد؟	تکنسین دامپزشکی دارد؟	آزمایشگاه و رادیولوژی دارد؟	غسالخانه دارد؟	سامانه جمع آوری زباله دارد؟	پایگاه آتش‌نشانی دارد؟	نمایندگی پخش نفت سفید دارد؟	نمایندگی پخش سیلندر گاز دارد؟	فروشگاه تعاونی دارد؟	بقالی دارد؟	
۲۰	سیف طاله	۲	۲	۱	۲	۲	۲	۲	۲	۲	۲	۲	۲	۲	۲	۱	۲	۱	۲	
۲۱	شیانجو	۲	۲	۱	۲	۲	۲	۲	۲	۲	۲	۲	۲	۲	۲	۱	۲	۱	۲	
۲۲	طایشه	۲	۲	۲	۲	۲	۲	۲	۲	۲	۲	۲	۲	۲	۲	۲	۲	۲	۲	
۲۳	طاله جار	۲	۲	۲	۲	۲	۲	۲	۲	۲	۲	۲	۲	۲	۲	۱	۲	۱	۲	
۲۴	عاقل آباد	۰	۰	۰	۰	۰	۰	۰	۰	۰	۰	۰	۰	۰	۰	۰	۰	۰	۰	
۲۵	عرب ننگ	۲	۲	۲	۲	۲	۲	۲	۲	۲	۲	۲	۲	۲	۲	۱	۲	۱	۲	
۲۶	قائمشله	۲	۲	۲	۲	۲	۲	۲	۲	۲	۲	۲	۲	۲	۲	۱	۲	۱	۲	
۲۷	قشلاق بل	۱	۱	۱	۲	۲	۲	۲	۲	۲	۲	۲	۲	۲	۱	۱	۱	۱	۱	
۲۸	قشلاق قاضی	۲	۲	۲	۲	۲	۲	۲	۲	۲	۲	۲	۲	۲	۲	۲	۲	۲	۲	
۲۹	قشلاق ملا	۲	۲	۲	۲	۱	۲	۲	۲	۲	۲	۲	۲	۲	۲	۲	۲	۲	۲	
۳۰	کانی کبود	۲	۲	۲	۲	۲	۲	۲	۲	۲	۲	۲	۲	۲	۲	۲	۲	۲	۲	
۳۱	کچل منگان	۱	۱	۲	۲	۲	۲	۲	۲	۲	۲	۲	۲	۲	۲	۱	۲	۱	۲	
۳۲	کسی نزان	۲	۲	۲	۲	۲	۲	۲	۲	۲	۲	۲	۲	۲	۲	۲	۲	۲	۲	
۳۳	کمره سیاوه	۲	۲	۲	۲	۲	۲	۲	۲	۲	۲	۲	۲	۲	۲	۱	۲	۱	۲	
۳۴	گوره قلعه	۲	۲	۲	۲	۲	۲	۲	۲	۲	۲	۲	۲	۲	۲	۱	۲	۱	۲	
۳۵	مام سیف الدین	۱	۱	۲	۲	۲	۲	۲	۲	۲	۲	۲	۲	۲	۲	۱	۲	۱	۲	
۳۶	مازوجدار	۲	۲	۲	۲	۲	۲	۲	۲	۲	۲	۲	۲	۲	۲	۱	۲	۱	۲	
۳۷	مزره	۲	۲	۲	۲	۲	۲	۲	۲	۲	۲	۲	۲	۲	۲	۲	۲	۲	۲	
۳۸	میشاوسفلی	۰	۰	۰	۰	۰	۰	۰	۰	۰	۰	۰	۰	۰	۰	۰	۰	۰	۰	
۳۹	میشاوعلیا	۰	۰	۰	۰	۰	۰	۰	۰	۰	۰	۰	۰	۰	۰	۰	۰	۰	۰	
۴۰	میک	۲	۲	۲	۲	۲	۲	۲	۲	۲	۲	۲	۲	۲	۲	۱	۲	۱	۲	
۴۱	وره نانی	۰	۰	۰	۰	۰	۰	۰	۰	۰	۰	۰	۰	۰	۰	۰	۰	۰	۰	
۴۲	هرمیدول	۱	۱	۲	۲	۲	۲	۲	۲	۲	۲	۲	۲	۲	۲	۱	۲	۱	۲	
۴۳	هنگ چینه	۲	۲	۲	۲	۲	۲	۲	۲	۲	۲	۲	۲	۲	۲	۱	۲	۱	۲	

ارقام درج شده در سطر سرجمع ها (دهستان و بخش و شهرستان) جمع تعداد کد 1 مربوط به آن ستون می باشد

ردیف	نام آبادی	بازرگانی و خدمات														
		نانوایی دارد ؟	گوشت فروشی دارد ؟	قهوهمخانه دارد؟	باتک دارد ؟	تعمیرگاه ماشین‌آلات کشاورزی دارد؟	تعمیرگاه ماشین‌آلات غیر	جایگاه سوخت دارد؟	صندوق پست دارد؟	دفتر پست دارد؟	دفتر مخابرات دارد؟	دفتر فناوری اطلاعات و ارتباطات دارد ؟	دسترسی به عمومی به اینترنت دارد؟	دسترسی به روزنامه و مجله دارد؟	دسترسی به وسیله نقیبه عمومی دارد ؟	دسترسی به ایستگاه راه‌آهن دارد ؟
۲۰	سیف طاله	۲	۲	۲	۲	۲	۲	۲	۲	۲	۲	۲	۲	۲	۲	۲
۲۱	شیبانجو	۲	۲	۲	۲	۲	۲	۲	۲	۲	۲	۲	۲	۲	۲	۲
۲۲	طایبشه	۲	۲	۲	۲	۲	۲	۲	۲	۲	۲	۲	۲	۲	۲	۲
۲۳	طاله جار	۲	۲	۲	۲	۲	۲	۲	۲	۲	۲	۲	۲	۲	۲	۲
۲۴	عاقل آباد	۰	۰	۰	۰	۰	۰	۰	۰	۰	۰	۰	۰	۰	۰	۰
۲۵	عرب لنگ	۲	۲	۲	۲	۲	۲	۲	۲	۲	۲	۲	۲	۲	۲	۲
۲۶	قامیشله	۲	۲	۲	۲	۲	۲	۲	۲	۲	۲	۲	۲	۲	۲	۲
۲۷	قشلاق پل	۲	۲	۲	۲	۲	۲	۱	۲	۱	۲	۲	۲	۲	۲	۲
۲۸	قشلاق قاضی	۲	۲	۲	۲	۲	۲	۲	۲	۲	۲	۲	۲	۲	۲	۲
۲۹	قشلاق ملا	۲	۲	۲	۲	۲	۲	۲	۲	۲	۲	۲	۲	۲	۲	۲
۳۰	کانی کبود	۲	۲	۲	۲	۲	۲	۲	۲	۲	۲	۲	۲	۲	۲	۲
۳۱	کچل منگان	۱	۲	۲	۲	۲	۲	۲	۲	۲	۲	۲	۲	۲	۲	۲
۳۲	کس نزان	۱	۲	۲	۲	۲	۲	۱	۲	۱	۲	۲	۲	۲	۲	۲
۳۳	کمره سیاوه	۲	۲	۲	۲	۲	۲	۲	۲	۲	۲	۲	۲	۲	۲	۲
۳۴	گوره قلعه	۱	۲	۲	۲	۲	۲	۲	۲	۲	۲	۲	۲	۲	۲	۲
۳۵	مام سیف الدین	۲	۲	۲	۲	۲	۲	۲	۲	۲	۲	۲	۲	۲	۲	۲
۳۶	مازوجدار	۲	۲	۲	۲	۲	۲	۲	۲	۲	۲	۲	۲	۲	۲	۲
۳۷	مزره	۲	۲	۲	۲	۲	۲	۲	۲	۲	۲	۲	۲	۲	۲	۲
۳۸	میشاوسفلی	۰	۰	۰	۰	۰	۰	۰	۰	۰	۰	۰	۰	۰	۰	۰
۳۹	میشاوعلیا	۰	۰	۰	۰	۰	۰	۰	۰	۰	۰	۰	۰	۰	۰	۰
۴۰	میک	۲	۲	۲	۲	۲	۲	۲	۲	۲	۲	۲	۲	۲	۲	۲
۴۱	وره نانی	۰	۰	۰	۰	۰	۰	۰	۰	۰	۰	۰	۰	۰	۰	۰
۴۲	هرمیدول	۲	۲	۲	۲	۲	۲	۲	۲	۲	۲	۲	۲	۲	۲	۲
۴۳	هنگ چینه	۲	۲	۲	۲	۲	۲	۲	۲	۲	۲	۲	۲	۲	۲	۲

ارقام درج شده در سطر جمع ها (دهستان و بخش و شهرستان) جمع تعداد کد 1 مربوط به آن ستون می باشد

فرهنگ آبادی های -۱۳۹۰

شهرستان سنندج



شهرستان سنندج

شهرستان سنندج یکی از شهرستانهای استان کردستان است که در مرکز این استان واقع شده و مرکز آن شهر سنندج است. این شهرستان دارای ۲ شهر به نامهای سنندج و شویشه است. همچنین شهرستان سنندج دارای ۲ بخش، ۱۰ دهستان و ۱۸۵ آبادی دارای سکنه و ۱۱ آبادی خالی از سکنه است. در آبان ۱۳۹۰، جمعیت شهرستان سنندج ۴۵۰۱۶۷ نفر بوده است. از این تعداد ۳۷۵۲۸۰ نفر ساکن در نقاط شهری، ۷۴۸۸۷ نفر ساکن در نقاط روستایی بوده اند. میزان شهرنشینی در این شهرستان ۸۳/۴ درصد می باشد.

ساخت جنسی و جمعیت

از جمعیت ساکن در نقاط روستایی شهرستان، ۳۷۶۷۰ نفر را مردان و ۳۷۲۱۷ نفر را زنان تشکیل می دهند. نسبت جنسی در این جمعیت نشان میدهد که در مقابل هر ۱۰۰ نفر زن، ۱۰۱ نفر مرد وجود دارد. این نسبت در بین اطفال کمتر از ۱۴ ساله ۱۰۵ و در بین افراد ۶۵ ساله و بیشتر ۱۲۴ بوده است. از جمعیت ساکن در نقاط روستایی شهرستان ۲۳/۵۶ درصد در گروه سنی کمتر از ۱۵ سال، ۶۹/۲ درصد در گروه سنی ۱۵-۶۴ ساله و ۷/۲۳ درصد در گروه سنی ۶۵ ساله و بیشتر قرار داشته اند و سن بقیه افراد نیز نامشخص بوده است.

جدول الف ۴- تعداد آبادیهای دارای سکنه شهرستان بر حسب بخش به تفکیک طبقات جمعیتی

بخش	جمع	۱ تا ۲۴ نفر	۲۵ تا ۴۹ نفر	۵۰ تا ۹۹ نفر	۱۰۰ تا ۲۴۹ نفر	۲۵۰ تا ۴۹۹ نفر	۵۰۰ تا ۹۹۹ نفر	۱۰۰۰ تا ۲۴۹۹ نفر	۲۵۰۰ تا ۴۹۹۹ نفر	۵۰۰۰ نفر و بیشتر
شهرستان سنندج	۱۸۵	۹	۱۱	۲۸	۶۲	۳۷	۱۸	۱۷	۳	۰
بخش مرکزی	۱۳۷	۹	۸	۲۶	۴۴	۲۶	۱۰	۱۱	۳	۰
بخش کلاترزان	۴۸	۰	۳	۲	۱۸	۱۱	۸	۶	۰	۰

جدول ب ۴- جمعیت نقاط روستایی شهرستان بر حسب بخش و گروههای عمده سنی به تفکیک جنس

نسبت جنسی	زن	مرد	مرد و زن		گروههای عمده سنی
			درصد	نفر	
۱۰۱	۳۷۲۱۷	۳۷۶۷۰	۱۰۰	۷۴۸۸۷	شهرستان سنندج
۱۰۵	۸۶۱۲	۹۰۳۱	۲۳/۵۶	۱۷۶۴۳	۱۴-۰ ساله
۹۸	۲۶۱۸۹	۲۵۶۳۴	۶۹/۲	۵۱۸۲۳	۱۵-۶۴ ساله
۱۲۴	۲۴۱۵	۳۰۰۳	۷/۲۳	۵۴۱۸	۶۵ ساله و بیشتر
	۱	۲	۰/۰۱	۳	اظهار نشده
۱۰۳	۲۶۸۸۱	۲۷۷۴۲	۱۰۰	۵۴۶۲۳	بخش مرکزی
۱۰۶	۶۲۲۶	۶۵۹۴	۲۳/۴۷	۱۲۸۲۰	۱۴-۰ ساله
۱۰۱	۱۸۸۸۰	۱۹۰۸۰	۶۹/۴۹	۳۷۹۶۰	۱۵-۶۴ ساله
۱۱۶	۱۷۷۵	۲۰۶۶	۷/۰۳	۳۸۴۱	۶۵ ساله و بیشتر
		۲	۰/۰۱	۲	اظهار نشده
۹۶	۱۰۳۳۶	۹۹۲۸	۱۰۰	۲۰۲۶۴	بخش کلاترزان
۱۰۲	۲۳۸۶	۲۴۳۷	۲۳/۸	۴۸۲۳	۱۴-۰ ساله
۹۰	۷۳۰۹	۶۵۵۴	۶۸/۴۱	۱۳۸۶۳	۱۵-۶۴ ساله
۱۴۶	۶۴۰	۹۳۷	۷/۷۸	۱۵۷۷	۶۵ ساله و بیشتر
	۱		۰/۰۱	۱	اظهار نشده

خانوار

در آبان ۱۳۹۰ از کل خانوارهای شهرستان، ۱۰۷۱۰۱ خانوار ساکن در نقاط شهری و ۲۰۷۲۴ خانوار ساکن در نقاط روستایی بوده اند. در این شهرستان، میانگین تعداد افراد در خانوارهای معمولی ساکن نقاط روستایی (بعد خانوار)، ۳/۶ نفر است

جدول پ ۴ - تعداد آبادیهای دارای سکنه شهرستان بر حسب بخش به تفکیک گروه بندی تعداد خانوار

بخش	جمع	۱ تا ۴ خانوار	۵ تا ۹ خانوار	۱۰ تا ۱۹ خانوار	۲۰ تا ۴۹ خانوار	۵۰ تا ۹۹ خانوار	۱۰۰ تا ۱۹۹ خانوار	۲۰۰ تا ۴۹۹ خانوار	۵۰۰ تا ۹۹۹ خانوار	۱۰۰۰ خانوار و بیشتر
شهرستان سنندج	۱۸۵	۶	۶	۲۳	۵۳	۴۴	۲۶	۱۹	۷	۱
بخش مرکزی	۱۳۷	۶	۶	۱۹	۴۱	۲۹	۱۷	۱۲	۶	۱
بخش کلاترزان	۴۸	۰	۰	۴	۱۲	۱۵	۹	۷	۱	۰

وضع سواد

در آبان ۱۳۹۰، ۶۷۴۵۶ نفر جمعیت ۶ ساله و بیشتر نقاط روستایی شهرستان، ۷۱/۲۳ درصد با سواد بوده اند. نسبت با سواد برای مردان، ۷۸/۴۱ درصد و برای زنان ۶۳/۹۹ درصد بوده است.

جدول ت ۴ - درصد با سواد جمعیت ۶ ساله و بیشتر در نقاط روستایی شهرستان بر حسب بخش به تفکیک جنس و وضع سواد

شهرستان و بخش	جمع	مرد		زن	
		باسواد	بی سواد	باسواد	بی سواد
شهرستان سنندج	۱۰۰	۷۸/۴۱	۲۱/۵۹	۶۳/۹۹	۳۶/۰۱
بخش مرکزی	۱۰۰	۸۰/۰۳	۱۹/۹۷	۶۵/۸۸	۳۴/۱۲
بخش کلاترزان	۱۰۰	۷۳/۸۵	۲۶/۱۵	۵۹/۱۱	۴۰/۸۹

آموزش

در آبان ۱۳۹۰، از جمعیت ۶ ساله و بیشتر نقاط روستایی شهرستان، ۱۸/۴ درصد در حال تحصیل بوده اند. این نسبت برای مردان ۲۰/۱۲ درصد و برای زنان ۱۶/۶۸ درصد بوده است.

جدول ۴- درصد جمعیت ۶ ساله و بیشتر در حال تحصیل در نقاط روستایی شهرستان بر حسب بخش

شهرستان و بخش	مرد و زن	مرد	زن
شهرستان سنندج	۱۸/۴	۲۰/۱۲	۱۶/۶۸
بخش مرکزی	۱۸/۷۲	۲۰/۳۴	۱۷/۰۵
بخش کلاترزان	۱۷/۵۵	۱۹/۴۹	۱۵/۷۱

وضع فعالیت

در آبان ۱۳۹۰، افراد شاغل و بیکار (جویای کار) در مجموع ۴۲/۷۸ درصد از جمعیت ۱۰ ساله و بیشتر نقاط روستایی شهرستان را تشکیل می داده اند. یعنی در نقاط روستایی این شهرستان نرخ فعالیت ۴۲/۷۸ می باشد. این نسبت برای مردان ۷۷/۰۲ درصد و برای زنان ۸/۳۸ درصد بوده است.

جدول - ۴ - جمعیت ۱۰ ساله و بیشتر نقاط روستایی شهرستان بر حسب بخش و وضع فعالیت به تفکیک جنس

زن		مرد		مرد و زن		وضع فعالیت
درصد	تعداد	درصد	تعداد	درصد	تعداد	
۱۰۰	۳۱۴۲۱	۱۰۰	۳۱۵۷۱	۱۰۰	۶۲۹۹۲	شهرستان سنندج
۸۱/۳۸	۲۶۳۴	۷۷/۰۲	۲۴۳۱۵	۴۲/۷۸	۲۶۹۴۹	جمعیت فعال
۷/۶۸	۲۴۱۴	۶۹/۶۶	۲۱۹۹۳	۳۸/۷۵	۲۴۴۰۷	شاغل
۰/۷	۲۲۰	۷/۳۵	۲۳۲۲	۴/۰۴	۲۵۴۲	بیکار
۹۱/۶۲	۲۸۷۸۷	۲۲/۹۸	۷۲۵۶	۵۷/۲۲	۳۶۰۴۳	جمعیت غیر فعال
۱۰۰	۲۲۶۳۰	۱۰۰	۲۳۳۲۸	۱۰۰	۴۵۹۵۸	بخش مرکزی
۵/۹۴	۱۳۴۵	۷۶/۳۵	۱۷۸۱۲	۴۱/۶۸	۱۹۱۵۷	جمعیت فعال
۵/۰۵	۱۱۴۳	۶۸/۹۲	۱۶۰۷۸	۳۷/۴۷	۱۷۲۲۱	شاغل
۰/۸۹	۲۰۲	۷/۴۳	۱۷۳۴	۴/۲۱	۱۹۳۶	بیکار
۹۴/۰۶	۲۱۲۸۵	۲۳/۶۵	۵۵۱۶	۵۸/۳۲	۲۶۸۰۱	جمعیت غیر فعال
۱۰۰	۸۷۹۱	۱۰۰	۸۲۴۳	۱۰۰	۱۷۰۳۴	بخش کلاترزان
۱۴/۶۶	۱۲۸۹	۷۸/۸۹	۶۵۰۳	۴۵/۷۴	۷۷۹۲	جمعیت فعال
۱۴/۴۶	۱۲۷۱	۷۱/۷۶	۵۹۱۵	۴۲/۱۹	۷۱۸۶	شاغل
۰/۲	۱۸	۷/۱۳	۵۸۸	۳/۵۶	۶۰۶	بیکار
۸۵/۳۴	۷۵۰۲	۲۱/۱۱	۱۷۴۰	۵۴/۲۶	۹۲۴۲	جمعیت غیر فعال

ردیف	نام آبادی	تعداد خانوار	تعداد واحد مسکونی	جمعیت			گروه های عمده سنی						جمعیت ۶ ساله و بیشتر		
				کل	مرد	زن	مرد ۱۴-۱۵ ساله	مرد ۱۵-۶۴ ساله	زن ۱۴-۱۵ ساله	زن ۱۵-۶۴ ساله	زن ۶۵ ساله و بیشتر	مرد	زن	کل	
	شهرستان سنندج	۲۰۷۲۴	۱۹۹۲۹	۷۴۸۸۷	۳۷۶۷۰	۳۷۲۱۷	۹۰۳۱	۲۵۶۳۴	۳۰۰۳	۸۶۱۲	۲۶۱۸۹	۲۴۱۵	۳۳۸۶۴	۳۳۵۹۲	۶۷۴۵۶
	بخش مرکزی	۱۵۱۶۱	۱۴۴۸۲	۵۴۶۲۳	۲۷۷۴۲	۲۶۸۸۱	۶۵۹۴	۱۹۰۸۰	۲۰۶۶	۶۲۲۶	۱۸۸۸۰	۱۷۷۵	۲۴۹۹۲	۲۴۲۳۱	۴۹۲۲۳
	دهستان آیدر	۱۸۷۳	۱۷۰۹	۶۶۹۳	۳۳۵۹	۳۳۳۴	۸۲۹	۲۲۴۶	۲۸۴	۸۸۱	۲۲۰۸	۲۴۵	۳۰۱۸	۲۹۴۷	۵۹۶۵
۱	چناره	۵۵	۴۸	۱۹۹	۱۰۲	۹۷	۲۱	۷۷	۴	۱۴	۷۸	۵	۹۳	۹۴	۱۸۷
۲	دادانه	۳۵۰	۳۰۸	۱۲۸۶	۶۳۹	۶۴۷	۱۷۳	۴۰۴	۶۲	۱۹۳	۴۰۴	۵۰	۵۶۸	۵۵۶	۱۱۲۴
۳	دربنده	۴۵	۴۲	۱۷۱	۹۵	۷۶	۲۰	۶۳	۱۲	۲۲	۴۸	۶	۹۰	۶۴	۱۵۴
۴	زندان	۳۳	۳۰	۱۳۸	۷۱	۶۷	۸	۵۸	۵	۹	۵۱	۷	۶۶	۶۵	۱۳۱
۵	سرسوی سفلی	۶	۶	۲۰	۱۰	۱۰	۳	۶	۱	۵	۵	۰	۸	۷	۱۵
۶	سرسوی علیا	۴	۴	۱۴	۶	۸	۲	۴	۰	۴	۳	۱	۴	۷	۱۱
۷	کانی مشکان	۱۰۲	۹۶	۳۳۹	۱۷۰	۱۶۹	۴۸	۹۷	۲۵	۴۱	۱۱۵	۱۳	۱۵۱	۱۵۱	۳۰۲
۸	کرجو	۵۶۱	۴۹۰	۲۰۲۲	۱۰۴۵	۱۰۲۷	۲۷۸	۶۹۵	۷۲	۲۷۴	۶۹۰	۶۳	۹۳۴	۹۱۰	۱۸۴۴
۹	کره سی	۱۰۴	۱۰۲	۳۲۱	۱۶۲	۱۵۹	۴۲	۱۰۷	۱۳	۴۳	۱۰۲	۱۴	۱۴۰	۱۳۵	۲۷۵
۱۰	کولسه	۶	۶	۱۸	۸	۱۰	۲	۴	۲	۱	۹	۰	۶	۹	۱۵
۱۱	کیلانه	۳۰۲	۲۸۳	۱۰۲۳	۵۰۵	۵۱۸	۱۰۶	۳۵۴	۴۵	۱۳۷	۳۲۳	۵۸	۴۶۲	۴۶۶	۹۲۸
۱۲	گزنه	۳۳	۳۳	۱۱۷	۵۶	۶۱	۸	۴۴	۴	۱۵	۴۵	۱	۵۲	۵۳	۱۰۵
۱۳	گندمان	۴۴	۴۳	۱۶۵	۷۹	۸۶	۱۸	۵۰	۱۱	۲۷	۵۶	۳	۷۴	۷۴	۱۴۸
۱۴	ملکشان سفلی	۱۷	۱۶	۵۶	۲۸	۲۸	۴	۱۹	۵	۵	۲۱	۲	۲۷	۲۷	۵۴
۱۵	ملکشان علیا	۹۴	۸۸	۳۲۷	۱۶۸	۱۵۹	۴۳	۱۱۷	۸	۳۶	۱۱۷	۶	۱۵۱	۱۴۱	۲۹۲
۱۶	خشکه دول	۵۶	۵۴	۱۹۴	۹۶	۹۸	۲۸	۶۲	۶	۲۸	۶۳	۷	۸۲	۸۷	۱۶۹
۱۷	عنبریزان	۶۱	۵۷	۲۳۳	۱۱۹	۱۱۴	۲۵	۸۵	۹	۲۷	۷۸	۹	۱۱۰	۱۰۱	۲۱۱
	دهستان آرنندان	۱۳۶۰	۱۳۲۱	۵۱۲۵	۲۶۰۱	۲۵۲۴	۶۵۹	۱۷۵۳	۱۸۹	۵۹۱	۱۷۵۲	۱۸۱	۲۳۳۰	۲۲۷۴	۴۶۰۴
۱	گرماش	۴۶	۴۴	۱۷۷	۸۹	۸۸	۱۶	۶۹	۴	۲۰	۶۳	۵	۸۳	۷۷	۱۶۰
۲	اجگره	۷۸	۷۶	۳۱۴	۱۵۷	۱۵۷	۳۶	۱۰۹	۱۲	۳۸	۱۰۶	۱۳	۱۴۰	۱۴۳	۲۸۳
۳	آرنندان	۵۶۷	۵۶۳	۲۱۸۷	۱۱۳۳	۱۰۵۴	۳۰۴	۷۴۲	۸۷	۲۱۹	۷۶۵	۷۰	۱۰۲۳	۹۵۴	۱۹۷۷
۴	سرخه درج	۲۱۹	۲۱۸	۸۰۰	۴۰۶	۳۹۴	۱۱۴	۲۶۷	۲۵	۱۰۹	۲۶۸	۱۷	۳۵۸	۳۴۵	۷۰۳
۵	صوفیان	۶۶	۶۵	۲۷۷	۱۵۳	۱۲۴	۳۳	۱۱۰	۱۰	۲۰	۹۷	۷	۱۴۱	۱۱۶	۲۵۷
۶	کلکان	۱۰۲	۹۸	۴۳۶	۲۲۲	۲۱۴	۵۴	۱۵۹	۹	۵۲	۱۴۹	۱۳	۱۹۵	۱۹۲	۳۸۷
۷	نوره	۲۸۲	۲۵۳	۹۳۴	۴۴۱	۴۹۳	۱۰۲	۲۹۷	۴۲	۱۳۳	۳۰۴	۵۶	۳۹۰	۴۴۷	۸۳۷
	دهستان حسین آباد جنوبی	۱۷۸۰	۱۷۳۷	۶۷۸۷	۳۴۶۰	۳۳۲۷	۷۹۱	۲۳۴۲	۳۲۷	۶۹۱	۲۳۸۵	۲۵۱	۳۱۶۷	۳۰۲۶	۶۱۹۳
۱	بازی ریاب	۵۴	۵۰	۲۰۲	۹۸	۱۰۴	۱۵	۷۶	۷	۱۶	۸۳	۵	۹۱	۹۶	۱۸۷
۲	باینچوب	۲۱۹	۲۰۱	۸۱۵	۳۹۲	۴۲۳	۸۶	۲۷۱	۳۵	۹۱	۳۰۳	۲۹	۳۵۷	۳۸۷	۷۴۴
۳	نازه آباد دکتر واسع	۷	۷	۱۸	۸	۱۰	۱	۵	۲	۲	۸	۰	۸	۹	۱۷
۴	نازه آباد قراکل	۳۶	۳۵	۱۳۷	۶۳	۷۴	۱۰	۴۶	۷	۱۳	۵۳	۸	۶۰	۶۹	۱۲۹
۵	جبر نیلان	۵۸	۵۸	۲۵۴	۱۳۵	۱۱۹	۳۶	۹۳	۶	۲۴	۸۶	۹	۱۱۴	۱۱۱	۲۲۵
۶	خلیفه ترخان	۵۱	۵۱	۱۸۲	۸۹	۹۳	۱۵	۶۱	۱۳	۱۷	۶۷	۹	۷۷	۸۷	۱۶۴
۷	دولبندی	۴۴	۴۴	۱۷۱	۸۲	۸۹	۱۶	۵۴	۱۲	۱۵	۶۶	۸	۷۷	۸۴	۱۶۱

ردیف	نام آبادی	باسواد			محصل			جمعیت ۱۰ ساله و بیشتر			شاغل			بیکار		
		مرد	زن	کل	مرد	زن	کل	مرد	زن	کل	مرد	زن	کل	مرد	زن	کل
	شهرستان سنندج	۲۶۵۵۲	۲۱۴۹۷	۴۸۰۴۹	۶۸۱۲	۵۶۰۳	۱۲۴۱۵	۳۱۵۷۱	۳۱۴۲۱	۶۲۹۹۲	۲۱۹۹۳	۲۴۱۴	۲۴۴۰۷	۲۳۲۲	۲۲۰	۲۵۴۲
	بخش مرکزی	۲۰۰۰۰	۱۵۹۶۴	۳۵۹۶۴	۵۰۸۳	۴۱۳۲	۹۲۱۵	۲۳۳۲۸	۲۲۶۳۰	۴۵۹۵۸	۱۶۰۷۸	۱۱۴۳	۱۷۲۲۱	۱۷۳۴	۲۰۲	۱۹۳۶
	دهستان آیدر	۲۲۷۷	۱۸۵۶	۴۱۳۳	۶۰۵	۵۳۹	۱۱۴۴	۲۷۹۰	۲۷۱۵	۵۵۰۵	۱۹۹۰	۱۰۸	۲۰۹۸	۱۸۰	۲۴	۲۰۴
۱	چناره	۷۴	۶۳	۱۳۷	۱۹	۱۵	۳۴	۸۸	۸۸	۱۷۶	۴۵	۱	۴۶	۲۲	۱	۲۳
۲	دادانه	۴۶۵	۳۸۷	۸۵۲	۱۲۶	۱۰۶	۲۳۲	۵۲۴	۵۰۵	۱۰۲۹	۳۸۸	۳۵	۴۲۳	۲۶	۷	۳۳
۳	دربنده	۶۹	۳۳	۱۰۲	۱۶	۱۳	۲۹	۸۱	۵۹	۱۴۰	۵۷	۰	۵۷	۶	۰	۶
۴	زندان	۴۶	۳۳	۷۹	۴	۱۱	۱۵	۶۴	۶۰	۱۲۴	۴۸	۱	۴۹	۷	۱	۸
۵	سرسوی سفلی	۳	۴	۷	۱	۲	۳	۸	۶	۱۴	۷	۰	۷	۰	۰	۰
۶	سرسوی علیا	۳	۵	۸	۰	۳	۳	۴	۴	۸	۴	۰	۴	۰	۰	۰
۷	کانی مشکان	۱۱۳	۹۴	۲۰۷	۳۹	۲۹	۶۸	۱۳۴	۱۳۸	۲۷۲	۸۸	۳	۹۱	۷	۲	۹
۸	گرجو	۶۸۶	۵۴۶	۱۲۳۲	۲۱۰	۱۵۸	۳۶۸	۸۵۹	۸۴۴	۱۷۰۳	۵۹۹	۲۵	۶۲۴	۲۹	۰	۲۹
۹	کره سی	۱۰۲	۸۱	۱۸۳	۲۵	۱۶	۴۱	۱۲۸	۱۲۵	۲۵۳	۱۰۱	۲	۱۰۳	۵	۰	۵
۱۰	کولسه	۱	۴	۵	۰	۰	۰	۶	۹	۱۵	۴	۰	۴	۰	۰	۰
۱۱	کیلانه	۳۳۱	۲۸۳	۶۱۴	۸۳	۱۰۵	۱۸۸	۴۳۵	۴۲۹	۸۶۴	۲۹۰	۸	۲۹۸	۴۱	۷	۴۸
۱۲	گزنه	۳۹	۳۷	۷۶	۶	۱۲	۱۸	۴۹	۵۱	۱۰۰	۴۱	۲	۴۳	۴	۰	۴
۱۳	گندمان	۵۸	۴۴	۱۰۲	۱۳	۱۵	۲۸	۶۷	۶۶	۱۳۳	۵۷	۷	۶۴	۲	۰	۲
۱۴	ملکشان سفلی	۱۵	۱۳	۲۸	۳	۲	۵	۲۵	۲۵	۵۰	۱۹	۲	۲۱	۳	۰	۳
۱۵	ملکشان علیا	۱۲۳	۱۰۴	۲۲۷	۲۷	۱۹	۴۶	۱۳۸	۱۳۳	۲۷۱	۱۰۴	۱۵	۱۱۹	۱۴	۴	۱۸
۱۶	خشکه دول	۶۳	۵۸	۱۲۱	۱۸	۱۷	۳۵	۷۶	۸۰	۱۵۶	۵۵	۴	۵۹	۳	۰	۳
۱۷	عنبریزان	۸۶	۶۷	۱۵۳	۱۵	۱۷	۳۲	۱۰۴	۹۳	۱۹۷	۸۳	۳	۸۶	۱۱	۲	۱۳
	دهستان آرنندان	۱۹۳۹	۱۵۵۶	۳۴۹۵	۵۰۷	۴۲۵	۹۳۲	۲۱۶۹	۲۱۱۰	۴۲۷۹	۱۳۳۸	۱۱۱	۱۴۴۹	۲۸۱	۳۶	۳۱۷
۱	گرماش	۵۵	۴۴	۹۹	۱۱	۹	۲۰	۷۸	۷۲	۱۵۱	۵۴	۱۱	۶۵	۱۴	۰	۱۴
۲	اجگره	۱۱۶	۱۰۷	۲۲۳	۲۳	۳۰	۵۳	۱۳۰	۱۲۹	۲۵۹	۹۴	۴	۹۸	۸	۰	۸
۳	آرنندان	۸۴۲	۶۲۹	۱۴۷۱	۲۵۸	۱۷۳	۴۳۱	۹۵۸	۹۰۶	۱۸۶۴	۵۰۴	۳۶	۵۴۰	۱۵۷	۱۰	۱۶۷
۴	سرخه دزج	۳۱۱	۲۶۵	۵۷۶	۸۶	۷۴	۱۶۰	۳۲۹	۳۱۷	۶۴۶	۲۳۵	۷	۲۴۲	۲۳	۹	۳۲
۵	صوفیان	۱۱۴	۷۱	۱۸۵	۲۲	۱۶	۳۸	۱۳۰	۱۱۰	۲۴۰	۹۰	۲	۹۲	۵	۰	۵
۶	کلکان	۱۶۷	۱۳۴	۳۰۱	۲۳	۲۰	۴۳	۱۸۴	۱۷۴	۳۵۸	۱۳۷	۱۳	۱۵۰	۲۵	۸	۳۳
۷	نوره	۳۳۴	۳۰۶	۶۴۰	۸۴	۱۰۳	۱۸۷	۳۶۰	۴۰۱	۷۶۱	۲۲۴	۳۸	۲۶۲	۴۹	۹	۵۸
	دهستان حسین آباد جنوبی	۲۴۹۸	۱۹۰۹	۴۴۰۷	۶۴۷	۳۹۳	۱۰۴۰	۲۹۷۹	۲۸۶۸	۵۸۴۷	۲۰۵۸	۲۵۵	۲۳۱۳	۱۳۱	۴	۱۳۵
۱	بازی ریاب	۶۸	۷۱	۱۳۹	۱۰	۱۱	۲۱	۸۷	۹۴	۱۸۱	۷۴	۳۳	۱۰۷	۰	۰	۰
۲	باینچوب	۲۷۱	۲۳۹	۵۱۰	۶۳	۷۷	۱۴۰	۳۳۴	۳۶۳	۶۹۷	۲۶۷	۱۱۸	۳۸۵	۱	۰	۱
۳	نازه آباد دکتر واسع	۶	۵	۱۱	۱	۰	۱	۷	۹	۱۶	۶	۰	۶	۰	۰	۰
۴	نازه آباد قراکل	۴۷	۴۰	۸۷	۶	۴	۱۰	۵۵	۶۸	۱۲۳	۴۶	۴	۵۰	۴	۰	۴
۵	جبرئیلان	۸۸	۷۲	۱۶۰	۱۴	۱۶	۳۰	۱۰۵	۱۰۰	۲۰۵	۶۸	۲	۷۰	۸	۰	۸
۶	خلیفه ترخان	۶۳	۵۳	۱۱۶	۶	۱۲	۱۸	۷۵	۸۱	۱۵۶	۶۳	۲	۶۵	۵	۰	۵
۷	دولبندی	۵۶	۵۳	۱۰۹	۱۱	۸	۱۹	۶۹	۷۸	۱۴۷	۵۸	۳	۶۱	۳	۰	۳

ردیف	نام آبادی	وضع طبیعی :	نوع راه آبادی :	وضع سکونت آبادی:			طرح هادی :	محل خرید مایحتاج				آموزشی، فرهنگی و ورزشی					
				ماه خاتمه سکونت بر آبادی	ماه شروع سکونت بر آبادی	۱-داراه، سکنه دائم، ۲-داراه، سکنه موسمی، ۳-خال، ازسکنه دائم، ۴-خال، از سکنه موسمی، ۵- اظهارنشده		آیا اکثرساکنان آبادی مایحتاج اولیه خودرا ازاین آبادی خریداری می‌کنند؟	آیا از آبادی یا آبادی‌های دیگر هم برای خرید مایحتاج اولیه به این آبادی مراجعه می‌شود؟	آیا ساکنان آبادی برای خرید مایحتاج خود به شهر یا شهرهایی مراجعه می‌کنند؟	مهد دارد؟	دبستان دارد؟	مدرسه راهنمایی شبانه روزی پسرانه دارد؟	مدرسه راهنمایی شبانه روزی دخترانه دارد؟	مدرسه راهنمایی		
	شهرستان سنندج		۶۸			۱۸۲	۲۵			۲۴	۱۲	۱۸۵	۳۰	۱۶۶	۶	۲	۲۵
	بخش مرکزی		۵۶			۱۳۴	۱۹			۱۵	۱۰	۱۳۷	۲۰	۱۲۱	۵	۱	۱۷
	دهستان آیدر		۸			۱۷	۱			۵	۳	۱۷	۴	۱۵	۰	۰	۲
۱	چناره	۳	۱			۱	۳			۲		۱	۲	۱	۲	۲	۲
۲	دادانه	۳	۱			۱	۳			۲		۱	۱	۱	۲	۲	۱
۳	دربنده	۳	۳			۱	۳			۲		۱	۱	۱	۲	۲	۲
۴	زندان	۳	۳			۱	۳			۲		۱	۲	۱	۲	۲	۲
۵	سرسوی سفلی	۳	۳			۱	۳			۲		۱	۲	۲	۲	۲	۲
۶	سرسوی علیا	۳	۳			۱	۳			۲		۱	۲	۱	۲	۲	۲
۷	کانی مسکان	۳	۱			۱	۳			۲	۲	۱	۲	۱	۲	۲	۲
۸	گر جو	۳	۱			۱	۲			۱	۱	۱	۱	۱	۲	۲	۱
۹	کره سی	۳	۱			۱	۱			۱	۱	۱	۲	۱	۲	۲	۲
۱۰	کولسه	۳	۳			۱	۳			۲		۱	۲	۲	۲	۲	۲
۱۱	کیلانه	۳	۱			۱	۳			۲	۱	۱	۲	۱	۲	۲	۲
۱۲	گز نه	۳	۱			۱	۳			۲		۱	۲	۱	۲	۲	۲
۱۳	گندمان	۳	۱			۱	۳			۲		۱	۲	۱	۲	۲	۲
۱۴	ملکشان سفلی	۳	۳			۱	۳			۲		۱	۲	۱	۲	۲	۲
۱۵	ملکشان علیا	۳	۳			۱	۳			۲		۱	۲	۱	۲	۲	۲
۱۶	خشکه دول	۱	۳			۱	۳			۲	۲	۱	۲	۱	۲	۲	۲
۱۷	عنبریزان	۳	۳			۱	۳			۲		۱	۲	۱	۲	۲	۲
	دهستان آرنندان		۶			۷	۳			۱	۰	۷	۴	۷	۰	۰	۲
۱	گرماش	۳	۳			۱	۳			۲		۱	۲	۱	۲	۲	۲
۲	اجگره	۳	۱			۱	۳			۲		۱	۲	۱	۲	۲	۲
۳	آرنندان	۳	۱			۱	۳			۲		۱	۲	۱	۲	۲	۱
۴	سرخه دوز	۳	۱			۱	۲			۲		۱	۲	۱	۲	۲	۲
۵	صوفیان	۳	۱			۱	۱			۲	۲	۱	۲	۱	۲	۲	۲
۶	کلکان	۳	۱			۱	۳			۲		۱	۲	۱	۲	۲	۲
۷	نوره	۳	۱			۱	۳			۲		۱	۲	۱	۲	۲	۱
	دهستان حسین آباد جنوبی		۱۱			۲۷	۰			۰	۰	۲۷	۰	۲۵	۱	۰	۱
۱	بازی ریاب	۳	۳			۱	۳			۲		۱	۲	۱	۲	۲	۲
۲	باینچوب	۳	۱			۱	۲			۲		۱	۲	۱	۲	۲	۲
۳	نازه آباد دکترواسع	۳	۲			۱	۳			۲		۱	۲	۲	۲	۲	۲
۴	نازه آباد قراگل	۳	۲			۱	۳			۲		۱	۲	۱	۲	۲	۲
۵	جبرئیلان	۳	۳			۱	۳			۲		۱	۲	۱	۲	۲	۲
۶	خلیفه ترخان	۳	۳			۱	۳			۲		۱	۲	۱	۲	۲	۲
۷	دولبندی	۳	۲			۱	۳			۲		۱	۲	۱	۲	۲	۲

ردیف	نام آبادی	آموزشی، فرهنگی و ورزشی															شهرستان سنندج	بخشی مرکزی	دهستان آیدر		
		مدرسه راهنمایی دخترانه دارد؟	مدرسه راهنمایی مختلط دارد؟	دبیرستان شبانه روزی پسرانه دارد؟	دبیرستان شبانه روزی دخترانه دارد؟	دبیرستان نظری پسرانه دارد؟	دبیرستان نظریدخترانه دارد؟	دبیرستان کاروانش پسرانه دارد؟	دبیرستان کاروانش دخترانه دارد؟	هنرستان فنی و حرفه ای پسرانه دارد؟	هنرستان فنی و حرفه ای دخترانه دارد؟	بوستان روستایی دارد؟	کتابخانه عمومی دارد؟	زمین ورزشی دارد؟	سالن ورزشی دارد؟	مسجد دارد؟				امام زاده دارد؟	سایر اماکن مذهبی مسلمانان دارد؟
		۲۴	۲۶	۴	۱	۱۰	۹	۲	۱	۲	۱	۲	۱	۲	۲۰	۴	۱۷۲	۲۸	۲۵	۰	۳
		۱۶	۱۳	۳	۰	۵	۴	۰	۰	۰	۰	۰	۰	۱۳	۳	۱۲۴	۱۹	۱۵	۰	۲	
		۲	۰	۰	۰	۱	۰	۰	۰	۰	۰	۰	۰	۱	۰	۱۴	۳	۱	۰	۰	
۱	چناره	۲	۲	۲	۲	۲	۲	۲	۲	۲	۲	۲	۲	۲	۲	۱	۲	۲	۲	۲	۲
۲	دادانه	۲	۲	۲	۲	۲	۲	۲	۲	۲	۲	۲	۲	۲	۱	۱	۲	۲	۲	۲	۲
۳	دربنده	۲	۲	۲	۲	۲	۲	۲	۲	۲	۲	۲	۲	۲	۲	۱	۲	۲	۲	۲	۲
۴	زندان	۲	۲	۲	۲	۲	۲	۲	۲	۲	۲	۲	۲	۲	۲	۱	۲	۲	۲	۲	۲
۵	سرسوی سفلی	۲	۲	۲	۲	۲	۲	۲	۲	۲	۲	۲	۲	۲	۲	۲	۲	۲	۲	۲	۲
۶	سرسوی علیا	۲	۲	۲	۲	۲	۲	۲	۲	۲	۲	۲	۲	۲	۲	۲	۲	۲	۲	۲	۲
۷	کانی مشکان	۲	۲	۲	۲	۲	۲	۲	۲	۲	۲	۲	۲	۲	۱	۱	۲	۲	۲	۲	۲
۸	گر جو	۱	۲	۲	۲	۲	۱	۲	۲	۲	۲	۲	۲	۲	۲	۱	۲	۱	۲	۲	۲
۹	کره سی	۲	۲	۲	۲	۲	۲	۲	۲	۲	۲	۲	۲	۲	۲	۲	۲	۲	۲	۲	۲
۱۰	کولسه	۲	۲	۲	۲	۲	۲	۲	۲	۲	۲	۲	۲	۲	۲	۲	۲	۲	۲	۲	۲
۱۱	کیلانه	۱	۲	۲	۲	۲	۲	۲	۲	۲	۲	۲	۲	۲	۲	۱	۲	۲	۲	۲	۲
۱۲	گزنه	۲	۲	۲	۲	۲	۲	۲	۲	۲	۲	۲	۲	۲	۲	۱	۲	۲	۲	۲	۲
۱۳	گندمان	۲	۲	۲	۲	۲	۲	۲	۲	۲	۲	۲	۲	۲	۲	۱	۲	۲	۲	۲	۲
۱۴	ملکشان سفلی	۲	۲	۲	۲	۲	۲	۲	۲	۲	۲	۲	۲	۲	۲	۱	۲	۲	۲	۲	۲
۱۵	ملکشان علیا	۲	۲	۲	۲	۲	۲	۲	۲	۲	۲	۲	۲	۲	۲	۱	۲	۲	۲	۲	۲
۱۶	خشکه دول	۲	۲	۲	۲	۲	۲	۲	۲	۲	۲	۲	۲	۲	۲	۱	۲	۲	۲	۲	۲
۱۷	عنبریزان	۲	۲	۲	۲	۲	۲	۲	۲	۲	۲	۲	۲	۲	۲	۱	۲	۲	۲	۲	۲
	دهستان آرنندان	۲	۱	۰	۰	۰	۰	۰	۰	۰	۰	۰	۰	۰	۲	۷	۲	۳	۰	۰	۲
۱	گرماش	۲	۲	۲	۲	۲	۲	۲	۲	۲	۲	۲	۲	۲	۲	۱	۲	۱	۱	۲	۲
۲	اجگوه	۲	۲	۲	۲	۲	۲	۲	۲	۲	۲	۲	۲	۲	۲	۱	۲	۲	۲	۲	۲
۳	آرنندان	۱	۲	۱	۲	۲	۲	۲	۲	۲	۲	۲	۲	۲	۲	۱	۲	۱	۲	۲	۲
۴	سرخه دزج	۲	۲	۲	۲	۲	۲	۲	۲	۲	۲	۲	۲	۲	۲	۱	۲	۱	۲	۲	۲
۵	صوفیان	۲	۲	۲	۲	۲	۲	۲	۲	۲	۲	۲	۲	۲	۲	۱	۲	۲	۲	۲	۲
۶	کلکان	۲	۲	۲	۲	۲	۲	۲	۲	۲	۲	۲	۲	۲	۲	۱	۲	۲	۲	۲	۲
۷	نوره	۱	۱	۲	۲	۲	۲	۱	۲	۲	۲	۲	۲	۲	۲	۱	۲	۱	۲	۲	۲
	دهستان حسین آباد جنوبی	۱	۲	۱	۰	۰	۱	۰	۰	۰	۰	۰	۰	۰	۲	۲۶	۳	۲	۰	۰	۲
۱	بازی ریاب	۲	۲	۲	۲	۲	۲	۲	۲	۲	۲	۲	۲	۲	۲	۱	۲	۱	۱	۲	۲
۲	باینچوب	۲	۲	۲	۲	۲	۲	۲	۲	۲	۲	۲	۲	۲	۲	۱	۲	۱	۱	۲	۲
۳	نازه آباد دکترواسع	۲	۲	۲	۲	۲	۲	۲	۲	۲	۲	۲	۲	۲	۲	۱	۲	۲	۲	۲	۲
۴	نازه آباد قراگل	۲	۲	۲	۲	۲	۲	۲	۲	۲	۲	۲	۲	۲	۲	۱	۲	۲	۲	۲	۲
۵	جبرئیلان	۲	۲	۲	۲	۲	۲	۲	۲	۲	۲	۲	۲	۲	۲	۱	۲	۲	۲	۲	۲
۶	خلیفه ترخان	۲	۲	۲	۲	۲	۲	۲	۲	۲	۲	۲	۲	۲	۲	۱	۲	۲	۲	۲	۲
۷	دولبندی	۲	۲	۲	۲	۲	۲	۲	۲	۲	۲	۲	۲	۲	۲	۱	۲	۲	۲	۲	۲

ردیف	نام آبادی	مذهبی		سیاسی و اداری														برق، گاز و آب				بهداشتی و درمانی			
		امام جماعت راتب دارد؟	خانه عالم دارد؟	شورای اسلامی روستا دارد؟	دهبازی دارد؟	پاسگاه نیروی انتظامی دارد؟	مرکز خدمات جهاد کشاورزی دارد؟	مروج کشاورزی دارد؟	شورای حل اختلاف دارد؟	شرکت تعاونی روستایی دارد؟	برق شبکه سراسری دارد؟	موتور برق نپزنی دارد؟	انرژی نو دارد؟	گاز لوله کشی دارد؟	آب لوله کشی دارد؟	سامانه تصفیه آب دارد؟	حمام عمومی دارد؟	مرکز بهداشتی درمانی دارد؟	داروخانه دارد؟	خانه بهداشت دارد؟					
	شهرستان سنندج	۳۵	۳۵	۱۵۶	۶۳	۸	۱	۲۷	۱۵	۳۰	۱۸۵	۰	۰	۰	۰	۰	۰	۰	۰	۰	۰	۱۴	۶	۷۳	
	بخش مرکزی	۱۰	۱۰	۱۱۲	۴۲	۵	۱	۲۴	۱۱	۱۹	۱۳۷	۰	۰	۰	۰	۰	۰	۰	۰	۰	۰	۱۱	۴	۵۱	
	دهستان آیدر	۰	۰	۱۲	۵	۰	۰	۱	۰	۲	۱۷	۰	۰	۰	۰	۰	۰	۰	۰	۰	۰	۰	۰	۴	
۱	چناره	۲	۲	۱	۲	۲	۲	۲	۲	۲	۱	۲	۲	۲	۲	۲	۲	۲	۲	۲	۲	۲	۲	۲	
۲	دادانه	۲	۲	۱	۱	۲	۲	۱	۲	۱	۲	۲	۲	۲	۲	۲	۲	۲	۲	۲	۲	۲	۲	۲	
۳	دربنده	۲	۲	۱	۲	۲	۲	۲	۲	۲	۲	۲	۲	۲	۲	۲	۲	۲	۲	۲	۲	۲	۲	۲	
۴	زندان	۲	۲	۱	۲	۲	۲	۲	۲	۲	۲	۲	۲	۲	۲	۲	۲	۲	۲	۲	۲	۲	۲	۲	
۵	سرسوی سفلی	۲	۲	۲	۲	۲	۲	۲	۲	۲	۲	۲	۲	۲	۲	۲	۲	۲	۲	۲	۲	۲	۲	۲	
۶	سرسوی علیا	۲	۲	۲	۲	۲	۲	۲	۲	۲	۲	۲	۲	۲	۲	۲	۲	۲	۲	۲	۲	۲	۲	۲	
۷	کانی مشکان	۲	۲	۱	۲	۲	۲	۲	۲	۲	۲	۲	۲	۲	۲	۲	۲	۲	۲	۲	۲	۲	۲	۱	
۸	کرجو	۲	۲	۲	۱	۲	۲	۲	۲	۲	۲	۲	۲	۲	۲	۲	۲	۲	۲	۲	۲	۲	۲	۱	
۹	کره سی	۲	۲	۱	۲	۲	۲	۲	۲	۲	۲	۲	۲	۲	۲	۲	۲	۲	۲	۲	۲	۲	۲	۲	
۱۰	کولسه	۲	۲	۲	۲	۲	۲	۲	۲	۲	۲	۲	۲	۲	۲	۲	۲	۲	۲	۲	۲	۲	۲	۲	
۱۱	کیلانه	۲	۲	۲	۱	۲	۲	۲	۲	۱	۲	۲	۲	۲	۲	۲	۲	۲	۲	۲	۲	۲	۲	۱	
۱۲	گزنه	۲	۲	۱	۲	۲	۲	۲	۲	۲	۲	۲	۲	۲	۲	۲	۲	۲	۲	۲	۲	۲	۲	۲	
۱۳	گندمان	۲	۲	۱	۲	۲	۲	۲	۲	۲	۲	۲	۲	۲	۲	۲	۲	۲	۲	۲	۲	۲	۲	۲	
۱۴	ملکشان سفلی	۲	۲	۱	۲	۲	۲	۲	۲	۲	۲	۲	۲	۲	۲	۲	۲	۲	۲	۲	۲	۲	۲	۲	
۱۵	ملکشان علیا	۲	۲	۱	۲	۲	۲	۲	۲	۲	۲	۲	۲	۲	۲	۲	۲	۲	۲	۲	۲	۲	۲	۲	
۱۶	خشکه دول	۲	۲	۱	۲	۲	۲	۲	۲	۲	۲	۲	۲	۲	۲	۲	۲	۲	۲	۲	۲	۲	۲	۲	
۱۷	عنبریزان	۲	۲	۱	۲	۲	۲	۲	۲	۲	۲	۲	۲	۲	۲	۲	۲	۲	۲	۲	۲	۲	۲	۲	
	دهستان آرنندان	۰	۰	۶	۴	۰	۰	۰	۰	۷	۲	۱	۰	۰	۱	۴	۶	۰	۰	۰	۰	۰	۰	۴	
۱	گرماش	۲	۲	۱	۲	۲	۲	۲	۲	۲	۲	۲	۲	۲	۲	۲	۲	۲	۲	۲	۲	۲	۲	۲	
۲	اجگوه	۲	۲	۱	۲	۲	۲	۲	۲	۲	۲	۲	۲	۲	۲	۲	۲	۲	۲	۲	۲	۲	۲	۲	
۳	آرنندان	۲	۲	۲	۱	۲	۲	۲	۲	۱	۲	۲	۲	۲	۲	۲	۲	۲	۲	۲	۲	۲	۲	۱	
۴	سرخه دزج	۲	۲	۱	۲	۲	۲	۲	۲	۲	۲	۲	۲	۲	۲	۲	۲	۲	۲	۲	۲	۲	۲	۱	
۵	صوفیان	۲	۲	۱	۲	۲	۲	۲	۲	۲	۲	۲	۲	۲	۲	۲	۲	۲	۲	۲	۲	۲	۲	۱	
۶	کلکان	۲	۲	۱	۲	۲	۲	۲	۲	۲	۲	۲	۲	۲	۲	۲	۲	۲	۲	۲	۲	۲	۲	۲	
۷	نوره	۲	۲	۱	۲	۲	۲	۲	۲	۱	۲	۲	۲	۲	۲	۲	۲	۲	۲	۲	۲	۲	۲	۱	
	دهستان حسین آباد جنوبی	۰	۰	۲۵	۵	۱	۱	۲۲	۳	۲	۲۷	۰	۰	۰	۰	۰	۰	۰	۰	۰	۰	۰	۰	۱۳	
۱	بازی ریاب	۲	۲	۱	۲	۲	۲	۲	۲	۲	۲	۲	۲	۲	۲	۲	۲	۲	۲	۲	۲	۲	۲	۲	
۲	باینچوب	۲	۲	۱	۲	۲	۲	۲	۲	۲	۲	۲	۲	۲	۲	۲	۲	۲	۲	۲	۲	۲	۲	۱	
۳	نازه آباد دکتر واسع	۲	۲	۱	۲	۲	۲	۲	۲	۲	۲	۲	۲	۲	۲	۲	۲	۲	۲	۲	۲	۲	۲	۲	
۴	نازه آباد قراگل	۲	۲	۱	۲	۲	۲	۲	۲	۲	۲	۲	۲	۲	۲	۲	۲	۲	۲	۲	۲	۲	۲	۲	
۵	جبرئیلان	۲	۲	۱	۲	۲	۲	۲	۲	۲	۲	۲	۲	۲	۲	۲	۲	۲	۲	۲	۲	۲	۲	۱	
۶	خلیفه ترخان	۲	۲	۱	۲	۲	۲	۲	۲	۲	۲	۲	۲	۲	۲	۲	۲	۲	۲	۲	۲	۲	۲	۱	
۷	دولبندی	۲	۲	۱	۲	۲	۲	۲	۲	۲	۲	۲	۲	۲	۲	۲	۲	۲	۲	۲	۲	۲	۲	۱	

ردیف	نام آبادی	بهداشتی و درمانی																بازرگاتی و خدمات		
		پایگاه بهداشت روستایی دارد؟	مرکز تسهیلات زایمان دارد؟	پزشک خانواده دارد؟	دندانپزشک یا بهداشت کار دهان و دندان دارد؟	دندانپزشک تجربی یا دندانساز دارد؟	بیمار یا ماما روستایی دارد؟	بهورز دارد؟	دامپزشک دارد؟	تکنسین دامپزشکی دارد؟	آزمایشگاه و رادیولوژی دارد؟	غسالخانه دارد؟	سامانه جمع آوری زباله دارد؟	پایگاه آتش‌نشانی دارد؟	نماینده پخش نفت سفید دارد؟	نماینده پخش سیلندر گاز دارد؟	فروشگاه تعاونی دارد؟	بقالی دارد؟		
	شهرستان سنندج	۱۱	۲	۹	۲۲	۲	۴	۱۶	۷۳	۲۲	۶	۱	۷۳	۲	۳۳	۲	۵۱	۲۹	۲۰	۱۲۰
	بخش مرکزی	۷	۱	۶	۲۰	۲	۳	۱۱	۵۳	۲۱	۶	۱	۴۸	۲	۲۳	۲	۳۶	۱۶	۱۲	۸۴
	دهستان آیدر	۰	۰	۰	۰	۰	۰	۰	۳	۰	۰	۰	۰	۰	۳	۰	۴	۱	۱	۸
۱	چاره	۲	۲	۲	۲	۲	۲	۲	۲	۲	۲	۲	۲	۲	۲	۲	۲	۲	۲	۲
۲	دادانه	۲	۲	۲	۲	۲	۲	۲	۲	۲	۲	۲	۲	۲	۲	۲	۲	۱	۲	۱
۳	درینده	۲	۲	۲	۲	۲	۲	۲	۲	۲	۲	۲	۲	۲	۲	۲	۲	۲	۲	۲
۴	زندان	۲	۲	۲	۲	۲	۲	۲	۲	۲	۲	۲	۲	۲	۲	۲	۲	۲	۲	۲
۵	سرسوی سفلی	۲	۲	۲	۲	۲	۲	۲	۲	۲	۲	۲	۲	۲	۲	۲	۲	۲	۲	۲
۶	سرسوی علیا	۲	۲	۲	۲	۲	۲	۲	۲	۲	۲	۲	۲	۲	۲	۲	۲	۲	۲	۲
۷	کافی مشکان	۲	۲	۲	۲	۲	۲	۲	۲	۲	۲	۲	۲	۲	۲	۲	۲	۲	۲	۱
۸	کرجو	۲	۲	۲	۲	۲	۲	۲	۲	۲	۲	۲	۲	۲	۲	۲	۲	۲	۲	۱
۹	کره سی	۲	۲	۲	۲	۲	۲	۲	۲	۲	۲	۲	۲	۲	۲	۲	۲	۲	۲	۱
۱۰	کولسه	۲	۲	۲	۲	۲	۲	۲	۲	۲	۲	۲	۲	۲	۲	۲	۲	۲	۲	۲
۱۱	کیلانه	۲	۲	۲	۲	۲	۲	۲	۲	۲	۲	۲	۲	۲	۲	۲	۲	۲	۲	۱
۱۲	گزنه	۲	۲	۲	۲	۲	۲	۲	۲	۲	۲	۲	۲	۲	۲	۲	۲	۲	۲	۲
۱۳	گندمان	۲	۲	۲	۲	۲	۲	۲	۲	۲	۲	۲	۲	۲	۲	۲	۲	۲	۲	۲
۱۴	ملکشان سفلی	۲	۲	۲	۲	۲	۲	۲	۲	۲	۲	۲	۲	۲	۲	۲	۲	۲	۲	۲
۱۵	ملکشان علیا	۲	۲	۲	۲	۲	۲	۲	۲	۲	۲	۲	۲	۲	۲	۲	۲	۲	۲	۱
۱۶	خشکه دول	۲	۲	۲	۲	۲	۲	۲	۲	۲	۲	۲	۲	۲	۲	۲	۲	۲	۲	۱
۱۷	عنبریزان	۲	۲	۲	۲	۲	۲	۲	۲	۲	۲	۲	۲	۲	۲	۲	۲	۲	۲	۱
	دهستان آرنندان	۰	۰	۰	۰	۰	۰	۰	۴	۰	۰	۰	۰	۰	۱	۰	۱	۰	۱	۶
۱	گرماش	۲	۲	۲	۲	۲	۲	۲	۲	۲	۲	۲	۲	۲	۲	۲	۲	۲	۲	۱
۲	اجگره	۲	۲	۲	۲	۲	۲	۲	۲	۲	۲	۲	۲	۲	۲	۲	۲	۲	۲	۲
۳	آرنندان	۲	۲	۲	۲	۲	۲	۲	۲	۲	۲	۲	۲	۲	۲	۲	۲	۲	۲	۱
۴	سرخه دزج	۲	۲	۲	۲	۲	۲	۲	۲	۲	۲	۲	۲	۲	۲	۲	۲	۲	۲	۱
۵	صوفیان	۲	۲	۲	۲	۲	۲	۲	۲	۲	۲	۲	۲	۲	۲	۲	۲	۲	۲	۱
۶	کلکان	۲	۲	۲	۲	۲	۲	۲	۲	۲	۲	۲	۲	۲	۲	۲	۲	۲	۲	۱
۷	نوره	۲	۲	۲	۲	۲	۲	۲	۲	۲	۲	۲	۲	۲	۲	۲	۲	۲	۲	۱
	دهستان حسین آباد جنوبی	۱	۱	۲	۱۳	۰	۱	۶	۱۹	۲۰	۵	۰	۱۲	۰	۱	۰	۶	۲	۱	۱۷
۱	بازی ریاب	۲	۲	۲	۲	۲	۲	۲	۲	۲	۲	۲	۲	۲	۲	۲	۲	۲	۲	۲
۲	باینچوب	۲	۲	۲	۲	۲	۲	۲	۲	۲	۲	۲	۲	۲	۲	۲	۲	۲	۲	۱
۳	نازه آباد دکتر واسع	۲	۲	۲	۲	۲	۲	۲	۲	۲	۲	۲	۲	۲	۲	۲	۲	۲	۲	۲
۴	نازه آباد قراکل	۲	۲	۲	۲	۲	۲	۲	۲	۲	۲	۲	۲	۲	۲	۲	۲	۲	۲	۲
۵	جبرئیلان	۲	۲	۲	۲	۲	۲	۲	۲	۲	۲	۲	۲	۲	۲	۲	۲	۲	۲	۱
۶	خلیفه ترخان	۲	۲	۲	۲	۲	۲	۲	۲	۲	۲	۲	۲	۲	۲	۲	۲	۲	۲	۱
۷	دولبندی	۲	۲	۲	۲	۲	۲	۲	۲	۲	۲	۲	۲	۲	۲	۲	۲	۲	۲	۲

ردیف	نام آبادی	بازرگانی و خدمات											مخابرات و ارتباطات				
		نانوایی دارد؟	گوشت فروشی دارد؟	قهوهمخانه دارد؟	بانک دارد؟	تعمیرگاه ماشین آلات کشاورزی دارد؟	تعمیرگاه ماشین آلات غیر	جایگاه سوخت دارد؟	صندوق پست دارد؟	دفتر پست دارد؟	دفتر مخابرات دارد؟	دفتر فناوری اطلاعات و ارتباطات دارد؟	دسترسی به اینترنت دارد؟	دسترسی به عمومی به مجله دارد؟	دسترسی به روزنامه و رسانه دارد؟	دسترسی به وسیله نقلیه عمومی دارد؟	دسترسی به ایستگاه راه آهن دارد؟
	شهرستان سنندج	۴۶	۴۲	۲۱	۸	۴	۴	۱۴	۴	۲۹	۲۸	۸۳	۲۲	۳۰	۵	۱۳۲	۰
	بخشی مرکزی	۳۷	۳۰	۱۸	۵	۳	۱۲	۳	۲۰	۲۰	۵۲	۱۶	۲۳	۵	۹۶	۰	
	دهستان آیدر	۴	۳	۳	۰	۰	۰	۰	۲	۲	۶	۰	۱	۱	۱۰	۰	
۱	چناره	۲	۲	۲	۲	۲	۲	۲	۲	۲	۲	۲	۲	۲	۲	۲	۲
۲	دادانه	۱	۱	۱	۲	۲	۲	۲	۱	۱	۱	۲	۱	۲	۱	۲	۲
۳	دربنده	۲	۲	۲	۲	۲	۲	۲	۲	۲	۱	۲	۲	۲	۲	۲	۲
۴	زندان	۲	۲	۲	۲	۲	۲	۲	۲	۲	۲	۲	۲	۲	۲	۲	۲
۵	سرسوی سفلی	۲	۲	۲	۲	۲	۲	۲	۲	۲	۲	۲	۲	۲	۲	۲	۲
۶	سرسوی علیا	۲	۲	۲	۲	۲	۲	۲	۲	۲	۲	۲	۲	۲	۲	۲	۲
۷	کانی مشکان	۲	۲	۲	۲	۲	۲	۲	۲	۲	۲	۲	۲	۲	۱	۲	۲
۸	گر جو	۱	۱	۱	۲	۲	۲	۲	۲	۲	۲	۲	۲	۲	۱	۲	۲
۹	کره سی	۱	۲	۲	۲	۲	۲	۲	۲	۲	۱	۲	۲	۲	۲	۲	۲
۱۰	کولسه	۲	۲	۲	۲	۲	۲	۲	۲	۲	۲	۲	۲	۲	۲	۲	۲
۱۱	کیلان	۱	۱	۱	۲	۲	۲	۲	۱	۱	۲	۲	۲	۲	۱	۲	۲
۱۲	گزنه	۲	۲	۲	۲	۲	۲	۲	۲	۲	۱	۲	۲	۲	۲	۲	۲
۱۳	گندمان	۲	۲	۲	۲	۲	۲	۲	۲	۲	۲	۲	۲	۲	۲	۲	۲
۱۴	ملکشان سفلی	۲	۲	۲	۲	۲	۲	۲	۲	۲	۲	۲	۲	۲	۱	۲	۲
۱۵	ملکشان علیا	۲	۲	۲	۲	۲	۲	۲	۲	۲	۲	۲	۲	۲	۱	۲	۲
۱۶	خشکه دول	۲	۲	۲	۲	۲	۲	۲	۲	۲	۱	۲	۲	۲	۲	۲	۲
۱۷	عنبریزان	۲	۲	۲	۲	۲	۲	۲	۲	۲	۱	۲	۲	۲	۱	۲	۲
	دهستان آرنندان	۳	۳	۲	۰	۰	۰	۰	۲	۲	۴	۱	۰	۰	۵	۰	
۱	گرماش	۲	۱	۲	۲	۲	۲	۲	۲	۲	۲	۲	۲	۲	۲	۲	۲
۲	اجگره	۲	۲	۲	۲	۲	۲	۲	۲	۲	۲	۲	۲	۲	۱	۲	۲
۳	آرنندان	۱	۱	۱	۲	۲	۲	۲	۱	۱	۱	۱	۱	۱	۱	۱	۱
۴	سرخه دزج	۱	۲	۲	۲	۲	۲	۲	۲	۲	۱	۲	۲	۲	۲	۱	۲
۵	صوفیان	۲	۲	۲	۲	۲	۲	۲	۲	۲	۲	۲	۲	۲	۱	۲	۲
۶	کلکان	۲	۲	۲	۲	۲	۲	۲	۲	۲	۱	۲	۲	۲	۲	۲	۲
۷	نوره	۱	۱	۱	۲	۲	۲	۲	۲	۱	۲	۲	۲	۲	۱	۲	۲
	دهستان حسین آباد جنوبی	۶	۴	۱	۱	۳	۰	۰	۲	۲	۶	۲	۴	۱	۲۳	۰	
۱	بازی ریاب	۲	۲	۲	۲	۲	۲	۲	۲	۲	۲	۲	۲	۲	۱	۲	۲
۲	باینچوب	۱	۲	۲	۲	۲	۱	۲	۱	۱	۱	۱	۱	۱	۱	۱	۱
۳	نازه آباد دکترواسع	۲	۲	۲	۲	۲	۲	۲	۲	۲	۲	۲	۲	۲	۱	۲	۲
۴	نازه آباد قراگل	۲	۲	۲	۲	۲	۲	۲	۲	۲	۲	۲	۲	۲	۱	۲	۲
۵	جبرئیلان	۲	۱	۲	۲	۲	۲	۲	۲	۲	۲	۲	۲	۲	۱	۲	۲
۶	خلیفه ترخان	۲	۲	۲	۲	۲	۲	۲	۲	۲	۲	۲	۲	۲	۲	۲	۲
۷	دولبندی	۲	۲	۲	۲	۲	۲	۲	۲	۲	۲	۲	۲	۲	۲	۲	۲

ردیف	نام آبادی	تعداد خانوار	تعداد واحد مسکونی	جمعیت			گروه های عمده سنی					جمعیت ۶ ساله و بیشتر			
				کل	مرد	زن	مرد ۱۴-۱۵ ساله	مرد ۶۵ ساله و بیشتر	زن ۱۴-۱۵ ساله	زن ۱۵-۶۴ ساله	زن ۶۵ ساله و بیشتر	مرد	زن	کل	
۸	سنگ سفید	۵۴	۵۰	۱۸۹	۹۱	۹۸	۱۵	۶۸	۸	۲۱	۷۲	۵	۸۷	۸۷	۱۷۴
۹	شیخ وجیم	۱۷	۱۷	۹۱	۴۶	۴۵	۴	۳۹	۴	۴	۳۹	۲	۴۴	۴۵	۸۹
۱۰	عباس آباد	۱۵	۱۵	۵۲	۲۶	۲۶	۸	۱۸	۰	۷	۱۷	۲	۲۳	۲۱	۴۴
۱۱	ماچکه سفلی	۶۸	۶۴	۲۳۸	۱۲۲	۱۱۶	۲۳	۸۴	۱۵	۲۷	۸۱	۸	۱۱۱	۱۰۵	۲۱۶
۱۲	ماچکه علیا	۶۲	۶۰	۲۵۸	۱۳۱	۱۲۷	۲۳	۹۲	۱۶	۲۲	۹۷	۸	۱۲۴	۱۱۸	۲۴۲
۱۳	ماموخ سفلی	۲۹	۲۸	۱۱۳	۵۳	۶۰	۵	۳۸	۱۰	۹	۴۵	۶	۴۹	۵۵	۱۰۴
۱۴	ماموخ علیا	۴۵	۴۵	۱۵۵	۸۲	۷۳	۱۴	۵۷	۱۱	۱۶	۴۹	۸	۷۵	۶۸	۱۴۳
۱۵	امروله	۸۳	۸۱	۳۱۳	۱۵۴	۱۵۹	۳۴	۱۱۰	۱۰	۳۹	۱۱۰	۱۰	۱۴۳	۱۴۲	۲۸۵
۱۶	باینچقلو	۵۱	۵۰	۱۷۷	۹۳	۸۴	۲۰	۶۳	۱۰	۱۷	۶۱	۶	۸۲	۷۵	۱۵۷
۱۷	چرمیله	۹۵	۹۳	۳۵۴	۱۷۷	۱۷۷	۳۹	۱۱۹	۱۹	۴۱	۱۲۲	۱۴	۱۵۵	۱۶۲	۳۱۷
۱۸	حسین آباد	۳۶۶	۳۶۱	۱۴۵۱	۸۰۸	۶۴۳	۲۶۳	۴۸۶	۵۹	۱۴۳	۴۵۶	۴۴	۷۵۶	۵۶۹	۱۳۲۵
۱۹	سراب باینچقلو	۳۲	۳۲	۱۲۱	۶۲	۵۹	۱۴	۴۱	۷	۱۳	۴۱	۵	۵۷	۵۲	۱۰۹
۲۰	سیاسران سفلی	۵۶	۵۵	۱۹۸	۱۰۲	۹۶	۲۶	۶۳	۱۳	۲۰	۶۵	۱۱	۹۴	۸۸	۱۸۲
۲۱	سیاسران علیا	۳۴	۳۳	۱۵۲	۶۵	۸۷	۱۱	۴۷	۷	۱۶	۶۵	۶	۶۱	۸۱	۱۴۲
۲۲	صیدان	۱۷	۱۵	۷۲	۳۶	۳۶	۷	۲۶	۳	۱	۲۹	۶	۳۳	۳۶	۶۹
۲۳	کزی کران	۳۵	۳۵	۱۵۳	۷۸	۷۵	۱۳	۵۸	۷	۱۹	۵۱	۵	۶۹	۶۷	۱۳۶
۲۴	گزان سفلی	۳۹	۳۹	۱۲۹	۶۲	۶۷	۱۱	۴۴	۷	۱۳	۴۶	۸	۵۶	۶۰	۱۱۶
۲۵	گزان علیا	۸۰	۶۸	۳۰۳	۱۵۲	۱۵۱	۳۳	۱۰۴	۱۵	۳۴	۱۱۰	۷	۱۳۴	۱۳۸	۲۷۲
۲۶	منصور بلاغی	۶۶	۶۴	۲۵۱	۱۳۲	۱۱۹	۲۶	۹۴	۱۲	۲۸	۸۲	۹	۱۲۱	۱۰۷	۲۲۸
۲۷	یونس آباد	۶۷	۶۷	۲۳۸	۱۲۱	۱۱۷	۲۳	۸۵	۱۳	۲۳	۸۱	۱۳	۱۱۱	۱۰۵	۲۱۶
	دهستان حومه	۵۷۰۷	۵۴۳۸	۲۰۰۶۶	۱۰۳۲۹	۹۷۳۷	۲۳۵۱	۷۴۱۸	۵۵۹	۲۲۸۲	۶۸۷۷	۵۷۸	۹۲۶۴	۸۷۳۱	۱۷۹۹۵
۱	آساوله	۹۶۴	۹۳۷	۳۳۸۲	۱۷۶۷	۱۶۱۵	۴۴۷	۱۲۷۲	۴۸	۴۰۲	۱۱۷۳	۴۰	۱۵۵۸	۱۴۲۳	۲۹۸۱
۲	دوشان	۱۱۷۷	۱۱۴۲	۴۰۸۵	۲۰۹۸	۱۹۸۷	۴۸۳	۱۵۳۱	۸۴	۴۷۳	۱۴۰۸	۱۰۶	۱۸۷۶	۱۷۶۸	۳۶۴۴
۳	فرودگاه سنندج	۲۰	۱۸	۹۷	۶۸	۲۹	۱۴	۵۳	۱	۸	۲۱	۰	۶۴	۲۳	۸۷
۴	قار	۳۲۲	۳۱۹	۱۳۸۶	۸۴۱	۵۴۵	۱۴۶	۶۶۱	۳۴	۱۲۸	۳۸۰	۳۷	۷۸۱	۴۹۱	۱۳۷۲
۵	گرمیدر	۴۴	۴۳	۱۶۸	۸۷	۸۱	۲۰	۶۶	۱	۱۸	۶۰	۳	۷۹	۷۳	۱۵۲
۶	بایاریز	۵۲۴	۵۱۹	۱۸۴۳	۸۹۴	۹۴۹	۱۹۶	۶۳۰	۶۸	۲۴۹	۶۳۶	۶۴	۸۱۴	۸۶۱	۱۶۷۵
۷	نیرگران	۱۴	۱۳	۴۷	۲۴	۲۳	۴	۱۷	۳	۵	۱۴	۴	۲۳	۲۱	۴۴
۸	خلیجیان	۱۹۶	۱۸۶	۶۸۰	۳۳۱	۳۴۹	۷۲	۲۳۲	۲۷	۷۱	۲۴۵	۳۳	۳۰۰	۳۲۲	۶۲۲
۹	عیسی در	۱۵	۱۵	۵۹	۳۲	۲۷	۸	۲۲	۲	۸	۱۵	۴	۲۶	۲۴	۵۰
۱۰	قلیان	۵۳۷	۵۰۰	۱۸۳۱	۹۴۰	۸۹۱	۲۴۴	۶۵۴	۴۲	۲۲۴	۶۲۹	۳۸	۸۱۰	۷۸۳	۱۵۹۳
۱۱	کوله هرد	۳۶	۳۶	۱۴۵	۷۹	۶۶	۲۰	۵۳	۶	۱۶	۴۸	۲	۷۱	۶۰	۱۳۱
۱۲	گزرده	۰	۰	۰	۰	۰	۰	۰	۰	۰	۰	۰	۰	۰	۰
۱۳	مزره	۰	۰	۰	۰	۰	۰	۰	۰	۰	۰	۰	۰	۰	۰
۱۴	برازان	۱۱۹	۱۱۴	۳۷۸	۱۹۹	۱۷۹	۵۴	۱۳۹	۶	۴۰	۱۲۶	۱۳	۱۷۰	۱۶۵	۳۳۵
۱۵	خیاره	۱۹۰	۱۶۰	۶۴۳	۳۱۹	۳۲۴	۶۹	۲۲۷	۲۳	۶۳	۲۳۱	۳۰	۲۸۴	۳۰۲	۵۸۶
۱۶	دولت آباد	۲۹۲	۲۵۱	۹۷۱	۴۷۵	۴۹۶	۹۹	۳۳۳	۴۳	۱۰۶	۳۵۳	۳۷	۴۳۱	۴۴۹	۸۸۰
۱۷	صلوات آباد	۹۹۷	۹۱۴	۳۳۹۹	۱۶۹۸	۱۷۰۱	۳۶۶	۱۱۸۶	۱۴۶	۳۵۸	۱۲۰۲	۱۴۱	۱۵۴۸	۱۵۴۸	۳۰۹۶

* به جهت حفظ محرمانگی اطلاعات آبادی های کمتر از چهار خانوار درج نگردیده

اختلاف بین جمع گروه های سنی و جمعیت کل مربوط به اظهار نشده می باشد

ردیف	نام آبادی	باسواد			محصل			جمعیت ۱۰ ساله و بیشتر			شاغل			بیکار		
		مرد	زن	کل	مرد	زن	کل	مرد	زن	کل	مرد	زن	کل	مرد	زن	کل
۸	سنگ سفید	۵۶	۵۵	۱۱۱	۱۱	۱۲	۲۳	۸۳	۸۱	۱۶۴	۶۹	۳۷	۱۰۶	۰	۰	۰
۹	شیخ وجیم	۳۳	۳۱	۶۴	۵	۱	۶	۴۴	۴۴	۸۸	۲۹	۲	۳۱	۲	۲	۲
۱۰	عباس آباد	۱۸	۱۶	۳۴	۵	۵	۱۰	۲۱	۲۰	۴۱	۱۴	۱	۱۵	۱	۱	۱
۱۱	ماچکه سفلی	۷۸	۶۴	۱۴۲	۱۳	۹	۲۲	۱۰۵	۹۹	۲۰۴	۸۰	۲	۸۲	۴	۴	۴
۱۲	ماچکه علیا	۹۱	۱۵۳	۲۴۴	۱۵	۵	۲۰	۱۱۲	۱۱۵	۲۲۷	۶۹	۰	۶۹	۰	۰	۰
۱۳	ماموخ سفلی	۳۳	۳۰	۶۳	۳	۲	۵	۴۸	۵۴	۱۰۲	۴۲	۱	۴۳	۱	۱	۱
۱۴	ماموخ علیا	۵۴	۳۷	۹۱	۷	۷	۱۴	۷۱	۶۳	۱۳۴	۵۷	۲	۵۹	۱	۱	۱
۱۵	امروله	۱۱۹	۹۸	۲۱۷	۲۷	۱۶	۴۳	۱۳۲	۱۳۶	۲۶۸	۹۳	۵	۹۸	۶	۶	۶
۱۶	باینچقلو	۶۴	۳۸	۱۰۲	۸	۴	۱۲	۷۴	۷۳	۱۴۷	۶۱	۱	۶۲	۱	۱	۱
۱۷	چرمبله	۱۲۰	۱۰۳	۲۲۳	۲۷	۲۲	۴۹	۱۴۸	۱۵۳	۳۰۱	۱۱۱	۲	۱۱۳	۵	۵	۵
۱۸	حسین آباد	۶۷۶	۴۰۴	۱۰۸۰	۲۹۸	۱۰۹	۴۰۷	۷۱۸	۵۴۵	۱۲۶۳	۳۴۹	۲۱	۳۷۰	۴۰	۴	۴۴
۱۹	سراب باینچقلو	۴۸	۳۵	۸۳	۱۲	۴	۱۶	۵۲	۵۲	۱۰۴	۳۶	۱	۳۷	۲	۲	۲
۲۰	سیاسران سفلی	۶۵	۴۵	۱۱۰	۲۱	۸	۲۹	۸۵	۸۱	۱۶۶	۵۸	۴	۶۲	۶	۶	۶
۲۱	سیاسران علیا	۴۸	۵۴	۱۰۲	۸	۷	۱۵	۶۰	۷۷	۱۳۷	۴۱	۲	۴۳	۶	۶	۶
۲۲	صیدان	۲۰	۱۵	۳۵	۴	۳	۷	۳۰	۳۶	۶۶	۲۵	۰	۲۵	۰	۰	۰
۲۳	گزی کران	۵۱	۳۷	۸۸	۱۲	۵	۱۷	۶۷	۶۴	۱۳۱	۴۳	۵	۴۸	۶	۶	۶
۲۴	گزان سفلی	۴۱	۳۸	۷۹	۶	۶	۱۲	۵۲	۵۸	۱۱۰	۴۵	۰	۴۵	۲	۲	۲
۲۵	گزان علیا	۱۰۴	۸۹	۱۹۳	۱۷	۱۶	۳۳	۱۲۴	۱۲۷	۲۵۱	۱۰۴	۳	۱۰۷	۰	۰	۰
۲۶	منصور بلاغی	۹۷	۶۶	۱۶۳	۱۹	۱۱	۳۰	۱۱۵	۹۷	۲۱۲	۸۰	۳	۸۳	۶	۶	۶
۲۷	یونس آباد	۸۳	۵۹	۱۴۲	۱۸	۱۳	۳۱	۱۰۶	۱۰۰	۲۰۶	۷۰	۱	۷۱	۱۵	۰	۱۵
	دهستان حومه	۷۹۶۱	۶۳۸۰	۱۴۳۴۱	۱۹۶۱	۱۸۳۰	۳۷۹۱	۸۶۶۷	۸۱۶۹	۱۶۸۳۶	۵۶۳۶	۲۹۵	۵۹۳۱	۹۰۵	۱۲۴	۱۰۲۹
۱	آساوله	۱۳۸۲	۱۱۱۲	۲۴۹۴	۳۳۲	۳۰۱	۶۳۳	۱۴۳۵	۱۳۳۳	۲۷۶۸	۸۸۹	۲۰	۹۰۹	۵۳	۲۲۹	۲۸۲
۲	دوشان	۱۶۱۹	۱۳۱۸	۲۹۳۷	۴۱۱	۳۹۳	۸۰۴	۱۷۵۱	۱۶۵۴	۳۴۰۵	۱۰۴۶	۴۸	۱۰۹۴	۳۶	۲۴۰	۲۷۶
۳	فرودگاه سنندج	۶۳	۲۲	۸۵	۱۶	۵	۲۱	۵۸	۲۱	۷۹	۵۲	۲	۵۴	۱	۱	۱
۴	قار	۷۱۱	۳۵۶	۱۰۶۷	۱۷۱	۱۰۸	۲۷۹	۷۴۷	۴۵۲	۱۱۹۹	۴۹۴	۲۲	۵۱۶	۱۰	۵۲	۶۲
۵	گرمیدر	۷۲	۶۲	۱۳۴	۲۵	۱۹	۴۴	۷۴	۶۸	۱۴۲	۵۱	۱	۵۲	۵	۱	۵
۶	باباریز	۶۶۸	۶۴۹	۱۳۱۷	۱۷۰	۲۲۱	۳۹۱	۷۷۳	۸۰۳	۱۵۷۶	۵۶۴	۵۳	۶۱۷	۳	۳۵	۳۸
۷	تیر کران	۲۰	۱۱	۳۱	۵	۲	۷	۲۲	۱۹	۴۱	۱۶	۱	۱۷	۰	۰	۰
۸	خلیجان	۲۴۹	۲۰۸	۴۵۷	۴۸	۵۱	۹۹	۲۷۶	۲۹۹	۵۷۵	۱۹۵	۱۰	۲۰۵	۰	۳۱	۳۱
۹	عیسی در	۲۱	۱۱	۳۲	۴	۴	۸	۲۵	۲۲	۴۷	۱۹	۰	۱۹	۰	۰	۰
۱۰	قلیان	۷۱۰	۵۸۵	۱۲۹۵	۱۶۵	۱۴۴	۳۰۹	۷۵۱	۷۳۳	۱۴۸۴	۴۹۸	۲۰	۵۱۸	۵	۸۷	۹۲
۱۱	کوله هرد	۵۱	۳۷	۸۸	۱۲	۷	۱۹	۶۵	۵۵	۱۲۰	۴۰	۱	۴۱	۸	۰	۸
۱۲	گزر دره	۰	۰	۰	۰	۰	۰	۰	۰	۰	۰	۰	۰	۰	۰	۰
۱۳	مزره	۰	۰	۰	۰	۰	۰	۰	۰	۰	۰	۰	۰	۰	۰	۰
۱۴	برازان	۱۴۳	۱۱۷	۲۶۰	۳۴	۳۲	۶۶	۱۶۲	۱۵۱	۳۱۳	۱۰۹	۷	۱۱۶	۶	۱۴	۲۰
۱۵	خیاره	۲۲۷	۱۸۷	۴۱۴	۴۸	۵۳	۱۰۱	۲۶۶	۲۸۱	۵۴۷	۲۰۱	۱۳	۲۱۴	۰	۱۲	۱۲
۱۶	دولت آباد	۳۳۶	۲۹۱	۶۲۷	۸۸	۷۸	۱۶۶	۴۰۵	۴۲۵	۸۳۰	۲۸۲	۱۵	۲۹۷	۰	۲۴	۲۴
۱۷	صلوات آباد	۱۳۲۰	۱۱۱۸	۲۴۳۸	۳۳۲	۳۴۲	۶۷۴	۱۴۵۳	۱۴۵۲	۲۹۰۵	۹۱۵	۶۵	۹۸۰	۶	۱۲۵	۱۳۱

ردیف	نام آبادی	وضع طبیعی :	نوع راه آبادی :	وضع سکونت آبادی:			طرح هادی :	محل خرید مایحتاج				آموزشی، فرهنگی و ورزشی					
				ماه خاتمه سکونت بر آبادی	ماه شروع سکونت بر آبادی	۱-داره، سکنه دائم، ۲-داره، سکنه موسمی، ۳-خالی، ازسکنه دائم، ۴-خالی از سکنه موسمی، ۵-اظهارنشده		آیا اکثرساکنان آبادی مایحتاج اولیه خودرا ازاین آبادی خریداری می‌کنند؟	آیا از آبادی یا آبادی‌های دیگر مایحتاج خود برای شهر یا شهرهایی مراجعه می‌کنند؟	آیا ساکنان آبادی برای خرید مایحتاج خود به شهر یا شهرهایی مراجعه می‌کنند؟	مهد دارد؟	دبستان دارد؟	مدرسه راهنمایی شبانه روزی پسرانه دارد؟	مدرسه راهنمایی شبانه روزی دخترانه دارد؟	مدرسه راهنمایی		
۸	سنگ سفید	۳	۳	۱			۳				۱	۲	۱	۲	۲	۲	۲
۹	شیخ وجیم	۳	۳	۱			۳				۱	۲	۱	۲	۲	۲	۲
۱۰	عباس آباد	۱	۱	۱			۲				۱	۲	۱	۲	۲	۲	۲
۱۱	ماچکه سفلی	۳	۱	۱			۲				۱	۲	۱	۲	۲	۲	۲
۱۲	ماچکه علیا	۳	۲	۱			۳				۱	۲	۱	۲	۲	۲	۲
۱۳	ماموخ سفلی	۳	۳	۱			۲				۱	۲	۱	۲	۲	۲	۲
۱۴	ماموخ علیا	۳	۲	۱			۲				۱	۲	۱	۲	۲	۲	۲
۱۵	امروله	۳	۱	۱			۳				۱	۲	۱	۲	۲	۲	۲
۱۶	باینچقلو	۳	۲	۱			۲				۱	۲	۱	۲	۲	۲	۲
۱۷	چرمبله	۳	۲	۱			۳				۱	۲	۱	۲	۲	۲	۲
۱۸	حسین آباد	۳	۱	۱			۲				۱	۲	۱	۲	۱	۲	۱
۱۹	سراب باینچقلو	۳	۲	۱			۲				۱	۲	۱	۲	۲	۲	۲
۲۰	سیاسران سفلی	۳	۱	۱			۲				۱	۲	۱	۲	۲	۲	۲
۲۱	سیاسران علیا	۳	۱	۱			۲				۱	۲	۱	۲	۲	۲	۲
۲۲	صیدان	۳	۱	۱			۳				۱	۲	۱	۲	۲	۲	۲
۲۳	کزی گران	۳	۱	۱			۲				۱	۲	۱	۲	۲	۲	۲
۲۴	گزان سفلی	۳	۱	۱			۲				۱	۲	۱	۲	۲	۲	۲
۲۵	گزان علیا	۳	۲	۱			۳				۱	۲	۱	۲	۲	۲	۲
۲۶	منصور بلاغی	۳	۲	۱			۳				۱	۲	۱	۲	۲	۲	۲
۲۷	یونس آباد	۳	۱	۱			۲				۱	۲	۱	۲	۲	۲	۲
	دهستان حومه		۱۵	۱۹	۱	۰	۷	۴	۱۹	۰	۱	۳	۱۶	۶	۱	۰	۵
۱	آساوله	۳	۱	۱			۳				۱	۲	۱	۲	۲	۲	۲
۲	دوشان	۱	۱	۱			۱				۱	۲	۱	۲	۲	۲	۱
۳	فرودگاه سنندج	۱	۱	۱			۳				۱	۲	۱	۲	۲	۲	۲
۴	قار	۱	۱	۱			۱				۱	۲	۱	۲	۲	۲	۲
۵	گرمیدر	۱	۱	۱			۳				۱	۲	۱	۲	۲	۲	۲
۶	باباریز	۱	۱	۱			۱				۱	۲	۱	۲	۲	۲	۱
۷	تیر گران	۳	۳	۱			۳				۱	۲	۱	۲	۲	۲	۲
۸	خلیچان	۳	۱	۱			۲				۱	۲	۱	۲	۲	۲	۱
۹	عیسی در	۳	۳	۱			۳				۱	۲	۱	۲	۲	۲	۲
۱۰	قلیان	۳	۱	۱			۱				۱	۲	۱	۲	۲	۲	۱
۱۱	کوله هرد	۳	۳	۱			۳				۱	۲	۱	۲	۲	۲	۲
۱۲	گزر دره	۳	۳	۳													۰
۱۳	مزره	۳	۳	۴						۷	۱						۰
۱۴	برازان	۳	۱	۱			۳				۱	۲	۱	۲	۲	۲	۲
۱۵	خیاره	۳	۱	۱			۱				۱	۲	۱	۲	۲	۲	۲
۱۶	دولت آباد	۳	۱	۱			۱				۱	۲	۱	۲	۲	۲	۲
۱۷	صلوات آباد	۳	۱	۱			۱				۱	۲	۱	۲	۲	۲	۱

ردیف	نام آبادی	آموزشی، فرهنگی و ورزشی																		
		مدرسه راهنمایی دخترانه دارد؟	مدرسه راهنمایی مختلط دارد؟	دبیرستان شبانه روزی؟	دبیرستان شبانه روزی دخترانه دارد؟	دبیرستان نظری پسرانه دارد؟	دبیرستان نظری دخترانه دارد؟	دبیرستان کار دانش پسرانه دارد؟	دبیرستان کار دانش دخترانه دارد؟	هنرستان فنی و حرفه ای پسرانه دارد؟	هنرستان فنی و حرفه ای دخترانه دارد؟	بوستان روستایی دارد؟	کتابخانه عمومی دارد؟	زمین ورزشی دارد؟	سالن ورزشی دارد؟	مسجد دارد؟	امام زاده دارد؟	سایر اماکن مذهبی مسلمانان دارد؟	اماکن مذهبی سایر ادیان دارد؟	مدرسه علمیه دارد؟
۸	سنگ سفید	۲	۲	۲	۲	۲	۲	۲	۲	۲	۲	۲	۲	۲	۱	۲	۲	۲	۲	۲
۹	شیخ وجیه	۲	۲	۲	۲	۲	۲	۲	۲	۲	۲	۲	۲	۲	۱	۲	۲	۲	۲	۲
۱۰	عباس آباد	۲	۲	۲	۲	۲	۲	۲	۲	۲	۲	۲	۲	۲	۱	۲	۲	۲	۲	۲
۱۱	ماچکه سفلی	۲	۲	۲	۲	۲	۲	۲	۲	۲	۲	۲	۲	۲	۱	۲	۲	۲	۲	۲
۱۲	ماچکه علیا	۲	۲	۱	۲	۲	۲	۲	۲	۲	۲	۲	۲	۲	۱	۲	۲	۲	۲	۲
۱۳	ماموخ سفلی	۲	۲	۲	۲	۲	۲	۲	۲	۲	۲	۲	۲	۲	۱	۲	۲	۲	۲	۲
۱۴	ماموخ علیا	۲	۲	۲	۲	۲	۲	۲	۲	۲	۲	۲	۲	۲	۱	۲	۲	۲	۲	۲
۱۵	امروله	۲	۲	۲	۲	۲	۲	۲	۲	۲	۲	۲	۲	۲	۱	۲	۲	۲	۲	۲
۱۶	باینچقلو	۲	۲	۲	۲	۲	۲	۲	۲	۲	۲	۲	۲	۲	۱	۲	۲	۲	۲	۲
۱۷	چرمبله	۲	۲	۲	۲	۲	۲	۲	۲	۲	۲	۲	۲	۲	۱	۲	۲	۲	۲	۲
۱۸	حسین آباد	۱	۲	۱	۲	۲	۲	۲	۲	۲	۲	۲	۲	۱	۱	۱	۲	۲	۲	۲
۱۹	سراب باینچقلو	۲	۲	۲	۲	۲	۲	۲	۲	۲	۲	۲	۲	۲	۱	۲	۲	۲	۲	۲
۲۰	سیاسران سفلی	۲	۲	۲	۲	۲	۲	۲	۲	۲	۲	۲	۲	۲	۱	۲	۲	۲	۲	۲
۲۱	سیاسران علیا	۲	۲	۲	۲	۲	۲	۲	۲	۲	۲	۲	۲	۲	۱	۲	۲	۲	۲	۲
۲۲	صیدان	۲	۲	۲	۲	۲	۲	۲	۲	۲	۲	۲	۲	۲	۱	۲	۲	۲	۲	۲
۲۳	کزی گران	۲	۲	۲	۲	۲	۲	۲	۲	۲	۲	۲	۲	۲	۱	۲	۲	۲	۲	۲
۲۴	گزان سفلی	۲	۲	۲	۲	۲	۲	۲	۲	۲	۲	۲	۲	۲	۱	۲	۲	۲	۲	۲
۲۵	گزان علیا	۲	۲	۲	۲	۲	۲	۲	۲	۲	۲	۲	۲	۲	۱	۲	۲	۲	۲	۲
۲۶	منصور بلاغی	۲	۲	۲	۲	۲	۲	۲	۲	۲	۲	۲	۲	۲	۱	۲	۲	۲	۲	۲
۲۷	یونس آباد	۲	۲	۲	۲	۲	۲	۲	۲	۲	۲	۲	۲	۲	۱	۲	۲	۲	۲	۲
	دهستان حومه	۶	۶	۰	۰	۰	۰	۰	۰	۰	۰	۰	۰	۰	۱۷	۳	۴	۰	۰	۰
۱	آساوله	۲	۱	۲	۲	۲	۲	۲	۲	۲	۲	۲	۲	۲	۱	۲	۲	۲	۲	۲
۲	دوشان	۱	۲	۲	۲	۲	۲	۲	۲	۲	۲	۲	۲	۲	۱	۲	۲	۲	۲	۲
۳	فرودگاه سنندج	۲	۲	۲	۲	۲	۲	۲	۲	۲	۲	۲	۲	۲	۱	۲	۲	۲	۲	۲
۴	قار	۱	۱	۲	۲	۲	۲	۲	۲	۲	۲	۲	۲	۲	۱	۲	۲	۲	۲	۲
۵	گرمیدر	۲	۲	۲	۲	۲	۲	۲	۲	۲	۲	۲	۲	۲	۱	۲	۲	۲	۲	۲
۶	باباریز	۱	۲	۲	۲	۲	۲	۲	۲	۲	۲	۲	۲	۲	۱	۲	۲	۲	۲	۲
۷	تیر گران	۲	۲	۲	۲	۲	۲	۲	۲	۲	۲	۲	۲	۲	۱	۲	۲	۲	۲	۲
۸	خلیجان	۱	۱	۲	۲	۲	۲	۲	۲	۲	۲	۲	۲	۲	۱	۲	۲	۲	۲	۲
۹	عیسی در	۲	۲	۲	۲	۲	۲	۲	۲	۲	۲	۲	۲	۲	۱	۲	۲	۲	۲	۲
۱۰	قلیان	۱	۱	۲	۲	۲	۲	۲	۲	۲	۲	۲	۲	۲	۱	۲	۲	۲	۲	۲
۱۱	کوله هرد	۲	۲	۲	۲	۲	۲	۲	۲	۲	۲	۲	۲	۲	۱	۲	۲	۲	۲	۲
۱۲	گزرده	۰	۰	۰	۰	۰	۰	۰	۰	۰	۰	۰	۰	۰	۰	۰	۰	۰	۰	۰
۱۳	مزره	۰	۰	۰	۰	۰	۰	۰	۰	۰	۰	۰	۰	۰	۰	۰	۰	۰	۰	۰
۱۴	برازان	۲	۲	۲	۲	۲	۲	۲	۲	۲	۲	۲	۲	۲	۱	۲	۲	۲	۲	۲
۱۵	خیاره	۲	۲	۲	۲	۲	۲	۲	۲	۲	۲	۲	۲	۲	۱	۲	۲	۲	۲	۲
۱۶	دولت آباد	۲	۱	۲	۲	۲	۲	۲	۲	۲	۲	۲	۲	۲	۱	۲	۲	۲	۲	۲
۱۷	صلوات آباد	۱	۲	۲	۲	۲	۲	۲	۲	۲	۲	۱	۲	۲	۱	۲	۲	۲	۲	۲

ردیف	نام آبادی	مذهبی		سیاسی و اداری														برق، گاز و آب				بهداشتی و درمانی				
		امام جماعت راتب دارد؟	خانه عالم دارد؟	شورای اسلامی روستا دارد ؟	دهبازی دارد ؟	پاسگاه نیروی انتظامی دارد ؟	مرکز خدمات جهاد کشاورزی دارد ؟	مرج کشاورزی دارد ؟	شورای حل اختلاف دارد؟	شرکت تعاونی روستایی دارد ؟	برق شبکه سراسری دارد ؟	موتور برق دیزلی دارد ؟	انرژی نو دارد؟	گاز لوله کشی دارد ؟	آب لوله کشی دارد ؟	سامانه تصفیه آب دارد ؟	حمام عمومی دارد ؟	مرکز بهداشتی درمانی دارد؟	داروخانه دارد؟	خانه بهداشت دارد؟						
۸	سنگ سفید	۲	۲	۱	۲	۲	۲	۲	۱	۲	۱	۲	۱	۲	۱	۲	۱	۲	۱	۲	۱	۲	۱	۲	۱	۲
۹	شیخ وجیم	۲	۲	۱	۲	۲	۲	۲	۱	۲	۱	۲	۱	۲	۱	۲	۱	۲	۱	۲	۱	۲	۱	۲	۱	۲
۱۰	عباس آباد	۲	۲	۲	۲	۲	۲	۲	۱	۲	۱	۲	۱	۲	۱	۲	۱	۲	۱	۲	۱	۲	۱	۲	۱	۲
۱۱	ماچکه سفلی	۲	۲	۲	۲	۲	۲	۲	۱	۲	۱	۲	۱	۲	۱	۲	۱	۲	۱	۲	۱	۲	۱	۲	۱	۲
۱۲	ماچکه علیا	۲	۲	۱	۲	۲	۲	۲	۱	۲	۱	۲	۱	۲	۱	۲	۱	۲	۱	۲	۱	۲	۱	۲	۱	۲
۱۳	ماموخ سفلی	۲	۲	۱	۲	۲	۲	۲	۱	۲	۱	۲	۱	۲	۱	۲	۱	۲	۱	۲	۱	۲	۱	۲	۱	۲
۱۴	ماموخ علیا	۲	۲	۱	۲	۲	۲	۲	۱	۲	۱	۲	۱	۲	۱	۲	۱	۲	۱	۲	۱	۲	۱	۲	۱	۲
۱۵	امروله	۲	۲	۱	۲	۲	۲	۲	۱	۲	۱	۲	۱	۲	۱	۲	۱	۲	۱	۲	۱	۲	۱	۲	۱	۲
۱۶	باینچقلو	۲	۲	۱	۲	۲	۲	۲	۱	۲	۱	۲	۱	۲	۱	۲	۱	۲	۱	۲	۱	۲	۱	۲	۱	۲
۱۷	چرمبیله	۲	۲	۱	۲	۲	۲	۲	۱	۲	۱	۲	۱	۲	۱	۲	۱	۲	۱	۲	۱	۲	۱	۲	۱	۲
۱۸	حسین آباد	۲	۲	۲	۲	۲	۲	۲	۱	۲	۱	۲	۱	۲	۱	۲	۱	۲	۱	۲	۱	۲	۱	۲	۱	۲
۱۹	سراب باینچقلو	۲	۲	۱	۲	۲	۲	۲	۱	۲	۱	۲	۱	۲	۱	۲	۱	۲	۱	۲	۱	۲	۱	۲	۱	۲
۲۰	سیاسران سفلی	۲	۲	۱	۲	۲	۲	۲	۱	۲	۱	۲	۱	۲	۱	۲	۱	۲	۱	۲	۱	۲	۱	۲	۱	۲
۲۱	سیاسران علیا	۲	۲	۱	۲	۲	۲	۲	۱	۲	۱	۲	۱	۲	۱	۲	۱	۲	۱	۲	۱	۲	۱	۲	۱	۲
۲۲	صیدان	۲	۲	۱	۲	۲	۲	۲	۱	۲	۱	۲	۱	۲	۱	۲	۱	۲	۱	۲	۱	۲	۱	۲	۱	۲
۲۳	کزی کران	۲	۲	۱	۲	۲	۲	۲	۱	۲	۱	۲	۱	۲	۱	۲	۱	۲	۱	۲	۱	۲	۱	۲	۱	۲
۲۴	گزان سفلی	۲	۲	۱	۲	۲	۲	۲	۱	۲	۱	۲	۱	۲	۱	۲	۱	۲	۱	۲	۱	۲	۱	۲	۱	۲
۲۵	گزان علیا	۲	۲	۲	۲	۲	۲	۲	۱	۲	۱	۲	۱	۲	۱	۲	۱	۲	۱	۲	۱	۲	۱	۲	۱	۲
۲۶	منصور بلاغی	۲	۲	۱	۲	۲	۲	۲	۱	۲	۱	۲	۱	۲	۱	۲	۱	۲	۱	۲	۱	۲	۱	۲	۱	۲
۲۷	یونسی آباد	۲	۲	۱	۲	۲	۲	۲	۱	۲	۱	۲	۱	۲	۱	۲	۱	۲	۱	۲	۱	۲	۱	۲	۱	۲
	دهستان حومه	۴	۴	۱۵	۱۰	۲	۰	۰	۱۹	۶	۱	۱	۰	۲	۱۰	۱۵	۴	۴								
۱	آساوله	۲	۲	۱	۲	۲	۲	۲	۱	۲	۱	۲	۱	۲	۱	۲	۱	۲	۱	۲	۱	۲	۱	۲	۱	۲
۲	دوشان	۱	۱	۱	۱	۱	۱	۱	۲	۲	۲	۲	۲	۲	۲	۲	۲	۲	۱	۲	۱	۲	۱	۲	۱	۲
۳	فرودگاه سنندج	۲	۲	۲	۲	۱	۱	۱	۲	۲	۲	۲	۲	۲	۲	۲	۲	۲	۱	۲	۱	۲	۱	۲	۱	۲
۴	قار	۲	۲	۱	۲	۲	۲	۲	۱	۲	۱	۲	۱	۲	۱	۲	۱	۲	۱	۲	۱	۲	۱	۲	۱	۲
۵	گرمیدر	۲	۲	۱	۲	۲	۲	۲	۱	۲	۱	۲	۱	۲	۱	۲	۱	۲	۱	۲	۱	۲	۱	۲	۱	۲
۶	باباریز	۲	۲	۱	۲	۱	۱	۱	۲	۲	۱	۲	۱	۲	۱	۲	۱	۲	۱	۲	۱	۲	۱	۲	۱	۲
۷	تیر کران	۲	۲	۲	۲	۱	۱	۱	۲	۲	۱	۲	۱	۲	۱	۲	۱	۲	۱	۲	۱	۲	۱	۲	۱	۲
۸	خلیچان	۲	۲	۱	۲	۱	۱	۱	۲	۲	۱	۲	۱	۲	۱	۲	۱	۲	۱	۲	۱	۲	۱	۲	۱	۲
۹	عیسی در	۲	۲	۲	۲	۰	۰	۰	۲	۲	۲	۲	۲	۲	۲	۲	۲	۲	۱	۲	۱	۲	۱	۲	۱	۲
۱۰	قلیان	۱	۱	۱	۱	۱	۱	۱	۲	۱	۱	۱	۱	۲	۱	۱	۱	۱	۱	۱	۱	۱	۱	۱	۱	۱
۱۱	کوله هرد	۲	۲	۱	۲	۱	۱	۱	۲	۱	۱	۱	۱	۲	۱	۱	۱	۱	۱	۱	۱	۱	۱	۱	۱	۱
۱۲	گزردره	۰	۰	۰	۰	۰	۰	۰	۰	۰	۰	۰	۰	۰	۰	۰	۰	۰	۰	۰	۰	۰	۰	۰	۰	۰
۱۳	مزره	۰	۰	۰	۰	۰	۰	۰	۰	۰	۰	۰	۰	۰	۰	۰	۰	۰	۰	۰	۰	۰	۰	۰	۰	۰
۱۴	برازان	۲	۲	۱	۲	۱	۱	۱	۲	۲	۱	۲	۱	۲	۱	۲	۱	۲	۱	۲	۱	۲	۱	۲	۱	۲
۱۵	خیاره	۱	۱	۱	۱	۱	۱	۱	۲	۲	۲	۲	۲	۲	۲	۲	۲	۲	۱	۲	۱	۲	۱	۲	۱	۲
۱۶	دولت آباد	۱	۱	۱	۱	۱	۱	۱	۲	۱	۱	۱	۱	۲	۱	۱	۱	۱	۱	۱	۱	۱	۱	۱	۱	۱
۱۷	صلوات آباد	۲	۲	۱	۲	۱	۱	۱	۲	۱	۱	۱	۱	۲	۱	۱	۱	۱	۱	۱	۱	۱	۱	۱	۱	۱

ردیف	نام آبادی	بهداشتی و درمانی																بازرگانی و خدمات		
		پایگاه بهداشت روستایی دارد؟	مرکز تسهیلات زایمان دارد؟	پزشک خانواده دارد؟	دندانپزشک یا بهداشت کار دهان و دندان دارد؟	دندانپزشک تجربی یا دندانساز دارد؟	بهدار یا ماما روستایی دارد؟	بهبور دارد؟	دامپزشک دارد؟	تکنسین دامپزشکی دارد؟	آزمایشگاه و رادیولوژی دارد؟	غسالخانه دارد؟	سامانه جمع آوری زباله دارد؟	پایگاه آتش‌نشانی دارد؟	نمایندگی پخش نفت سفید دارد؟	نمایندگی پخش سیلندر گاز دارد؟	فروشگاه تعاونی دارد؟	بقالی دارد؟		
۸	سنگ سفید	۲	۲	۲	۲	۲	۲	۲	۲	۲	۲	۲	۲	۲	۲	۲	۲	۲		
۹	شیخ و جیم	۲	۲	۲	۲	۲	۲	۲	۲	۲	۲	۲	۲	۲	۲	۲	۲	۲		
۱۰	عباس آباد	۲	۲	۲	۲	۲	۲	۲	۲	۲	۲	۲	۲	۲	۲	۲	۲	۲		
۱۱	ماچکه سفلی	۲	۲	۲	۲	۲	۲	۲	۲	۲	۲	۲	۲	۲	۲	۲	۲	۲		
۱۲	ماچکه علیا	۲	۲	۲	۲	۲	۲	۲	۲	۲	۲	۲	۲	۲	۲	۲	۲	۲		
۱۳	ماموخ سفلی	۲	۲	۲	۲	۲	۲	۲	۲	۲	۲	۲	۲	۲	۲	۲	۲	۲		
۱۴	ماموخ علیا	۲	۲	۲	۲	۲	۲	۲	۲	۲	۲	۲	۲	۲	۲	۲	۲	۲		
۱۵	امروله	۲	۲	۲	۲	۲	۲	۲	۲	۲	۲	۲	۲	۲	۲	۲	۲	۲		
۱۶	باینچقلو	۲	۲	۲	۲	۲	۲	۲	۲	۲	۲	۲	۲	۲	۲	۲	۲	۲		
۱۷	چرمیله	۲	۲	۲	۲	۲	۲	۲	۲	۲	۲	۲	۲	۲	۲	۲	۲	۲		
۱۸	حسین آباد	۱	۲	۲	۲	۲	۲	۲	۲	۲	۲	۲	۲	۲	۲	۲	۲	۲		
۱۹	سراب باینچقلو	۲	۲	۲	۲	۲	۲	۲	۲	۲	۲	۲	۲	۲	۲	۲	۲	۲		
۲۰	سیاسران سفلی	۲	۲	۲	۲	۲	۲	۲	۲	۲	۲	۲	۲	۲	۲	۲	۲	۲		
۲۱	سیاسران علیا	۲	۲	۲	۲	۲	۲	۲	۲	۲	۲	۲	۲	۲	۲	۲	۲	۲		
۲۲	صیدان	۲	۲	۲	۲	۲	۲	۲	۲	۲	۲	۲	۲	۲	۲	۲	۲	۲		
۲۳	گزی کران	۲	۲	۲	۲	۲	۲	۲	۲	۲	۲	۲	۲	۲	۲	۲	۲	۲		
۲۴	گزان سفلی	۲	۲	۲	۲	۲	۲	۲	۲	۲	۲	۲	۲	۲	۲	۲	۲	۲		
۲۵	گزان علیا	۲	۲	۲	۲	۲	۲	۲	۲	۲	۲	۲	۲	۲	۲	۲	۲	۲		
۲۶	منصور بلاغی	۲	۲	۲	۲	۲	۲	۲	۲	۲	۲	۲	۲	۲	۲	۲	۲	۲		
۲۷	یونس آباد	۲	۲	۲	۲	۲	۲	۲	۲	۲	۲	۲	۲	۲	۲	۲	۲	۲		
	دهستان حومه	۲	۰	۲	۳	۱	۰	۲	۰	۸	۰	۹	۱۰	۱	۹	۴	۱۵			
۱	آساوله	۲	۲	۲	۲	۲	۲	۲	۲	۲	۲	۲	۲	۲	۲	۲	۲	۲		
۲	دوشان	۲	۲	۲	۲	۲	۲	۲	۲	۲	۲	۲	۲	۲	۲	۲	۲	۲		
۳	فرودگاه سنندج	۲	۲	۲	۲	۲	۲	۲	۲	۲	۲	۲	۲	۲	۲	۲	۲	۲		
۴	قار	۲	۲	۲	۲	۲	۲	۲	۲	۲	۲	۲	۲	۲	۲	۲	۲	۲		
۵	گرمیدر	۲	۲	۲	۲	۲	۲	۲	۲	۲	۲	۲	۲	۲	۲	۲	۲	۲		
۶	باباریز	۱	۲	۲	۲	۲	۲	۲	۲	۲	۲	۲	۲	۲	۲	۲	۲	۲		
۷	تیرگران	۲	۲	۲	۲	۲	۲	۲	۲	۲	۲	۲	۲	۲	۲	۲	۲	۲		
۸	خلیجیان	۲	۲	۲	۲	۲	۲	۲	۲	۲	۲	۲	۲	۲	۲	۲	۲	۲		
۹	عیسی در	۲	۲	۲	۲	۲	۲	۲	۲	۲	۲	۲	۲	۲	۲	۲	۲	۲		
۱۰	قلیان	۱	۲	۲	۲	۲	۲	۲	۲	۲	۲	۲	۲	۲	۲	۲	۲	۲		
۱۱	کوله هرد	۲	۲	۲	۲	۲	۲	۲	۲	۲	۲	۲	۲	۲	۲	۲	۲	۲		
۱۲	گزرده	۰	۰	۰	۰	۰	۰	۰	۰	۰	۰	۰	۰	۰	۰	۰	۰	۰		
۱۳	مزره	۰	۰	۰	۰	۰	۰	۰	۰	۰	۰	۰	۰	۰	۰	۰	۰	۰		
۱۴	برازان	۲	۲	۲	۲	۲	۲	۲	۲	۲	۲	۲	۲	۲	۲	۲	۲	۲		
۱۵	خیاره	۲	۲	۲	۲	۲	۲	۲	۲	۲	۲	۲	۲	۲	۲	۲	۲	۲		
۱۶	دولت آباد	۲	۲	۲	۲	۲	۲	۲	۲	۲	۲	۲	۲	۲	۲	۲	۲	۲		
۱۷	صلوات آباد	۲	۲	۲	۲	۲	۲	۲	۲	۲	۲	۲	۲	۲	۲	۲	۲	۲		

مخابرات و ارتباطات								بازرگانی و خدمات						نام آبادی	ردیف	
دسترسى به ایستگاه راه‌آهن دارد ؟	دسترسى به وسیله نقیبه عمومي دارد ؟	دسترسى به روزنامه و مجله دارد؟	دسترسى عمومي به اینترنت دارد؟	دفتر فناوری اطلاعات و ارتباطات دارد ؟	دفتر مخابرات دارد؟	دفتر پست دارد؟	صندوق پست دارد؟	جایگاه سوخت دارد؟	تعمیرگاه ماشین‌آلات غیر کشاورزي دارد؟	تعمیرگاه ماشین‌آلات کشاورزي دارد؟	بانک دارد ؟	قهومخانه دارد؟	گوشت فروشی دارد ؟			نانوايي دارد ؟
۱- دارد ۲- ندارد ۳- اظهار نشده	۱- دارد ۲- ندارد ۳- اظهار نشده	۱- دارد ۲- ندارد ۳- اظهار نشده	۱- دارد ۲- ندارد ۳- اظهار نشده	۱- دارد ۲- ندارد ۳- اظهار نشده	۱- دارد ۲- ندارد ۳- اظهار نشده	۱- دارد ۲- ندارد ۳- اظهار نشده	۱- دارد ۲- ندارد ۳- اظهار نشده	۱- دارد ۲- ندارد ۳- اظهار نشده	۱- دارد ۲- ندارد ۳- اظهار نشده	۱- دارد ۲- ندارد ۳- اظهار نشده	۱- دارد ۲- ندارد ۳- اظهار نشده	۱- دارد ۲- ندارد ۳- اظهار نشده	۱- دارد ۲- ندارد ۳- اظهار نشده	۱- دارد ۲- ندارد ۳- اظهار نشده		
۲	۱	۲	۲	۲	۲	۲	۲	۲	۲	۲	۲	۲	۲	۲	سنگ سفید	۸
۲	۱	۲	۲	۲	۲	۲	۲	۲	۲	۲	۲	۲	۲	۲	شیخ وجیم	۹
۲	۱	۲	۲	۲	۲	۲	۲	۲	۲	۲	۲	۲	۲	۲	عباس آباد	۱۰
۲	۱	۲	۱	۲	۱	۲	۲	۲	۲	۲	۲	۲	۱	۲	ماچکه سفلی	۱۱
۲	۱	۲	۱	۲	۲	۲	۲	۲	۲	۲	۲	۲	۲	۲	ماچکه علیا	۱۲
۲	۲	۲	۲	۲	۲	۲	۲	۲	۲	۲	۲	۲	۲	۲	ماموخ سفلی	۱۳
۲	۲	۲	۲	۲	۲	۲	۲	۲	۲	۲	۲	۲	۲	۲	ماموخ علیا	۱۴
۲	۱	۲	۲	۲	۱	۲	۲	۲	۱	۲	۲	۲	۲	۱	امروله	۱۵
۲	۱	۲	۲	۲	۲	۲	۲	۲	۲	۲	۲	۲	۲	۲	باینچقلو	۱۶
۲	۱	۲	۲	۲	۱	۲	۲	۲	۲	۲	۲	۲	۱	۱	چرمبيله	۱۷
۲	۱	۱	۱	۱	۱	۱	۱	۲	۱	۱	۱	۱	۱	۱	حسین آباد	۱۸
۲	۱	۲	۲	۲	۲	۲	۲	۲	۲	۲	۲	۲	۲	۲	سراب باینچقلو	۱۹
۲	۱	۲	۲	۲	۱	۲	۲	۲	۲	۲	۲	۲	۲	۲	سیاسران سفلی	۲۰
۲	۱	۲	۲	۲	۲	۲	۲	۲	۲	۲	۲	۲	۲	۲	سیاسران علیا	۲۱
۲	۱	۲	۲	۲	۲	۲	۲	۲	۲	۲	۲	۲	۲	۲	صیدان	۲۲
۲	۱	۲	۲	۲	۲	۲	۲	۲	۱	۲	۲	۲	۲	۲	کزی کران	۲۳
۲	۱	۲	۲	۲	۲	۲	۲	۲	۲	۲	۲	۲	۲	۲	گزان سفلی	۲۴
۲	۱	۲	۲	۲	۲	۲	۲	۲	۲	۲	۲	۲	۲	۱	گزان علیا	۲۵
۲	۱	۲	۲	۲	۲	۲	۲	۲	۲	۲	۲	۲	۲	۲	منصور بلاغی	۲۶
۲	۱	۲	۲	۲	۲	۲	۲	۲	۲	۲	۲	۲	۲	۱	یونسی آباد	۲۷
۰	۱۵	۳	۱۱	۷	۱۳	۸	۸	۲	۵	۳	۳	۷	۹	۱۳	دهستان حومه	
۲	۱	۱	۲	۲	۱	۲	۲	۲	۲	۲	۲	۱	۱	۱	آساوله	۱
۲	۱	۱	۱	۱	۱	۱	۱	۲	۱	۲	۲	۱	۱	۱	دوشان	۲
۲	۱	۱	۱	۱	۱	۱	۱	۱	۱	۲	۱	۲	۲	۱	فرودگاه سندج	۳
۲	۱	۲	۱	۲	۱	۱	۱	۲	۲	۲	۱	۲	۱	۱	قار	۴
۲	۱	۲	۲	۲	۲	۲	۲	۲	۲	۲	۲	۲	۲	۲	گرمیدر	۵
۲	۱	۲	۱	۱	۱	۱	۱	۲	۲	۲	۲	۱	۲	۱	باباریز	۶
۲	۲	۲	۲	۲	۱	۲	۲	۲	۲	۲	۲	۲	۲	۲	تیر کران	۷
۲	۱	۲	۱	۱	۱	۱	۱	۲	۲	۲	۲	۲	۲	۱	خلیچان	۸
۲	۲	۲	۲	۲	۱	۲	۲	۲	۲	۲	۲	۲	۲	۲	عیسی در	۹
۲	۱	۲	۱	۱	۱	۱	۱	۲	۱	۲	۲	۲	۱	۱	قلیان	۱۰
۲	۲	۲	۲	۲	۲	۲	۲	۲	۲	۲	۲	۲	۲	۲	کوله هرد	۱۱
۰	۰	۰	۰	۰	۰	۰	۰	۰	۰	۰	۰	۰	۰	۰	گزرده	۱۲
۰	۰	۰	۰	۰	۰	۰	۰	۰	۰	۰	۰	۰	۰	۰	مزره	۱۳
۲	۱	۲	۲	۲	۱	۲	۲	۲	۲	۲	۲	۲	۱	۱	برازان	۱۴
۲	۱	۲	۱	۲	۲	۲	۲	۲	۲	۲	۲	۲	۲	۱	خیاره	۱۵
۲	۱	۲	۱	۱	۱	۱	۲	۲	۲	۲	۲	۱	۱	۱	دولت آباد	۱۶
۲	۱	۲	۱	۱	۱	۱	۱	۲	۱	۱	۲	۱	۱	۱	صلوات آباد	۱۷

ردیف	نام آبادی	تعداد خانوار	تعداد واحد مسکونی	جمعیت			گروه های عمده سنی					جمعیت ۶ ساله و بیشتر			
				کل	مرد	زن	مرد ۱۴-۱۵ ساله	مرد ۱۵-۶۴ ساله	مرد ۶۵ ساله و بیشتر	زن ۱۴-۱۵ ساله	زن ۱۵-۶۴ ساله	زن ۶۵ ساله و بیشتر	مرد	زن	کل
۱۸	گانی کوچک	۲۵	۲۴	۹۱	۴۷	۴۴	۱۲	۳۲	۴	۱۰	۳۱	۴	۴۱	۳۸	۷۹
۱۹	هانیس	۱۱۵	۱۱۱	۴۳۵	۲۰۸	۲۲۷	۴۳	۱۴۴	۲۱	۴۴	۱۶۵	۱۸	۱۹۳	۲۰۳	۳۹۶
۲۰	شهرک صنعتی سنندج ۱	۱۰۳	۱۰۳	۳۶۳	۱۹۲	۱۷۱	۴۸	۱۴۳	۱	۴۵	۱۲۲	۴	۱۶۹	۱۴۹	۳۱۸
۲۱	مجتمع برازان	۱۷	۱۷	۶۳	۳۰	۳۳	۷	۲۳	۰	۱۴	۱۸	۱	۲۶	۲۸	۵۴
۲۲	سد قشلاق	۰	۰	۰	۰	۰	۰	۰	۰	۰	۰	۰	۰	۰	۰
	دهستان زاوودشرقی	۱۸۴۴	۱۸۱۰	۶۲۲۴	۳۱۰۴	۳۱۲۰	۸۱۵	۱۹۸۱	۳۰۸	۶۷۷	۲۲۲۳	۲۲۰	۲۸۰۳	۲۸۸۴	۵۶۸۷
۱	اندر	۴۲	۴۱	۱۲۵	۶۴	۶۱	۱۳	۴۲	۹	۶	۴۹	۶	۶۰	۵۹	۱۱۹
۲	اندر آب	۳۷	۳۶	۱۳۳	۷۳	۶۰	۱۹	۴۹	۵	۱۳	۴۵	۲	۶۴	۵۵	۱۱۹
۳	برز آب	۱۰	۱۰	۲۷	۱۴	۱۳	۳	۱۱	۰	۱	۱۱	۱	۱۲	۱۲	۲۴
۴	پنلیدر	۱۲	۱۲	۳۶	۱۶	۲۰	۰	۱۲	۴	۱	۱۷	۲	۱۶	۲۰	۳۶
۵	تخته	۱۵۶	۱۵۶	۴۴۹	۱۹۳	۲۵۶	۴۲	۱۲۳	۲۸	۴۵	۱۸۱	۳۰	۱۷۱	۲۴۳	۴۱۴
۶	تکیه هشمیز	۲۶	۲۶	۸۵	۴۲	۴۳	۹	۲۶	۷	۱۰	۲۸	۵	۳۷	۳۹	۷۶
۷	توریور	۲۱۵	۲۱۱	۶۳۰	۳۰۱	۳۲۹	۵۷	۱۹۷	۴۷	۲۶	۲۶۶	۳۷	۲۶۹	۳۲۰	۵۸۹
۸	حلوان	۱۰۶	۱۰۶	۳۳۴	۱۶۰	۱۷۴	۴۲	۱۰۰	۱۸	۳۵	۱۲۴	۱۵	۱۴۵	۱۶۱	۳۰۶
۹	خانقاه گلین	۴۴	۴۱	۱۵۸	۸۳	۷۵	۲۸	۴۹	۶	۲۲	۵۰	۳	۷۶	۶۷	۱۴۳
۱۰	درویشان	۵۸	۵۵	۲۹۶	۲۰۲	۹۴	۸۷	۱۰۶	۹	۱۸	۶۸	۸	۱۸۹	۸۹	۲۷۸
۱۱	دره کوله	۴۳	۴۳	۱۵۶	۸۵	۷۱	۳۲	۴۸	۵	۱۳	۵۵	۳	۶۸	۶۵	۱۳۳
۱۲	شیان	۱۹۷	۱۹۱	۶۶۱	۳۱۸	۳۴۳	۷۱	۲۱۳	۳۴	۷۲	۲۴۷	۲۴	۲۹۴	۳۱۷	۶۱۱
۱۳	گانی شلانه	۸	۸	۲۹	۱۶	۱۳	۵	۱۰	۱	۴	۹	۰	۱۳	۱۳	۲۶
۱۴	گلین	۳۶۳	۳۵۵	۱۲۱۲	۶۲۰	۵۹۲	۱۵۲	۳۹۷	۷۱	۱۳۱	۴۲۶	۳۵	۵۵۹	۵۳۳	۱۰۹۲
۱۵	وصی سفلی	۷۰	۶۵	۲۸۷	۱۳۹	۱۴۸	۵۰	۸۴	۵	۵۳	۹۰	۵	۱۲۵	۱۳۴	۲۵۹
۱۶	وصی علیا	۵۱	۵۰	۱۹۲	۸۹	۱۰۳	۲۱	۶۶	۲	۲۹	۷۰	۴	۸۱	۹۲	۱۷۳
۱۷	هسلی	۴	۴	۱۴	۹	۵	۰	۷	۲	۰	۵	۰	۹	۵	۱۴
۱۸	هه شمیز	۴۰۲	۳۹۴	۱۴۰۰	۶۸۰	۷۲۰	۱۸۴	۴۴۱	۵۵	۱۹۸	۴۸۲	۴۰	۶۱۵	۶۶۰	۱۲۷۵
	دهستان نران	۱۳۷۲	۱۳۲۳	۴۹۴۳	۲۴۹۳	۲۴۵۰	۵۷۸	۱۶۹۰	۲۲۴	۵۰۶	۱۷۶۹	۱۷۵	۲۲۶۴	۲۲۴۵	۴۵۰۹
۱	بز لانه	۷۹	۷۸	۲۷۱	۱۳۶	۱۳۵	۴۲	۸۱	۱۳	۳۰	۹۶	۹	۱۲۱	۱۲۵	۲۴۶
۲	سنگ سفید	۱۹	۱۹	۷۲	۳۹	۳۳	۱۲	۲۶	۱	۹	۲۴	۰	۳۴	۲۸	۶۲
۳	سو	۱۱۷	۱۱۳	۳۸۲	۱۹۱	۱۹۱	۴۲	۱۳۴	۱۵	۴۳	۱۳۲	۱۶	۱۷۳	۱۷۲	۳۴۵
۴	سواریان	۲۴	۲۴	۸۶	۴۳	۴۳	۱۱	۳۰	۲	۱۲	۲۷	۴	۳۹	۳۶	۷۵
۵	عسگران	۵۰	۴۹	۱۹۱	۹۳	۹۸	۲۰	۶۸	۵	۲۵	۷۱	۲	۸۲	۸۵	۱۶۷
۶	لره ول	۱۸	۱۸	۶۲	۲۹	۳۳	۴	۲۲	۳	۴	۲۴	۵	۲۸	۳۱	۵۹
۷	انگوزان	۴۷	۴۵	۱۷۳	۸۴	۸۹	۱۹	۵۶	۹	۳۰	۵۴	۵	۷۴	۷۸	۱۵۲
۸	بوریان	۳۱	۲۸	۹۹	۴۷	۵۲	۱۱	۳۱	۵	۱۱	۳۸	۳	۴۱	۴۹	۹۰
۹	تجره	۰	۰	۰	۰	۰	۰	۰	۰	۰	۰	۰	۰	۰	۰
۱۰	چناران	۹	۹	۲۵	۱۲	۱۳	۰	۹	۳	۰	۹	۰	۱۲	۱۳	۲۵
۱۱	چنو	۴۶	۴۵	۱۷۵	۹۴	۸۱	۱۶	۶۹	۹	۱۴	۵۹	۸	۸۶	۷۳	۱۵۹
۱۲	حسین آباد گر آباد	۰	۰	۰	۰	۰	۰	۰	۰	۰	۰	۰	۰	۰	۰
۱۳	دول باغ	*	*	*	*	*	*	*	*	*	*	*	*	*	*

ردیف	نام آبادی	باسواد			محصل			جمعیت ۱۰ ساله و بیشتر			شاغل			بیکار		
		مرد	زن	کل	مرد	زن	کل	مرد	زن	کل	مرد	زن	کل	مرد	زن	کل
۱۸	گانی کوچک	۳۱	۲۳	۵۴	۶	۱	۷	۳۹	۳۶	۷۵	۲۸	۱	۲۹	۴	۰	۴
۱۹	هانسی	۱۴۷	۱۱۸	۲۶۵	۳۸	۲۰	۵۸	۱۸۰	۱۹۹	۳۷۹	۱۱۸	۵	۱۲۳	۲۲	۰	۲۲
۲۰	شهرک صنعتی سنندج ۱	۱۶۷	۱۳۲	۲۹۹	۵۴	۴۰	۹۴	۱۶۱	۱۴۴	۳۰۵	۱۰۳	۱۱	۱۱۴	۱۴	۳	۱۱
۲۱	مجتمع پرازان	۲۴	۲۳	۴۷	۲	۹	۱۱	۲۴	۲۲	۴۶	۱۶	۰	۱۶	۷	۰	۷
۲۲	سد فشلاق	۰	۰	۰	۰	۰	۰	۰	۰	۰	۰	۰	۰	۰	۰	۰
	دهستان زاوردشرفی	۱۹۶۷	۱۵۹۱	۳۵۵۸	۶۱۵	۳۹۱	۱۰۰۶	۲۵۹۱	۲۶۹۵	۵۲۸۶	۱۹۱۶	۱۲۶	۲۰۴۲	۶۹	۴	۶۵
۱	اندر	۴۲	۳۴	۷۶	۱۰	۴	۱۴	۵۳	۵۶	۱۰۹	۴۴	۱	۴۵	۰	۰	۰
۲	اندرآب	۴۱	۳۰	۷۱	۱۱	۵	۱۶	۵۹	۵۰	۱۰۹	۴۳	۳	۴۶	۳	۰	۳
۳	پرزآب	۶	۵	۱۱	۰	۰	۰	۱۱	۱۲	۲۳	۱۰	۰	۱۰	۰	۰	۰
۴	پنلیدر	۸	۱۰	۱۸	۰	۱	۱	۱۶	۱۹	۳۵	۱۴	۰	۱۴	۰	۰	۰
۵	تخته	۹۹	۱۲۵	۲۲۴	۱۷	۲۵	۴۲	۱۶۳	۲۲۴	۳۸۷	۱۳۹	۱۱	۱۵۰	۳	۰	۳
۶	تکیه هشمیز	۲۵	۲۱	۴۶	۵	۴	۹	۳۶	۳۶	۷۲	۳۱	۰	۳۱	۰	۰	۰
۷	توریور	۱۶۸	۱۷۰	۳۳۸	۳۲	۲۴	۵۶	۲۵۵	۳۱۰	۵۶۵	۲۱۹	۱۶	۲۳۵	۴	۰	۴
۸	حلوان	۹۹	۸۰	۱۷۹	۳۰	۱۰	۴۰	۱۲۷	۱۵۱	۲۷۸	۹۹	۱	۱۰۰	۷	۰	۷
۹	خانقاه گلین	۵۶	۳۹	۹۵	۱۵	۱۵	۳۰	۶۴	۵۷	۱۲۱	۵۴	۷	۶۱	۰	۰	۰
۱۰	درویشان	۱۶۳	۵۱	۲۱۴	۱۲۲	۱۰	۱۳۲	۱۷۶	۸۲	۲۵۸	۶۰	۲	۶۲	۲	۰	۲
۱۱	دره کوله	۴۹	۳۸	۸۷	۱۴	۹	۲۳	۶۲	۶۳	۱۲۵	۴۵	۱	۴۶	۴	۰	۴
۱۲	شیان	۲۱۶	۱۸۰	۳۹۶	۵۰	۴۴	۹۴	۲۷۹	۳۰۰	۵۷۹	۲۰۸	۲۲	۲۳۰	۳	۰	۳
۱۳	گانی شلانه	۹	۸	۱۷	۳	۴	۷	۱۱	۱۱	۲۲	۱۰	۰	۱۰	۰	۰	۰
۱۴	کلین	۴۱۴	۳۱۶	۷۳۰	۱۱۶	۹۰	۲۰۶	۵۲۲	۵۰۶	۱۰۲۸	۳۹۰	۲۵	۴۱۵	۱۷	۱	۱۶
۱۵	وصی سفلی	۹۶	۸۸	۱۸۴	۳۳	۲۱	۵۴	۱۰۸	۱۲۱	۲۲۹	۸۱	۳	۸۴	۰	۰	۰
۱۶	وصی علیا	۵۳	۵۶	۱۰۹	۱۳	۱۲	۲۵	۷۶	۸۶	۱۶۲	۵۷	۵	۶۲	۵	۰	۵
۱۷	هشلی	۵	۱	۶	۰	۰	۰	۹	۵	۱۴	۹	۰	۹	۰	۰	۰
۱۸	هه شمیز	۴۱۸	۳۳۹	۷۵۷	۱۴۵	۱۱۸	۲۶۳	۵۶۴	۶۰۶	۱۱۷۰	۴۰۳	۲۹	۴۳۲	۲۱	۳	۱۸
	دهستان نران	۱۷۱۸	۱۳۵۹	۳۰۷۷	۴۰۲	۲۷۲	۶۷۴	۲۱۳۴	۲۰۹۹	۴۲۳۳	۱۵۳۴	۸۶	۱۶۲۰	۱۴۹	۷	۱۴۲
۱	بز لانه	۹۱	۷۴	۱۶۵	۲۷	۱۷	۴۴	۱۰۹	۱۱۵	۲۲۴	۷۴	۳	۷۷	۱۰	۰	۱۰
۲	سنگ سفید	۲۳	۱۸	۴۱	۸	۱	۹	۳۲	۲۷	۵۹	۱۸	۲	۲۰	۳	۰	۳
۳	سو	۱۱۷	۹۴	۲۱۱	۳۰	۲۷	۵۷	۱۵۷	۱۵۶	۳۱۳	۱۱۴	۳	۱۱۷	۱۰	۰	۱۰
۴	سواریان	۲۶	۲۰	۴۶	۸	۵	۱۳	۳۷	۳۳	۷۰	۲۷	۰	۲۷	۲	۰	۲
۵	عسگران	۶۹	۶۰	۱۲۹	۱۲	۱۲	۲۴	۷۸	۷۷	۱۵۵	۵۱	۰	۵۱	۱۰	۰	۱۰
۶	لره ول	۲۰	۱۷	۳۷	۴	۳	۷	۲۷	۳۰	۵۷	۱۷	۱	۱۸	۳	۰	۳
۷	انگوزان	۴۱	۴۵	۸۶	۱۱	۱۳	۲۴	۶۹	۷۱	۱۴۰	۴۵	۲	۴۷	۱۳	۰	۱۳
۸	بوریان	۳۰	۲۷	۵۷	۲	۶	۸	۳۸	۴۵	۸۳	۳۰	۱	۳۱	۳	۰	۳
۹	تجره	۰	۰	۰	۰	۰	۰	۰	۰	۰	۰	۰	۰	۰	۰	۰
۱۰	چناران	۶	۴	۱۰	۰	۰	۰	۱۲	۱۳	۲۵	۱۰	۱	۱۱	۰	۰	۰
۱۱	چنو	۷۳	۴۸	۱۲۱	۱۷	۶	۲۳	۸۲	۷۰	۱۵۲	۴۷	۲	۴۹	۱۵	۰	۱۵
۱۲	حسین آباد گر آباد	۰	۰	۰	۰	۰	۰	۰	۰	۰	۰	۰	۰	۰	۰	۰
۱۳	دول باغ	*	*	*	*	*	*	*	*	*	*	*	*	*	*	*

ردیف	نام آبادی	وضع طبیعی :	نوع راه آبادی :	وضع سکونت آبادی:			طرح هادی :	محل خرید مایحتاج			آموزشی، فرهنگی و ورزشی							
				ماه خاتمه سکونت بر آبادی	ماه شروع سکونت بر آبادی	۱-دارا، ۲-دارا، ۳-دارا، ۴-دارا، ۵-دارا، ۶-دارا، ۷-دارا، ۸-دارا، ۹-دارا، ۱۰-دارا، ۱۱-دارا، ۱۲-دارا، ۱۳-دارا، ۱۴-دارا، ۱۵-دارا، ۱۶-دارا، ۱۷-دارا، ۱۸-دارا، ۱۹-دارا، ۲۰-دارا، ۲۱-دارا، ۲۲-دارا، ۲۳-دارا، ۲۴-دارا، ۲۵-دارا، ۲۶-دارا، ۲۷-دارا، ۲۸-دارا، ۲۹-دارا، ۳۰-دارا		آیا اکثر ساکنان آبادی مایحتاج اولیه خود را از این آبادی خریداری می‌کنند؟	آیا از آبادی یا آبادی‌های دیگر هم برای خرید مایحتاج اولیه به این آبادی مراجعه می‌شود؟	آیا ساکنان آبادی برای خرید مایحتاج خود به شهر یا شهرهایی مراجعه می‌کنند؟	مهد دارد؟	دبستان دارد؟	مدرسه راهنمایی شبانه روزی؟	مدرسه راهنمایی شبانه روزی؟	مدرسه راهنمایی			
۱۸	کانی کوچک	۳	۲	۱			۳		۱	۲	۱	۲	۲	۲	۲	۲	۲	۲
۱۹	هانسی	۳	۲	۱			۲		۱	۲	۱	۲	۲	۲	۲	۲	۲	۲
۲۰	شهرک صنعتی سنندج ۱	۱	۱	۱			۳		۱	۲	۱	۲	۲	۲	۲	۲	۲	۲
۲۱	مجتمع برازان	۳	۱	۳			۲		۱	۲	۱	۲	۲	۲	۲	۲	۲	۲
۲۲	سد فشلاق	۳	۱	۳			۲		۱	۲	۱	۲	۲	۲	۲	۲	۲	۲
	دهستان زاوودشرقی		۲	۱۷	۱	۰	۵	۲	۱۸	۲	۴	۱۵	۱	۰	۴	۰	۰	۰
۱	اندر	۳	۳	۱			۳		۱	۲	۱	۲	۲	۲	۲	۲	۲	۲
۲	اندر آب	۳	۳	۱			۳		۱	۲	۱	۲	۲	۲	۲	۲	۲	۲
۳	برز آب	۳	۲	۱			۳		۱	۲	۱	۲	۲	۲	۲	۲	۲	۲
۴	پنلیدر	۳	۳	۱			۳		۱	۲	۱	۲	۲	۲	۲	۲	۲	۲
۵	تخته	۳	۳	۱			۱		۱	۲	۱	۲	۲	۲	۲	۲	۲	۲
۶	تکیه هشمیز	۳	۳	۱			۳		۱	۲	۱	۲	۲	۲	۲	۲	۲	۲
۷	توریور	۳	۳	۱			۲		۱	۲	۱	۲	۲	۲	۲	۲	۲	۲
۸	حلوان	۳	۳	۱			۲		۱	۲	۱	۲	۲	۲	۲	۲	۲	۲
۹	خانقاه گلین	۳	۳	۱			۳		۱	۲	۱	۲	۲	۲	۲	۲	۲	۲
۱۰	درویشان	۳	۲	۱			۳		۱	۲	۱	۲	۲	۲	۲	۲	۲	۲
۱۱	دره کوله	۳	۱	۱			۳		۱	۲	۱	۲	۲	۲	۲	۲	۲	۲
۱۲	شیان	۳	۳	۱			۳		۱	۲	۱	۲	۲	۲	۲	۲	۲	۲
۱۳	کانی شلانه	۳	۳	۱			۳		۱	۲	۱	۲	۲	۲	۲	۲	۲	۲
۱۴	کلین	۳	۲	۱			۱		۱	۲	۱	۲	۲	۲	۲	۲	۲	۲
۱۵	وصی سفلی	۳	۳	۱			۳		۱	۲	۱	۲	۲	۲	۲	۲	۲	۲
۱۶	وصی علیا	۳	۲	۱			۳		۱	۲	۱	۲	۲	۲	۲	۲	۲	۲
۱۷	هسلی	۳	۱	۲	۱	۹	۳		۱	۲	۱	۲	۲	۲	۲	۲	۲	۲
۱۸	هه شمیز	۳	۳	۱			۱		۱	۲	۱	۲	۲	۲	۲	۲	۲	۲
	دهستان نران		۱۱	۳۱	۰	۰	۲	۱	۳۱	۱	۳۱	۲۷	۱	۰	۲	۰	۰	۰
۱	بز لانه	۳	۳	۱			۳		۱	۲	۱	۲	۲	۲	۲	۲	۲	۲
۲	سنگ سفید	۳	۳	۱			۳		۱	۲	۱	۲	۲	۲	۲	۲	۲	۲
۳	سو	۳	۱	۱			۱		۱	۲	۱	۲	۲	۲	۲	۲	۲	۲
۴	سواریان	۳	۱	۱			۳		۱	۲	۱	۲	۲	۲	۲	۲	۲	۲
۵	عسگران	۳	۳	۱			۳		۱	۲	۱	۲	۲	۲	۲	۲	۲	۲
۶	لره ول	۳	۳	۱			۳		۱	۲	۱	۲	۲	۲	۲	۲	۲	۲
۷	انگوزان	۳	۳	۱			۳		۱	۲	۱	۲	۲	۲	۲	۲	۲	۲
۸	بوربان	۳	۳	۱			۳		۱	۲	۱	۲	۲	۲	۲	۲	۲	۲
۹	تجره	۳	۳	۳			۳		۳	۳	۳	۳	۳	۳	۳	۳	۳	۳
۱۰	چناران	۳	۳	۱			۳		۱	۲	۱	۲	۲	۲	۲	۲	۲	۲
۱۱	چنو	۳	۱	۱			۲		۱	۲	۱	۲	۲	۲	۲	۲	۲	۲
۱۲	حسین آباد گر آباد	۳	۳	۳			۳		۳	۳	۳	۳	۳	۳	۳	۳	۳	۳
۱۳	دول باغ	۳	۳	۱			۳		۱	۲	۱	۲	۲	۲	۲	۲	۲	۲

ردیف	نام آبادی	آموزشی، فرهنگی و ورزشی																		
		مدرسه راهنمایی دخترانه دارد؟	مدرسه راهنمایی مختلط دارد؟	مدرسه شبانه روزی دبیرستان	دبیرستان شبانه روزی دخترانه دارد؟	دبیرستان نظری پسرانه دارد؟	دبیرستان نظری دخترانه دارد؟	دبیرستان کار دانش پسرانه دارد؟	دبیرستان کار دانش دخترانه دارد؟	هنرستان فنی و حرفه ای پسرانه دارد؟	هنرستان فنی و حرفه ای دخترانه دارد؟	بوستان روستایی دارد؟	کتابخانه عمومی دارد؟	زمین ورزشی دارد؟	سالن ورزشی دارد؟	مسجد دارد؟	امام زاده دارد؟	سایر اماکن مذهبی مسلمانان دارد؟	اماکن مذهبی سایر ادیان دارد؟	مدرسه علمیه دارد؟
۱۸	گانی کوچک	۲	۲	۲	۲	۲	۲	۲	۲	۲	۲	۲	۲	۲	۲	۲	۲	۲	۲	۲
۱۹	هانسی	۲	۱	۲	۲	۲	۲	۲	۲	۲	۲	۲	۲	۲	۲	۲	۲	۱	۲	۲
۲۰	شهرک صنعتی سنندج ۱	۲	۲	۲	۲	۲	۲	۲	۲	۲	۲	۲	۲	۲	۲	۲	۲	۲	۲	۲
۲۱	مجتمع برازان	۰	۰	۰	۰	۰	۰	۰	۰	۰	۰	۰	۰	۰	۰	۰	۰	۰	۰	۰
۲۲	سد فشلاق	۳	۱	۱	۰	۰	۵	۰	۰	۱	۰	۰	۰	۰	۰	۰	۰	۰	۰	۰
دهستان زاوودشرقی																				
۱	اندر	۲	۲	۲	۲	۲	۲	۲	۲	۲	۲	۲	۲	۲	۲	۲	۲	۱	۲	۲
۲	اندر آب	۲	۲	۲	۲	۲	۲	۲	۲	۲	۲	۲	۲	۲	۲	۲	۲	۱	۲	۲
۳	برز آب	۲	۲	۲	۲	۲	۲	۲	۲	۲	۲	۲	۲	۲	۲	۲	۲	۱	۲	۲
۴	پنلیدر	۲	۲	۲	۲	۲	۲	۲	۲	۲	۲	۲	۲	۲	۲	۲	۲	۱	۲	۲
۵	تخته	۲	۲	۲	۲	۲	۱	۲	۲	۲	۲	۲	۲	۲	۲	۲	۲	۱	۲	۲
۶	تکیه هشتمیز	۲	۲	۲	۲	۲	۱	۲	۲	۲	۲	۲	۲	۲	۲	۲	۲	۱	۲	۲
۷	توریور	۲	۲	۲	۲	۲	۱	۲	۲	۲	۲	۲	۲	۲	۲	۲	۲	۱	۲	۲
۸	حلوان	۲	۲	۲	۲	۲	۲	۲	۲	۲	۲	۲	۲	۲	۲	۲	۲	۱	۲	۲
۹	خانقاه کلین	۲	۲	۲	۲	۲	۲	۲	۲	۲	۲	۲	۲	۲	۲	۲	۲	۱	۲	۲
۱۰	درویشان	۲	۲	۲	۲	۲	۲	۲	۲	۱	۲	۲	۲	۲	۲	۲	۲	۱	۲	۲
۱۱	دره کوله	۲	۲	۲	۲	۲	۲	۲	۲	۲	۲	۲	۲	۲	۲	۲	۲	۱	۲	۲
۱۲	شیان	۱	۱	۲	۲	۲	۲	۲	۲	۲	۲	۲	۲	۲	۲	۲	۲	۱	۲	۲
۱۳	گانی شلانه	۲	۲	۲	۲	۲	۲	۲	۲	۲	۲	۲	۲	۲	۲	۲	۲	۱	۲	۲
۱۴	کلین	۱	۲	۲	۲	۲	۱	۲	۲	۲	۲	۲	۲	۲	۲	۲	۲	۱	۲	۲
۱۵	وصی سفلی	۲	۲	۲	۲	۲	۲	۲	۲	۲	۲	۲	۲	۲	۲	۲	۲	۱	۲	۲
۱۶	وصی علیا	۲	۲	۲	۲	۲	۲	۲	۲	۲	۲	۲	۲	۲	۲	۲	۲	۱	۲	۲
۱۷	هسلی	۲	۲	۲	۲	۲	۲	۲	۲	۲	۲	۲	۲	۲	۲	۲	۲	۱	۲	۲
۱۸	هه شمیز	۱	۲	۲	۲	۲	۱	۲	۲	۲	۲	۲	۲	۲	۲	۲	۲	۱	۲	۲
دهستان نران																				
۱	بز لانه	۲	۲	۲	۲	۲	۲	۲	۲	۲	۲	۲	۲	۲	۲	۲	۲	۱	۲	۲
۲	سنگ سفید	۲	۲	۲	۲	۲	۲	۲	۲	۲	۲	۲	۲	۲	۲	۲	۲	۱	۲	۲
۳	سو	۲	۲	۲	۲	۲	۲	۲	۲	۲	۲	۲	۲	۲	۲	۲	۲	۱	۲	۲
۴	سواریان	۲	۲	۲	۲	۲	۲	۲	۲	۲	۲	۲	۲	۲	۲	۲	۲	۱	۲	۲
۵	عسگران	۲	۲	۲	۲	۲	۲	۲	۲	۲	۲	۲	۲	۲	۲	۲	۲	۱	۲	۲
۶	لره ول	۲	۲	۲	۲	۲	۲	۲	۲	۲	۲	۲	۲	۲	۲	۲	۲	۱	۲	۲
۷	انگوزان	۲	۲	۲	۲	۲	۲	۲	۲	۲	۲	۲	۲	۲	۲	۲	۲	۱	۲	۲
۸	بوریان	۲	۲	۲	۲	۲	۲	۲	۲	۲	۲	۲	۲	۲	۲	۲	۲	۱	۲	۲
۹	تجره	۰	۰	۰	۰	۰	۰	۰	۰	۰	۰	۰	۰	۰	۰	۰	۰	۰	۰	۰
۱۰	چناران	۲	۲	۲	۲	۲	۲	۲	۲	۲	۲	۲	۲	۲	۲	۲	۲	۱	۲	۲
۱۱	چنو	۲	۲	۲	۲	۲	۲	۲	۲	۲	۲	۲	۲	۲	۲	۲	۲	۱	۲	۲
۱۲	حسین آباد گر آباد	۰	۰	۰	۰	۰	۰	۰	۰	۰	۰	۰	۰	۰	۰	۰	۰	۰	۰	۰
۱۳	دول باغ	۲	۲	۲	۲	۲	۲	۲	۲	۲	۲	۲	۲	۲	۲	۲	۲	۱	۲	۲

ردیف	نام آبادی	مذهبی		سیاسی و اداری														برق، گاز و آب				بهداشتی و درمانی						
		امام جماعت راتب دارد؟	خانه عالم دارد؟	شورای اسلامی روستا دارد ؟	دهبازی دارد ؟	پاسگاه نیروی انتظامی دارد ؟	مرکز خدمات جهاد کشاورزی دارد ؟	مرج کشاورزی دارد ؟	شورای حل اختلاف دارد؟	شرکت تعاونی روستایی دارد ؟	برق شبکه سراسری دارد ؟	موتور برق نیژنی دارد ؟	انرژی نو دارد؟	گاز لوله کشی دارد ؟	آب لوله کشی دارد ؟	سامانه تصفیه آب دارد ؟	حمام عمومی دارد ؟	مرکز بهداشتی درمانی دارد؟	داروخانه دارد؟	خانه بهداشت دارد؟								
۱۸	گانی کوچک	۲	۲	۱	۲	۲	۲	۲	۱	۲	۲	۲	۲	۲	۲	۲	۲	۲	۲	۲	۱	۱	۱	۱	۱	۱	۱	۱
۱۹	هانسی	۲	۲	۱	۲	۲	۲	۲	۲	۲	۲	۲	۲	۲	۲	۲	۲	۲	۲	۲	۱	۱	۱	۱	۱	۱	۱	۱
۲۰	شهرک صنعتی سنندج ۱	۲	۲	۲	۲	۲	۲	۲	۲	۲	۲	۲	۲	۲	۲	۲	۲	۲	۲	۲	۱	۱	۱	۱	۱	۱	۱	۱
۲۱	مجتمع برازان	۲	۲	۲	۲	۲	۲	۲	۲	۲	۲	۲	۲	۲	۲	۲	۲	۲	۲	۲	۰	۰	۰	۰	۰	۰	۰	۰
۲۲	سد قشلاق	۰	۰	۰	۰	۰	۰	۰	۰	۰	۰	۰	۰	۰	۰	۰	۰	۰	۰	۰	۰	۰	۰	۰	۰	۰	۰	۰
	دهستان زاووردشرقی	۵	۵	۱۴	۹	۰	۰	۰	۳	۱۸	۰	۰	۰	۳	۳	۰	۰	۰	۰	۰	۳	۱۶	۰	۰	۰	۰	۰	۰
۱	اندر	۱	۱	۱	۱	۱	۱	۱	۱	۱	۱	۱	۱	۱	۱	۱	۱	۱	۱	۱	۱	۱	۱	۱	۱	۱	۱	۱
۲	اندرآب	۲	۲	۱	۲	۲	۲	۲	۱	۲	۲	۲	۲	۲	۲	۲	۲	۲	۲	۲	۲	۱	۱	۱	۱	۱	۱	۱
۳	برزآب	۲	۲	۲	۲	۲	۲	۲	۱	۲	۲	۲	۲	۲	۲	۲	۲	۲	۲	۲	۲	۱	۱	۱	۱	۱	۱	۱
۴	پنلیدر	۲	۲	۲	۲	۲	۲	۲	۱	۲	۲	۲	۲	۲	۲	۲	۲	۲	۲	۲	۲	۱	۱	۱	۱	۱	۱	۱
۵	تخته	۱	۱	۱	۱	۱	۱	۱	۱	۱	۱	۱	۱	۱	۱	۱	۱	۱	۱	۱	۱	۱	۱	۱	۱	۱	۱	۱
۶	تکیه هشمیز	۲	۲	۱	۲	۲	۲	۲	۱	۲	۲	۲	۲	۲	۲	۲	۲	۲	۲	۲	۲	۱	۱	۱	۱	۱	۱	۱
۷	توریور	۲	۲	۱	۲	۲	۲	۲	۱	۲	۲	۲	۲	۲	۲	۲	۲	۲	۲	۲	۲	۱	۱	۱	۱	۱	۱	۱
۸	حلوان	۱	۱	۱	۱	۱	۱	۱	۱	۱	۱	۱	۱	۱	۱	۱	۱	۱	۱	۱	۱	۱	۱	۱	۱	۱	۱	۱
۹	خانقاه کلین	۲	۲	۱	۲	۲	۲	۲	۱	۲	۲	۲	۲	۲	۲	۲	۲	۲	۲	۲	۲	۱	۱	۱	۱	۱	۱	۱
۱۰	درویشان	۱	۱	۱	۱	۱	۱	۱	۱	۱	۱	۱	۱	۱	۱	۱	۱	۱	۱	۱	۱	۱	۱	۱	۱	۱	۱	۱
۱۱	دره کوله	۲	۲	۱	۲	۲	۲	۲	۱	۲	۲	۲	۲	۲	۲	۲	۲	۲	۲	۲	۲	۱	۱	۱	۱	۱	۱	۱
۱۲	شیان	۲	۲	۱	۲	۲	۲	۲	۱	۲	۲	۲	۲	۲	۲	۲	۲	۲	۲	۲	۲	۱	۱	۱	۱	۱	۱	۱
۱۳	گانی شلانه	۲	۲	۲	۲	۰	۲	۲	۱	۲	۲	۲	۲	۲	۲	۲	۲	۲	۲	۲	۲	۰	۰	۰	۰	۰	۰	۰
۱۴	کلین	۱	۱	۱	۱	۱	۱	۱	۱	۱	۱	۱	۱	۱	۱	۱	۱	۱	۱	۱	۱	۱	۱	۱	۱	۱	۱	۱
۱۵	وصی سفلی	۲	۲	۱	۲	۲	۲	۲	۱	۲	۲	۲	۲	۲	۲	۲	۲	۲	۲	۲	۲	۱	۱	۱	۱	۱	۱	۱
۱۶	وصی علیا	۲	۲	۱	۲	۲	۲	۲	۱	۲	۲	۲	۲	۲	۲	۲	۲	۲	۲	۲	۲	۱	۱	۱	۱	۱	۱	۱
۱۷	هسلی	۲	۲	۲	۲	۰	۲	۲	۱	۲	۲	۲	۲	۲	۲	۲	۲	۲	۲	۲	۲	۰	۰	۰	۰	۰	۰	۰
۱۸	هه شمیز	۲	۲	۱	۲	۱	۲	۲	۱	۲	۲	۲	۲	۲	۲	۲	۲	۲	۲	۲	۲	۱	۱	۱	۱	۱	۱	۱
	دهستان نران	۰	۰	۲۷	۴	۰	۰	۰	۳۱	۱۲	۰	۰	۰	۱	۱	۰	۰	۰	۰	۰	۰	۲۶	۰	۰	۰	۰	۰	۰
۱	بز لانه	۲	۲	۱	۲	۲	۲	۲	۱	۲	۲	۲	۲	۲	۲	۲	۲	۲	۲	۲	۲	۱	۱	۱	۱	۱	۱	۱
۲	سنگ سفید	۲	۲	۱	۲	۲	۲	۲	۱	۲	۲	۲	۲	۲	۲	۲	۲	۲	۲	۲	۲	۱	۱	۱	۱	۱	۱	۱
۳	سو	۲	۲	۱	۲	۲	۲	۲	۱	۲	۲	۲	۲	۲	۲	۲	۲	۲	۲	۲	۲	۱	۱	۱	۱	۱	۱	۱
۴	سواریان	۲	۲	۲	۲	۲	۲	۲	۱	۲	۲	۲	۲	۲	۲	۲	۲	۲	۲	۲	۲	۱	۱	۱	۱	۱	۱	۱
۵	عسگران	۲	۲	۱	۲	۲	۲	۲	۱	۲	۲	۲	۲	۲	۲	۲	۲	۲	۲	۲	۲	۱	۱	۱	۱	۱	۱	۱
۶	لره ول	۲	۲	۱	۲	۲	۲	۲	۱	۲	۲	۲	۲	۲	۲	۲	۲	۲	۲	۲	۲	۱	۱	۱	۱	۱	۱	۱
۷	انگوزان	۲	۲	۱	۲	۲	۲	۲	۱	۲	۲	۲	۲	۲	۲	۲	۲	۲	۲	۲	۲	۱	۱	۱	۱	۱	۱	۱
۸	بوربان	۲	۲	۱	۲	۲	۲	۲	۱	۲	۲	۲	۲	۲	۲	۲	۲	۲	۲	۲	۲	۰	۰	۰	۰	۰	۰	۰
۹	تجره	۰	۰	۰	۰	۰	۰	۰	۰	۰	۰	۰	۰	۰	۰	۰	۰	۰	۰	۰	۰	۰	۰	۰	۰	۰	۰	۰
۱۰	چناران	۲	۲	۱	۲	۲	۲	۲	۱	۲	۲	۲	۲	۲	۲	۲	۲	۲	۲	۲	۲	۱	۱	۱	۱	۱	۱	۱
۱۱	چنو	۲	۲	۱	۲	۲	۲	۲	۱	۲	۲	۲	۲	۲	۲	۲	۲	۲	۲	۲	۲	۱	۱	۱	۱	۱	۱	۱
۱۲	حسین آباد گر آباد	۰	۰	۰	۰	۰	۰	۰	۰	۰	۰	۰	۰	۰	۰	۰	۰	۰	۰	۰	۰	۰	۰	۰	۰	۰	۰	۰
۱۳	دول باغ	۲	۲	۲	۲	۲	۲	۲	۱	۲	۲	۲	۲	۲	۲	۲	۲	۲	۲	۲	۲	۰	۰	۰	۰	۰	۰	۰

ردیف	نام آبادی	بهداشتی و درمانی																بازرگانی و خدمات		
		پایگاه بهداشت روستایی دارد؟	مرکز تسهیلات زایمان دارد؟	پزشک خانواده دارد؟	پزشک دارد؟	دندانپزشک با بهداشت کار دهن و دندان دارد؟	دندانپزشک تجربی یا دندانسان دارد؟	بیمار یا ماما روستایی دارد؟	بهبور دارد؟	دامپزشک دارد؟	تکنسین دامپزشکی دارد؟	آزمایشگاه و رادیولوژی دارد؟	غسالخانه دارد؟	سامانه جمع آوری زباله دارد؟	پایگاه آتش‌نشانی دارد؟	نمایندگی پخش نفت سفید دارد؟	نمایندگی پخش سیلندر گاز دارد؟	فروشگاه تعاونی دارد؟	بقالی دارد؟	
۱۸	کانی کوچک	۲	۲	۲	۲	۲	۲	۲	۲	۲	۲	۲	۲	۲	۲	۲	۲	۲	۲	
۱۹	هانسی	۲	۲	۲	۲	۲	۲	۲	۲	۲	۲	۲	۲	۲	۲	۲	۲	۲	۲	
۲۰	شهرک صنعتی سنندج ۱	۲	۲	۲	۲	۲	۲	۲	۲	۲	۲	۲	۲	۲	۲	۲	۲	۲	۲	
۲۱	مجتمع برازان	۲	۲	۲	۲	۲	۲	۲	۲	۲	۲	۲	۲	۲	۲	۲	۲	۲	۲	
۲۲	سد قشلاق	۰	۰	۰	۰	۰	۰	۰	۰	۰	۰	۰	۰	۰	۰	۰	۰	۰	۰	
	دهستان زاوودشرقی	۳	۰	۱	۱	۲	۱	۶	۰	۰	۰	۶	۶	۰	۶	۰	۳	۲	۱۱	
۱	اندر	۲	۲	۲	۲	۲	۲	۲	۲	۲	۲	۲	۲	۲	۲	۲	۲	۲	۲	
۲	اندرآب	۲	۲	۲	۲	۲	۲	۲	۲	۲	۲	۲	۲	۲	۲	۲	۲	۲	۲	
۳	برزآب	۲	۲	۲	۲	۲	۲	۲	۲	۲	۲	۲	۲	۲	۲	۲	۲	۲	۲	
۴	پتلیدر	۲	۲	۲	۲	۲	۲	۲	۲	۲	۲	۲	۲	۲	۲	۲	۲	۲	۲	
۵	تخته	۱	۲	۲	۲	۲	۲	۲	۲	۲	۲	۲	۲	۲	۲	۲	۲	۲	۲	
۶	تکیه هشمیز	۲	۲	۲	۲	۲	۲	۲	۲	۲	۲	۲	۲	۲	۲	۲	۲	۲	۲	
۷	توریور	۱	۲	۲	۲	۲	۲	۲	۲	۲	۲	۲	۲	۲	۲	۲	۲	۲	۲	
۸	حلوان	۲	۲	۲	۲	۲	۲	۲	۲	۲	۲	۲	۲	۲	۲	۲	۲	۲	۲	
۹	خانقاه گلین	۲	۲	۲	۲	۲	۲	۲	۲	۲	۲	۲	۲	۲	۲	۲	۲	۲	۲	
۱۰	درویشان	۲	۲	۲	۲	۲	۲	۲	۲	۲	۲	۲	۲	۲	۲	۲	۲	۲	۲	
۱۱	دره کوله	۲	۲	۲	۲	۲	۲	۲	۲	۲	۲	۲	۲	۲	۲	۲	۲	۲	۲	
۱۲	شیان	۲	۲	۲	۲	۲	۲	۲	۲	۲	۲	۲	۲	۲	۲	۲	۲	۲	۲	
۱۳	کانی شلانه	۲	۲	۲	۲	۲	۲	۲	۲	۲	۲	۲	۲	۲	۲	۲	۲	۲	۲	
۱۴	گلین	۲	۲	۲	۲	۲	۲	۲	۲	۲	۲	۲	۲	۲	۲	۲	۲	۲	۲	
۱۵	وصی سفلی	۲	۲	۲	۲	۲	۲	۲	۲	۲	۲	۲	۲	۲	۲	۲	۲	۲	۲	
۱۶	وصی علیا	۲	۲	۲	۲	۲	۲	۲	۲	۲	۲	۲	۲	۲	۲	۲	۲	۲	۲	
۱۷	هسلی	۲	۲	۲	۲	۲	۲	۲	۲	۲	۲	۲	۲	۲	۲	۲	۲	۲	۲	
۱۸	هه شمیز	۱	۲	۲	۲	۲	۲	۲	۲	۲	۲	۲	۲	۲	۲	۲	۲	۲	۲	
	دهستان نران	۰	۰	۰	۱	۰	۰	۰	۰	۰	۰	۱۴	۲	۰	۲	۰	۱	۲	۱۷	
۱	بز لانه	۲	۲	۲	۲	۲	۲	۲	۲	۲	۲	۲	۲	۲	۲	۲	۲	۲	۲	
۲	سنگ سفید	۲	۲	۲	۲	۲	۲	۲	۲	۲	۲	۲	۲	۲	۲	۲	۲	۲	۲	
۳	سو	۲	۲	۲	۲	۲	۲	۲	۲	۲	۲	۲	۲	۲	۲	۲	۲	۲	۲	
۴	سواریان	۲	۲	۲	۲	۲	۲	۲	۲	۲	۲	۲	۲	۲	۲	۲	۲	۲	۲	
۵	عسگران	۲	۲	۲	۲	۲	۲	۲	۲	۲	۲	۲	۲	۲	۲	۲	۲	۲	۲	
۶	لره ول	۲	۲	۲	۲	۲	۲	۲	۲	۲	۲	۲	۲	۲	۲	۲	۲	۲	۲	
۷	انگوزان	۲	۲	۲	۲	۲	۲	۲	۲	۲	۲	۲	۲	۲	۲	۲	۲	۲	۲	
۸	بوریان	۲	۲	۲	۲	۲	۲	۲	۲	۲	۲	۲	۲	۲	۲	۲	۲	۲	۲	
۹	تجره	۰	۰	۰	۰	۰	۰	۰	۰	۰	۰	۰	۰	۰	۰	۰	۰	۰	۰	
۱۰	چناران	۲	۲	۲	۲	۲	۲	۲	۲	۲	۲	۲	۲	۲	۲	۲	۲	۲	۲	
۱۱	چنو	۲	۲	۲	۲	۲	۲	۲	۲	۲	۲	۲	۲	۲	۲	۲	۲	۲	۲	
۱۲	حسین آباد گرآباد	۰	۰	۰	۰	۰	۰	۰	۰	۰	۰	۰	۰	۰	۰	۰	۰	۰	۰	
۱۳	دول باغ	۲	۲	۲	۲	۲	۲	۲	۲	۲	۲	۲	۲	۲	۲	۲	۲	۲	۲	

ردیف	نام آبادی	بازرگانی و خدمات												مخابرات و ارتباطات			
		نانوایی دارد؟	گوشت فروشی دارد؟	قهوهمخانه دارد؟	بانک دارد؟	تعمیرگاه ماشین آلات کشاورزی دارد؟	تعمیرگاه ماشین آلات غیر	جایگاه سوخت دارد؟	صندوق پست دارد؟	دفتر پست دارد؟	دفتر مخابرات دارد؟	دفتر فناوری اطلاعات و ارتباطات دارد؟	دسترسى به اینترنت دارد؟	دسترسى به عمومی به مجله دارد؟	دسترسى به روزنامه و وسیله نقیبه عمومی دارد؟	دسترسى به ایستگاه راه آهن دارد؟	
۱۸	کانی کوچک	۲	۲	۲	۲	۲	۲	۲	۲	۲	۲	۲	۲	۲	۲		
۱۹	هانسی	۱	۱	۱	۲	۲	۲	۲	۲	۲	۲	۲	۲	۲	۲		
۲۰	شهرک صنعتی سندج ۱	۱	۱	۱	۱	۱	۱	۱	۱	۱	۱	۱	۱	۱	۱		
۲۱	مجتمع برازان	۲	۲	۲	۲	۲	۲	۲	۲	۲	۲	۲	۲	۲	۲		
۲۲	سد فشلاق	۰	۰	۰	۰	۰	۰	۰	۰	۰	۰	۰	۰	۰	۰		
	دهستان زاوودشرقی	۴	۷	۳	۰	۲	۰	۳	۴	۱۰	۴	۰	۱۲	۰	۰		
۱	اندر	۲	۲	۲	۲	۲	۲	۲	۲	۲	۲	۲	۲	۲	۲		
۲	اندر آب	۲	۲	۲	۲	۲	۲	۲	۲	۲	۲	۲	۲	۲	۲		
۳	برز آب	۲	۲	۲	۲	۲	۲	۲	۲	۲	۲	۲	۲	۲	۲		
۴	پنلیدر	۲	۲	۲	۲	۲	۲	۲	۲	۲	۲	۲	۲	۲	۲		
۵	تخته	۱	۱	۲	۲	۲	۲	۲	۲	۲	۲	۲	۲	۲	۲		
۶	تکیه هشتمیز	۲	۲	۲	۲	۲	۲	۲	۲	۲	۲	۲	۲	۲	۲		
۷	توریور	۱	۱	۱	۲	۲	۲	۲	۲	۲	۲	۲	۲	۲	۲		
۸	حلوان	۱	۱	۲	۲	۲	۲	۲	۲	۲	۲	۲	۲	۲	۲		
۹	خانقاه کلین	۲	۲	۲	۲	۲	۲	۲	۲	۲	۲	۲	۲	۲	۲		
۱۰	درویشان	۲	۲	۲	۲	۲	۲	۲	۲	۲	۲	۲	۲	۲	۲		
۱۱	دره کوله	۲	۲	۲	۲	۲	۲	۲	۲	۲	۲	۲	۲	۲	۲		
۱۲	شیان	۲	۱	۲	۲	۲	۲	۲	۲	۲	۲	۲	۲	۲	۲		
۱۳	کانی شلانه	۲	۲	۲	۲	۲	۲	۲	۲	۲	۲	۲	۲	۲	۲		
۱۴	کلین	۲	۱	۱	۲	۲	۲	۲	۲	۲	۲	۲	۲	۲	۲		
۱۵	وصی سفلی	۲	۱	۲	۲	۲	۲	۲	۲	۲	۲	۲	۲	۲	۲		
۱۶	وصی علیا	۲	۲	۲	۲	۲	۲	۲	۲	۲	۲	۲	۲	۲	۲		
۱۷	هسلی	۲	۲	۲	۲	۲	۲	۲	۲	۲	۲	۲	۲	۲	۲		
۱۸	هه شمیمز	۱	۱	۱	۲	۲	۲	۲	۲	۲	۲	۲	۲	۲	۲		
	دهستان نران	۵	۳	۱	۰	۱	۱	۲	۲	۸	۱	۱۵	۰	۰	۰		
۱	بز لانه	۲	۱	۲	۲	۲	۲	۲	۲	۲	۲	۲	۲	۲	۲		
۲	سنگ سفید	۲	۲	۲	۲	۲	۲	۲	۲	۲	۲	۲	۲	۲	۲		
۳	سو	۱	۲	۲	۲	۲	۲	۲	۲	۲	۲	۲	۲	۲	۲		
۴	سواریان	۱	۱	۱	۲	۲	۲	۲	۲	۲	۲	۲	۲	۲	۲		
۵	عسگران	۲	۲	۲	۲	۲	۲	۲	۲	۲	۲	۲	۲	۲	۲		
۶	لره ول	۲	۲	۲	۲	۲	۲	۲	۲	۲	۲	۲	۲	۲	۲		
۷	انگوزان	۲	۲	۲	۲	۲	۲	۲	۲	۲	۲	۲	۲	۲	۲		
۸	بوربان	۲	۲	۲	۲	۲	۲	۲	۲	۲	۲	۲	۲	۲	۲		
۹	تجره	۰	۰	۰	۰	۰	۰	۰	۰	۰	۰	۰	۰	۰	۰		
۱۰	چناران	۲	۲	۲	۲	۲	۲	۲	۲	۲	۲	۲	۲	۲	۲		
۱۱	چنو	۲	۲	۲	۲	۲	۲	۲	۲	۲	۲	۲	۲	۲	۲		
۱۲	حسین آباد گر آباد	۰	۰	۰	۰	۰	۰	۰	۰	۰	۰	۰	۰	۰	۰		
۱۳	دول باغ	۲	۲	۲	۲	۲	۲	۲	۲	۲	۲	۲	۲	۲	۲		

ردیف	نام آبادی	تعداد خانوار	تعداد واحد مسکونی	جمعیت			گروه های عمده سنی					جمعیت ۶ ساله و بیشتر			
				کل	مرد	زن	مرد ۱۴-۱۵ ساله	مرد ۱۵-۶۴ ساله	مرد ۶۵ ساله و بیشتر	زن ۱۴-۱۵ ساله	زن ۱۵-۶۴ ساله	زن ۶۵ ساله و بیشتر	مرد	زن	کل
۱۴	زرران	۲۳	۲۳	۹۴	۵۰	۴۴	۱۳	۳۴	۴	۱۲	۳۱	۱	۴۵	۴۱	۸۶
۱۵	سرنجیانه سفلی	۱۹۲	۱۸۲	۶۹۵	۳۵۴	۳۴۱	۸۱	۲۵۷	۱۶	۶۲	۲۶۵	۱۴	۳۱۵	۳۱۴	۶۲۹
۱۶	سرنجیانه علیا	۱۰۳	۹۶	۳۵۵	۱۷۳	۱۸۲	۴۱	۱۲۰	۱۲	۵۷	۱۱۹	۶	۱۵۰	۱۵۸	۳۰۸
۱۷	سمان	۲۳	۲۲	۸۱	۳۹	۴۲	۹	۲۶	۴	۹	۲۹	۴	۳۷	۳۸	۷۵
۱۸	سمیران	۱۷	۱۵	۵۴	۲۸	۲۶	۱	۲۳	۴	۶	۱۹	۱	۲۸	۲۲	۵۰
۱۹	شیلان	۱۶	۱۶	۶۹	۳۷	۳۲	۱۱	۲۳	۳	۸	۲۲	۲	۳۴	۲۹	۶۳
۲۰	شینه	۲۶	۲۵	۱۰۷	۵۷	۵۰	۱۲	۴۰	۵	۷	۳۹	۴	۵۳	۴۷	۱۰۰
۲۱	علی آباد	۳۴	۳۰	۱۲۶	۷۱	۵۵	۱۵	۵۱	۵	۱۱	۴۱	۳	۶۵	۴۹	۱۱۴
۲۲	علی آباد بزیندر	*	۰	*	*	*	*	*	*	*	*	*	*	*	*
۲۳	قران	۱۲	۱۱	۴۲	۱۹	۲۳	۳	۱۳	۳	۲	۱۹	۲	۱۸	۲۳	۴۱
۲۴	قصریان	۴۳	۴۳	۱۳۹	۶۶	۷۳	۱۶	۴۲	۸	۱۰	۵۶	۷	۶۲	۶۸	۱۳۰
۲۵	کیلیک	۱۹	۱۹	۸۳	۴۶	۳۷	۱۳	۲۸	۵	۹	۲۷	۱	۴۱	۳۴	۷۵
۲۶	گر آباد	۵۲	۵۱	۱۹۳	۹۷	۹۶	۱۷	۷۴	۶	۱۶	۷۴	۶	۸۸	۹۱	۱۷۹
۲۷	لنج آباد	۵۴	۴۸	۲۲۹	۱۱۵	۱۱۴	۳۱	۷۸	۶	۲۵	۸۲	۷	۱۰۵	۱۰۵	۲۱۰
۲۸	موبینه	۳۶	۳۲	۱۸۶	۱۰۹	۷۷	۵۵	۴۸	۶	۱۵	۵۴	۸	۷۲	۷۲	۱۷۹
۲۹	نران	۱۸۵	۱۸۴	۵۹۰	۲۷۳	۳۱۷	۵۲	۱۷۳	۴۸	۴۳	۲۴۲	۳۲	۲۴۵	۳۰۲	۵۴۷
۳۰	نصرت آباد	۱۸	۱۸	۷۵	۴۲	۳۳	۷	۳۱	۴	۷	۲۱	۵	۴۰	۳۲	۷۲
۳۱	هوانله	۴۸	۴۷	۱۶۳	۸۲	۸۱	۱۹	۵۳	۱۰	۱۷	۵۷	۷	۷۵	۷۷	۱۵۲
۳۲	شینه شریف آباد	۸	۸	۳۷	۲۳	۱۴	۱	۲۰	۲	۱	۱۱	۲	۲۳	۱۳	۳۶
۳۳	شهرک وحدت	۱۸	۱۸	۷۰	۳۴	۳۶	۴	۲۴	۶	۹	۲۳	۴	۳۳	۳۳	۶۶
	دهستان سراب قامیش	۱۲۲۵	۱۱۴۴	۴۷۸۵	۲۳۹۶	۲۳۸۹	۵۷۱	۱۶۵۰	۱۷۵	۵۹۸	۱۶۶۶	۱۲۵	۲۱۴۶	۲۱۲۴	۴۲۷۰
۱	نازه آباد دویسه	۲۳	۱۹	۷۳	۳۶	۳۷	۷	۲۳	۶	۱۰	۲۵	۲	۳۲	۳۰	۶۲
۲	تودار صمدی	۹۸	۹۴	۴۹۲	۲۳۹	۲۵۳	۷۵	۱۴۷	۱۷	۷۷	۱۶۳	۱۳	۲۰۹	۲۱۹	۴۲۸
۳	دویسه	۱۲۸	۱۱۴	۴۹۳	۲۳۹	۲۵۴	۴۷	۱۷۱	۲۱	۵۱	۱۸۷	۱۶	۲۱۷	۲۳۵	۴۵۲
۴	ساقبله	۲۹	۲۶	۱۵۸	۱۰۸	۵۰	۸	۹۸	۲	۶	۴۱	۳	۱۰۵	۴۶	۱۵۱
۵	سراب قامیش	۴۹۱	۴۶۴	۱۷۶۷	۸۸۷	۸۸۰	۲۰۴	۶۲۵	۵۸	۲۰۵	۶۲۸	۴۷	۷۹۱	۷۸۳	۱۵۷۴
۶	گاودره	۵۳	۴۹	۲۱۷	۱۰۳	۱۱۴	۲۲	۷۱	۱۰	۲۷	۸۰	۷	۹۵	۱۰۳	۱۹۸
۷	چنان	۹۰	۸۳	۳۶۳	۱۸۰	۱۸۳	۳۹	۱۲۹	۱۲	۴۸	۱۲۵	۱۰	۱۶۵	۱۶۰	۳۲۵
۸	چرندو	۱۰۱	۹۲	۳۶۱	۱۹۱	۱۷۰	۵۴	۱۲۰	۱۷	۴۱	۱۲۱	۸	۱۶۸	۱۴۹	۳۱۷
۹	چهل گزی	۳۹	۳۷	۱۳۹	۷۶	۶۳	۲۴	۴۵	۷	۱۵	۴۲	۶	۶۴	۵۸	۱۲۲
۱۰	خاکروزی	۱۹	۱۸	۷۵	۳۵	۴۰	۸	۲۳	۴	۱۰	۲۹	۱	۳۱	۳۵	۶۶
۱۱	شقه بردسیدمحمی الدین	۰	۰	۰	۰	۰	۰	۰	۰	۰	۰	۰	۰	۰	۰
۱۲	آلیجان	۲۳	۲۱	۹۷	۴۶	۵۱	۲۱	۲۴	۱	۱۹	۳۰	۲	۳۷	۴۲	۷۹
۱۳	کانی ناله	۴	۴	۱۹	۹	۱۰	۲	۶	۱	۲	۸	۰	۹	۹	۱۸
۱۴	مائین دول	۴۸	۴۶	۲۲۷	۹۶	۱۳۱	۲۳	۶۷	۶	۴۷	۸۲	۲	۸۶	۱۱۶	۲۰۲
۱۵	حاجی آباد	۰	۰	۰	۰	۰	۰	۰	۰	۰	۰	۰	۰	۰	۰
۱۶	خنجره علیا	۰	۰	۰	۰	۰	۰	۰	۰	۰	۰	۰	۰	۰	۰
۱۷	خنجره سفلی	*	۰	*	*	*	*	*	*	*	*	*	*	*	*

اختلاف بین جمع گروه های سنی و جمعیت کل مربوط به اظهار نشده می باشد

* به جهت حفظ محرمانگی اطلاعات آبادی های کمتر از چهار خانوار درج نگردیده

ردیف	نام آبادی	باسواد			محصل			جمعیت ۱۰ ساله و بیشتر			شاغل			بیکار		
		مرد	زن	کل	مرد	زن	کل	مرد	زن	کل	مرد	زن	کل	مرد	زن	کل
۱۴	زرزان	۳۰	۲۵	۵۵	۹	۶	۱۵	۴۳	۳۷	۸۰	۳۱	۱	۳۲	۱	۰	۱
۱۵	سرنجیانه سفلی	۲۶۷	۲۲۹	۴۹۶	۵۵	۵۲	۱۰۷	۳۰۰	۲۹۶	۵۹۶	۲۱۸	۱۲	۲۳۰	۱۲	۳	۱۲
۱۶	سرنجیانه علیا	۱۲۶	۱۱۰	۲۳۶	۱۹	۲۷	۴۶	۱۳۸	۱۴۱	۲۷۹	۱۱۶	۳	۱۱۹	۳	۲	۳
۱۷	سمان	۳۰	۲۴	۵۴	۸	۳	۱۱	۳۵	۳۶	۷۱	۲۰	۲	۲۲	۲	۰	۶
۱۸	سمیران	۱۹	۹	۲۸	۱	۲	۳	۲۸	۲۱	۴۹	۲۵	۰	۲۵	۰	۰	۲
۱۹	شیلان	۲۷	۱۵	۴۲	۷	۳	۱۰	۳۱	۲۷	۵۸	۲۵	۱	۲۶	۱	۰	۰
۲۰	شینه	۳۶	۲۴	۶۰	۱۱	۱	۱۲	۵۲	۴۶	۹۸	۳۲	۰	۳۲	۰	۰	۷
۲۱	علی آباد	۵۷	۲۸	۸۵	۸	۳	۱۱	۶۱	۴۶	۱۰۷	۵۳	۲	۵۵	۲	۰	۱
۲۲	علی آباد بزیندر	*	*	*	*	*	*	*	*	*	*	*	*	*	*	*
۲۳	قران	۱۲	۱۳	۲۵	۲	۲	۴	۱۸	۲۱	۳۹	۱۴	۴	۱۸	۴	۰	۱
۲۴	قصریان	۴۱	۴۰	۸۱	۱۳	۴	۱۷	۵۲	۶۶	۱۱۸	۴۳	۲	۴۵	۲	۰	۱
۲۵	کلیک	۳۳	۲۵	۵۸	۶	۶	۱۲	۳۹	۳۰	۶۹	۲۹	۳	۳۲	۳	۱	۳
۲۶	گر آباد	۶۷	۵۲	۱۱۹	۹	۷	۱۶	۸۷	۸۵	۱۷۲	۶۹	۴	۷۳	۴	۰	۴
۲۷	لنج آباد	۷۸	۵۵	۱۳۳	۲۳	۱۰	۳۳	۹۴	۹۹	۱۹۳	۶۷	۲	۶۹	۲	۰	۱۱
۲۸	موینه	۹۹	۴۵	۱۴۴	۵۸	۶	۶۴	۱۰۶	۶۶	۱۷۲	۴۱	۷	۴۸	۷	۰	۳
۲۹	نران	۱۶۵	۱۶۸	۳۳۳	۳۰	۳۴	۶۴	۲۳۹	۲۹۳	۵۳۲	۱۸۲	۱۵	۱۹۷	۱۵	۰	۱۱
۳۰	نصرت آباد	۳۱	۱۵	۴۶	۲	۱	۳	۳۹	۳۰	۶۹	۳۴	۳	۳۷	۳	۰	۱
۳۱	هوانله	۵۸	۴۹	۱۰۷	۱۲	۱۲	۲۴	۶۷	۷۱	۱۳۸	۵۶	۱۰	۶۶	۱۰	۱	۳
۳۲	شینه شریف آباد	۱۷	۴	۲۱	۵	۰	۵	۲۳	۱۳	۳۶	۱۴	۰	۱۴	۰	۰	۲
۳۳	شهرک وحدت	۲۳	۲۱	۴۴	۴	۳	۷	۳۱	۳۱	۶۲	۲۶	۰	۲۶	۰	۰	۰
	دهستان سراب قامیش	۱۶۴۰	۱۳۱۳	۲۹۵۳	۳۴۶	۲۸۲	۶۲۸	۱۹۹۸	۱۹۷۴	۳۹۷۲	۱۶۰۶	۱۶۲	۱۷۶۸	۱۶۲	۳	۳۳
۱	نازه آباد دویسه	۱۸	۱۶	۳۴	۴	۳	۷	۳۱	۲۸	۵۹	۲۴	۶	۳۰	۶	۰	۰
۲	تودارصمدی	۱۶۵	۱۳۴	۲۹۹	۳۸	۳۱	۶۹	۱۹۳	۲۰۴	۳۹۷	۱۶۰	۶۵	۲۲۵	۶۵	۰	۰
۳	دویسه	۱۳۱	۱۴۲	۲۷۳	۲۱	۲۵	۴۶	۲۰۸	۲۱۳	۴۲۱	۱۷۱	۱	۱۷۲	۱	۰	۶
۴	ساتیله	۹۶	۲۷	۱۲۳	۹	۴	۱۳	۱۰۰	۴۴	۱۴۴	۹۲	۱۰	۱۰۲	۱۰	۰	۱
۵	سراب قامیش	۶۹۰	۵۶۶	۱۲۵۶	۱۴۵	۱۳۷	۲۸۲	۷۴۴	۷۳۰	۱۴۷۴	۵۵۰	۷	۵۵۷	۷	۳	۱۷
۶	گاودره	۵۸	۵۰	۱۰۸	۱۱	۱۲	۲۳	۸۸	۹۵	۱۸۳	۷۹	۱	۸۰	۱	۰	۰
۷	چنان	۱۱۸	۸۸	۲۰۶	۲۵	۱۵	۴۰	۱۵۳	۱۴۹	۳۰۲	۱۳۳	۲	۱۳۵	۲	۰	۲
۸	چرندو	۱۲۳	۸۰	۲۰۳	۳۷	۱۳	۵۰	۱۴۹	۱۴۶	۲۹۵	۱۲۵	۵۶	۱۸۱	۵۶	۰	۰
۹	چهل گزی	۴۳	۳۱	۷۴	۱۴	۷	۲۱	۵۵	۵۲	۱۰۷	۴۲	۷	۴۹	۷	۰	۱
۱۰	خاکروزی	۲۲	۱۹	۴۱	۳	۲	۵	۲۹	۳۳	۶۲	۲۲	۰	۲۲	۰	۰	۴
۱۱	شفه بردسیدمچی الدین	۰	۰	۰	۰	۰	۰	۰	۰	۰	۰	۰	۰	۰	۰	۰
۱۲	آلیجان	۲۲	۲۴	۴۶	۱۰	۶	۱۶	۳۱	۳۶	۶۷	۲۵	۱	۲۶	۱	۰	۱
۱۳	کانی ناله	۵	۲	۷	۲	۰	۲	۸	۹	۱۷	۶	۰	۶	۰	۰	۰
۱۴	مائین دول	۵۰	۶۴	۱۱۴	۶	۱۷	۲۳	۸۲	۱۰۴	۱۸۶	۶۷	۲	۶۹	۲	۰	۱
۱۵	حاجی آباد	۰	۰	۰	۰	۰	۰	۰	۰	۰	۰	۰	۰	۰	۰	۰
۱۶	خنجره علیا	۰	۰	۰	۰	۰	۰	۰	۰	۰	۰	۰	۰	۰	۰	۰
۱۷	خنجره سفلی	*	*	*	*	*	*	*	*	*	*	*	*	*	*	*

ردیف	نام آبادی	وضع طبیعی :	نوع راه آبادی :	وضع سکونت آبادی:			طرح هادی :	محل خرید مایحتاج					آموزشی، فرهنگی و ورزشی											
				ماه خاتمه سکونت بر آبادی	ماه شروع سکونت بر آبادی	۱-دارا، سکنه دائم، ۲-دارا، سکنه موسمی، ۳-خالی، ازسکنه دائم، ۴-خالی از سکنه موسمی، ۵-اظهارنشده		آیا اکثرساکنان آبادی مایحتاج اولیه خودرا ازاین آبادی خریداری میکنند؟	آیا از آبادی یا آبادی های دیگر هم برای خرید مایحتاج اولیه به این آبادی مراجعه می شود؟	آیا ساکنان آبادی برای خرید مایحتاج خود به شهر یا شهرهایی مراجعه میکنند؟	مهد دارد؟	دبستان دارد؟	مدرسه راهنمایی شبانه روزی پسرانه دارد؟	مدرسه راهنمایی شبانه روزی دخترانه دارد؟	مدرسه راهنمایی									
۱۴	زروان	۳	۳			۱	۳				۱	۲	۱	۲	۱	۲	۱	۲	۱	۲	۱	۲	۱	۲
۱۵	سرنجیانه سفلی	۳	۱			۱	۲				۱	۱	۱	۱	۱	۱	۱	۱	۱	۱	۱	۱	۱	۱
۱۶	سرنجیانه علیا	۳	۱			۱	۳				۱	۱	۱	۱	۱	۱	۱	۱	۱	۱	۱	۱	۱	۱
۱۷	سمان	۳	۱			۱	۳				۱	۱	۱	۱	۱	۱	۱	۱	۱	۱	۱	۱	۱	۱
۱۸	سمیران	۳	۳			۱	۳				۱	۱	۱	۱	۱	۱	۱	۱	۱	۱	۱	۱	۱	۱
۱۹	شیلان	۳	۳			۱	۳				۱	۱	۱	۱	۱	۱	۱	۱	۱	۱	۱	۱	۱	۱
۲۰	شینه	۳	۱			۱	۳				۱	۱	۱	۱	۱	۱	۱	۱	۱	۱	۱	۱	۱	۱
۲۱	علی آباد	۳	۳			۱	۳				۱	۱	۱	۱	۱	۱	۱	۱	۱	۱	۱	۱	۱	۱
۲۲	علی آباد بزیندر	۳	۳			۱	۳				۱	۱	۱	۱	۱	۱	۱	۱	۱	۱	۱	۱	۱	۱
۲۳	قران	۳	۳			۱	۳				۱	۱	۱	۱	۱	۱	۱	۱	۱	۱	۱	۱	۱	۱
۲۴	قصریان	۳	۲			۱	۳				۱	۱	۱	۱	۱	۱	۱	۱	۱	۱	۱	۱	۱	۱
۲۵	کبک	۳	۱			۱	۳				۱	۱	۱	۱	۱	۱	۱	۱	۱	۱	۱	۱	۱	۱
۲۶	گر آباد	۳	۳			۱	۳				۱	۱	۱	۱	۱	۱	۱	۱	۱	۱	۱	۱	۱	۱
۲۷	لنج آباد	۳	۲			۱	۲				۱	۱	۱	۱	۱	۱	۱	۱	۱	۱	۱	۱	۱	۱
۲۸	موینه	۳	۱			۱	۲				۱	۱	۱	۱	۱	۱	۱	۱	۱	۱	۱	۱	۱	۱
۲۹	نران	۳	۱			۱	۱			۱	۱	۱	۱	۱	۱	۱	۱	۱	۱	۱	۱	۱	۱	۱
۳۰	نصرت آباد	۳	۳			۱	۳				۱	۱	۱	۱	۱	۱	۱	۱	۱	۱	۱	۱	۱	۱
۳۱	هوانله	۳	۳			۱	۳				۱	۱	۱	۱	۱	۱	۱	۱	۱	۱	۱	۱	۱	۱
۳۲	شینه شریف آباد	۳	۳			۱	۳				۱	۱	۱	۱	۱	۱	۱	۱	۱	۱	۱	۱	۱	۱
۳۳	شهرک وحدت	۳	۱			۱	۳				۱	۱	۱	۱	۱	۱	۱	۱	۱	۱	۱	۱	۱	۱
	دهستان سراب قامیش		۳			۱۶	۱				۰	۲	۱۶	۱	۱۸	۱	۱۶	۱	۰	۰	۱	۰	۰	۱
۱	نازه آباد دوپسه	۳	۱			۱	۳				۱	۱	۱	۱	۱	۱	۱	۱	۱	۱	۱	۱	۱	۱
۲	تودارصمدی	۳	۳			۱	۳				۱	۱	۱	۱	۱	۱	۱	۱	۱	۱	۱	۱	۱	۱
۳	دوپسه	۳	۳			۱	۳				۱	۱	۱	۱	۱	۱	۱	۱	۱	۱	۱	۱	۱	۱
۴	سایتله	۳	۳			۱	۳				۱	۱	۱	۱	۱	۱	۱	۱	۱	۱	۱	۱	۱	۱
۵	سراب قامیش	۳	۱			۱	۱			۱	۱	۱	۱	۱	۱	۱	۱	۱	۱	۱	۱	۱	۱	۱
۶	گاودره	۳	۳			۱	۳				۱	۱	۱	۱	۱	۱	۱	۱	۱	۱	۱	۱	۱	۱
۷	چنان	۳	۳			۱	۳				۱	۱	۱	۱	۱	۱	۱	۱	۱	۱	۱	۱	۱	۱
۸	چرندو	۱	۳			۱	۲				۱	۱	۱	۱	۱	۱	۱	۱	۱	۱	۱	۱	۱	۱
۹	چهل گزی	۳	۱			۱	۳				۱	۱	۱	۱	۱	۱	۱	۱	۱	۱	۱	۱	۱	۱
۱۰	خاکروزی	۳	۳			۱	۳				۱	۱	۱	۱	۱	۱	۱	۱	۱	۱	۱	۱	۱	۱
۱۱	شقه بردسیدمحمی الدین	۳	۳			۳																		
۱۲	آلیجان	۳	۳			۱	۳				۱	۱	۱	۱	۱	۱	۱	۱	۱	۱	۱	۱	۱	۱
۱۳	کانی ناله	۳	۳			۱	۳				۱	۱	۱	۱	۱	۱	۱	۱	۱	۱	۱	۱	۱	۱
۱۴	مائین دول	۳	۳			۱	۳				۱	۱	۱	۱	۱	۱	۱	۱	۱	۱	۱	۱	۱	۱
۱۵	حاجی آباد	۳	۳			۱	۳				۱	۱	۱	۱	۱	۱	۱	۱	۱	۱	۱	۱	۱	۱
۱۶	خنجره علیا	۳	۳			۱	۳				۱	۱	۱	۱	۱	۱	۱	۱	۱	۱	۱	۱	۱	۱
۱۷	خنجره سفلی	۳	۳			۱	۳				۱	۱	۱	۱	۱	۱	۱	۱	۱	۱	۱	۱	۱	۱

ردیف	نام آبادی	آموزشی، فرهنگی و ورزشی														مذهبی				
		مدرسه راهنمایی دخترانه دارد؟	مدرسه راهنمایی مختلط دارد؟	مدرسه شبانه روزی پسرانه دارد؟	دبیرستان شبانه روزی دخترانه دارد؟	دبیرستان نظری پسرانه دارد؟	دبیرستان نظری دخترانه دارد؟	دبیرستان کاروانش پسرانه دارد؟	دبیرستان کاروانش دخترانه دارد؟	هنرستان فنی و حرفه ای پسرانه دارد؟	هنرستان فنی و حرفه ای دخترانه دارد؟	بوستان روستایی دارد؟	کتابخانه عمومی دارد؟	زمین ورزشی دارد؟	سالن ورزشی دارد؟	مسجد دارد؟	امام زاده دارد؟	سایر اماکن مذهبی مسلمانان دارد؟	اماکن مذهبی سایر ادیان دارد؟	مدرسه علمیه دارد؟
۱۴	زروان	۲	۲	۲	۲	۲	۲	۲	۲	۲	۲	۲	۲	۲	۱	۲	۲	۲	۲	۲
۱۵	سرنجیانه سفلی	۲	۱	۲	۲	۲	۲	۲	۲	۲	۲	۲	۲	۲	۱	۲	۲	۲	۲	۲
۱۶	سرنجیانه علیا	۲	۲	۲	۲	۲	۲	۲	۲	۲	۲	۲	۲	۲	۱	۲	۲	۲	۲	۲
۱۷	سمان	۲	۲	۲	۲	۲	۲	۲	۲	۲	۲	۲	۲	۲	۱	۲	۲	۲	۲	۲
۱۸	سمیران	۲	۲	۲	۲	۲	۲	۲	۲	۲	۲	۲	۲	۲	۱	۲	۲	۲	۲	۲
۱۹	شیلان	۲	۲	۲	۲	۲	۲	۲	۲	۲	۲	۲	۲	۲	۱	۲	۲	۲	۲	۲
۲۰	شینه	۲	۲	۲	۲	۲	۲	۲	۲	۲	۲	۲	۲	۲	۱	۲	۲	۲	۲	۲
۲۱	علی آباد	۲	۲	۲	۲	۲	۲	۲	۲	۲	۲	۲	۲	۲	۱	۲	۲	۲	۲	۲
۲۲	علی آباد بزیندر	۲	۲	۲	۲	۲	۲	۲	۲	۲	۲	۲	۲	۲	۲	۲	۲	۲	۲	۲
۲۳	قران	۲	۲	۲	۲	۲	۲	۲	۲	۲	۲	۲	۲	۲	۲	۲	۲	۲	۲	۲
۲۴	قصریان	۲	۲	۲	۲	۲	۲	۲	۲	۲	۲	۲	۲	۲	۱	۲	۲	۲	۲	۲
۲۵	کلیک	۲	۲	۲	۲	۲	۲	۲	۲	۲	۲	۲	۲	۲	۱	۲	۲	۲	۲	۲
۲۶	گر آباد	۲	۲	۲	۲	۲	۲	۲	۲	۲	۲	۲	۲	۲	۱	۲	۲	۲	۲	۲
۲۷	لنج آباد	۲	۲	۲	۲	۲	۲	۲	۲	۲	۲	۲	۲	۲	۱	۲	۲	۲	۲	۲
۲۸	موینه	۲	۲	۲	۲	۲	۲	۲	۲	۲	۲	۲	۲	۲	۱	۲	۲	۲	۲	۲
۲۹	نران	۱	۱	۲	۲	۲	۱	۲	۲	۲	۲	۱	۱	۲	۱	۲	۲	۱	۲	۲
۳۰	نصرت آباد	۲	۲	۲	۲	۲	۲	۲	۲	۲	۲	۲	۲	۲	۱	۲	۲	۲	۲	۲
۳۱	هوانله	۲	۲	۲	۲	۲	۲	۲	۲	۲	۲	۲	۲	۲	۱	۲	۲	۲	۲	۲
۳۲	شینه شریف آباد	۲	۲	۲	۲	۲	۲	۲	۲	۲	۲	۲	۲	۲	۱	۲	۲	۲	۲	۲
۳۳	شهرک وحدت	۲	۲	۲	۲	۲	۲	۲	۲	۲	۲	۲	۲	۲	۱	۲	۲	۲	۲	۲
	دهستان سراب قامیش	۱	۱	۰	۰	۰	۰	۰	۰	۰	۰	۰	۰	۰	۱۶	۰	۱	۱	۰	۰
۱	نازه آباد دوپسه	۲	۲	۲	۲	۲	۲	۲	۲	۲	۲	۲	۲	۲	۱	۲	۲	۲	۲	۲
۲	تودار صمدی	۲	۱	۲	۲	۲	۲	۲	۲	۲	۲	۲	۲	۲	۱	۲	۲	۲	۲	۲
۳	دوپسه	۲	۲	۲	۲	۲	۲	۲	۲	۲	۲	۲	۲	۲	۱	۲	۲	۲	۲	۲
۴	سایتله	۲	۲	۲	۲	۲	۲	۲	۲	۲	۲	۲	۲	۲	۱	۲	۲	۲	۲	۲
۵	سراب قامیش	۱	۲	۲	۲	۲	۱	۲	۲	۲	۲	۲	۲	۲	۱	۲	۲	۲	۲	۲
۶	گاودره	۲	۲	۲	۲	۲	۲	۲	۲	۲	۲	۲	۲	۲	۱	۲	۲	۲	۲	۲
۷	چنان	۲	۲	۲	۲	۲	۲	۲	۲	۲	۲	۲	۲	۲	۱	۲	۲	۲	۲	۲
۸	چرندو	۲	۲	۲	۲	۲	۲	۲	۲	۲	۲	۲	۲	۲	۱	۲	۲	۲	۲	۲
۹	چهل گزی	۲	۲	۲	۲	۲	۲	۲	۲	۲	۲	۲	۲	۲	۱	۲	۲	۲	۲	۲
۱۰	خاکروزی	۲	۲	۲	۲	۲	۲	۲	۲	۲	۲	۲	۲	۲	۱	۲	۲	۲	۲	۲
۱۱	شقه بردسیدمحمی الدین	۰	۰	۰	۰	۰	۰	۰	۰	۰	۰	۰	۰	۰	۰	۰	۰	۰	۰	۰
۱۲	آلیجان	۲	۲	۲	۲	۲	۲	۲	۲	۲	۲	۲	۲	۲	۱	۲	۲	۲	۲	۲
۱۳	کانی ناله	۲	۲	۲	۲	۲	۲	۲	۲	۲	۲	۲	۲	۲	۱	۲	۲	۲	۲	۲
۱۴	مائین دول	۲	۲	۲	۲	۲	۲	۲	۲	۲	۲	۲	۲	۲	۱	۲	۲	۲	۲	۲
۱۵	حاجی آباد	۰	۰	۰	۰	۰	۰	۰	۰	۰	۰	۰	۰	۰	۰	۰	۰	۰	۰	۰
۱۶	خنجره علیا	۰	۰	۰	۰	۰	۰	۰	۰	۰	۰	۰	۰	۰	۰	۰	۰	۰	۰	۰
۱۷	خنجره سفلی	۲	۲	۲	۲	۲	۲	۲	۲	۲	۲	۲	۲	۲	۲	۲	۲	۲	۲	۲

ردیف	نام آبادی	مذهبی		سیاسی و اداری													برق، گاز و آب				بهداشتی و درمانی			
		امام جماعت راتب دارد؟	خانه عالم دارد؟	شورای اسلامی روستا دارد ؟	دهبازی دارد ؟	پاسگاه نیروی انتظامی دارد ؟	مرکز خدمات جهاد کشاورزی دارد ؟	مروج کشاورزی دارد ؟	شورای حل اختلاف دارد؟	شرکت تعاونی روستایی دارد ؟	برق شبکه سراسری دارد ؟	موتور برق نیازی دارد ؟	انرژی نو دارد؟	گاز لوله کشی دارد ؟	آب لوله کشی دارد ؟	سامانه تصفیه آب دارد ؟	حمام عمومی دارد ؟	مرکز بهداشتی درمانی دارد؟	داروخانه دارد؟	خانه بهداشت دارد؟				
۱۴	زروان	۲	۲	۱	۲	۲	۲	۲	۱	۲	۲	۲	۲	۲	۲	۱	۲	۲	۲	۲				
۱۵	سرنجیانه سفلی	۲	۲	۱	۲	۲	۲	۲	۲	۲	۲	۲	۲	۲	۲	۱	۲	۲	۲	۱				
۱۶	سرنجیانه علیا	۲	۲	۱	۲	۲	۲	۲	۲	۲	۲	۲	۲	۲	۲	۱	۲	۲	۲	۲				
۱۷	سمان	۲	۲	۱	۲	۲	۲	۲	۲	۲	۲	۲	۲	۲	۲	۱	۲	۲	۲	۲				
۱۸	سمیران	۲	۲	۱	۲	۲	۲	۲	۲	۲	۲	۲	۲	۲	۲	۱	۲	۲	۲	۲				
۱۹	شیلان	۲	۲	۱	۲	۲	۲	۲	۲	۲	۲	۲	۲	۲	۲	۱	۲	۲	۲	۲				
۲۰	شینه	۲	۲	۱	۲	۲	۲	۲	۲	۲	۲	۲	۲	۲	۲	۱	۲	۲	۲	۲				
۲۱	علی آباد	۲	۲	۱	۲	۲	۲	۲	۲	۲	۲	۲	۲	۲	۲	۱	۲	۲	۲	۲				
۲۲	علی آباد بزیندر	۲	۲	۲	۲	۲	۲	۲	۲	۱	۲	۲	۲	۲	۲	۰	۲	۲	۲	۲				
۲۳	قران	۲	۲	۲	۲	۲	۲	۲	۲	۱	۲	۲	۲	۲	۲	۱	۲	۲	۲	۲				
۲۴	قصریان	۲	۲	۱	۲	۲	۲	۲	۲	۲	۲	۲	۲	۲	۲	۱	۲	۲	۲	۲				
۲۵	کیلک	۲	۲	۱	۲	۲	۲	۲	۲	۲	۲	۲	۲	۲	۲	۱	۲	۲	۲	۲				
۲۶	گر آباد	۲	۲	۱	۲	۲	۲	۲	۲	۲	۲	۲	۲	۲	۲	۱	۲	۲	۲	۲				
۲۷	لنج آباد	۲	۲	۱	۲	۲	۲	۲	۲	۲	۲	۲	۲	۲	۲	۰	۲	۲	۲	۱				
۲۸	موینه	۲	۲	۱	۲	۲	۲	۲	۲	۲	۲	۲	۲	۲	۲	۱	۲	۲	۲	۲				
۲۹	نران	۲	۲	۱	۲	۲	۲	۲	۲	۲	۲	۲	۲	۲	۲	۱	۲	۲	۲	۲				
۳۰	نصرت آباد	۲	۲	۱	۲	۲	۲	۲	۲	۲	۲	۲	۲	۲	۲	۱	۲	۲	۲	۲				
۳۱	هوانله	۲	۲	۱	۲	۲	۲	۲	۲	۲	۲	۲	۲	۲	۲	۱	۲	۲	۲	۲				
۳۲	شینه شریف آباد	۲	۲	۱	۲	۲	۲	۲	۲	۲	۲	۲	۲	۲	۲	۱	۲	۲	۲	۲				
۳۳	شهرک وحدت	۲	۲	۱	۲	۲	۲	۲	۲	۲	۲	۲	۲	۲	۲	۱	۲	۲	۲	۲				
	دهستان سراب قامیش	۱	۱	۱۳	۵	۰	۰	۰	۲	۲	۰	۰	۰	۰	۱۸	۱۲	۱۴	۰	۰	۰				
۱	نازه آباد دویسه	۲	۲	۱	۲	۲	۲	۲	۲	۲	۲	۲	۲	۲	۲	۰	۲	۲	۲	۲				
۲	تودار صمدی	۲	۲	۱	۲	۲	۲	۲	۲	۲	۲	۲	۲	۲	۲	۱	۲	۲	۲	۲				
۳	دویسه	۲	۲	۱	۲	۲	۲	۲	۲	۲	۲	۲	۲	۲	۲	۱	۲	۲	۲	۲				
۴	سایتله	۲	۲	۱	۲	۲	۲	۲	۲	۲	۲	۲	۲	۲	۲	۱	۲	۲	۲	۲				
۵	سراب قامیش	۱	۱	۱	۲	۲	۲	۲	۲	۲	۲	۲	۲	۲	۲	۱	۲	۲	۲	۲				
۶	گاودره	۲	۲	۱	۲	۲	۲	۲	۲	۲	۲	۲	۲	۲	۲	۱	۲	۲	۲	۲				
۷	چنان	۲	۲	۱	۲	۲	۲	۲	۲	۲	۲	۲	۲	۲	۲	۱	۲	۲	۲	۲				
۸	چرندو	۲	۲	۱	۲	۲	۲	۲	۲	۲	۲	۲	۲	۲	۲	۱	۲	۲	۲	۲				
۹	چهل گزی	۲	۲	۱	۲	۲	۲	۲	۲	۲	۲	۲	۲	۲	۲	۰	۲	۲	۲	۲				
۱۰	خاکروزی	۲	۲	۲	۲	۲	۲	۲	۲	۲	۲	۲	۲	۲	۲	۱	۲	۲	۲	۲				
۱۱	شقه بردسیدمحمی الدین	۰	۰	۰	۰	۰	۰	۰	۰	۰	۰	۰	۰	۰	۰	۰	۰	۰	۰	۰				
۱۲	آلیجان	۲	۲	۲	۲	۲	۲	۲	۲	۲	۲	۲	۲	۲	۲	۱	۲	۲	۲	۲				
۱۳	کانی ناله	۲	۲	۲	۲	۲	۲	۲	۲	۲	۲	۲	۲	۲	۲	۰	۲	۲	۲	۲				
۱۴	مائین دول	۲	۲	۱	۲	۲	۲	۲	۲	۲	۲	۲	۲	۲	۲	۱	۲	۲	۲	۲				
۱۵	حاجی آباد	۰	۰	۰	۰	۰	۰	۰	۰	۰	۰	۰	۰	۰	۰	۰	۰	۰	۰	۰				
۱۶	خنجره علیا	۰	۰	۰	۰	۰	۰	۰	۰	۰	۰	۰	۰	۰	۰	۰	۰	۰	۰	۰				
۱۷	خنجره سفلی	۲	۲	۲	۲	۲	۲	۲	۲	۲	۲	۲	۲	۲	۲	۰	۲	۲	۲	۲				

ردیف	نام آبادی	بهداشتی و درمانی																بازرگانی و خدمات			
		پایگاه بهداشت روستایی دارد؟	مرکز تسهیلات زایمان دارد؟	پزشک خانواده دارد؟	پزشک دارد؟	دندانپزشک با بهداشت کار دهان و دندان دارد؟	دندانپزشک تجربی یا دندانساز دارد؟	بیمار یا ماما روستایی دارد؟	بهبور دارد؟	دامپزشک دارد؟	تکنسین دامپزشکی دارد؟	آزمایشگاه و رادیولوژی دارد؟	غسالخانه دارد؟	سامانه جمع آوری زباله دارد؟	پایگاه آتش نشانی دارد؟	نمایندگی پخش نفت سفید دارد؟	نمایندگی پخش سیلندر گاز دارد؟	فروشگاه تعاونی دارد؟	بقالی دارد؟		
۱۴	زروان	۲	۲	۲	۲	۲	۲	۲	۲	۲	۲	۲	۲	۲	۲	۲	۲	۲	۲		
۱۵	سرنجیانه سفلی	۲	۲	۲	۲	۲	۲	۲	۲	۲	۲	۲	۲	۲	۲	۲	۲	۲	۲		
۱۶	سرنجیانه علیا	۲	۲	۲	۲	۲	۲	۲	۲	۲	۲	۲	۲	۲	۲	۲	۲	۲	۲		
۱۷	سمان	۲	۲	۲	۲	۲	۲	۲	۲	۲	۲	۲	۲	۲	۲	۲	۲	۲	۲		
۱۸	سمیران	۲	۲	۲	۲	۲	۲	۲	۲	۲	۲	۲	۲	۲	۲	۲	۲	۲	۲		
۱۹	شیلان	۲	۲	۲	۲	۲	۲	۲	۲	۲	۲	۲	۲	۲	۲	۲	۲	۲	۲		
۲۰	شینه	۲	۲	۲	۲	۲	۲	۲	۲	۲	۲	۲	۲	۲	۲	۲	۲	۲	۲		
۲۱	علی آباد	۲	۲	۲	۲	۲	۲	۲	۲	۲	۲	۲	۲	۲	۲	۲	۲	۲	۲		
۲۲	علی آباد بزیندر	۲	۲	۲	۲	۲	۲	۲	۲	۲	۲	۲	۲	۲	۲	۲	۲	۲	۲		
۲۳	قران	۲	۲	۲	۲	۲	۲	۲	۲	۲	۲	۲	۲	۲	۲	۲	۲	۲	۲		
۲۴	قصریان	۲	۲	۲	۲	۲	۲	۲	۲	۲	۲	۲	۲	۲	۲	۲	۲	۲	۲		
۲۵	کلیک	۲	۲	۲	۲	۲	۲	۲	۲	۲	۲	۲	۲	۲	۲	۲	۲	۲	۲		
۲۶	گر آباد	۲	۲	۲	۲	۲	۲	۲	۲	۲	۲	۲	۲	۲	۲	۲	۲	۲	۲		
۲۷	لنج آباد	۲	۲	۲	۲	۲	۲	۲	۲	۲	۲	۲	۲	۲	۲	۲	۲	۲	۲		
۲۸	موینه	۲	۲	۲	۲	۲	۲	۲	۲	۲	۲	۲	۲	۲	۲	۲	۲	۲	۲		
۲۹	فران	۲	۲	۲	۲	۲	۲	۲	۲	۲	۲	۲	۲	۲	۲	۲	۲	۲	۲		
۳۰	نصرت آباد	۲	۲	۲	۲	۲	۲	۲	۲	۲	۲	۲	۲	۲	۲	۲	۲	۲	۲		
۳۱	هوانله	۲	۲	۲	۲	۲	۲	۲	۲	۲	۲	۲	۲	۲	۲	۲	۲	۲	۲		
۳۲	شینه شریف آباد	۲	۲	۲	۲	۲	۲	۲	۲	۲	۲	۲	۲	۲	۲	۲	۲	۲	۲		
۳۳	شهرک وحدت	۲	۲	۲	۲	۲	۲	۲	۲	۲	۲	۲	۲	۲	۲	۲	۲	۲	۲		
	دهستان سراب قامیش	۱	۰	۱	۲	۴	۰	۱	۱	۷	۱	۰	۰	۲	۱	۰	۱	۱۰	۱۰		
۱	نازه آباد دویسه	۲	۲	۲	۲	۲	۲	۲	۲	۲	۲	۲	۲	۲	۲	۲	۲	۲	۲		
۲	نودار صمدی	۲	۲	۲	۲	۲	۲	۲	۲	۲	۲	۲	۲	۲	۲	۲	۲	۲	۲		
۳	دویسه	۲	۲	۲	۲	۲	۲	۲	۲	۲	۲	۲	۲	۲	۲	۲	۲	۲	۲		
۴	ساتیله	۲	۲	۲	۲	۲	۲	۲	۲	۲	۲	۲	۲	۲	۲	۲	۲	۲	۲		
۵	سراب قامیش	۱	۲	۱	۲	۲	۲	۱	۱	۱	۱	۱	۲	۲	۱	۲	۱	۱	۱		
۶	گاودره	۲	۲	۲	۲	۲	۲	۲	۲	۲	۲	۲	۲	۲	۲	۲	۲	۲	۲		
۷	چنان	۲	۲	۲	۲	۲	۲	۲	۲	۲	۲	۲	۲	۲	۲	۲	۲	۲	۲		
۸	چرندو	۲	۲	۲	۲	۲	۲	۲	۲	۲	۲	۲	۲	۲	۲	۲	۲	۲	۲		
۹	چهل گزی	۲	۲	۲	۲	۲	۲	۲	۲	۲	۲	۲	۲	۲	۲	۲	۲	۲	۲		
۱۰	خاکروزی	۲	۲	۲	۲	۲	۲	۲	۲	۲	۲	۲	۲	۲	۲	۲	۲	۲	۲		
۱۱	شقه بردسیدمعی الدین	۰	۰	۰	۰	۰	۰	۰	۰	۰	۰	۰	۰	۰	۰	۰	۰	۰	۰		
۱۲	آلیجان	۲	۲	۲	۲	۲	۲	۲	۲	۲	۲	۲	۲	۲	۲	۲	۲	۲	۲		
۱۳	کانی ناله	۲	۲	۲	۲	۲	۲	۲	۲	۲	۲	۲	۲	۲	۲	۲	۲	۲	۲		
۱۴	مائین دول	۲	۲	۲	۲	۲	۲	۲	۲	۲	۲	۲	۲	۲	۲	۲	۲	۲	۲		
۱۵	حاجی آباد	۰	۰	۰	۰	۰	۰	۰	۰	۰	۰	۰	۰	۰	۰	۰	۰	۰	۰		
۱۶	خنجره علیا	۰	۰	۰	۰	۰	۰	۰	۰	۰	۰	۰	۰	۰	۰	۰	۰	۰	۰		
۱۷	خنجره سفلی	۲	۲	۲	۲	۲	۲	۲	۲	۲	۲	۲	۲	۲	۲	۲	۲	۲	۲		

ردیف	نام آبادی	بازرگانی و خدمات												مخابرات و ارتباطات			
		نانوایی دارد؟	گوشت فروشی دارد؟	قهومخانه دارد؟	بانک دارد؟	تعمیرگاه ماشین آلات کشاورزی دارد؟	تعمیرگاه ماشین آلات غیر	جایگاه سوخت دارد؟	صندوق پست دارد؟	دفتر پست دارد؟	دفتر مخابرات دارد؟	دفتر فناوری اطلاعات و ارتباطات دارد؟	دسترسی به اینترنت دارد؟	دسترسی به عمومی به مجله دارد؟	دسترسی به روزنامه و مجله دارد؟	دسترسی به وسیله نقیبه عمومی دارد؟	دسترسی به ایستگاه راه آهن دارد؟
۱۴	زروان	۲	۲	۲	۲	۲	۲	۲	۲	۲	۲	۲	۲	۲	۲	۲	
۱۵	سرنجیانه سفلی	۱	۲	۲	۲	۲	۲	۲	۲	۲	۲	۲	۲	۲	۱	۲	
۱۶	سرنجیانه علیا	۱	۲	۲	۲	۲	۲	۲	۲	۲	۲	۲	۲	۲	۲	۲	
۱۷	سمان	۲	۲	۲	۲	۲	۲	۲	۲	۲	۲	۲	۲	۲	۲	۲	
۱۸	سمیران	۲	۲	۲	۲	۲	۲	۲	۲	۲	۲	۲	۲	۲	۱	۲	
۱۹	شیلان	۲	۲	۲	۲	۲	۲	۲	۲	۲	۲	۲	۲	۲	۲	۲	
۲۰	شینه	۲	۲	۲	۲	۲	۲	۲	۲	۲	۲	۲	۲	۲	۲	۲	
۲۱	علی آباد	۲	۲	۲	۲	۲	۲	۲	۲	۲	۲	۲	۲	۲	۲	۲	
۲۲	علی آباد بزیندر	۲	۲	۲	۲	۲	۲	۲	۲	۲	۲	۲	۲	۲	۲	۲	
۲۳	قران	۲	۲	۲	۲	۲	۲	۲	۲	۲	۲	۲	۲	۲	۲	۲	
۲۴	قصریان	۲	۲	۲	۲	۲	۲	۲	۲	۲	۲	۲	۲	۲	۱	۲	
۲۵	کپک	۲	۲	۲	۲	۲	۲	۲	۲	۲	۲	۲	۲	۲	۱	۲	
۲۶	گر آباد	۲	۲	۲	۲	۲	۲	۲	۲	۲	۲	۲	۲	۲	۱	۲	
۲۷	لنج آباد	۲	۲	۲	۲	۲	۲	۲	۲	۲	۲	۲	۲	۲	۱	۲	
۲۸	موینه	۲	۲	۲	۲	۲	۲	۲	۲	۲	۲	۲	۲	۲	۱	۲	
۲۹	نران	۱	۲	۲	۲	۲	۲	۲	۲	۲	۲	۲	۲	۱	۱	۲	
۳۰	نصرت آباد	۲	۲	۲	۲	۲	۲	۲	۲	۲	۲	۲	۲	۲	۱	۲	
۳۱	هوانله	۲	۲	۲	۲	۲	۲	۲	۲	۲	۲	۲	۲	۲	۲	۲	
۳۲	شینه شریف آباد	۲	۲	۲	۲	۲	۲	۲	۲	۲	۲	۲	۲	۲	۲	۲	
۳۳	شهرک وحدت	۲	۲	۲	۲	۲	۲	۲	۲	۲	۲	۲	۲	۲	۲	۲	
	دهستان سراب قامیش	۲	۱	۱	۱	۱	۱	۱	۱	۱	۱	۱	۱	۱	۱۶	۰	
۱	نازه آباد دویسه	۲	۲	۲	۲	۲	۲	۲	۲	۲	۲	۲	۲	۲	۱	۲	
۲	تودار صمدی	۲	۲	۲	۲	۲	۲	۲	۲	۲	۲	۲	۲	۲	۱	۲	
۳	دویسه	۱	۲	۲	۲	۲	۲	۲	۲	۲	۲	۲	۲	۲	۱	۲	
۴	سایتله	۲	۲	۲	۲	۲	۲	۲	۲	۲	۲	۲	۲	۲	۲	۲	
۵	سراب قامیش	۱	۲	۲	۲	۲	۲	۲	۲	۲	۲	۲	۲	۱	۱	۲	
۶	گاودره	۲	۲	۲	۲	۲	۲	۲	۲	۲	۲	۲	۲	۲	۱	۲	
۷	چنان	۲	۲	۲	۲	۲	۲	۲	۲	۲	۲	۲	۲	۲	۱	۲	
۸	چرندو	۲	۲	۲	۲	۲	۲	۲	۲	۲	۲	۲	۲	۲	۱	۲	
۹	چهل گزی	۲	۲	۲	۲	۲	۲	۲	۲	۲	۲	۲	۲	۲	۱	۲	
۱۰	خاکروزی	۲	۲	۲	۲	۲	۲	۲	۲	۲	۲	۲	۲	۲	۱	۲	
۱۱	شقه بردسیدمحمی الدین	۰	۰	۰	۰	۰	۰	۰	۰	۰	۰	۰	۰	۰	۰	۰	
۱۲	آلیجان	۲	۲	۲	۲	۲	۲	۲	۲	۲	۲	۲	۲	۲	۱	۲	
۱۳	کانی ناله	۲	۲	۲	۲	۲	۲	۲	۲	۲	۲	۲	۲	۲	۱	۲	
۱۴	مائین دول	۲	۲	۲	۲	۲	۲	۲	۲	۲	۲	۲	۲	۲	۱	۲	
۱۵	حاجی آباد	۰	۰	۰	۰	۰	۰	۰	۰	۰	۰	۰	۰	۰	۰	۰	
۱۶	خنجره علیا	۰	۰	۰	۰	۰	۰	۰	۰	۰	۰	۰	۰	۰	۰	۰	
۱۷	خنجره سفلی	۲	۲	۲	۲	۲	۲	۲	۲	۲	۲	۲	۲	۲	۲	۲	

ردیف	نام آبادی	تعداد خانوار	تعداد واحد مسکونی	جمعیت			گروه های عمده سنی					جمعیت ۶ ساله و بیشتر		
				کل	مرد	زن	مرد ۱۴-۱۵ ساله	مرد ۶۵-۱۵ ساله	زن ۱۴-۱۵ ساله	زن ۶۵-۱۵ ساله	مرد ۶۵ ساله و بیشتر	مرد	زن	کل
۱۸	فرهاد آباد	۰	۲۱	۰	۰	۰	۰	۰	۰	۰	۰	۰	۰	۰
۱۹	هانه گلان	۲۱	۲۱	۸۵	۴۳	۴۲	۱۰	۴۱	۲	۲۶	۴	۳۹	۷۷	۰
۲۰	قلقله چنان	۲۳	۲۱	۸۶	۴۰	۴۶	۱۰	۲۵	۵	۳۰	۲	۴۰	۷۶	۰
۲۱	معین آباد	۱۱	۱۰	۴۵	۲۵	۲۰	۹	۱۶	۰	۷	۱	۲۱	۳۷	۰
۲۲	قلوزه	۲۳	۲۲	۸۱	۴۰	۴۱	۸	۲۶	۶	۳۴	۲	۴۰	۷۹	۰
	بخش کلاترزان	۵۵۶۳	۵۴۴۷	۲۰۲۶۴	۹۹۲۸	۱۰۳۳۶	۲۴۳۷	۶۵۵۴	۹۳۷	۲۳۸۶	۶۴۰	۹۳۶۱	۱۸۲۳۳	۰
	دهستان زاوود غربی	۱۶۵۸	۱۶۳۶	۵۷۸۱	۲۸۳۳	۲۹۴۸	۶۷۳	۱۸۳۸	۳۲۲	۶۰۶	۲۲۶	۲۷۱۰	۵۲۷۷	۰
۱	اویهنک	۴۸۴	۴۷۳	۱۵۶۳	۷۶۲	۸۰۱	۱۵۱	۵۰۵	۱۰۶	۱۲۳	۹۲	۷۴۷	۱۴۴۹	۰
۲	خواست	۲۹	۲۹	۸۸	۴۵	۴۳	۶	۲۷	۱۲	۳۲	۵	۴۳	۸۲	۰
۳	سالیان	۷۸	۷۸	۲۹۲	۱۳۴	۱۵۸	۲۱	۹۶	۱۷	۱۲۲	۹	۱۲۳	۲۶۹	۰
۴	سرهویه	۲۸۸	۲۸۴	۱۰۵۵	۵۳۰	۵۲۵	۱۵۳	۳۳۰	۴۷	۳۷۹	۲۳	۴۷۹	۹۴۱	۰
۵	سفیدین	۴۰	۳۹	۱۱۷	۵۸	۵۹	۹	۴۱	۸	۴۳	۸	۵۷	۱۱۴	۰
۶	نجی	۷۰	۶۸	۲۷۴	۱۲۴	۱۵۰	۲۹	۸۷	۸	۳۹	۵	۱۱۳	۲۵۰	۰
۷	ویسر	۱۲۴	۱۱۹	۴۵۸	۲۳۲	۲۲۶	۸۳	۱۳۵	۱۴	۶۷	۸	۱۹۴	۳۹۰	۰
۸	هویه	۲۸۸	۲۸۴	۱۰۰۸	۴۹۶	۵۱۲	۱۰۵	۳۳۶	۵۵	۳۶۸	۳۳	۴۶۶	۹۲۷	۰
۹	بزان	۳۲	۳۲	۱۰۷	۴۸	۵۹	۱۰	۳۱	۷	۴۶	۳	۴۰	۹۶	۰
۱۰	سه پیران	۸۲	۸۰	۳۱۸	۱۵۶	۱۶۲	۴۲	۹۸	۱۶	۱۱۷	۹	۱۴۸	۲۹۴	۰
۱۱	فطره زمین	۱۴	۱۴	۵۲	۲۳	۲۹	۵	۱۲	۶	۱۹	۵	۲۲	۵۱	۰
۱۲	کلانی	۱۲۹	۱۲۸	۴۴۹	۲۲۵	۲۲۴	۵۹	۱۴۰	۲۶	۱۴۷	۲۶	۲۰۴	۴۱۴	۰
	دهستان کلاترزان	۱۹۴۳	۱۸۹۹	۷۳۷۱	۳۵۵۱	۳۸۲۰	۸۵۷	۲۳۵۰	۳۴۴	۹۰۳	۱۹۹	۳۴۵۳	۶۶۰۶	۰
۱	برودر	۳۷	۳۵	۱۶۳	۷۰	۹۳	۱۳	۵۴	۳	۳۹	۴	۶۸	۱۴۴	۰
۲	نازه آباد عیسی آباد	۸۸	۸۵	۳۲۶	۱۶۲	۱۶۴	۵۱	۹۵	۱۶	۱۱۳	۹	۱۴۳	۲۸۴	۰
۳	تودارونه	۱۶۲	۱۶۲	۶۳۰	۳۱۲	۳۱۸	۸۰	۲۰۵	۲۷	۲۲۲	۱۶	۲۸۸	۵۶۰	۰
۴	تودارملا	۱۴۲	۱۳۸	۵۴۸	۲۵۹	۲۸۹	۵۲	۱۷۹	۲۸	۱۹۹	۱۶	۲۶۳	۵۰۰	۰
۵	تیزتیز	۶۲	۶۱	۲۳۵	۱۱۱	۱۲۴	۲۴	۷۳	۱۴	۸۷	۱۲	۱۱۸	۲۱۸	۰
۶	چاولگان حاجی	۷۳	۷۳	۲۸۵	۱۳۵	۱۵۰	۳۰	۹۱	۱۴	۳۶	۹	۱۳۳	۲۵۲	۰
۷	خانقاه حسن گاوگیر	۱۰	۱۰	۳۲	۱۷	۱۵	۱	۱۴	۲	۱۴	۱	۱۵	۳۱	۰
۸	خروسه	۱۶۴	۱۵۸	۵۹۰	۲۹۲	۲۹۸	۷۲	۱۹۴	۲۶	۲۱۲	۱۰	۲۶۱	۵۱۶	۰
۹	خوشاب	۷۰	۶۵	۲۵۸	۱۲۴	۱۳۴	۳۶	۷۴	۱۴	۹۲	۶	۱۱۵	۲۱۹	۰
۱۰	دره خشکه	۳۷	۳۶	۱۶۲	۷۴	۸۸	۱۴	۵۴	۶	۶۹	۳	۸۴	۱۵۳	۰
۱۱	سوره وان	۳۷	۳۴	۱۳۹	۶۴	۷۵	۹	۵۱	۴	۶۱	۰	۷۲	۱۲۸	۰
۱۲	طاله وران	۴۴	۴۲	۱۵۷	۷۷	۸۰	۱۵	۵۱	۱۱	۵۱	۶	۶۷	۱۳۲	۰
۱۳	عیسی آباد	۳۱۰	۲۹۶	۱۰۵۶	۵۰۸	۵۴۸	۱۲۰	۳۳۸	۵۰	۴۰۰	۳۰	۴۹۹	۹۵۶	۰
۱۴	قاسم آباد	۰	۰	۰	۰	۰	۰	۰	۰	۰	۰	۰	۰	۰
۱۵	قلعه جوق	۵۲	۵۲	۱۷۳	۸۱	۹۲	۱۶	۵۸	۷	۶۸	۴	۷۳	۱۵۶	۰
۱۶	قلعه شیخان	۴۷	۴۳	۱۸۰	۸۸	۹۲	۱۴	۶۳	۱۱	۷۰	۷	۸۵	۱۶۹	۰
۱۷	گزر دره	۱۱۸	۱۱۷	۴۶۶	۲۳۴	۲۳۲	۶۹	۱۴۳	۲۲	۱۶۶	۱۶	۲۱۲	۴۱۷	۰

ردیف	نام آبادی	باسواد			محصل			جمعیت ۱۰ ساله و بیشتر			شاغل			بیکار		
		مرد	زن	کل	مرد	زن	کل	مرد	زن	کل	مرد	زن	کل	مرد	زن	کل
۱۸	فرهاد آباد	۰	۰	۰	۰	۰	۰	۰	۰	۰	۰	۰	۰	۰	۰	۰
۱۹	هانه گلان	۳۲	۲۲	۵۴	۱۱	۵	۱۶	۳۶	۳۷	۷۳	۳۴	۳	۳۴	۰	۰	۰
۲۰	قلقله چنان	۲۵	۲۳	۴۸	۸	۳	۱۱	۳۶	۳۶	۷۰	۲۹	۰	۲۹	۰	۰	۰
۲۱	معین آباد	۱۵	۶	۲۱	۷	۲	۹	۱۴	۱۸	۳۲	۱۶	۱	۱۶	۰	۰	۰
۲۲	قلوزه	۲۶	۱۹	۴۵	۵	۰	۵	۴۰	۳۶	۷۶	۳۱	۰	۳۱	۰	۰	۰
	بخش کلاترزان	۶۵۵۲	۵۵۳۳	۱۲۰۸۵	۳۲۰۰	۱۴۷۱	۱۷۲۹	۸۷۹۱	۸۲۴۳	۱۷۰۳۴	۵۹۱۵	۱۲۷۱	۷۱۸۶	۱۸	۵۸۸	۶۰۶
	دهستان زاوودغربی	۱۸۱۱	۱۴۴۵	۳۲۵۶	۹۹۶	۴۵۵	۵۴۱	۲۵۷۰	۲۳۷۷	۴۹۴۷	۱۵۷۲	۱۸۲	۱۷۵۴	۹	۲۶۷	۲۷۶
۱	اویهنک	۴۸۶	۳۵۸	۸۴۴	۱۳۰	۱۲۶	۲۵۶	۶۷۰	۷۱۵	۱۳۸۵	۴۲۳	۴۴	۴۷۷	۷	۷۹	۸۶
۲	خواشت	۳۰	۱۴	۴۴	۷	۱	۸	۴۲	۳۸	۸۰	۱۵	۰	۱۵	۰	۱۰	۱۰
۳	سالیان	۹۱	۸۷	۱۷۸	۱۵	۱۸	۳۳	۱۱۷	۱۳۹	۲۵۶	۹۰	۵	۹۵	۰	۱۴	۱۴
۴	سرهویه	۳۵۱	۲۷۵	۶۲۶	۱۰۸	۸۴	۱۹۲	۴۲۸	۴۵۰	۸۷۸	۲۷۱	۳	۲۷۴	۰	۵۸	۵۸
۵	سفیدین	۳۸	۲۳	۶۱	۹	۱	۱۰	۴۹	۵۵	۱۰۴	۳۴	۱	۳۵	۰	۸	۸
۶	نجی	۸۸	۹۲	۱۸۰	۱۸	۲۳	۴۱	۱۰۲	۱۲۵	۲۲۷	۸۳	۵	۸۸	۰	۱۰	۱۰
۷	ویسر	۱۳۰	۱۰۲	۲۳۲	۴۵	۳۳	۷۸	۱۷۴	۱۸۳	۳۵۷	۱۱۸	۴۰	۱۵۸	۰	۱۷	۱۷
۸	هویه	۳۲۵	۲۶۴	۵۸۹	۱۲۸	۱۱۳	۲۴۱	۴۱۸	۴۴۴	۸۶۲	۲۶۴	۱۲	۲۷۶	۱	۴۳	۴۴
۹	بزبان	۲۲	۲۵	۴۷	۳	۴	۷	۳۹	۵۲	۹۱	۳۶	۸	۴۴	۰	۰	۰
۱۰	سه پیران	۱۰۲	۸۶	۱۸۸	۳۱	۲۱	۵۲	۱۳۰	۱۴۱	۲۷۱	۸۷	۲۶	۱۱۳	۰	۱۴	۱۴
۱۱	قطره زمین	۱۱	۱۶	۲۷	۴	۱	۵	۲۲	۲۸	۵۰	۱۳	۴	۱۷	۰	۰	۰
۱۲	کلاتی	۱۳۷	۱۰۳	۲۴۰	۴۳	۳۰	۷۳	۱۸۶	۲۰۰	۳۸۶	۱۲۸	۳۴	۱۶۲	۱	۱۴	۱۵
	دهستان کلاترزان	۲۲۵۹	۱۹۸۹	۴۲۴۸	۵۰۳	۴۵۶	۹۵۹	۳۲۲۵	۲۹۳۵	۶۱۶۰	۷۴۵	۲۳۴۴	۳۰۸۹	۲	۹۸	۱۰۰
۱	برودر	۵۹	۴۷	۱۰۶	۱۲	۱۲	۲۴	۶۱	۶۷	۱۲۸	۵۵	۳۴	۸۹	۰	۰	۰
۲	تازه آباد عیسی آباد	۱۰۵	۸۱	۱۸۶	۳۱	۲۲	۵۳	۱۲۵	۱۳۵	۲۶۰	۹۱	۲۵	۱۱۶	۰	۸	۸
۳	تودارروده	۲۱۲	۱۷۳	۳۸۵	۵۱	۴۲	۹۳	۲۵۱	۲۶۶	۵۱۷	۱۹۴	۴۲	۲۳۶	۰	۹	۹
۴	تودارملا	۱۶۰	۱۳۸	۲۹۸	۳۵	۴۸	۸۳	۲۴۲	۲۲۲	۴۶۴	۱۶۸	۳۸	۲۰۶	۰	۱۷	۱۷
۵	تیژتیز	۷۴	۶۴	۱۳۸	۱۹	۲۰	۳۹	۹۳	۱۰۸	۲۰۱	۷۳	۳۵	۱۰۸	۰	۳	۳
۶	چاولکان حاجی	۸۱	۷۸	۱۵۹	۱۲	۱۶	۲۸	۱۱۴	۱۲۶	۲۴۰	۹۸	۲۷	۱۲۵	۰	۳	۳
۷	خانقاه حسن گاوگیر	۹	۵	۱۴	۰	۰	۰	۱۶	۱۵	۳۱	۱۶	۳	۱۹	۰	۰	۰
۸	خروسه	۱۸۸	۱۶۳	۳۵۱	۵۱	۳۹	۹۰	۲۳۲	۲۴۷	۴۷۹	۱۸۴	۴۷	۲۳۱	۰	۶	۶
۹	خوشاب	۶۹	۶۰	۱۲۹	۱۴	۷	۲۱	۹۶	۱۱۱	۲۰۷	۸۵	۱۷	۱۰۲	۰	۰	۰
۱۰	دره خشکه	۴۸	۴۷	۹۵	۷	۱۲	۱۲	۶۴	۸۱	۱۴۵	۵۹	۳۳	۹۲	۰	۰	۰
۱۱	سوره وان	۳۹	۴۸	۸۷	۲	۶	۸	۵۵	۶۶	۱۲۱	۵۰	۳۰	۸۰	۰	۰	۰
۱۲	طاله وران	۳۹	۳۷	۷۶	۳	۵	۸	۶۳	۶۳	۱۲۶	۵۸	۲۲	۸۰	۰	۲	۲
۱۳	عیسی آباد	۳۴۷	۳۱۵	۶۶۲	۷۰	۷۶	۱۴۶	۴۳۴	۴۶۴	۸۹۸	۳۲۵	۵۵	۳۸۰	۱	۲۰	۲۱
۱۴	قاسم آباد	۰	۰	۰	۰	۰	۰	۰	۰	۰	۰	۰	۰	۰	۰	۰
۱۵	قلعه جوق	۵۶	۴۸	۱۰۴	۸	۶	۱۴	۶۸	۸۰	۱۴۸	۶۱	۳۱	۹۲	۰	۱	۱
۱۶	قلعه شیخان	۵۵	۴۴	۹۹	۶	۴	۱۰	۸۰	۸۲	۱۶۲	۷۱	۳۴	۱۰۵	۰	۱	۱
۱۷	گزرده	۱۴۳	۱۱۳	۲۵۶	۳۹	۳۰	۶۹	۱۸۷	۱۹۹	۳۸۶	۱۴۲	۵۱	۱۹۳	۰	۸	۸

ردیف	نام آبادی	وضع طبیعی :	نوع راه آبادی :	وضع سکونت آبادی:			طرح هادی :	محل خرید مایحتاج			آموزشی، فرهنگی و ورزشی			
				ماه خاتمه سکونت برآبادی	ماه شروع سکونت برآبادی	نوع راه آبادی :		آیا اکثر ساکنان آبادی مایحتاج اولیه خود را ازین آبادی خریداری می کنند؟	آیا از آبادی یا آبادی های دیگر مایحتاج اولیه خود به شهر یا شهرهایی مراجعه می کنند؟	آیا ساکنان آبادی برای خرید مایحتاج خود به شهر یا شهرهایی مراجعه می کنند؟	مهد دارد؟	دبستان دارد؟	مدرسه روزی شبانه دارد؟	مدرسه راهنمایی شبانه روزی؟
۱۸	فرهاد آباد	۱- دشت، ۲- جنگل، واقع در دشت	۱- جاده آسفالت ۵- راه آه،	۳	۳	۳	۱- اجرا شده است	۱- بلی	۱- دارد	۱- دارد	۱- دارد	۱- دارد	۱- دارد	
۱۹	هانه گلان	۳- کوهستان، دره، یا تپه،	۲- جاده شوسه ۶- راه آه،	۱	۳	۳	۲- در حال اجراء است	۱- بلی	۱- ندارد	۱- ندارد	۱- ندارد	۱- ندارد	۱- ندارد	
۲۰	قلقله چنان	۴- جنگل، واقع در کوهستان	۳- جاده خاکی، ۷- اظهار نشده	۱	۳	۳	۳- طرح هادی ندارد	۲- خیر	۲- ندارد	۲- ندارد	۲- ندارد	۲- ندارد	۲- ندارد	
۲۱	معین آباد	۵- اظهار نشده	۲- جاده مالرو	۱	۳	۳	۴- اظهار نشده	۳- اظهار نشده	۳- اظهار نشده	۳- اظهار نشده	۳- اظهار نشده	۳- اظهار نشده	۳- اظهار نشده	
۲۲	قلوزه			۱	۳	۳		۲- اظهار نشده	۲- اظهار نشده	۲- اظهار نشده	۲- اظهار نشده	۲- اظهار نشده	۲- اظهار نشده	
	بخش کلاترزان					۴۸	۶	۹	۲	۴۸	۱۰	۴۵	۸	
	دهستان زاوودغربی			۱۲	۲	۳	۲	۳	۰	۱۲	۲	۱۱	۳	
۱	اوپهنگ	۳	۲	۱	۳	۳	۲	۱	۲	۱	۱	۱	۲	
۲	خواست	۳	۳	۱	۳	۳	۳	۲	۱	۱	۱	۱	۲	
۳	سالیان	۳	۳	۱	۳	۳	۳	۲	۱	۱	۱	۱	۲	
۴	سر هویه	۳	۳	۱	۳	۳	۲	۲	۱	۱	۱	۱	۲	
۵	سفیدین	۳	۳	۱	۳	۳	۳	۲	۱	۱	۱	۱	۲	
۶	نجی	۳	۳	۱	۳	۳	۳	۲	۱	۱	۱	۱	۲	
۷	ویسر	۳	۳	۱	۳	۳	۳	۲	۱	۱	۱	۱	۲	
۸	هویه	۳	۳	۱	۳	۳	۲	۲	۱	۱	۱	۱	۲	
۹	بزان	۳	۳	۱	۳	۳	۲	۲	۱	۱	۱	۱	۲	
۱۰	سه پیران	۳	۳	۱	۳	۳	۳	۲	۲	۱	۱	۱	۲	
۱۱	قطره زمین	۳	۱	۱	۳	۳	۳	۲	۲	۱	۱	۱	۲	
۱۲	کلاتی	۳	۱	۱	۳	۳	۱	۱	۲	۱	۱	۱	۲	
	دهستان کلاترزان			۲۳	۵	۳۳	۲	۱	۰	۲۳	۴	۲۲	۲	
۱	برودر	۳	۳	۱	۳	۳	۳	۲	۱	۱	۱	۱	۲	
۲	تازه آباد عیسی آباد	۳	۲	۱	۳	۳	۳	۲	۱	۱	۱	۱	۲	
۳	تودارونه	۳	۱	۱	۳	۳	۳	۲	۱	۱	۱	۱	۲	
۴	تودارملا	۳	۱	۱	۳	۳	۳	۲	۱	۱	۱	۱	۲	
۵	تیژتیز	۳	۱	۱	۳	۳	۳	۲	۱	۱	۱	۱	۲	
۶	چاولکان حاجی	۳	۲	۱	۳	۳	۳	۲	۱	۱	۱	۱	۲	
۷	خانقاه حسن گاوگیر	۳	۳	۱	۳	۳	۳	۲	۲	۱	۱	۱	۲	
۸	خروسه	۳	۱	۱	۳	۳	۲	۱	۲	۱	۱	۱	۲	
۹	خوشاب	۳	۳	۱	۳	۳	۳	۲	۲	۱	۱	۱	۲	
۱۰	دره خشکه	۳	۲	۱	۳	۳	۳	۲	۲	۱	۱	۱	۲	
۱۱	سوره وان	۳	۳	۱	۳	۳	۳	۲	۲	۱	۱	۱	۲	
۱۲	طاله واران	۳	۳	۱	۳	۳	۳	۲	۲	۱	۱	۱	۲	
۱۳	عیسی آباد	۳	۱	۱	۳	۳	۱	۲	۱	۱	۱	۱	۲	
۱۴	قاسم آباد	۳	۳	۳	۳	۳								
۱۵	قلعه جوق	۳	۲	۱	۳	۳	۳	۲	۱	۱	۱	۱	۲	
۱۶	قلعه شیخان	۳	۳	۱	۳	۳	۳	۲	۱	۱	۱	۱	۲	
۱۷	گذر دره	۳	۳	۱	۳	۳	۲	۲	۱	۱	۱	۱	۲	

ردیف	نام آبادی	آموزشی، فرهنگی و ورزشی																	
		مدرسه راهنمایی دخترانه دارد؟	مدرسه راهنمایی مختلط دارد؟	مدرسه شبانه روزی دبیرستان	شبانه روزی دبیرستان	دبیرستان نظری دارد؟	دبیرستان نظری پسرانه دارد؟	دبیرستان نظری دخترانه دارد؟	دبیرستان نظری دخترانه دارد؟	دبیرستان نظری پسرانه دارد؟	دبیرستان نظری دخترانه دارد؟	دبیرستان نظری دخترانه دارد؟	دبیرستان نظری دخترانه دارد؟	دبیرستان نظری دخترانه دارد؟	دبیرستان نظری دخترانه دارد؟	دبیرستان نظری دخترانه دارد؟	دبیرستان نظری دخترانه دارد؟	دبیرستان نظری دخترانه دارد؟	دبیرستان نظری دخترانه دارد؟
	فرهاد آباد	۰	۰	۰	۰	۰	۰	۰	۰	۰	۰	۰	۰	۰	۰	۰	۰	۰	۰
۱۸	هانه گلان	۲	۲	۲	۲	۲	۲	۲	۲	۲	۲	۲	۲	۲	۲	۲	۲	۲	۲
۱۹	قلقله چنان	۲	۲	۲	۲	۲	۲	۲	۲	۲	۲	۲	۲	۲	۲	۲	۲	۲	۲
۲۰	معین آباد	۲	۲	۲	۲	۲	۲	۲	۲	۲	۲	۲	۲	۲	۲	۲	۲	۲	۲
۲۱	قلوزه	۲	۲	۲	۲	۲	۲	۲	۲	۲	۲	۲	۲	۲	۲	۲	۲	۲	۲
۲۲	بخش کلاترزان	۸	۱۳	۹	۶۸	۱	۷	۲	۰	۱	۱	۱	۲	۵	۵	۱	۱	۱۳	۸
	دهستان زاوورغربی	۳	۴	۶	۱۲	۱	۱	۱	۰	۰	۱	۱	۳	۳	۰	۰	۴	۳	۰
۱	اوبهنگ	۲	۲	۱	۱	۱	۱	۲	۲	۲	۱	۱	۱	۲	۲	۲	۲	۲	۱
۲	خواست	۲	۲	۲	۲	۲	۲	۲	۲	۲	۲	۲	۲	۲	۲	۲	۲	۲	۲
۳	سالیان	۲	۲	۲	۱	۲	۲	۲	۲	۲	۲	۲	۲	۲	۲	۲	۲	۲	۲
۴	سر هویه	۲	۲	۲	۱	۲	۲	۲	۲	۲	۲	۲	۱	۲	۲	۲	۲	۲	۲
۵	سفیدین	۲	۲	۲	۱	۲	۲	۲	۲	۲	۲	۲	۲	۲	۲	۲	۲	۱	۲
۶	نجی	۲	۲	۲	۲	۲	۲	۲	۲	۲	۲	۲	۲	۲	۲	۲	۲	۲	۱
۷	ویسر	۲	۲	۲	۱	۲	۲	۲	۲	۲	۲	۲	۲	۲	۲	۲	۲	۲	۱
۸	هویه	۲	۲	۲	۱	۲	۲	۲	۲	۲	۲	۲	۱	۲	۲	۲	۲	۲	۲
۹	بزان	۲	۲	۲	۱	۲	۲	۲	۲	۲	۲	۲	۲	۲	۲	۲	۲	۲	۲
۱۰	سه پیران	۲	۲	۲	۱	۲	۲	۲	۲	۲	۲	۲	۲	۲	۲	۲	۲	۱	۲
۱۱	قطره زمین	۲	۲	۲	۱	۲	۲	۲	۲	۲	۲	۲	۲	۲	۲	۲	۲	۲	۲
۱۲	کلاتنی	۲	۲	۲	۱	۲	۲	۲	۲	۲	۲	۲	۲	۲	۲	۲	۲	۱	۲
	دهستان کلاترزان	۲	۷	۲	۲۳	۰	۱	۰	۰	۰	۰	۰	۱	۱	۰	۰	۷	۲	۰
۱	برودر	۲	۲	۲	۱	۲	۲	۲	۲	۲	۲	۲	۲	۲	۲	۲	۲	۲	۲
۲	تازه آباد عیسی آباد	۲	۲	۲	۱	۲	۲	۲	۲	۲	۲	۲	۲	۲	۲	۲	۲	۱	۲
۳	تودارروده	۲	۲	۲	۱	۲	۲	۲	۲	۲	۲	۲	۲	۲	۲	۲	۲	۱	۲
۴	تودارملا	۲	۲	۲	۱	۲	۲	۲	۲	۲	۲	۲	۲	۲	۲	۲	۲	۱	۲
۵	تیژیژ	۲	۲	۲	۱	۲	۲	۲	۲	۲	۲	۲	۲	۲	۲	۲	۲	۱	۲
۶	چاولکان حاجی	۲	۲	۲	۱	۲	۲	۲	۲	۲	۲	۲	۲	۲	۲	۲	۲	۲	۲
۷	خانقاه حسن گاویگر	۲	۲	۲	۱	۲	۲	۲	۲	۲	۲	۲	۲	۲	۲	۲	۲	۲	۲
۸	خروسه	۲	۲	۲	۱	۲	۲	۲	۲	۲	۲	۲	۲	۲	۲	۲	۲	۱	۲
۹	خوشاب	۲	۲	۲	۱	۲	۲	۲	۲	۲	۲	۲	۲	۲	۲	۲	۲	۲	۲
۱۰	دره خشکه	۲	۲	۲	۱	۲	۲	۲	۲	۲	۲	۲	۲	۲	۲	۲	۲	۲	۲
۱۱	سوره وان	۲	۲	۲	۱	۲	۲	۲	۲	۲	۲	۲	۲	۲	۲	۲	۲	۲	۲
۱۲	طاله وران	۲	۲	۲	۱	۲	۲	۲	۲	۲	۲	۲	۲	۲	۲	۲	۲	۲	۲
۱۳	عیسی آباد	۲	۲	۲	۱	۲	۱	۲	۲	۲	۲	۲	۱	۱	۲	۲	۲	۲	۱
۱۴	قاسم آباد	۰	۰	۰	۰	۰	۰	۰	۰	۰	۰	۰	۰	۰	۰	۰	۰	۰	۰
۱۵	قلعه جوق	۲	۲	۲	۱	۲	۲	۲	۲	۲	۲	۲	۲	۲	۲	۲	۲	۲	۲
۱۶	قلعه شیخان	۲	۲	۲	۱	۲	۲	۲	۲	۲	۲	۲	۲	۲	۲	۲	۲	۲	۲
۱۷	گزرده	۲	۲	۱	۲	۲	۲	۲	۲	۲	۲	۲	۲	۲	۲	۲	۲	۲	۱

ردیف	نام آبادی	مذهبی		سیاسی و اداری														برق، گاز و آب				بهداشتی و درمانی						
		امام جماعت راتب دارد؟	خانه عالم دارد؟	شورای اسلامی روستا دارد؟	دهبازی دارد؟	پاسگاه نیروی انتظامی دارد؟	مرکز خدمات جهاد کشاورزی دارد؟	مرج کشاورزی دارد؟	شورای حل اختلاف دارد؟	شرکت تعاونی روستایی دارد؟	برق شبکه سراسری دارد؟	موتور برق نیژنی دارد؟	انرژی نو دارد؟	گاز لوله کشی دارد؟	آب لوله کشی دارد؟	سامانه تصفیه آب دارد؟	حمام عمومی دارد؟	مرکز بهداشتی درمانی دارد؟	داروخانه دارد؟	خانه بهداشت دارد؟								
	فرهاد آباد	۰	۰	۰	۰	۰	۰	۰	۰	۰	۰	۰	۰	۰	۰	۰	۰	۰	۰	۰	۰	۰	۰	۰	۰	۰	۰	
۱۸	هانه گلان	۲	۲	۲	۲	۲	۲	۲	۲	۲	۲	۲	۲	۲	۲	۲	۲	۲	۲	۲	۲	۲	۲	۲	۲	۲	۲	
۱۹	قلقله چنان	۲	۲	۲	۲	۲	۲	۲	۲	۲	۲	۲	۲	۲	۲	۲	۲	۲	۲	۲	۲	۲	۲	۲	۲	۲	۲	
۲۰	معین آباد	۲	۲	۲	۲	۲	۲	۲	۲	۲	۲	۲	۲	۲	۲	۲	۲	۲	۲	۲	۲	۲	۲	۲	۲	۲	۲	
۲۱	قلوزه	۲	۲	۲	۲	۲	۲	۲	۲	۲	۲	۲	۲	۲	۲	۲	۲	۲	۲	۲	۲	۲	۲	۲	۲	۲	۲	
۲۲	بخش کلاترزان	۲۵	۲۵	۴۴	۲۱	۳	۰	۳	۱۱	۴۸	۰	۰	۰	۰	۰	۰	۰	۰	۰	۰	۰	۰	۰	۰	۰	۰	۰	
	دهستان زاووردغریبی	۶	۶	۱۲	۷	۱	۰	۰	۲	۱۲	۰	۰	۰	۰	۰	۰	۰	۰	۰	۰	۰	۰	۰	۰	۰	۰	۰	
۱	اوپهنگ	۱	۱	۱	۱	۱	۲	۲	۲	۱	۱	۲	۲	۲	۱	۱	۲	۲	۲	۲	۲	۲	۲	۲	۲	۲	۲	۲
۲	خواست	۲	۲	۲	۲	۲	۲	۲	۲	۱	۲	۲	۲	۲	۲	۲	۲	۲	۲	۲	۲	۲	۲	۲	۲	۲	۲	۲
۳	سالیان	۱	۱	۱	۱	۱	۲	۲	۲	۱	۲	۲	۲	۲	۲	۲	۲	۲	۲	۲	۲	۲	۲	۲	۲	۲	۲	۲
۴	سرهویه	۱	۱	۱	۱	۱	۲	۲	۲	۱	۲	۲	۲	۲	۲	۲	۲	۲	۲	۲	۲	۲	۲	۲	۲	۲	۲	۲
۵	سفیدین	۲	۲	۲	۲	۲	۲	۲	۲	۱	۲	۲	۲	۲	۲	۲	۲	۲	۲	۲	۲	۲	۲	۲	۲	۲	۲	۲
۶	نجی	۲	۲	۲	۲	۲	۲	۲	۲	۱	۲	۲	۲	۲	۲	۲	۲	۲	۲	۲	۲	۲	۲	۲	۲	۲	۲	۲
۷	ویسر	۱	۱	۱	۱	۱	۲	۲	۲	۲	۲	۲	۲	۲	۲	۲	۲	۲	۲	۲	۲	۲	۲	۲	۲	۲	۲	۲
۸	هویه	۱	۱	۱	۱	۱	۲	۲	۲	۲	۲	۲	۲	۲	۲	۲	۲	۲	۲	۲	۲	۲	۲	۲	۲	۲	۲	۲
۹	بزان	۲	۲	۲	۲	۲	۲	۲	۲	۱	۲	۲	۲	۲	۲	۲	۲	۲	۲	۲	۲	۲	۲	۲	۲	۲	۲	۲
۱۰	سه پیران	۲	۲	۲	۲	۲	۲	۲	۲	۱	۲	۲	۲	۲	۲	۲	۲	۲	۲	۲	۲	۲	۲	۲	۲	۲	۲	۲
۱۱	قطره زمین	۲	۲	۲	۲	۲	۲	۲	۲	۱	۲	۲	۲	۲	۲	۲	۲	۲	۲	۲	۲	۲	۲	۲	۲	۲	۲	۲
۱۲	کلاتنی	۱	۱	۱	۱	۱	۲	۲	۲	۱	۲	۲	۲	۲	۲	۲	۲	۲	۲	۲	۲	۲	۲	۲	۲	۲	۲	۲
	دهستان کلاترزان	۱۳	۱۳	۲۱	۸	۱	۰	۳	۶	۲۳	۰	۰	۰	۰	۰	۰	۰	۰	۰	۰	۰	۰	۰	۰	۰	۰	۰	
۱	برودر	۱	۱	۱	۱	۱	۲	۲	۲	۱	۲	۲	۲	۲	۲	۲	۲	۲	۲	۲	۲	۲	۲	۲	۲	۲	۲	۲
۲	تازه آباد عیسی آباد	۱	۱	۱	۱	۱	۲	۲	۲	۰	۲	۲	۲	۲	۲	۲	۲	۲	۲	۲	۲	۲	۲	۲	۲	۲	۲	۲
۳	تودارروته	۱	۱	۱	۱	۱	۲	۲	۲	۱	۲	۲	۲	۲	۲	۲	۲	۲	۲	۲	۲	۲	۲	۲	۲	۲	۲	۲
۴	تودارملا	۱	۱	۱	۱	۱	۲	۲	۲	۱	۲	۲	۲	۲	۲	۲	۲	۲	۲	۲	۲	۲	۲	۲	۲	۲	۲	۲
۵	تیژتیز	۱	۱	۱	۱	۱	۲	۲	۲	۱	۲	۲	۲	۲	۲	۲	۲	۲	۲	۲	۲	۲	۲	۲	۲	۲	۲	۲
۶	چاولکان حاجی	۱	۱	۱	۱	۱	۲	۲	۲	۱	۲	۲	۲	۲	۲	۲	۲	۲	۲	۲	۲	۲	۲	۲	۲	۲	۲	۲
۷	خانقاه حسن گاوگیر	۲	۲	۲	۲	۲	۲	۲	۲	۱	۲	۲	۲	۲	۲	۲	۲	۲	۲	۲	۲	۲	۲	۲	۲	۲	۲	۲
۸	خروسه	۱	۱	۱	۱	۱	۲	۲	۲	۱	۲	۲	۲	۲	۲	۲	۲	۲	۲	۲	۲	۲	۲	۲	۲	۲	۲	۲
۹	خوشاب	۱	۱	۱	۱	۱	۲	۲	۲	۱	۲	۲	۲	۲	۲	۲	۲	۲	۲	۲	۲	۲	۲	۲	۲	۲	۲	۲
۱۰	دره خشکه	۱	۱	۱	۱	۱	۲	۲	۲	۰	۲	۲	۲	۲	۲	۲	۲	۲	۲	۲	۲	۲	۲	۲	۲	۲	۲	۲
۱۱	سوره وان	۲	۲	۲	۲	۲	۲	۲	۲	۱	۲	۲	۲	۲	۲	۲	۲	۲	۲	۲	۲	۲	۲	۲	۲	۲	۲	۲
۱۲	طاله وران	۱	۱	۱	۱	۱	۲	۲	۲	۱	۲	۲	۲	۲	۲	۲	۲	۲	۲	۲	۲	۲	۲	۲	۲	۲	۲	۲
۱۳	عیسی آباد	۱	۱	۱	۱	۱	۲	۲	۲	۱	۲	۲	۲	۲	۲	۲	۲	۲	۲	۲	۲	۲	۲	۲	۲	۲	۲	۲
۱۴	قاسم آباد	۰	۰	۰	۰	۰	۰	۰	۰	۰	۰	۰	۰	۰	۰	۰	۰	۰	۰	۰	۰	۰	۰	۰	۰	۰	۰	۰
۱۵	قلعه جوق	۲	۲	۲	۲	۲	۲	۲	۲	۱	۲	۲	۲	۲	۲	۲	۲	۲	۲	۲	۲	۲	۲	۲	۲	۲	۲	۲
۱۶	قلعه شیخان	۱	۱	۱	۱	۱	۲	۲	۲	۱	۲	۲	۲	۲	۲	۲	۲	۲	۲	۲	۲	۲	۲	۲	۲	۲	۲	۲
۱۷	گذرده	۲	۲	۲	۲	۲	۲	۲	۲	۱	۲	۲	۲	۲	۲	۲	۲	۲	۲	۲	۲	۲	۲	۲	۲	۲	۲	۲

ردیف	نام آبادی	بهداشتی و درمانی																بازرگانی و خدمات		
		پایگاه بهداشت روستایی دارد؟	مرکز تسهیلات زایمان دارد؟	پزشک خانواده دارد؟	پزشک دارد؟	دندانپزشک یا بهداشت کار دهان و دندان دارد؟	دندانپزشک یا بهداشت کار دهان و دندانسانز دارد؟	بیمار یا ماما روستایی دارد؟	بهبور دارد؟	دامپزشک دارد؟	تکنسین دامپزشکی دارد؟	آزمایشگاه و رادیولوژی دارد؟	غسالخانه دارد؟	سامانه جمع آوری زباله دارد؟	پایگاه آتش‌نشانی دارد؟	نمایندگی پخش نفت سفید دارد؟	نمایندگی پخش سیلندر گاز دارد؟	فروشگاه تعاونی دارد؟	بقالی دارد؟	
۱۸	فرهاد آباد	۰	۰	۰	۰	۰	۰	۰	۰	۰	۰	۰	۰	۰	۰	۰	۰	۰	۰	
۱۹	هانه کلان	۲	۲	۲	۲	۲	۲	۲	۲	۲	۲	۲	۲	۲	۲	۲	۲	۲	۲	
۲۰	قلقله چنان	۲	۲	۲	۲	۲	۲	۲	۲	۲	۲	۲	۲	۲	۲	۲	۲	۲	۲	
۲۱	معین آباد	۲	۲	۲	۲	۲	۲	۲	۲	۲	۲	۲	۲	۲	۲	۲	۲	۲	۲	
۲۲	قلوزه	۲	۲	۲	۲	۲	۲	۲	۲	۱	۲	۲	۲	۲	۲	۲	۲	۲	۲	
	بخش کلاترزان	۴	۱	۳	۲	۱	۰	۰	۰	۱	۰	۲۵	۱۰	۰	۱۵	۱۳	۸	۳۶		
	دهستان زاوود غربی	۱	۱	۱	۰	۰	۰	۰	۰	۵	۰	۵	۲	۰	۳	۴	۲	۹		
۱	اویهنگ	۱	۱	۱	۲	۱	۲	۲	۲	۱	۲	۱	۱	۲	۱	۱	۱	۱	۱	
۲	خواست	۲	۲	۲	۲	۲	۲	۲	۲	۲	۲	۲	۲	۲	۲	۲	۲	۲	۲	
۳	سالیان	۲	۲	۲	۲	۲	۲	۲	۲	۲	۲	۲	۲	۲	۲	۲	۲	۲	۲	
۴	سر هویه	۲	۲	۲	۲	۲	۲	۲	۲	۱	۲	۲	۲	۲	۲	۲	۲	۲	۲	
۵	سفیدین	۲	۲	۲	۲	۲	۲	۲	۲	۲	۲	۲	۲	۲	۲	۲	۲	۲	۲	
۶	نجی	۲	۲	۲	۲	۲	۲	۲	۲	۱	۲	۲	۲	۲	۲	۲	۲	۲	۲	
۷	ویسر	۲	۲	۲	۲	۲	۲	۲	۲	۲	۲	۲	۲	۲	۲	۲	۲	۲	۲	
۸	هویه	۲	۲	۲	۲	۲	۲	۲	۲	۱	۲	۲	۲	۲	۲	۲	۲	۲	۲	
۹	بزان	۲	۲	۲	۲	۲	۲	۲	۲	۲	۲	۲	۲	۲	۲	۲	۲	۲	۲	
۱۰	سه پیران	۲	۲	۲	۲	۲	۲	۲	۲	۲	۲	۲	۲	۲	۲	۲	۲	۲	۲	
۱۱	فطره زمین	۲	۲	۲	۲	۲	۲	۲	۲	۲	۲	۲	۲	۲	۲	۲	۲	۲	۲	
۱۲	کلانی	۲	۲	۲	۲	۲	۲	۲	۲	۱	۲	۲	۲	۲	۲	۲	۲	۲	۲	
	دهستان کلاترزان	۳	۰	۶	۰	۱۴	۰	۰	۰	۹	۰	۱۴	۶	۰	۶	۵	۲	۱۵		
۱	برودر	۲	۲	۲	۲	۱	۲	۲	۲	۲	۲	۲	۲	۲	۲	۲	۲	۲	۲	
۲	نازه آباد عیسی آباد	۲	۲	۲	۲	۱	۲	۲	۲	۲	۲	۲	۲	۲	۲	۲	۲	۲	۲	
۳	تودار روته	۱	۱	۱	۲	۱	۲	۲	۲	۲	۲	۲	۲	۲	۱	۱	۲	۱	۱	
۴	تودار ملا	۲	۲	۲	۲	۱	۲	۲	۲	۱	۲	۲	۲	۲	۱	۱	۲	۲	۲	
۵	تیز تیز	۲	۲	۲	۲	۱	۲	۲	۲	۲	۲	۲	۲	۲	۲	۲	۲	۲	۲	
۶	چاولگان حاجی	۱	۲	۱	۲	۱	۲	۲	۲	۱	۲	۲	۲	۲	۲	۲	۲	۲	۱	
۷	خانقاه حسن گاوگیر	۲	۲	۲	۲	۲	۲	۲	۲	۲	۲	۲	۲	۲	۲	۲	۲	۲	۲	
۸	خروسه	۲	۲	۲	۲	۱	۲	۲	۲	۱	۲	۲	۲	۲	۲	۲	۲	۲	۲	
۹	خوشاب	۲	۲	۲	۲	۱	۲	۲	۲	۲	۲	۲	۲	۲	۲	۲	۲	۲	۲	
۱۰	دره خشکه	۲	۲	۲	۲	۲	۲	۲	۲	۲	۲	۲	۲	۲	۲	۲	۲	۲	۲	
۱۱	سوره وان	۲	۲	۲	۲	۱	۲	۲	۲	۲	۲	۲	۲	۲	۲	۲	۲	۲	۲	
۱۲	طاله وران	۲	۲	۲	۲	۲	۲	۲	۲	۲	۲	۲	۲	۲	۲	۲	۲	۲	۲	
۱۳	عیسی آباد	۱	۲	۱	۲	۱	۲	۲	۲	۱	۲	۲	۲	۲	۲	۲	۲	۲	۱	
۱۴	قاسم آباد	۰	۰	۰	۰	۰	۰	۰	۰	۰	۰	۰	۰	۰	۰	۰	۰	۰	۰	
۱۵	قلعه جوق	۲	۲	۲	۲	۱	۲	۲	۲	۱	۲	۲	۲	۲	۲	۲	۲	۲	۲	
۱۶	قلعه شیخان	۲	۲	۲	۲	۱	۲	۲	۲	۲	۲	۲	۲	۲	۲	۲	۲	۲	۲	
۱۷	گزر دره	۲	۲	۲	۲	۲	۲	۲	۲	۱	۲	۲	۲	۲	۲	۲	۲	۲	۲	

ردیف	نام آبادی	بازرگانی و خدمات														مخابرات و ارتباطات			
		نانوایی دارد؟	گوشت فروشی دارد؟	قهومخانه دارد؟	بانک دارد؟	تعمیرگاه ماشین آلات کشاورزی دارد؟	تعمیرگاه ماشین آلات غیر	جایگاه سوخت دارد؟	صندوق پست دارد؟	دفتر پست دارد؟	دفتر مخابرات دارد؟	دفتر فناوری اطلاعات و ارتباطات دارد؟	دسترسی به عمومی به اینترنت دارد؟	دسترسی به روزنامه و مجله دارد؟	دسترسی به وسیله نقلیه عمومی دارد؟	دسترسی به ایستگاه راه آهن دارد؟			
۱۸	فرهاد آباد	۰	۰	۰	۰	۰	۰	۰	۰	۰	۰	۰	۰	۰	۰	۰			
۱۹	هانه گلان	۲	۲	۲	۲	۲	۲	۲	۲	۲	۲	۲	۲	۲	۲	۲			
۲۰	قلقله چنان	۲	۲	۲	۲	۲	۲	۲	۲	۲	۲	۲	۲	۲	۲	۲			
۲۱	معین آباد	۲	۲	۲	۲	۲	۲	۲	۲	۲	۲	۲	۲	۲	۲	۲			
۲۲	قلوزه	۲	۲	۲	۲	۲	۲	۲	۲	۲	۲	۲	۲	۲	۲	۲			
	بخش کلاترزان	۹	۱۲	۳	۳	۱	۲	۱	۲	۱	۲	۱	۳۶	۰	۰	۰			
	دهستان زاوودغربی	۱	۳	۱	۳	۱	۱	۱	۱	۱	۱	۱	۱۰	۰	۰	۰			
۱	اویهنک	۱	۱	۱	۱	۱	۱	۱	۱	۱	۱	۱	۱	۱	۱	۱			
۲	خواست	۲	۲	۲	۲	۲	۲	۲	۲	۲	۲	۲	۲	۲	۲	۲			
۳	سالیان	۲	۲	۲	۲	۲	۲	۲	۲	۲	۲	۲	۲	۲	۲	۲			
۴	سرهویه	۲	۱	۲	۱	۱	۱	۱	۱	۱	۱	۱	۱	۱	۱	۱			
۵	سفیدین	۲	۲	۲	۲	۲	۲	۲	۲	۲	۲	۲	۲	۲	۲	۲			
۶	نجی	۲	۲	۲	۲	۲	۲	۲	۲	۲	۲	۲	۲	۲	۲	۲			
۷	ویسر	۲	۲	۲	۲	۲	۲	۲	۲	۲	۲	۲	۲	۲	۲	۲			
۸	هویه	۲	۱	۲	۱	۱	۱	۱	۱	۱	۱	۱	۱	۱	۱	۱			
۹	بزان	۲	۲	۲	۲	۲	۲	۲	۲	۲	۲	۲	۲	۲	۲	۲			
۱۰	سه پیران	۲	۲	۲	۲	۲	۲	۲	۲	۲	۲	۲	۲	۲	۲	۲			
۱۱	قطره زمین	۲	۲	۲	۲	۲	۲	۲	۲	۲	۲	۲	۲	۲	۲	۲			
۱۲	کلاتی	۲	۲	۲	۲	۲	۲	۲	۲	۲	۲	۲	۲	۲	۲	۲			
	دهستان کلاترزان	۴	۵	۰	۰	۰	۰	۰	۰	۰	۰	۰	۱۶	۰	۰	۰			
۱	برودر	۲	۲	۲	۲	۲	۲	۲	۲	۲	۲	۲	۲	۲	۲	۲			
۲	تازه آباد عیسی آباد	۲	۱	۲	۲	۲	۲	۲	۲	۲	۲	۲	۲	۲	۲	۲			
۳	تودارروده	۱	۲	۲	۲	۱	۱	۱	۱	۱	۱	۱	۱	۱	۱	۱			
۴	تودارملا	۱	۲	۲	۲	۱	۱	۱	۱	۱	۱	۱	۱	۱	۱	۱			
۵	تیزتیز	۲	۲	۲	۲	۱	۲	۲	۲	۲	۲	۲	۲	۲	۲	۲			
۶	چاولکان حاجی	۲	۲	۲	۲	۲	۲	۲	۲	۲	۲	۲	۲	۲	۲	۲			
۷	خانقاه حسن گاوگیر	۲	۲	۲	۲	۱	۲	۲	۲	۲	۲	۲	۲	۲	۲	۲			
۸	خروسه	۲	۲	۲	۲	۱	۲	۲	۲	۲	۲	۲	۲	۲	۲	۲			
۹	خوشاب	۲	۲	۲	۲	۱	۲	۲	۲	۲	۲	۲	۲	۲	۲	۲			
۱۰	دره خشکه	۲	۲	۲	۲	۲	۲	۲	۲	۲	۲	۲	۲	۲	۲	۲			
۱۱	سوره وان	۲	۲	۲	۲	۲	۲	۲	۲	۲	۲	۲	۲	۲	۲	۲			
۱۲	طاله وران	۲	۲	۲	۲	۲	۲	۲	۲	۲	۲	۲	۲	۲	۲	۲			
۱۳	عیسی آباد	۲	۱	۲	۲	۱	۱	۱	۱	۱	۱	۱	۱	۱	۱	۱			
۱۴	قاسم آباد	۰	۰	۰	۰	۰	۰	۰	۰	۰	۰	۰	۰	۰	۰	۰			
۱۵	قلعه جوق	۲	۲	۲	۲	۲	۲	۲	۲	۲	۲	۲	۲	۲	۲	۲			
۱۶	قلعه شیخان	۲	۲	۲	۲	۱	۲	۲	۲	۲	۲	۲	۲	۲	۲	۲			
۱۷	گزرده	۱	۱	۲	۲	۲	۲	۲	۲	۲	۲	۲	۲	۲	۲	۲			

ردیف	نام آبادی	تعداد خانوار	تعداد واحد مسکونی	جمعیت			گروه های عمده سنی						جمعیت ۶ ساله و بیشتر		
				کل	مرد	زن	مرد ۱۴-۱۵ ساله	مرد ۱۵-۶۴ ساله	مرد ۶۵ ساله و بیشتر	زن ۱۴-۱۵ ساله	زن ۱۵-۶۴ ساله	زن ۶۵ ساله و بیشتر	مرد	زن	کل
۱۸	گنه بو	۱۲۸	۱۲۸	۵۲۴	۲۵۳	۲۷۱	۸۲	۱۵۶	۱۵	۷۶	۷	۲۲۰	۲۴۳	۴۶۳	
۱۹	علی آباد	۱۴۸	۱۴۶	۶۱۳	۳۱۱	۳۰۲	۸۰	۲۰۶	۲۵	۶۴	۲۰	۲۷۷	۲۸۱	۵۵۸	
۲۰	نازه آباد قلعه جوق	۲۳	۲۳	۱۰۵	۴۷	۵۸	۸	۳۲	۷	۱۲	۴	۴۳	۵۷	۱۰۰	
۲۱	باقل آباد	۵۵	۵۵	۲۱۰	۹۴	۱۱۶	۲۲	۶۱	۱۱	۲۶	۵	۸۰	۱۰۵	۱۸۵	
۲۲	خشکین کوماسی	۵۹	۵۷	۲۴۴	۱۱۰	۱۳۴	۲۲	۷۴	۱۴	۳۱	۵	۱۰۱	۱۲۱	۲۲۲	
۲۳	زنوری	۳۸	۳۸	۱۳۸	۶۳	۷۵	۱۵	۴۰	۸	۱۵	۶	۵۳	۶۶	۱۱۹	
۲۴	شاین	۰	۰	۰	۰	۰	۰	۰	۰	۰	۰	۰	۰	۰	
۲۵	کرکینه	۳۹	۳۹	۱۳۷	۶۵	۷۲	۱۲	۴۴	۹	۱۶	۴	۵۷	۶۷	۱۲۴	
	دهستان نکل	۱۹۶۲	۱۹۱۲	۷۱۱۲	۳۵۴۴	۳۵۶۸	۹۰۷	۲۳۶۶	۲۷۱	۸۷۷	۲۱۵	۳۱۵۲	۳۱۹۸	۶۳۵۰	
۱	لنگریز	۶۵	۶۵	۲۱۹	۱۰۱	۱۱۸	۱۷	۷۶	۸	۳۲	۹	۹۴	۱۰۳	۱۹۷	
۲	خانقاه جوجو	۱۰	۱۰	۳۹	۲۰	۱۹	۴	۱۳	۳	۴	۲	۱۹	۱۶	۳۵	
۳	برقرو	۲۱۲	۲۱۰	۷۲۳	۳۶۶	۳۵۷	۸۸	۲۵۱	۲۷	۸۴	۲۱	۳۲۴	۳۲۰	۶۴۴	
۴	بنه دار	۷۹	۷۳	۳۰۴	۱۴۵	۱۵۹	۳۱	۱۰۱	۱۳	۳۷	۸	۱۲۷	۱۳۷	۲۶۴	
۵	پیچون	۶۳	۶۲	۲۲۹	۱۰۳	۱۲۶	۲۸	۶۹	۶	۳۵	۱۰	۹۱	۱۰۹	۲۰۰	
۶	دادانه کمانگر	۸۴	۸۱	۲۵۵	۱۱۳	۱۴۲	۲۵	۷۳	۱۵	۱۲	۸	۹۹	۱۳۸	۲۳۷	
۷	دانیکش	۱۴۷	۱۴۲	۵۶۱	۲۹۳	۲۶۸	۶۱	۱۹۶	۳۶	۵۹	۲۲	۲۵۹	۲۴۶	۵۰۵	
۸	دریله	۴۸	۴۸	۱۶۰	۸۰	۸۰	۱۵	۶۰	۵	۲۱	۴	۷۴	۶۹	۱۴۳	
۹	رشنش	۵۳	۵۱	۲۱۳	۱۱۳	۱۰۰	۲۴	۸۰	۹	۲۰	۷	۱۰۶	۸۸	۱۹۴	
۱۰	زونج	۲۳۵	۲۳۱	۸۲۲	۴۰۰	۴۲۲	۱۱۰	۲۶۹	۲۱	۱۱۱	۲۱	۳۴۸	۳۷۵	۷۲۳	
۱۱	میانه	۴۲۵	۴۱۷	۱۴۶۲	۷۱۵	۷۴۷	۱۸۷	۴۷۴	۵۴	۱۷۹	۴۷	۶۳۴	۶۷۴	۱۳۰۸	
۱۲	نکل	۵۲۹	۵۰۶	۲۰۸۱	۱۰۶۸	۱۰۱۳	۳۱۱	۶۸۵	۷۲	۲۸۲	۵۶	۹۵۲	۹۰۷	۱۸۵۹	
۱۳	نازه آباد گیخسرو	۱۲	۱۱	۴۴	۲۷	۱۷	۶	۱۹	۲	۲	۰	۲۵	۱۶	۴۱	

* به جهت حفظ محرمانگی اطلاعات آبادی های کمتر از چهار خانوار درج نگردیده

اختلاف بین جمع گروه های سنی و جمعیت کل مربوط به اظهار نشده می باشد

ردیف	نام آبادی	باسواد			محصل			جمعیت ۱۰ ساله و بیشتر			شاغل			بیکار		
		مرد	زن	کل	مرد	زن	کل	مرد	زن	کل	مرد	زن	کل	مرد	زن	کل
۱۸	گنه بو	۱۵۲	۱۳۵	۲۸۷	۵۲	۳۴	۸۶	۱۹۹	۲۲۰	۴۱۹	۱۵۲	۵۵	۲۰۷	۵	۰	۵
۱۹	علی آباد	۱۹۳	۱۴۷	۳۴۰	۵۸	۳۶	۹۴	۲۶۰	۲۶۱	۵۲۱	۱۹۰	۶۲	۲۵۲	۹	۱	۱۰
۲۰	نازه آباد قلعه جوق	۳۱	۳۷	۶۸	۳	۶	۹	۴۰	۵۴	۹۴	۴۰	۲۰	۶۰	۰	۰	۰
۲۱	باقل آباد	۵۹	۷۲	۱۳۱	۸	۱۸	۲۶	۷۴	۱۰۰	۱۷۴	۶۵	۲۶	۹۱	۲	۰	۲
۲۲	خشکین کوماسی	۶۲	۶۰	۱۲۲	۱۲	۱۰	۲۲	۹۵	۱۱۳	۲۰۸	۸۱	۳۶	۱۱۷	۰	۰	۰
۲۳	زنوری	۳۹	۳۵	۷۴	۴	۴	۸	۵۱	۶۳	۱۱۴	۴۲	۱۶	۵۸	۱	۰	۱
۲۴	شاین	۰	۰	۰	۰	۰	۰	۰	۰	۰	۰	۰	۰	۰	۰	۰
۲۵	کرکینه	۳۹	۴۲	۸۱	۶	۱۰	۱۶	۵۵	۶۲	۱۱۷	۴۴	۶	۵۰	۳	۰	۳
	دهستان نکل	۲۴۸۲	۲۰۹۹	۴۵۸۱	۶۸۵	۵۶۰	۱۲۴۵	۲۹۳۱	۲۹۹۶	۵۹۲۷	۱۹۹۹	۳۴۴	۲۳۴۳	۷	۲۲۳	۲۳۰
۱	لنگریز	۷۳	۶۹	۱۴۲	۹	۷	۱۶	۸۷	۹۸	۱۸۵	۷۵	۱۵	۹۰	۵	۰	۵
۲	خانقاه جوجو	۱۳	۱۰	۲۳	۳	۱	۴	۱۸	۱۶	۳۴	۱۲	۴	۱۶	۰	۰	۰
۳	برقرو	۲۴۸	۱۹۶	۴۴۴	۶۰	۳۷	۹۷	۳۰۵	۳۰۴	۶۰۹	۲۰۰	۲۲	۲۲۲	۳۲	۰	۳۲
۴	بینه دار	۱۰۱	۸۵	۱۸۶	۱۵	۱۳	۲۸	۱۱۶	۱۲۹	۲۴۵	۹۱	۲	۹۳	۱۰	۱	۹
۵	پیچون	۶۳	۶۵	۱۲۸	۱۷	۱۹	۳۶	۸۶	۱۰۴	۱۹۰	۷۰	۱۱	۸۱	۴	۰	۴
۶	دادانه کمانگر	۶۴	۶۸	۱۳۲	۱۱	۸	۱۹	۹۲	۱۳۵	۲۲۷	۷۸	۴۷	۱۲۵	۴	۱	۳
۷	دانیکش	۱۸۹	۱۳۴	۳۲۳	۲۹	۲۹	۵۸	۲۴۴	۲۳۲	۴۷۶	۱۴۴	۳۸	۱۸۲	۴۹	۰	۴۹
۸	دریله	۵۷	۴۲	۹۹	۱۰	۵	۱۵	۶۷	۶۳	۱۳۰	۶۱	۱۷	۷۸	۱	۱	۰
۹	رشنش	۸۰	۵۰	۱۳۰	۱۹	۶	۲۵	۹۳	۸۴	۱۷۷	۷۴	۳۵	۱۰۹	۴	۰	۴
۱۰	زونیج	۲۶۶	۲۴۴	۵۱۰	۶۳	۵۰	۱۱۳	۳۲۶	۳۵۳	۶۷۹	۲۵۳	۴۲	۲۹۵	۱۶	۰	۱۶
۱۱	میانه	۴۸۳	۴۴۷	۹۳۰	۱۲۷	۱۳۶	۲۶۳	۵۸۹	۶۲۷	۱۲۱۶	۴۲۹	۸۳	۵۱۲	۳۱	۳	۲۸
۱۲	نکل	۸۲۵	۶۸۰	۱۵۰۵	۳۱۶	۲۴۸	۵۶۴	۸۸۵	۸۳۵	۱۷۲۰	۴۹۳	۲۵	۵۱۸	۷۴	۱	۷۳
۱۳	نازه آباد گیخسرو	۲۰	۹	۲۹	۶	۱	۷	۲۳	۱۶	۳۹	۱۹	۳	۲۲	۰	۰	۰

تعداد خانوار شامل خانوارهای معمولی و گروهی و مواسسه ای می باشد

ردیف	نام آبادی	آموزشی، فرهنگی و ورزشی																			
		مدرسه راهنمایی دخترانه دارد؟	مدرسه راهنمایی مختلط دارد؟	دبیرستان شبانه روزی پسرانه دارد؟	دبیرستان شبانه روزی دخترانه دارد؟	دبیرستان نظری پسرانه دارد؟	دبیرستان نظری دخترانه دارد؟	دبیرستان کار دانش پسرانه دارد؟	دبیرستان کار دانش دخترانه دارد؟	هنرستان فنی و حرفه ای پسرانه دارد؟	هنرستان فنی و حرفه ای دخترانه دارد؟	بوستان روستایی دارد؟	کتابخانه عمومی دارد؟	زمین ورزشی دارد؟	سالن ورزشی دارد؟	مسجد دارد؟	امام زاده دارد؟	سایر اماکن مذهبی مسلمانان دارد؟	اماکن مذهبی سایر ادیان دارد؟	مدرسه علمیه دارد؟	
۱۸	گنه بو	۲	۱	۲	۲	۲	۲	۲	۲	۲	۲	۲	۲	۲	۱	۱	۲	۲	۱-۱ دارد	۲-۲ ندارد	۳-۳ اظهار نشده
۱۹	علی آباد	۲	۱	۲	۲	۲	۲	۲	۲	۲	۲	۲	۲	۲	۱	۱	۲	۲	۱-۱ دارد	۲-۲ ندارد	۳-۳ اظهار نشده
۲۰	تازه آباد قلعه جوق	۲	۲	۲	۲	۲	۲	۲	۲	۲	۲	۲	۲	۲	۱	۱	۲	۲	۱-۱ دارد	۲-۲ ندارد	۳-۳ اظهار نشده
۲۱	باقل آباد	۲	۲	۲	۲	۲	۲	۲	۲	۲	۲	۲	۲	۲	۱	۱	۲	۲	۱-۱ دارد	۲-۲ ندارد	۳-۳ اظهار نشده
۲۲	خشکین کوماسی	۲	۲	۲	۲	۲	۲	۲	۲	۲	۲	۲	۲	۲	۱	۱	۲	۲	۱-۱ دارد	۲-۲ ندارد	۳-۳ اظهار نشده
۲۳	زنوری	۲	۲	۲	۲	۲	۲	۲	۲	۲	۲	۲	۲	۲	۱	۱	۲	۲	۱-۱ دارد	۲-۲ ندارد	۳-۳ اظهار نشده
۲۴	شاین	۰	۰	۰	۰	۰	۰	۰	۰	۰	۰	۰	۰	۰	۰	۰	۰	۰	۰-۰ ندارد	۱-۱ ندارد	۲-۲ ندارد
۲۵	کرکینه	۲	۲	۲	۲	۲	۲	۲	۲	۲	۲	۲	۲	۲	۱	۱	۲	۲	۱-۱ دارد	۲-۲ ندارد	۳-۳ اظهار نشده
	دهستان نکل	۳	۲	۱	۱	۱	۱	۱	۱	۱	۰	۱	۱	۱	۱۳	۰	۵	۱	۰-۰ ندارد	۱-۱ ندارد	۲-۲ ندارد
۱	لنگریز	۲	۲	۲	۲	۲	۲	۲	۲	۲	۲	۲	۲	۲	۱	۱	۲	۲	۱-۱ دارد	۲-۲ ندارد	۳-۳ اظهار نشده
۲	خانقاه جوجو	۲	۲	۲	۲	۲	۲	۲	۲	۲	۲	۲	۲	۲	۱	۱	۲	۲	۱-۱ دارد	۲-۲ ندارد	۳-۳ اظهار نشده
۳	برقرو	۲	۱	۲	۲	۲	۲	۲	۲	۲	۲	۲	۲	۲	۱	۱	۲	۲	۱-۱ دارد	۲-۲ ندارد	۳-۳ اظهار نشده
۴	بینه دار	۲	۲	۲	۲	۲	۲	۲	۲	۲	۲	۲	۲	۲	۱	۱	۲	۲	۱-۱ دارد	۲-۲ ندارد	۳-۳ اظهار نشده
۵	پیچون	۱	۲	۲	۲	۲	۲	۲	۲	۲	۲	۲	۲	۲	۱	۱	۲	۲	۱-۱ دارد	۲-۲ ندارد	۳-۳ اظهار نشده
۶	دادانه کمانگر	۲	۲	۲	۲	۲	۲	۲	۲	۲	۲	۲	۲	۲	۱	۱	۲	۲	۱-۱ دارد	۲-۲ ندارد	۳-۳ اظهار نشده
۷	دانیکش	۲	۱	۲	۲	۲	۲	۲	۲	۲	۲	۲	۲	۲	۱	۱	۲	۲	۱-۱ دارد	۲-۲ ندارد	۳-۳ اظهار نشده
۸	دریله	۲	۲	۲	۲	۲	۲	۲	۲	۲	۲	۲	۲	۲	۱	۱	۲	۲	۱-۱ دارد	۲-۲ ندارد	۳-۳ اظهار نشده
۹	رشنش	۲	۲	۲	۲	۲	۲	۲	۲	۲	۲	۲	۲	۲	۱	۱	۲	۲	۱-۱ دارد	۲-۲ ندارد	۳-۳ اظهار نشده
۱۰	زونیج	۱	۲	۲	۲	۲	۲	۲	۲	۲	۲	۲	۲	۲	۱	۱	۲	۲	۱-۱ دارد	۲-۲ ندارد	۳-۳ اظهار نشده
۱۱	میانه	۱	۲	۲	۲	۲	۲	۲	۲	۲	۲	۲	۲	۲	۱	۱	۲	۲	۱-۱ دارد	۲-۲ ندارد	۳-۳ اظهار نشده
۱۲	نکل	۲	۲	۲	۲	۲	۲	۲	۲	۲	۲	۲	۲	۲	۱	۱	۲	۲	۱-۱ دارد	۲-۲ ندارد	۳-۳ اظهار نشده
۱۳	تازه آباد گیخسرو	۲	۲	۲	۲	۲	۲	۲	۲	۲	۲	۲	۲	۲	۱	۱	۲	۲	۱-۱ دارد	۲-۲ ندارد	۳-۳ اظهار نشده

ارقام درج شده در سطر جمع ها (دهستان وبخش وشهرستان) جمع تعداد کد 1 مربوط به آن ستون می باشد

ردیف	نام آبادی	مذهبی		سیاسی و اداری													برق، گاز و آب				بهداشتی و درمانی									
		امام جماعت راتب دارد؟	خانه عالم دارد؟	شورای اسلامی روستا دارد ؟	دهبایر دارد ؟	پاسگاه نیروی انتظامی دارد ؟	مرکز خدمات جهاد کشاورزی دارد ؟	مروج کشاورزی دارد ؟	شورای حل اختلاف دارد؟	شرکت تعاونی روستایی دارد ؟	برق شبکه سراسری دارد ؟	موتور برق دبیزی دارد ؟	انرژی نو دارد؟	گاز لوله کشی دارد ؟	آب لوله کشی دارد ؟	سامانه تصفیه آب دارد ؟	حمام عمومی دارد ؟	مرکز بهداشتی درمانی دارد؟	داروخانه دارد؟	خانه بهداشت دارد؟										
۱۸	گنه بو	۲	۲	۱	۱	۲	۲	۲	۱	۱	۲	۲	۲	۲	۱	۲	۲	۲	۲	۱-دارد ۲- ندارد	۱-دارد ۲- ندارد	۱-دارد ۲- ندارد	۱-دارد ۲- ندارد	۱-دارد ۲- ندارد	۱-دارد ۲- ندارد	۱-دارد ۲- ندارد	۱-دارد ۲- ندارد	۱-دارد ۲- ندارد	۱-دارد ۲- ندارد	
۱۹	علی آباد	۱	۱	۱	۱	۲	۲	۲	۱	۱	۲	۲	۲	۲	۲	۲	۲	۲	۲	۱-دارد ۲- ندارد	۱-دارد ۲- ندارد	۱-دارد ۲- ندارد	۱-دارد ۲- ندارد	۱-دارد ۲- ندارد	۱-دارد ۲- ندارد	۱-دارد ۲- ندارد	۱-دارد ۲- ندارد	۱-دارد ۲- ندارد	۱-دارد ۲- ندارد	
۲۰	تازه آباد قلعه جوق	۲	۲	۲	۲	۲	۲	۲	۱	۱	۲	۲	۲	۲	۲	۲	۲	۲	۲	۱-دارد ۲- ندارد	۱-دارد ۲- ندارد	۱-دارد ۲- ندارد	۱-دارد ۲- ندارد	۱-دارد ۲- ندارد	۱-دارد ۲- ندارد	۱-دارد ۲- ندارد	۱-دارد ۲- ندارد	۱-دارد ۲- ندارد	۱-دارد ۲- ندارد	
۲۱	باقل آباد	۲	۲	۱	۲	۲	۲	۲	۱	۲	۲	۲	۲	۲	۲	۲	۲	۲	۲	۱-دارد ۲- ندارد	۱-دارد ۲- ندارد	۱-دارد ۲- ندارد	۱-دارد ۲- ندارد	۱-دارد ۲- ندارد	۱-دارد ۲- ندارد	۱-دارد ۲- ندارد	۱-دارد ۲- ندارد	۱-دارد ۲- ندارد	۱-دارد ۲- ندارد	
۲۲	خشکین کوماسی	۲	۲	۱	۲	۲	۲	۲	۱	۲	۲	۲	۲	۲	۲	۲	۲	۲	۲	۱-دارد ۲- ندارد	۱-دارد ۲- ندارد	۱-دارد ۲- ندارد	۱-دارد ۲- ندارد	۱-دارد ۲- ندارد	۱-دارد ۲- ندارد	۱-دارد ۲- ندارد	۱-دارد ۲- ندارد	۱-دارد ۲- ندارد	۱-دارد ۲- ندارد	
۲۳	زنوری	۲	۲	۱	۲	۲	۲	۲	۱	۲	۲	۲	۲	۲	۲	۲	۲	۲	۲	۱-دارد ۲- ندارد	۱-دارد ۲- ندارد	۱-دارد ۲- ندارد	۱-دارد ۲- ندارد	۱-دارد ۲- ندارد	۱-دارد ۲- ندارد	۱-دارد ۲- ندارد	۱-دارد ۲- ندارد	۱-دارد ۲- ندارد	۱-دارد ۲- ندارد	
۲۴	شاین	۰	۰	۰	۰	۰	۰	۰	۰	۰	۰	۰	۰	۰	۰	۰	۰	۰	۰	۰	۰	۰	۰	۰	۰	۰	۰	۰	۰	۰
۲۵	کرگینه	۲	۲	۱	۲	۲	۲	۲	۱	۲	۲	۲	۲	۲	۲	۲	۲	۲	۲	۱-دارد ۲- ندارد	۱-دارد ۲- ندارد	۱-دارد ۲- ندارد	۱-دارد ۲- ندارد	۱-دارد ۲- ندارد	۱-دارد ۲- ندارد	۱-دارد ۲- ندارد	۱-دارد ۲- ندارد	۱-دارد ۲- ندارد	۱-دارد ۲- ندارد	
	دهستان نکل	۶	۶	۱۱	۶	۱۳	۰	۰	۰	۱۳	۰	۰	۰	۰	۰	۰	۰	۰	۰	۰	۰	۰	۰	۰	۰	۰	۰	۰	۰	۰
۱	لنگریز	۱	۱	۱	۲	۲	۲	۲	۱	۲	۲	۲	۲	۲	۲	۲	۲	۲	۲	۱-دارد ۲- ندارد	۱-دارد ۲- ندارد	۱-دارد ۲- ندارد	۱-دارد ۲- ندارد	۱-دارد ۲- ندارد	۱-دارد ۲- ندارد	۱-دارد ۲- ندارد	۱-دارد ۲- ندارد	۱-دارد ۲- ندارد	۱-دارد ۲- ندارد	
۲	خانقاه جوجو	۲	۲	۱	۲	۲	۲	۲	۱	۲	۲	۲	۲	۲	۲	۲	۲	۲	۲	۱-دارد ۲- ندارد	۱-دارد ۲- ندارد	۱-دارد ۲- ندارد	۱-دارد ۲- ندارد	۱-دارد ۲- ندارد	۱-دارد ۲- ندارد	۱-دارد ۲- ندارد	۱-دارد ۲- ندارد	۱-دارد ۲- ندارد	۱-دارد ۲- ندارد	
۳	برقرو	۲	۲	۱	۲	۲	۲	۲	۱	۲	۲	۲	۲	۲	۲	۲	۲	۲	۲	۱-دارد ۲- ندارد	۱-دارد ۲- ندارد	۱-دارد ۲- ندارد	۱-دارد ۲- ندارد	۱-دارد ۲- ندارد	۱-دارد ۲- ندارد	۱-دارد ۲- ندارد	۱-دارد ۲- ندارد	۱-دارد ۲- ندارد	۱-دارد ۲- ندارد	
۴	بنه دار	۲	۲	۲	۲	۲	۲	۲	۱	۲	۲	۲	۲	۲	۲	۲	۲	۲	۲	۱-دارد ۲- ندارد	۱-دارد ۲- ندارد	۱-دارد ۲- ندارد	۱-دارد ۲- ندارد	۱-دارد ۲- ندارد	۱-دارد ۲- ندارد	۱-دارد ۲- ندارد	۱-دارد ۲- ندارد	۱-دارد ۲- ندارد	۱-دارد ۲- ندارد	
۵	پیچون	۱	۱	۱	۲	۲	۲	۲	۱	۲	۲	۲	۲	۲	۲	۲	۲	۲	۲	۱-دارد ۲- ندارد	۱-دارد ۲- ندارد	۱-دارد ۲- ندارد	۱-دارد ۲- ندارد	۱-دارد ۲- ندارد	۱-دارد ۲- ندارد	۱-دارد ۲- ندارد	۱-دارد ۲- ندارد	۱-دارد ۲- ندارد	۱-دارد ۲- ندارد	
۶	دادانه کمانگر	۱	۱	۱	۲	۲	۲	۲	۱	۲	۲	۲	۲	۲	۲	۲	۲	۲	۲	۱-دارد ۲- ندارد	۱-دارد ۲- ندارد	۱-دارد ۲- ندارد	۱-دارد ۲- ندارد	۱-دارد ۲- ندارد	۱-دارد ۲- ندارد	۱-دارد ۲- ندارد	۱-دارد ۲- ندارد	۱-دارد ۲- ندارد	۱-دارد ۲- ندارد	
۷	دانیکش	۲	۲	۱	۲	۲	۲	۲	۱	۲	۲	۲	۲	۲	۲	۲	۲	۲	۲	۱-دارد ۲- ندارد	۱-دارد ۲- ندارد	۱-دارد ۲- ندارد	۱-دارد ۲- ندارد	۱-دارد ۲- ندارد	۱-دارد ۲- ندارد	۱-دارد ۲- ندارد	۱-دارد ۲- ندارد	۱-دارد ۲- ندارد	۱-دارد ۲- ندارد	
۸	دریله	۱	۱	۱	۲	۲	۲	۲	۱	۲	۲	۲	۲	۲	۲	۲	۲	۲	۲	۱-دارد ۲- ندارد	۱-دارد ۲- ندارد	۱-دارد ۲- ندارد	۱-دارد ۲- ندارد	۱-دارد ۲- ندارد	۱-دارد ۲- ندارد	۱-دارد ۲- ندارد	۱-دارد ۲- ندارد	۱-دارد ۲- ندارد	۱-دارد ۲- ندارد	
۹	رشنش	۱	۱	۱	۲	۲	۲	۲	۱	۲	۲	۲	۲	۲	۲	۲	۲	۲	۲	۱-دارد ۲- ندارد	۱-دارد ۲- ندارد	۱-دارد ۲- ندارد	۱-دارد ۲- ندارد	۱-دارد ۲- ندارد	۱-دارد ۲- ندارد	۱-دارد ۲- ندارد	۱-دارد ۲- ندارد	۱-دارد ۲- ندارد	۱-دارد ۲- ندارد	
۱۰	زونیج	۲	۲	۱	۲	۲	۲	۲	۱	۲	۲	۲	۲	۲	۲	۲	۲	۲	۲	۱-دارد ۲- ندارد	۱-دارد ۲- ندارد	۱-دارد ۲- ندارد	۱-دارد ۲- ندارد	۱-دارد ۲- ندارد	۱-دارد ۲- ندارد	۱-دارد ۲- ندارد	۱-دارد ۲- ندارد	۱-دارد ۲- ندارد	۱-دارد ۲- ندارد	
۱۱	میانه	۱	۱	۱	۲	۲	۲	۲	۱	۲	۲	۲	۲	۲	۲	۲	۲	۲	۲	۱-دارد ۲- ندارد	۱-دارد ۲- ندارد	۱-دارد ۲- ندارد	۱-دارد ۲- ندارد	۱-دارد ۲- ندارد	۱-دارد ۲- ندارد	۱-دارد ۲- ندارد	۱-دارد ۲- ندارد	۱-دارد ۲- ندارد	۱-دارد ۲- ندارد	
۱۲	نکل	۲	۲	۱	۲	۲	۲	۲	۱	۲	۲	۲	۲	۲	۲	۲	۲	۲	۲	۱-دارد ۲- ندارد	۱-دارد ۲- ندارد	۱-دارد ۲- ندارد	۱-دارد ۲- ندارد	۱-دارد ۲- ندارد	۱-دارد ۲- ندارد	۱-دارد ۲- ندارد	۱-دارد ۲- ندارد	۱-دارد ۲- ندارد	۱-دارد ۲- ندارد	
۱۳	تازه آباد گیخسرو	۲	۲	۲	۲	۲	۲	۲	۱	۲	۲	۲	۲	۲	۲	۲	۲	۲	۲	۱-دارد ۲- ندارد	۱-دارد ۲- ندارد	۱-دارد ۲- ندارد	۱-دارد ۲- ندارد	۱-دارد ۲- ندارد	۱-دارد ۲- ندارد	۱-دارد ۲- ندارد	۱-دارد ۲- ندارد	۱-دارد ۲- ندارد	۱-دارد ۲- ندارد	

ارقام درج شده در سطر جمع ها (دهستان و بخش و شهرستان) جمع تعداد کد 1 مربوط به آن ستون می باشد

ردیف	نام آبادی	بهداشتی و درمانی																بازرگاتی و خدمات		
		پایگاه بهداشت روستایی دارد؟	مرکز تسهیلات زایمان دارد؟	پزشک خانواده دارد؟	پزشک دارد؟	دندانپزشک با بهداشت کار دهان و دندان دارد؟	دندانپزشک تجربی یا دندانساز دارد؟	بهبود یا مامای روستایی دارد؟	بهبود دارد؟	دامپزشک دارد؟	تکنسین دامپزشکی دارد؟	آزمایشگاه و رادیولوژی دارد؟	غسالخانه دارد؟	سامانه جمع آوری زباله دارد؟	پایگاه آتش‌نشانی دارد؟	نماینده پخش نفت سفید دارد؟	نماینده پخش سیلندر گاز دارد؟	فروشگاه تعاونی دارد؟	بقالی دارد؟	
۱۸	گنه بو	۲	۲	۲	۲	۲	۲	۲	۲	۲	۲	۲	۲	۲	۲	۲	۲	۱-دارد	۲-ندارد	۳-اظهار نشده
۱۹	علی آباد	۲	۲	۲	۲	۲	۲	۲	۲	۲	۲	۲	۲	۲	۲	۲	۲	۱-دارد	۲-ندارد	۳-اظهار نشده
۲۰	نازه آباد قلعه جوق	۲	۲	۲	۲	۲	۲	۲	۲	۲	۲	۲	۲	۲	۲	۲	۲	۱-دارد	۲-ندارد	۳-اظهار نشده
۲۱	باقل آباد	۲	۲	۲	۲	۲	۲	۲	۲	۲	۲	۲	۲	۲	۲	۲	۲	۱-دارد	۲-ندارد	۳-اظهار نشده
۲۲	خشکین کوماسی	۲	۲	۲	۲	۲	۲	۲	۲	۲	۲	۲	۲	۲	۲	۲	۲	۱-دارد	۲-ندارد	۳-اظهار نشده
۲۳	زنوری	۲	۲	۲	۲	۲	۲	۲	۲	۲	۲	۲	۲	۲	۲	۲	۲	۱-دارد	۲-ندارد	۳-اظهار نشده
۲۴	شاین	۰	۰	۰	۰	۰	۰	۰	۰	۰	۰	۰	۰	۰	۰	۰	۰	۰	۰	۰
۲۵	کرکینه	۲	۲	۲	۲	۲	۲	۲	۲	۲	۲	۲	۲	۲	۲	۲	۲	۱-دارد	۲-ندارد	۳-اظهار نشده
	دهستان نکل	۰	۰	۰	۰	۰	۰	۰	۰	۰	۰	۰	۰	۰	۰	۰	۰	۰	۰	۰
۱	لنگریز	۲	۲	۲	۲	۲	۲	۲	۲	۲	۲	۲	۲	۲	۲	۲	۲	۱-دارد	۲-ندارد	۳-اظهار نشده
۲	خانقاه جوجو	۲	۲	۲	۲	۲	۲	۲	۲	۲	۲	۲	۲	۲	۲	۲	۲	۱-دارد	۲-ندارد	۳-اظهار نشده
۳	برقرو	۲	۲	۲	۲	۲	۲	۲	۲	۲	۲	۲	۲	۲	۲	۲	۲	۱-دارد	۲-ندارد	۳-اظهار نشده
۴	بنه دار	۲	۲	۲	۲	۲	۲	۲	۲	۲	۲	۲	۲	۲	۲	۲	۲	۱-دارد	۲-ندارد	۳-اظهار نشده
۵	پیچون	۲	۲	۲	۲	۲	۲	۲	۲	۲	۲	۲	۲	۲	۲	۲	۲	۱-دارد	۲-ندارد	۳-اظهار نشده
۶	دادانه کمانگر	۲	۲	۲	۲	۲	۲	۲	۲	۲	۲	۲	۲	۲	۲	۲	۲	۱-دارد	۲-ندارد	۳-اظهار نشده
۷	داینکش	۲	۲	۲	۲	۲	۲	۲	۲	۲	۲	۲	۲	۲	۲	۲	۲	۱-دارد	۲-ندارد	۳-اظهار نشده
۸	دریله	۲	۲	۲	۲	۲	۲	۲	۲	۲	۲	۲	۲	۲	۲	۲	۲	۱-دارد	۲-ندارد	۳-اظهار نشده
۹	رشش	۲	۲	۲	۲	۲	۲	۲	۲	۲	۲	۲	۲	۲	۲	۲	۲	۱-دارد	۲-ندارد	۳-اظهار نشده
۱۰	زونج	۲	۲	۲	۲	۲	۲	۲	۲	۲	۲	۲	۲	۲	۲	۲	۲	۱-دارد	۲-ندارد	۳-اظهار نشده
۱۱	میانه	۲	۲	۲	۲	۲	۲	۲	۲	۲	۲	۲	۲	۲	۲	۲	۲	۱-دارد	۲-ندارد	۳-اظهار نشده
۱۲	نکل	۲	۲	۲	۲	۲	۲	۲	۲	۲	۲	۲	۲	۲	۲	۲	۲	۱-دارد	۲-ندارد	۳-اظهار نشده
۱۳	نازه آباد کیخسرو	۲	۲	۲	۲	۲	۲	۲	۲	۲	۲	۲	۲	۲	۲	۲	۲	۱-دارد	۲-ندارد	۳-اظهار نشده

ارقام درج شده در سطر جمع ها (دهستان وبخش وشهرستان) جمع تعداد کد 1 مربوط به آن ستون می باشد

ردیف	نام آبادی	بازرگانی و خدمات														
		نانوایی دارد ؟	گوشت فروشی دارد ؟	قهوهمخانه دارد؟	باتک دارد ؟	تعمیرگاه ماشین‌آلات کشاورزی دارد؟	تعمیرگاه ماشین‌آلات غیر	جایگاه سوخت دارد؟	صندوق پست دارد؟	دفتر پست دارد؟	دفتر مخابرات دارد؟	دفتر فناوری اطلاعات و ارتباطات دارد ؟	دسترسى به اینترنت دارد؟	دسترسى به روزنامه و مجله دارد؟	دسترسى به وسیله نقلیه عمومی دارد ؟	دسترسى به ایستگاه راه‌آهن دارد ؟
۱۸	گنه بو	۱	۲	۲	۲	۲	۲	۲	۲	۲	۲	۲	۲	۲	۲	۲
۱۹	علی آباد	۲	۱	۲	۲	۲	۲	۲	۲	۲	۲	۲	۲	۲	۲	۲
۲۰	تازه آباد قلعه جوق	۲	۲	۲	۲	۲	۲	۲	۲	۲	۲	۲	۲	۲	۲	۲
۲۱	باقل آباد	۲	۱	۲	۲	۲	۲	۲	۲	۲	۲	۲	۲	۲	۲	۲
۲۲	خشکین کوماسی	۲	۲	۲	۲	۲	۲	۲	۲	۲	۲	۲	۲	۲	۲	۲
۲۳	زنوری	۲	۲	۲	۲	۲	۲	۲	۲	۲	۲	۲	۲	۲	۲	۲
۲۴	شاین	۰	۰	۰	۰	۰	۰	۰	۰	۰	۰	۰	۰	۰	۰	۰
۲۵	کرکینه	۲	۲	۲	۲	۲	۲	۲	۲	۲	۲	۲	۲	۲	۲	۲
	دهستان نکل	۴	۴	۲	۰	۱	۰	۰	۰	۰	۰	۰	۰	۱۰	۰	۰
۱	لنگریز	۲	۲	۲	۲	۲	۲	۲	۲	۲	۲	۲	۲	۲	۲	۲
۲	خانقاه جوجو	۲	۲	۲	۲	۲	۲	۲	۲	۲	۲	۲	۲	۲	۲	۲
۳	برقرو	۱	۲	۱	۲	۲	۱	۲	۲	۲	۲	۲	۲	۱	۲	۲
۴	بینه دار	۲	۲	۲	۲	۲	۲	۲	۲	۲	۲	۲	۲	۲	۲	۲
۵	پیچون	۲	۲	۲	۲	۲	۲	۲	۲	۲	۲	۲	۲	۲	۲	۲
۶	دادانه کمانگر	۲	۲	۲	۲	۲	۲	۲	۲	۲	۲	۲	۲	۱	۲	۲
۷	دانیکش	۲	۱	۲	۲	۲	۲	۲	۲	۲	۲	۲	۲	۱	۲	۲
۸	دریله	۲	۲	۲	۲	۲	۲	۲	۲	۲	۲	۲	۲	۲	۲	۲
۹	رشنش	۲	۲	۲	۲	۲	۲	۲	۲	۲	۲	۲	۲	۲	۲	۲
۱۰	زونیج	۱	۱	۲	۲	۲	۱	۲	۲	۲	۲	۲	۲	۱	۱	۱
۱۱	میانه	۱	۱	۲	۲	۲	۱	۲	۲	۲	۲	۲	۲	۱	۱	۱
۱۲	نکل	۱	۱	۲	۱	۱	۱	۲	۱	۲	۲	۲	۱	۱	۱	۱
۱۳	تازه آباد گیخسرو	۲	۲	۲	۲	۲	۲	۲	۲	۲	۲	۲	۲	۲	۲	۲

ارقام درج شده در سطر جمع ها (دهستان وبخش وشهرستان) جمع تعداد کد 1 مربوط به آن ستون می باشد

فرهنگ آبادی های -۱۳۹۰

شهرستان قروه

شهرستان قروه

—	مرکز کشور
—	مرکز شهرستان
—	مرکز بخش
—	مرکز دهستان
●	مرکز شهرستان
■	شهر



مقیاس ۱:۲۵۰۰۰۰
سال ۱۳۹۰

شهرستان قروه

شهرستان قروه یکی از شهرستانهای استان کردستان است که در شرق این استان واقع شده و مرکز آن شهر قروه است. این شهرستان دارای ۴ شهر به نامهای قروه و دزج و سریش آباد و دلبران است. همچنین شهرستان قروه دارای ۳ بخش، ۹ دهستان و ۱۳۳ آبادی دارای سکنه و ۱۶ آبادی خالی از سکنه است. در آبان ۱۳۹۰، جمعیت شهرستان ۱۳۶۹۶۱ نفر بوده است. از این تعداد ۸۷۷۹۲ نفر ساکن در نقاط شهری، ۴۹۱۶۹ نفر ساکن در نقاط روستایی بوده اند. میزان شهرنشینی در این شهرستان ۶۴/۱ درصد می باشد.

ساخت جنسی و جمعیت

از جمعیت ساکن در نقاط روستایی شهرستان، ۲۴۲۹۳ نفر را مردان و ۲۴۸۷۶ نفر را زنان تشکیل می دهند. نسبت جنسی در این جمعیت نشان میدهد که در مقابل هر ۱۰۰ نفر زن، ۹۸ نفر مرد وجود دارد. این نسبت در بین اطفال کمتر از ۱۴ ساله ۱۰۹ و در بین افراد ۶۵ ساله و بیشتر ۱۰۴ بوده است. از جمعیت ساکن در نقاط روستایی شهرستان ۲۳/۹۸ درصد در گروه سنی کمتر از ۱۵ سال، ۶۹/۵۳ درصد در گروه سنی ۱۵-۶۴ ساله و ۶/۵ درصد در گروه سنی ۶۵ ساله و بیشتر قرار داشته اند و سن بقیه افراد نیز نامشخص بوده است.

جدول الف-۵- تعداد آبادیهای دارای سکنه شهرستان بر حسب بخش به تفکیک طبقات جمعیتی

بخش	جمع	۱ تا ۲۴ نفر	۲۵ تا ۴۹ نفر	۵۰ تا ۹۹ نفر	۱۰۰ تا ۲۴۹ نفر	۲۵۰ تا ۴۹۹ نفر	۵۰۰ تا ۹۹۹ نفر	۱۰۰۰ تا ۲۴۹۹ نفر	۲۵۰۰ تا ۴۹۹۹ نفر	۵۰۰۰ نفر و بیشتر
شهرستان قروه	۱۳۳	۸	۴	۱۵	۴۹	۲۸	۲۲	۶	۱	۰
بخش مرکزی	۴۶	۲	۱	۵	۱۶	۶	۱۴	۱	۱	۰
بخش سریش آباد	۴۶	۲	۲	۷	۱۹	۱۲	۲	۲	۰	۰
بخش چهاردولی	۴۱	۴	۱	۳	۱۴	۱۰	۶	۳	۰	۰

جدول ب ۵- جمعیت نقاط روستایی شهرستان بر حسب بخش و گروههای عمده سنی به تفکیک جنس

نسبت جنسی	زن	مرد	مرد و زن		گروههای عمده سنی
			درصد	نفر	
۹۸	۲۴۸۷۶	۲۴۲۹۳	۱۰۰	۴۹۱۶۹	شهرستان قروه
۱۰۹	۵۶۴۵	۶۱۴۴	۲۳/۹۸	۱۱۷۸۹	۱۴-۰ ساله
۹۴	۱۷۶۶۱	۱۶۵۲۴	۶۹/۵۳	۳۴۱۸۵	۱۵-۶۴ ساله
۱۰۴	۱۵۷۰	۱۶۲۵	۶/۵	۳۱۹۵	۶۵ ساله و بیشتر
					اظهار نشده
۱۰۰	۱۰۶۴۰	۱۰۶۵۹	۱۰۰	۲۱۲۹۹	بخش مرکزی
۱۰۹	۲۴۶۶	۲۶۷۶	۲۴/۱۴	۵۱۴۲	۱۴-۰ ساله
۹۷	۷۵۳۶	۷۳۱۵	۶۹/۷۳	۱۴۸۵۱	۱۵-۶۴ ساله
۱۰۵	۶۳۸	۶۶۸	۶/۱۳	۱۳۰۶	۶۵ ساله و بیشتر
					اظهار نشده
۹۳	۶۲۲۵	۵۸۱۷	۱۰۰	۱۲۰۴۲	بخش سریش آباد
۱۱۶	۱۳۳۰	۱۵۴۴	۲۳/۸۷	۲۸۷۴	۱۴-۰ ساله
۸۶	۴۵۲۵	۳۸۸۲	۶۹/۸۱	۸۴۰۷	۱۵-۶۴ ساله
۱۰۶	۳۷۰	۳۹۱	۶/۳۲	۷۶۱	۶۵ ساله و بیشتر
					اظهار نشده
۹۸	۸۰۱۱	۷۸۱۷	۱۰۰	۱۵۸۲۸	بخش چهاردولی
۱۰۴	۱۸۴۹	۱۹۲۴	۲۳/۸۴	۳۷۷۳	۱۴-۰ ساله
۹۵	۵۶۰۰	۵۳۲۷	۶۹/۰۴	۱۰۹۲۷	۱۵-۶۴ ساله
۱۰۱	۵۶۲	۵۶۶	۷/۱۳	۱۱۲۸	۶۵ ساله و بیشتر
					اظهار نشده

خانوار

در آبان ۱۳۹۰ از کل خانوارهای شهرستان، ۲۴۴۷۴ خانوار ساکن در نقاط شهری و ۱۳۷۲۷ خانوار ساکن در نقاط روستایی بوده اند. در این شهرستان، میانگین تعداد افراد در خانوارهای معمولی ساکن نقاط روستایی (بعد خانوار)، ۳/۶ نفر است.

جدول پ ۵ - تعداد آبادیهای دارای سکنه شهرستان بر حسب بخش به تفکیک گروه بندی تعداد خانوار

بخش	جمع	۱ تا ۴ خانوار	۵ تا ۹ خانوار	۱۰ تا ۱۹ خانوار	۲۰ تا ۴۹ خانوار	۵۰ تا ۹۹ خانوار	۱۰۰ تا ۱۹۹ خانوار	۲۰۰ تا ۴۹۹ خانوار	۵۰۰ تا ۹۹۹ خانوار	۱۰۰۰ خانوار و بیشتر
شهرستان قروه	۱۳۳	۵	۵	۶	۳۸	۳۹	۱۹	۱۹	۱	۱
بخش مرکزی	۴۶	۱	۲	۲	۱۲	۱۲	۸	۸	۰	۱
بخش سریش آباد	۴۶	۱	۲	۲	۱۵	۱۷	۵	۴	۰	۰
بخش چهاردولی	۴۱	۳	۱	۲	۱۱	۱۰	۶	۷	۱	۰

وضع سواد

در آبان ۱۳۹۰، ۴۴۱۵۲ نفر جمعیت ۶ ساله و بیشتر نقاط روستایی شهرستان، ۷۰/۵۷ درصد با سواد بوده اند. نسبت با سواد برای مردان، ۸۰/۱۹ درصد و برای زنان ۶۱/۲۷ درصد بوده است.

جدول ت ۵ - درصد با سواد جمعیت ۶ ساله و بیشتر در نقاط روستایی شهرستان بر حسب بخش به تفکیک جنس و وضع سواد

شهرستان و بخش	جمع	مرد		زن	
		باسواد	بی سواد	باسواد	بی سواد
شهرستان قروه	۱۰۰	۸۰/۱۹	۱۹/۸۱	۶۱/۲۷	۳۸/۷۳
بخش مرکزی	۱۰۰	۷۹/۷۱	۲۰/۲۹	۶۰/۵۵	۳۹/۴۵
بخش سریش آباد	۱۰۰	۷۹/۲۵	۲۰/۷۵	۵۹/۸۷	۴۰/۱۳
بخش چهاردولی	۱۰۰	۸۱/۵۵	۱۸/۴۵	۶۳/۳۲	۳۶/۶۸

آموزش

در آبان ۱۳۹۰، از جمعیت ۶ ساله و بیشتر نقاط روستایی شهرستان، ۱۷/۷۲ درصد در حال تحصیل بوده اند. این نسبت برای مردان ۲۱/۳۳ درصد و برای زنان ۱۴/۲۳ درصد بوده است.

جدول ث - درصد جمعیت ۶ ساله و بیشتر در حال تحصیل در نقاط روستایی شهرستان بر حسب بخش

شهرستان و بخش	مرد و زن	مرد	زن
شهرستان قروه	۱۷/۷۲	۲۱/۳۳	۱۴/۲۳
بخش مرکزی	۱۷/۵	۲۰/۷	۱۴/۳۳
بخش سریش آباد	۱۷/۰۸	۲۱/۶۷	۱۲/۸۶
بخش چهاردولی	۱۸/۵	۲۱/۹۱	۱۵/۱۷

وضع فعالیت

در آبان ۱۳۹۰، افراد شاغل و بیکار (جویای کار) در مجموع، ۴۰/۶۴ درصد از جمعیت ۱۰ ساله و بیشتر نقاط روستایی شهرستان را تشکیل می دادند. این نسبت برای مردان ۷۷/۳ درصد و برای زنان ۵/۵۱ درصد بوده است. یعنی در نقاط روستایی این شهرستان نرخ فعالیت ۴۰/۶۴ می باشد

جدول ج ۵- جمعیت ۱۰ ساله و بیشتر نقاط روستایی شهرستان برحسب بخش و وضع فعالیت به تفکیک جنس

زن		مرد		مرد و زن		وضع فعالیت
درصد	تعداد	درصد	تعداد	درصد	تعداد	
۱۰۰	۲۰۹۶۳	۱۰۰	۲۰۰۸۴	۱۰۰	۴۱۰۴۷	شهرستان قروه
۵/۵۱	۱۱۵۵	۷۷/۳	۱۵۵۲۵	۴۰/۶۴	۱۶۶۸۰	جمعیت فعال
۵/۱۸	۱۰۸۶	۷۳/۷۳	۱۴۸۰۸	۳۸/۷۲	۱۵۸۹۴	شاغل
۰/۳۳	۶۹	۳/۵۷	۷۱۷	۱/۹۱	۷۸۶	بیکار
۹۴/۴۹	۱۹۸۰۸	۲۲/۷	۴۵۵۹	۵۹/۳۶	۲۴۳۶۷	جمعیت غیر فعال
۱۰۰	۸۹۱۹	۱۰۰	۸۷۵۹	۱۰۰	۱۷۶۷۸	بخش مرکزی
۶/۳	۵۶۲	۷۶/۶۸	۶۷۱۶	۴۱/۱۷	۷۲۷۸	جمعیت فعال
۶/۰۴	۵۳۹	۷۳/۰۴	۶۳۹۸	۳۹/۲۴	۶۹۳۷	شاغل
۰/۲۶	۲۳	۳/۶۳	۳۱۸	۱/۹۳	۳۴۱	بیکار
۹۳/۷	۸۳۵۷	۲۳/۳۲	۲۰۴۳	۵۸/۸۳	۱۰۴۰۰	جمعیت غیر فعال
۱۰۰	۵۲۸۰	۱۰۰	۴۷۶۵	۱۰۰	۱۰۰۴۵	بخش سریش آباد
۵/۴	۲۸۵	۷۸/۸	۳۷۵۵	۴۰/۲۲	۴۰۴۰	جمعیت فعال
۵/۰۶	۲۶۷	۷۴/۹۴	۳۵۷۱	۳۸/۲۱	۳۸۳۸	شاغل
۰/۳۴	۱۸	۳/۸۶	۱۸۴	۲/۰۱	۲۰۲	بیکار
۹۴/۶	۴۹۹۵	۲۱/۲	۱۰۱۰	۵۹/۷۸	۶۰۰۵	جمعیت غیر فعال
۱۰۰	۶۷۶۴	۱۰۰	۶۵۶۰	۱۰۰	۱۳۳۲۴	بخش چهار دولی
۴/۵۵	۳۰۸	۷۷/۰۴	۵۰۵۴	۴۰/۲۴	۵۳۶۲	جمعیت فعال
۴/۱۴	۲۸۰	۷۳/۷۷	۴۸۳۹	۳۸/۴۲	۵۱۱۹	شاغل
۰/۴۱	۲۸	۳/۲۸	۲۱۵	۱/۸۲	۲۴۳	بیکار
۹۵/۴۵	۶۴۵۶	۲۲/۹۶	۱۵۰۶	۵۹/۷۶	۷۹۶۲	جمعیت غیر فعال

ردیف	نام آبادی	تعداد خانوار	تعداد واحد مسکونی	جمعیت			گروه های عمده سنی						جمعیت ۶ ساله و بیشتر		
				کل	مرد	زن	مرد ۱۴-۱۵ ساله	مرد ۱۵-۱۶ ساله	زن ۱۴-۱۵ ساله	زن ۱۵-۱۶ ساله	مرد ۱۶-۱۷ ساله و بیشتر	مرد ۱۷-۱۸ ساله	زن ۱۷-۱۸ ساله	مرد	زن
	شهرستان قروه	۱۳۷۲۷	۱۲۲۴۴	۴۹۱۶۹	۲۴۲۹۳	۲۴۸۷۶	۶۱۴۴	۱۶۵۲۴	۱۶۲۵	۵۶۴۵	۱۷۶۶۱	۱۵۷۰	۲۱۷۰۶	۲۲۴۴۶	۴۴۱۵۲
	بخش مرکزی	۵۸۵۵	۵۱۸۱	۲۱۲۹۹	۱۰۶۵۹	۱۰۶۴۰	۲۶۷۶	۷۳۱۵	۶۶۸	۲۴۶۶	۷۵۳۶	۶۳۸	۹۴۸۶	۹۵۷۴	۱۹۰۶۰
	دهستان بدر	۱۱۵۲	۱۰۸۸	۴۳۰۸	۲۱۰۶	۲۲۰۲	۵۱۸	۱۴۲۶	۱۶۲	۴۹۳	۱۵۵۸	۱۵۱	۱۸۶۷	۲۰۰۱	۳۸۶۸
۱	آصف آباد	۴۹	۴۴	۱۹۱	۸۸	۱۰۳	۲۲	۵۸	۸	۲۳	۷۳	۷	۷۹	۹۷	۱۷۶
۲	اوریه	۶۰	۵۶	۲۴۲	۱۲۸	۱۱۴	۲۶	۹۱	۱۱	۱۸	۹۰	۶	۱۱۵	۱۰۴	۲۱۹
۳	پیر سلیمان	۲۴	۲۳	۹۱	۴۱	۵۰	۱۱	۲۶	۴	۵	۴۲	۳	۳۸	۴۹	۸۷
۴	نازه آباد سر اوریه	۹	۸	۳۲	۱۹	۱۳	۲	۱۵	۲	۱	۱۱	۱	۱۷	۱۳	۳۰
۵	دیوزند	۴۳۴	۴۱۹	۱۵۲۶	۷۳۴	۷۹۲	۱۷۸	۵۱۱	۴۵	۲۰۲	۵۴۳	۴۷	۶۴۳	۷۰۴	۱۳۴۷
۶	سرنیپ آباد	۴۶	۴۴	۱۷۵	۸۳	۹۲	۱۹	۶۱	۳	۱۹	۶۷	۶	۷۶	۸۴	۱۶۰
۷	سنگین آباد	۱۸۱	۱۷۱	۷۴۷	۳۸۰	۳۶۷	۹۶	۲۴۶	۳۸	۷۹	۲۵۶	۳۲	۳۴۲	۳۴۲	۶۸۴
۸	مشیر آباد اوریه	۴۰	۳۴	۱۵۵	۷۰	۸۵	۱۸	۵۰	۲	۲۰	۶۱	۴	۵۹	۷۷	۱۳۶
۹	امین آباد حیانه بزرگ	۶۹	۵۳	۲۷۷	۱۱۸	۱۵۹	۳۵	۶۸	۱۵	۳۵	۱۱۵	۹	۱۰۵	۱۴۲	۲۴۷
۱۰	ویهج	۲۲۶	۲۱۷	۸۱۷	۴۱۴	۴۰۳	۱۰۱	۲۷۹	۳۴	۸۳	۲۸۴	۳۶	۳۶۶	۳۷۰	۷۳۶
۱۱	شهرک صنعتی قروه	۱۴	۱۴	۵۵	۳۱	۲۴	۱۰	۲۱	۰	۸	۱۶	۰	۲۷	۱۹	۴۶
	دهستان پنجه علی شمالی	۱۳۸۷	۱۲۸۶	۵۲۲۴	۲۵۷۹	۲۶۴۵	۶۹۶	۱۷۴۳	۱۴۰	۶۲۹	۱۸۸۳	۱۳۳	۲۲۹۸	۲۳۷۳	۴۶۷۱
۱	بالوانه خالدی	۳۱	۲۸	۱۱۲	۴۹	۶۳	۷	۴۰	۲	۸	۵۰	۵	۴۷	۵۹	۱۰۶
۲	بالوانه معتمدی	۸۲	۸۲	۲۹۷	۱۳۹	۱۵۸	۴۴	۸۴	۱۱	۴۲	۱۱۲	۴	۱۲۷	۱۳۷	۲۶۴
۳	پیر بابا علی	۱۳۴	۱۰۵	۵۴۴	۲۷۲	۲۷۲	۶۸	۱۸۷	۱۷	۶۷	۱۹۳	۱۲	۲۴۶	۲۳۷	۴۸۳
۴	ناه آباد جامه شوران	۸۸	۸۵	۳۵۹	۱۷۰	۱۸۹	۶۲	۱۰۱	۷	۴۷	۱۳۳	۹	۱۴۹	۱۶۹	۳۱۸
۵	نازه آباد خلیل آباد	۰	۰	۰	۰	۰	۰	۰	۰	۰	۰	۰	۰	۰	۰
۶	نازه آباد سراب قحط	۲۲	۲۱	۸۳	۴۵	۳۸	۱۲	۳۱	۲	۹	۲۸	۱	۳۷	۳۶	۷۳
۷	تقی آباد	۵۰	۴۷	۱۶۳	۶۷	۹۶	۲۵	۳۸	۴	۲۷	۶۴	۵	۶۱	۸۴	۱۴۵
۸	جامه شوران	۹۱	۷۵	۳۲۶	۱۶۸	۱۵۸	۳۶	۱۲۵	۷	۳۷	۱۱۴	۷	۱۵۱	۱۴۴	۲۹۵
۹	چمقلو	۱۶۶	۱۶۲	۵۸۳	۳۰۸	۲۷۵	۸۰	۲۰۸	۲۰	۵۸	۲۰۰	۱۷	۲۷۶	۲۵۳	۵۲۹
۱۰	سراب قحط	۳۱	۳۱	۱۲۶	۶۲	۶۴	۲۱	۳۳	۸	۱۵	۴۶	۳	۴۹	۵۹	۱۰۸
۱۱	شانوره	۲۴۷	۲۱۷	۸۹۷	۴۲۵	۴۷۲	۱۲۴	۲۷۶	۲۵	۱۲۳	۳۲۱	۲۸	۳۷۳	۴۲۲	۷۹۵
۱۲	کاظم آباد	۴۰	۳۸	۱۶۳	۸۳	۸۰	۲۳	۵۲	۸	۱۰	۶۴	۶	۷۲	۷۸	۱۵۰
۱۳	کامشگران	۱۹۹	۱۹۴	۸۰۹	۴۱۳	۳۹۶	۱۰۲	۲۹۳	۱۸	۸۴	۲۹۰	۲۲	۳۷۳	۳۵۶	۷۲۹
۱۴	کانی گنجی	۱۷۵	۱۶۸	۶۳۲	۳۲۰	۳۱۲	۸۳	۲۲۹	۸	۸۲	۲۱۷	۱۳	۲۸۲	۲۷۷	۵۵۹
۱۵	محمود آباد	۰	۰	۰	۰	۰	۰	۰	۰	۰	۰	۰	۰	۰	۰
۱۶	نازه آباد کریم آباد	۳۱	۳۰	۱۳۰	۵۸	۷۲	۹	۴۶	۳	۲۰	۵۱	۱	۵۵	۶۲	۱۱۷
	دهستان پنجه علی جنوبی	۹۶۳	۸۷۱	۳۴۸۴	۱۷۲۹	۱۷۵۵	۴۱۲	۱۲۱۹	۹۸	۴۰۵	۱۲۶۶	۸۴	۱۵۶۱	۱۵۷۷	۳۱۳۸
۱	امیر آباد قلعه لان	۶۵	۵۱	۲۶۹	۱۲۰	۱۴۹	۳۸	۷۸	۴	۳۸	۱۰۶	۵	۱۰۶	۱۳۳	۲۳۹
۲	حسین آباد کنگره	۲۲	۱۶	۶۶	۳۲	۳۴	۸	۲۱	۳	۶	۲۵	۳	۲۷	۳۰	۵۷
۳	کنگره	۲۴۱	۲۲۴	۸۱۵	۴۰۱	۴۱۴	۹۹	۲۷۷	۲۵	۸۵	۳۰۷	۲۲	۳۵۸	۳۶۷	۷۲۵
۴	سد سنگ سیاه	*	*	*	*	*	*	*	*	*	*	*	*	*	*

* اختلاف بین جمع گروه های سنی و جمعیت کل مربوط به اظهار نشده می باشد

* به جهت حفظ محرمانگی اطلاعات آبادی های کمتر از چهار خانوار درج نگردیده

ردیف	نام آبادی	باسواد			محصل			جمعیت ۱۰ ساله و بیشتر			شاغل			بیکار		
		مرد	زن	کل	مرد	زن	کل	مرد	زن	کل	مرد	زن	کل	مرد	زن	کل
	شهرستان قروه	۱۷۴۰۷	۱۳۷۵۲	۳۱۱۵۹	۴۶۲۹	۳۱۹۴	۷۸۲۳	۲۰۰۸۴	۲۰۹۶۳	۴۱۰۴۷	۱۴۸۰۸	۱۰۸۶	۱۵۸۹۴	۷۱۷	۶۹	۷۸۶
	بخش مرکزی	۷۵۶۱	۵۷۹۷	۱۳۳۵۸	۱۹۶۴	۱۳۷۲	۳۳۳۶	۸۷۵۹	۸۹۱۹	۱۷۶۷۸	۶۳۹۸	۵۳۹	۶۹۳۷	۳۱۸	۲۳	۳۴۱
	دهستان بدر	۱۵۳۲	۱۲۵۳	۲۷۸۵	۳۸۷	۲۸۲	۶۶۹	۱۷۳۷	۱۸۷۲	۳۶۰۹	۱۲۵۰	۷۳	۱۳۲۳	۱۰۶	۳	۱۰۹
۱	آصف آباد	۵۵	۵۶	۱۱۱	۸	۶	۱۴	۷۳	۹۳	۱۶۶	۶۳	۱۰	۷۳	۰	۰	۰
۲	اوریه	۹۴	۵۶	۱۵۰	۱۳	۵	۱۸	۱۱۰	۱۰۱	۲۱۱	۹۵	۷	۱۰۲	۱	۰	۱
۳	پیر سلیمان	۲۸	۳۰	۵۸	۸	۲	۱۰	۳۵	۴۸	۸۳	۲۷	۰	۲۷	۲	۰	۲
۴	نازه آباد سر اوریه	۱۲	۵	۱۷	۰	۰	۰	۱۷	۱۲	۲۹	۱۷	۵	۲۲	۰	۰	۰
۵	دیوزند	۵۵۱	۴۷۱	۱۰۲۲	۱۲۵	۱۲۸	۲۵۳	۶۰۳	۶۵۰	۱۲۵۳	۴۰۹	۱۰	۴۱۹	۵۸	۲	۶۰
۶	سرتیپ آباد	۵۷	۵۲	۱۰۹	۲۱	۷	۲۸	۷۰	۸۱	۱۵۱	۴۶	۴	۵۰	۳	۰	۳
۷	سنگین آباد	۲۹۰	۲۲۹	۵۱۹	۸۶	۶۱	۱۴۷	۳۱۸	۳۱۸	۶۳۶	۲۰۵	۱۱	۲۱۶	۲۷	۰	۲۷
۸	مشیر آباد اوریه	۴۷	۴۳	۹۰	۷	۵	۱۲	۵۴	۷۳	۱۲۷	۴۹	۶	۵۵	۱	۰	۱
۹	امین آباد حیانه بزرگ	۷۵	۶۷	۱۴۲	۲۰	۹	۲۹	۹۴	۱۳۶	۲۳۰	۷۶	۲	۷۸	۲	۰	۲
۱۰	وہج	۳۰۰	۲۳۱	۵۳۱	۹۰	۵۶	۱۴۶	۳۳۹	۳۴۲	۶۸۱	۲۴۶	۱۸	۲۶۴	۱۱	۱	۱۲
۱۱	شهرک صنعتی قروه	۲۳	۱۳	۳۶	۹	۳	۱۲	۲۴	۱۸	۴۲	۱۷	۰	۱۷	۱	۰	۱
	دهستان پنجه علی شمالی	۱۹۴۵	۱۴۵۲	۳۳۹۷	۵۳۸	۳۴۰	۸۷۸	۲۱۰۶	۲۲۰۵	۴۳۱۱	۱۵۵۸	۱۸۳	۱۷۴۱	۹۸	۱۲	۱۱۰
۱	بالوانه خالدی	۳۸	۲۹	۶۷	۷	۲	۹	۴۵	۵۸	۱۰۳	۳۷	۱۳	۵۰	۲	۰	۲
۲	بالوانه معتمدی	۱۰۸	۷۶	۱۸۴	۳۱	۲۱	۵۲	۱۱۷	۱۲۹	۲۴۶	۸۳	۱۳	۹۶	۸	۰	۸
۳	پیر بابا علی	۲۰۵	۱۴۷	۳۵۲	۵۴	۳۰	۸۴	۲۳۴	۲۲۱	۴۵۵	۱۷۷	۳۴	۲۱۱	۶	۱	۷
۴	ناه آباد جامه شوران	۱۲۹	۱۰۰	۲۲۹	۳۹	۱۳	۵۲	۱۳۳	۱۶۰	۲۹۳	۹۷	۱۲	۱۰۹	۸	۰	۸
۵	نازه آباد خلیل آباد	۰	۰	۰	۰	۰	۰	۰	۰	۰	۰	۰	۰	۰	۰	۰
۶	نازه آباد سراب فحط	۳۲	۲۶	۵۸	۹	۶	۱۵	۳۶	۳۲	۶۸	۲۷	۰	۲۷	۱	۰	۱
۷	تقی آباد	۴۹	۴۸	۹۷	۲۱	۱۳	۳۴	۵۱	۷۵	۱۲۶	۳۹	۹	۴۸	۱	۰	۱
۸	جامه شوران	۱۳۱	۸۵	۲۱۶	۲۲	۱۵	۳۷	۱۴۲	۱۳۲	۲۷۴	۱۲۴	۸	۱۳۲	۲	۰	۲
۹	چمقلو	۲۳۹	۱۶۷	۴۰۶	۷۰	۴۵	۱۱۵	۲۴۷	۲۳۹	۴۸۶	۱۸۷	۱۸	۲۰۵	۲	۰	۲
۱۰	سراب فحط	۳۷	۳۸	۷۵	۹	۱۰	۱۹	۴۵	۵۴	۹۹	۳۸	۱	۳۹	۰	۰	۰
۱۱	شانوره	۳۰۷	۲۵۰	۵۵۷	۸۸	۶۰	۱۴۸	۳۳۳	۳۸۳	۷۱۶	۲۵۷	۴۹	۳۰۶	۶	۱	۷
۱۲	کاظم آباد	۵۷	۴۸	۱۰۵	۱۳	۸	۲۱	۷۰	۷۳	۱۴۳	۵۵	۰	۵۵	۰	۰	۰
۱۳	کامشگران	۳۱۴	۲۱۲	۵۲۶	۱۰۳	۶۲	۱۶۵	۳۴۴	۳۳۶	۶۸۰	۲۲۲	۱۳	۲۳۵	۳۲	۹	۴۱
۱۴	کانی گنجی	۲۵۰	۱۸۲	۴۳۲	۶۰	۴۷	۱۰۷	۲۵۸	۲۵۷	۵۱۵	۱۷۳	۹	۱۸۲	۲۹	۱	۳۰
۱۵	محمود آباد	۰	۰	۰	۰	۰	۰	۰	۰	۰	۰	۰	۰	۰	۰	۰
۱۶	نازه آباد کریم آباد	۴۹	۴۴	۹۳	۱۲	۸	۲۰	۵۱	۵۶	۱۰۷	۴۲	۴	۴۶	۱	۰	۱
	دهستان پنجه علی جنوبی	۱۲۶۵	۹۳۹	۲۲۰۴	۳۱۹	۲۲۹	۵۴۸	۱۴۳۴	۱۴۷۴	۲۹۰۸	۱۱۶۰	۷۳	۱۲۳۳	۱۷	۱	۱۸
۱	امیر آباد قلعه لان	۹۱	۸۹	۱۸۰	۲۲	۱۵	۳۷	۹۳	۱۲۲	۲۱۵	۷۸	۵	۸۳	۰	۰	۰
۲	حسین آباد کنگره	۲۰	۱۲	۳۲	۳	۳	۶	۲۶	۲۸	۵۴	۲۳	۵	۲۸	۱	۰	۱
۳	کنگروه	۲۸۷	۲۱۶	۵۰۳	۶۹	۳۵	۱۰۴	۳۲۹	۳۴۹	۶۷۸	۲۶۶	۲۰	۲۸۶	۵	۰	۵
۴	سد سنگ سیاه	*	*	*	*	*	*	*	*	*	*	*	*	*	*	*

ردیف	نام آبادی	وضع طبیعی :	نوع راه آبادی :	وضع سکونت آبادی:			طرح هادی :	محل خرید مایحتاج				آموزشی، فرهنگی و ورزشی			
				ماه خاتمه سکونت بر آبادی	ماه شروع سکونت بر آبادی	۱-دارا، سکنه دائم، ۲-دارا، سکنه موسمی، ۳-خال، ازسکنه دائم، ۴-خال، از سکنه موسمی، ۵-اظهارنشده		آیا اکثرساکنان آبادی مایحتاج اولیه خودراازاین آبادی خریداری می‌کنند؟	آیا از آبادی یا آبادی‌های دیگر هم برای خرید مایحتاج اولیه به این آبادی مراجعه می‌شود؟	آیا ساکنان آبادی برای خرید مایحتاج خود به شهر یا شهرهایی مراجعه می‌کنند؟	مهد دارد؟	دبستان دارد؟	مدرسه راهنمایی شبانه روزی پسرانه دارد؟	مدرسه راهنمایی شبانه روزی دخترانه دارد؟	مدرسه راهنمایی
	شهرستان قروه		۷۸	۱۳۳	۰	۰	۱۹	۲۱	۹	۱۳۱	۱۳	۱۲۲	۳	۰	۱۶
	بخشی مرکزی		۳۰	۴۶	۰	۰	۶	۹	۳	۴۵	۵	۴۲	۰	۰	۴
	دهستان بدر		۵	۱۱	۰	۰	۲	۳	۰	۱۰	۱	۹	۰	۰	۰
۱	آصف آباد	۳	۲	۱			۳	۲	۱	۱	۲	۱	۲	۲	۲
۲	اوریه	۳	۲	۱			۳	۲		۱	۲	۱	۲	۲	۲
۳	پیر سلیمان	۳	۲	۱			۳	۱	۲	۱	۲	۱	۲	۲	۲
۴	نازه آباد سر اوریه	۳	۳	۱			۳	۲		۱	۲	۲	۲	۲	۲
۵	دیوزند	۱	۱	۱			۱	۲		۱	۱	۱	۲	۲	۲
۶	سرتیپ آباد	۳	۱	۱			۲	۲		۱	۲	۱	۲	۲	۲
۷	سنگین آباد	۱	۱	۱			۲	۱	۲	۱	۲	۱	۲	۲	۲
۸	مشیر آباد اوریه	۳	۲	۱			۳	۲	۲	۱	۲	۱	۲	۲	۲
۹	امین آباد حیانه بزرگ	۳	۲	۱			۳	۱	۲	۱	۲	۱	۲	۲	۲
۱۰	وہج	۲	۱	۱			۲	۲		۱	۲	۱	۲	۲	۲
۱۱	شهرک صنعتی قروه	۱	۱	۱			۱	۲		۱	۲	۲	۲	۲	۲
	دهستان پنجه علی شمالی		۱۰	۱۴	۰	۰	۰	۳	۲	۱۴	۲	۱۴	۰	۰	۲
۱	بالوانه خالدی	۳	۲	۱			۳	۲		۱	۲	۱	۲	۲	۲
۲	بالوانه معتمدی	۳	۲	۱			۳	۲		۱	۲	۱	۲	۲	۲
۳	پیر بابا علی	۳	۱	۱			۲	۲		۱	۲	۱	۲	۲	۲
۴	ناه آباد جامه شوران	۳	۲	۱			۳	۲		۱	۲	۱	۲	۲	۲
۵	نازه آباد خلیل آباد	۱	۲	۳											
۶	نازه آباد سراب قحط	۱	۱	۱			۳	۲		۱	۲	۱	۲	۲	۲
۷	تقی آباد	۳	۱	۱			۳	۲		۱	۲	۱	۲	۲	۲
۸	جامه شوران	۳	۲	۱			۳	۲		۱	۲	۱	۲	۲	۱
۹	چمقلو	۱	۱	۱			۳	۱		۱	۲	۱	۲	۲	۲
۱۰	سراب قحط	۱	۱	۱			۳	۲		۱	۲	۱	۲	۲	۲
۱۱	شأنوره	۱	۱	۱			۳	۲		۱	۱	۱	۲	۲	۲
۱۲	کاظم آباد	۱	۱	۱			۳	۲		۱	۲	۱	۲	۲	۲
۱۳	کامشگران	۱	۱	۱			۳	۱	۲	۱	۲	۱	۲	۲	۲
۱۴	کانی گنجی	۱	۱	۱			۲	۱	۱	۱	۱	۱	۲	۲	۱
۱۵	محمود آباد	۱	۲	۳											
۱۶	نازه آباد کریم آباد	۱	۱	۱			۳	۲		۱	۲	۱	۲	۲	۲
	دهستان پنجه علی جنوبی		۶	۱۰	۰	۰	۲	۰	۰	۱۰	۱	۹	۰	۰	۲
۱	امیر آباد قلعه لان	۳	۲	۱			۳	۲		۱	۲	۱	۲	۲	۲
۲	حسین آباد کنگره	۳	۲	۱			۳	۲		۱	۲	۱	۲	۲	۲
۳	کنگره	۳	۱	۱			۱	۲		۱	۱	۱	۲	۲	۱
۴	سد سنگ سیاه	۱	۲	۱			۳	۲		۱	۲	۲	۲	۲	۲

ردیف	نام آبادی	بهداشتی و درمانی																بازرگاتی و خدمات		
		پایگاه بهداشت روستایی دارد؟	مرکز تسهیلات زایمان دارد؟	پزشک خانواده دارد؟	پزشک دارد؟	دندانپزشک یا بهداشت کار دهان و دندان دارد؟	دندانپزشک تجربی یا دندانساز دارد؟	بهدار یا مامای روستایی دارد؟	بهبور دارد؟	دامپزشک دارد؟	تکنسین دامپزشکی دارد؟	آزمایشگاه و رادیولوژی دارد؟	غسالخانه دارد؟	سامانه جمع آوری زباله دارد؟	پایگاه آتش‌نشانی دارد؟	نمایندگی پخش نفت سفید دارد؟	نمایندگی پخش سیلندر گاز دارد؟	فروشگاه تعاونی دارد؟	بقالی دارد؟	
	شهرستان قروه	۹	۱	۱۰	۸	۳	۰	۱۱	۴۸	۰	۰	۰	۰	۰	۰	۰	۱۸	۹۷		
	بخش مرکزی	۵	۰	۵	۲	۱	۰	۵	۱۷	۰	۰	۰	۰	۰	۰	۰	۶	۳۶		
	دهستان بدر	۰	۰	۱	۰	۰	۰	۴	۰	۰	۰	۰	۰	۰	۰	۰	۱	۹		
۱	آصف آباد	۲	۲	۲	۲	۲	۲	۲	۲	۲	۲	۲	۲	۲	۲	۲	۲	۲	۱	
۲	اوریه	۲	۲	۲	۲	۲	۲	۱	۲	۲	۲	۲	۲	۲	۲	۲	۲	۲	۱	
۳	پیرسلیمان	۲	۲	۲	۲	۲	۲	۲	۲	۲	۲	۲	۲	۲	۲	۲	۲	۲	۱	
۴	نازه آباد سر اوریه	۲	۲	۲	۲	۲	۲	۲	۲	۲	۲	۲	۲	۲	۲	۲	۲	۲	۲	
۵	دیوزند	۲	۲	۲	۲	۲	۲	۱	۲	۲	۲	۲	۲	۲	۲	۲	۱	۱	۱	
۶	سرتپ آباد	۲	۲	۲	۲	۲	۲	۲	۲	۲	۲	۲	۲	۲	۲	۲	۲	۲	۱	
۷	سنگین آباد	۲	۲	۲	۲	۲	۲	۱	۲	۲	۲	۲	۲	۲	۲	۲	۲	۲	۱	
۸	مشیر آباد اوریه	۲	۲	۲	۲	۲	۲	۲	۲	۲	۲	۲	۲	۲	۲	۲	۲	۲	۱	
۹	امین آباد حیانه بزرگ	۲	۲	۲	۲	۲	۲	۲	۲	۲	۲	۲	۲	۲	۲	۲	۲	۲	۱	
۱۰	ویج	۲	۲	۱	۲	۲	۲	۱	۲	۲	۲	۲	۲	۲	۲	۲	۲	۲	۱	
۱۱	شهرک صنعتی قروه	۲	۲	۲	۲	۲	۲	۲	۲	۲	۲	۲	۲	۲	۲	۲	۲	۲	۲	
	دهستان پنجه علی شمالی	۰	۰	۱	۱	۰	۰	۵	۰	۰	۰	۰	۰	۰	۰	۰	۲	۱۲		
۱	بالوانه خالدی	۲	۲	۲	۲	۲	۲	۱	۲	۲	۲	۲	۲	۲	۲	۲	۲	۲	۲	
۲	بالوانه معتمدی	۲	۲	۲	۲	۲	۲	۲	۲	۲	۲	۲	۲	۲	۲	۲	۲	۲	۱	
۳	پیربابا علی	۲	۲	۲	۲	۲	۲	۱	۲	۲	۲	۲	۲	۲	۲	۲	۲	۲	۱	
۴	ناه آباد جامه شوران	۲	۲	۲	۲	۲	۲	۲	۲	۲	۲	۲	۲	۲	۲	۲	۲	۲	۱	
۵	نازه آباد خلیل آباد	۰	۰	۰	۰	۰	۰	۰	۰	۰	۰	۰	۰	۰	۰	۰	۰	۰	۰	
۶	نازه آباد سراب قحط	۲	۲	۲	۲	۲	۲	۲	۲	۲	۲	۲	۲	۲	۲	۲	۲	۲	۱	
۷	تقی آباد	۲	۲	۲	۲	۲	۲	۲	۲	۲	۲	۲	۲	۲	۲	۲	۲	۲	۱	
۸	جامه شوران	۲	۲	۲	۲	۲	۲	۲	۲	۱	۲	۲	۲	۲	۲	۲	۲	۲	۱	
۹	چمقلو	۲	۲	۲	۲	۲	۲	۲	۲	۲	۲	۲	۲	۲	۲	۲	۲	۲	۱	
۱۰	سراب قحط	۲	۲	۲	۲	۲	۲	۲	۲	۲	۲	۲	۲	۲	۲	۲	۲	۲	۱	
۱۱	شانوره	۲	۲	۲	۲	۲	۲	۱	۲	۲	۲	۲	۲	۲	۲	۲	۲	۲	۱	
۱۲	کاظم آباد	۲	۲	۲	۲	۲	۲	۱	۲	۲	۲	۲	۲	۲	۲	۲	۲	۲	۱	
۱۳	گامشگران	۲	۲	۲	۲	۲	۲	۲	۲	۱	۲	۲	۲	۲	۲	۲	۲	۲	۱	
۱۴	کانی گنجی	۲	۲	۲	۲	۲	۲	۱	۲	۱	۲	۲	۲	۲	۲	۲	۲	۲	۱	
۱۵	محمود آباد	۰	۰	۰	۰	۰	۰	۰	۰	۰	۰	۰	۰	۰	۰	۰	۰	۰	۰	
۱۶	نازه آباد کریم آباد	۲	۲	۲	۲	۲	۲	۲	۲	۲	۲	۲	۲	۲	۲	۲	۲	۲	۲	
	دهستان پنجه علی جنوبی	۳	۰	۱	۰	۰	۰	۳	۰	۰	۰	۰	۰	۰	۰	۰	۲	۶		
۱	امیر آباد قلعه لان	۱	۲	۲	۲	۲	۲	۲	۲	۲	۲	۲	۲	۲	۲	۲	۱	۲	۲	
۲	حسین آباد کنگره	۲	۲	۲	۲	۲	۲	۲	۲	۲	۲	۲	۲	۲	۲	۲	۲	۲	۲	
۳	کنگره	۱	۲	۲	۲	۲	۲	۲	۱	۲	۲	۲	۲	۲	۲	۲	۱	۱	۱	
۴	سد سنگ سیاه	۲	۲	۲	۲	۲	۲	۲	۲	۲	۲	۲	۲	۲	۲	۲	۲	۲	۲	

ردیف	نام آبادی	بازرگانی و خدمات											مخابرات و ارتباطات			
		نانوایی دارد؟	گوشت فروشی دارد؟	قهوهمخانه دارد؟	بانک دارد؟	تعمیرگاه ماشین‌آلات کشاورزی دارد؟	تعمیرگاه ماشین‌آلات غیر	جایگاه سوخت دارد؟	صندوق پست دارد؟	دفتر پست دارد؟	دفتر مخابرات دارد؟	دفتر فناوری اطلاعات و ارتباطات دارد؟	دسترسی به اینترنت دارد؟	دسترسی به عمومی به	دسترسی به روزنامه و مجله دارد؟	دسترسی به وسیله نقیبه عمومی دارد؟
	شهرستان قروه	۴۸	۲۴	۵	۵	۳	۶	۲	۱۲	۱۳	۴۴	۱۷	۲۰	۱	۸۵	۰
	بخش مرکزی	۲۱	۱۳	۲	۱	۱	۲	۰	۳	۴	۱۷	۶	۷	۱	۳۴	۰
	دهستان بدر	۳	۳	۰	۰	۰	۰	۰	۱	۱	۵	۲	۲	۱	۴	۰
۱	آصف آباد	۲	۲	۲	۲	۲	۲	۲	۲	۲	۲	۲	۲	۲	۲	۲
۲	اوریه	۲	۲	۲	۲	۲	۲	۲	۲	۲	۱	۲	۲	۱	۲	۲
۳	پیر سلیمان	۲	۲	۲	۲	۲	۲	۲	۲	۲	۲	۲	۲	۲	۲	۲
۴	نازه آباد سر اوریه	۲	۲	۲	۲	۲	۲	۲	۲	۲	۲	۲	۲	۲	۲	۲
۵	دیوزند	۱	۱	۲	۲	۲	۲	۲	۱	۱	۱	۱	۱	۱	۱	۲
۶	سرتیپ آباد	۲	۲	۲	۲	۲	۲	۲	۲	۲	۲	۲	۲	۲	۱	۲
۷	سنگین آباد	۱	۲	۲	۲	۲	۲	۲	۲	۱	۲	۲	۲	۱	۲	۲
۸	مشیر آباد اوریه	۲	۲	۲	۲	۲	۲	۲	۲	۲	۲	۲	۲	۲	۲	۲
۹	امین آباد حیانه بزرگ	۲	۱	۲	۲	۲	۲	۲	۲	۲	۲	۲	۲	۲	۲	۲
۱۰	ویهج	۱	۱	۲	۲	۲	۲	۲	۲	۲	۱	۱	۱	۲	۲	۲
۱۱	شهرک صنعتی قروه	۲	۲	۲	۲	۲	۲	۲	۲	۲	۲	۲	۲	۲	۲	۲
	دهستان پنجه علی شمالی	۸	۴	۲	۱	۱	۰	۰	۰	۱	۴	۰	۱	۱۳	۰	
۱	بالوانه خالدی	۲	۲	۲	۲	۲	۲	۲	۲	۲	۲	۲	۲	۱	۲	۲
۲	بالوانه معتمدی	۱	۲	۲	۲	۲	۲	۲	۲	۱	۲	۲	۲	۱	۲	۲
۳	پیر باباعلی	۱	۲	۲	۲	۲	۲	۲	۲	۲	۲	۲	۲	۱	۲	۲
۴	ناه آباد جامه شوران	۱	۲	۲	۲	۲	۲	۲	۲	۲	۲	۲	۲	۱	۲	۲
۵	نازه آباد خلیل آباد	۰	۰	۰	۰	۰	۰	۰	۰	۰	۰	۰	۰	۰	۰	۰
۶	نازه آباد سراب فحط	۲	۲	۲	۲	۲	۲	۲	۲	۲	۲	۲	۲	۱	۲	۲
۷	تقی آباد	۲	۲	۲	۲	۲	۲	۲	۲	۲	۲	۲	۲	۲	۲	۲
۸	جامه شوران	۱	۱	۲	۲	۲	۲	۲	۲	۲	۱	۱	۱	۲	۲	۲
۹	چمقلو	۱	۱	۲	۲	۲	۲	۲	۲	۲	۲	۲	۲	۱	۲	۲
۱۰	سراب فحط	۲	۲	۲	۲	۲	۲	۲	۲	۲	۲	۲	۲	۱	۲	۲
۱۱	شأنوره	۱	۲	۲	۲	۲	۲	۲	۲	۲	۲	۲	۲	۱	۲	۲
۱۲	کاظم آباد	۲	۲	۲	۲	۲	۲	۲	۲	۲	۲	۲	۲	۱	۲	۲
۱۳	کامشگران	۱	۱	۲	۲	۲	۲	۲	۲	۲	۲	۲	۲	۱	۲	۲
۱۴	کانی گنجی	۱	۱	۲	۲	۲	۲	۲	۲	۱	۱	۱	۱	۲	۲	۲
۱۵	محمود آباد	۰	۰	۰	۰	۰	۰	۰	۰	۰	۰	۰	۰	۰	۰	۰
۱۶	نازه آباد کریم آباد	۲	۲	۲	۲	۲	۲	۲	۲	۲	۲	۲	۲	۱	۲	۲
	دهستان پنجه علی جنوبی	۴	۳	۰	۰	۱	۰	۰	۰	۱	۵	۱	۱	۸	۰	
۱	امیر آباد قلعه لان	۲	۲	۲	۲	۲	۲	۲	۲	۲	۲	۲	۲	۱	۲	۲
۲	حسین آباد کنگره	۲	۲	۲	۲	۲	۲	۲	۲	۱	۱	۱	۱	۲	۲	۲
۳	کنگوه	۱	۱	۲	۲	۲	۲	۲	۲	۲	۱	۱	۱	۲	۲	۲
۴	سد سنگ سیاه	۲	۲	۲	۲	۲	۲	۲	۲	۱	۱	۱	۱	۲	۲	۲

ردیف	نام آبادی	تعداد خانوار	تعداد واحد مسکونی	جمعیت			گروه های عمده سنی						جمعیت ۶ ساله و بیشتر		
				کل	مرد	زن	مرد ۱۴-۱۵ ساله	مرد ۶۵ ساله و بیشتر	زن ۱۴-۱۵ ساله	زن ۱۵-۶۴ ساله	زن ۶۵ ساله و بیشتر	مرد	زن	کل	
۵	گبودخانی سفلی	۱۹	۱۵	۷۳	۳۶	۳۷	۷	۲۵	۴	۷	۳۰	۰	۳۴	۳۳	۶۷
۶	نبی آباد	۲۳۱	۲۰۶	۹۱۶	۴۶۸	۴۴۸	۱۲۰	۳۲۴	۲۴	۱۲۸	۳۰۵	۱۵	۴۲۱	۳۹۷	۸۱۸
۷	آب باریک	۰	۰	۰	۰	۰	۰	۰	۰	۰	۰	۰	۰	۰	۰
۸	قاملو	۲۳۲	۲۱۵	۷۷۴	۳۸۸	۳۸۶	۷۹	۲۸۴	۲۵	۷۲	۲۹۰	۲۴	۳۵۲	۳۵۳	۷۰۵
۹	گبودخانی علیا	۶۷	۵۸	۲۴۲	۱۳۱	۱۱۱	۲۶	۱۰۱	۴	۲۸	۷۸	۵	۱۲۱	۱۰۲	۲۲۳
۱۰	معصوم آباد	۵۶	۵۰	۱۹۸	۹۵	۱۰۳	۲۱	۶۷	۷	۲۳	۷۴	۶	۸۷	۹۲	۱۷۹
۱۱	مشیر آباد پنجه	۲۸	۲۷	۱۲۷	۵۴	۷۳	۱۴	۳۸	۲	۱۸	۵۱	۴	۵۱	۷۰	۱۲۱
	دهستان دلبران	۲۳۵۳	۱۹۳۶	۸۲۸۳	۴۲۴۵	۴۰۳۸	۱۰۵۰	۲۹۲۷	۲۶۸	۹۳۹	۲۸۲۹	۲۷۰	۳۷۶۰	۳۶۲۳	۷۳۸۳
۱	باباگرگر	۷	۷	۲۱	۱۲	۹	۲	۱۰	۰	۳	۶	۰	۱۲	۶	۱۸
۲	باغلوچه	۶۳	۵۷	۲۳۸	۱۱۳	۱۲۵	۲۱	۷۸	۱۴	۲۷	۸۸	۱۰	۱۰۵	۱۱۵	۲۲۰
۳	خریله	۱۸۷	۱۸۳	۶۱۳	۲۸۲	۳۳۱	۶۴	۱۸۸	۳۰	۷۰	۲۳۵	۲۶	۲۵۴	۳۰۱	۵۵۵
۴	شکوه آباد	۲۱۷	۲۱۲	۹۴۳	۵۷۳	۳۷۰	۸۸	۴۶۲	۲۳	۸۹	۲۵۶	۲۵	۵۳۵	۳۲۹	۸۶۴
۵	طوغان باباگرگر	۱۹۷	۱۵۲	۶۰۹	۲۸۶	۳۲۳	۷۳	۱۹۱	۲۲	۵۷	۲۴۲	۲۴	۲۴۹	۲۹۱	۵۴۰
۶	قاسم آباد	۳۳	۳۳	۱۲۷	۶۲	۶۵	۱۷	۳۸	۷	۱۲	۴۸	۵	۵۳	۶۲	۱۱۵
۷	قرلجه کند	۲۵۰	۲۱۴	۸۳۰	۴۱۸	۴۱۲	۱۱۲	۲۵۹	۴۷	۶۶	۲۹۸	۴۸	۳۵۶	۳۷۲	۷۲۸
۸	فوجاق	۱۰۴	۹۹	۳۶۳	۱۷۶	۱۸۷	۳۶	۱۲۶	۱۴	۲۳	۱۵۳	۱۱	۱۶۵	۱۷۱	۳۳۶
۹	مالوجه	۱۱۸۴	۸۶۶	۴۱۲۷	۲۱۱۷	۲۰۱۰	۵۹۷	۱۴۳۲	۸۸	۵۵۲	۱۳۵۷	۱۰۱	۱۸۳۶	۱۷۸۸	۳۶۲۴
۱۰	نی بند	۶۰	۵۶	۲۱۹	۱۱۱	۱۰۸	۲۰	۸۰	۱۱	۱۸	۷۸	۱۲	۱۰۶	۹۷	۲۰۳
۱۱	مجین	۵۱	۴۴	۱۹۳	۹۵	۹۸	۲۰	۶۳	۱۲	۲۲	۶۸	۸	۸۹	۹۱	۱۸۰
	بخش سریش آباد	۳۴۸۶	۳۱۳۹	۱۲۰۴۲	۵۸۱۷	۶۲۲۵	۱۵۴۴	۳۸۸۲	۳۹۱	۱۳۳۰	۴۵۲۵	۳۷۰	۵۱۹۶	۵۶۶۱	۱۰۸۵۷
	دهستان قصلان	۱۵۴۳	۱۳۹۳	۵۱۵۱	۲۵۰۹	۲۶۴۲	۷۰۷	۱۶۰۱	۲۰۱	۵۴۶	۱۹۱۱	۱۸۵	۲۲۲۶	۲۴۱۰	۴۶۳۶
۱	آجی جای	۶۳	۵۹	۱۹۶	۸۳	۱۱۳	۸	۶۴	۱۱	۱۳	۸۲	۱۸	۸۱	۱۰۷	۱۸۸
۲	الهیاری	۱۸	۱۸	۶۱	۳۱	۳۰	۶	۲۱	۴	۳	۲۳	۴	۲۹	۳۰	۵۹
۳	امین آباد قصلان	۵۳	۵۳	۱۶۹	۷۹	۹۰	۲۲	۵۲	۵	۱۹	۶۴	۷	۶۷	۸۱	۱۴۸
۴	اوج بلاغ	۶۴	۵۴	۲۰۱	۹۵	۱۰۶	۲۵	۶۳	۷	۲۵	۷۳	۸	۸۵	۹۷	۱۸۲
۵	دیرکلو	۳۰	۲۵	۱۲۰	۶۱	۵۹	۸	۴۷	۶	۹	۴۷	۳	۵۷	۵۴	۱۱۱
۶	زرین آباد	۲۸	۲۴	۹۰	۴۱	۴۹	۹	۲۸	۴	۱۳	۳۵	۱	۳۶	۴۷	۸۳
۷	زویبه	۷۴	۷۳	۲۷۲	۱۳۳	۱۳۹	۳۹	۸۶	۸	۳۵	۹۶	۸	۱۱۰	۱۲۵	۲۳۵
۸	شوراب خان	۹۸	۸۴	۳۴۲	۱۷۵	۱۶۷	۴۵	۱۱۷	۱۳	۲۸	۱۳۱	۸	۱۵۴	۱۵۳	۳۰۷
۹	شیخ جعفر	۲۳۹	۲۲۶	۷۷۲	۳۵۹	۴۱۳	۸۲	۲۳۹	۳۸	۹۸	۲۸۴	۳۱	۳۲۰	۳۶۹	۶۸۹
۱۰	عسگر آباد	۰	۰	۰	۰	۰	۰	۰	۰	۰	۰	۰	۰	۰	۰
۱۱	قراغل	۳۲	۲۸	۱۰۹	۴۶	۶۳	۱۲	۲۹	۵	۱۲	۴۴	۷	۳۸	۵۷	۹۵
۱۲	قره بلاغ خان	۶۰	۵۷	۱۸۸	۹۰	۹۸	۱۲	۶۶	۱۲	۱۳	۷۸	۷	۸۳	۹۴	۱۷۷
۱۳	قصلان	۳۴۱	۳۱۴	۱۲۳۰	۶۴۳	۵۸۷	۲۷۹	۳۳۰	۳۴	۱۳۲	۴۲۱	۳۴	۵۸۰	۵۳۹	۱۱۱۹
۱۴	مخضر آباد	۱۴۳	۱۳۱	۴۵۸	۲۲۳	۲۳۵	۶۲	۱۴۴	۱۷	۵۶	۱۶۶	۱۳	۱۸۸	۲۰۳	۳۹۱
۱۵	مهدی خان	۵۵	۵۳	۱۷۸	۸۳	۹۵	۱۸	۶۰	۵	۱۸	۶۸	۹	۷۳	۸۶	۱۵۹
۱۶	اسلام آباد	۱۰۸	۸۷	۳۳۶	۱۵۲	۱۸۴	۳۳	۱۰۶	۱۳	۲۷	۱۴۴	۱۳	۱۳۳	۱۷۵	۳۰۸

* اختلاف بین جمع گروه های سنی و جمعیت کل مربوط به اظهار نشده می باشد

* به جهت حفظ محرمانگی اطلاعات آبادی های کمتر از چهار خانوار درج نگردیده

ردیف	نام آبادی	باسواد			محصل			جمعیت ۱۰ ساله و بیشتر			شاغل			بیکار		
		مرد	زن	کل	مرد	زن	کل	مرد	زن	کل	مرد	زن	کل	مرد	زن	کل
۵	گبودخانی سفلی	۲۶	۲۱	۴۷	۳	۳	۶	۳۳	۳۰	۶۳	۲۸	۱	۲۹	۱	۰	۱
۶	نبی آباد	۳۲۰	۲۱۰	۵۳۰	۸۶	۶۹	۱۵۵	۳۸۳	۳۶۷	۷۵۰	۳۰۶	۱۳	۳۱۹	۱۰	۰	۱۰
۷	آب باریک	۰	۰	۰	۰	۰	۰	۰	۰	۰	۰	۰	۰	۰	۰	۰
۸	قاملو	۳۱۸	۲۲۷	۵۴۵	۸۱	۶۱	۱۴۲	۳۲۶	۳۳۵	۶۶۱	۲۵۸	۱۷	۲۷۵	۱	۱	۰
۹	گبودخانی علیا	۹۹	۵۹	۱۵۸	۲۸	۲۰	۴۸	۱۱۶	۹۳	۲۰۹	۹۰	۴	۹۴	۰	۰	۰
۱۰	معصوم آباد	۶۷	۶۱	۱۲۸	۱۹	۱۶	۳۵	۸۰	۸۶	۱۶۶	۶۷	۴	۷۱	۰	۰	۰
۱۱	مشیر آباد پنجه	۳۳	۴۴	۷۷	۸	۷	۱۵	۴۴	۶۴	۱۰۸	۴۰	۴	۴۴	۰	۰	۰
	دهستان دلبران	۲۸۱۹	۲۱۵۳	۴۹۷۲	۷۲۰	۵۲۱	۱۲۴۱	۳۴۸۲	۳۳۶۸	۶۸۵۰	۲۴۳۰	۲۱۰	۲۶۴۰	۹۷	۷	۱۰۴
۱	باباگرگر	۱۱	۲	۱۳	۲	۰	۲	۱۰	۶	۱۶	۸	۰	۸	۱	۰	۱
۲	باغلوچه	۸۱	۷۰	۱۵۱	۱۷	۱۶	۳۳	۹۸	۱۰۸	۲۰۶	۸۲	۳	۸۵	۰	۰	۳
۳	خریله	۱۸۹	۱۷۵	۳۶۴	۴۷	۵۲	۹۹	۲۴۱	۲۸۱	۵۲۲	۱۷۹	۵۰	۲۲۹	۱۱	۱	۱۲
۴	شکوه آباد	۳۳۳	۲۲۰	۵۵۳	۷۱	۴۷	۱۱۸	۵۰۶	۳۰۷	۸۱۳	۲۱۸	۲۰	۲۳۸	۱۶	۳	۱۹
۵	طوغان باباگرگر	۱۹۹	۱۹۲	۳۹۱	۴۷	۲۸	۷۵	۲۳۳	۲۷۷	۵۱۰	۱۷۲	۱۸	۱۹۰	۱۴	۰	۱۴
۶	قاسم آباد	۳۹	۳۹	۷۸	۹	۷	۱۶	۵۱	۵۹	۱۱۰	۳۲	۳	۳۵	۰	۰	۶
۷	قریحه کند	۲۶۲	۲۰۵	۴۶۷	۶۵	۳۹	۱۰۴	۳۳۳	۳۶۳	۶۹۶	۲۳۷	۱۲	۲۴۹	۳۶	۰	۳۶
۸	فوجاق	۱۲۴	۹۶	۲۲۰	۳۴	۱۳	۴۷	۱۵۶	۱۶۶	۳۲۲	۱۰۵	۳	۱۰۸	۰	۰	۰
۹	مالوجه	۱۴۳۰	۱۰۵۳	۲۴۸۳	۳۸۶	۲۹۷	۶۸۳	۱۶۶۹	۱۶۲۴	۳۲۹۳	۱۲۸۵	۹۷	۱۳۸۲	۱۳	۳	۱۰
۱۰	نی بند	۸۴	۴۷	۱۳۱	۲۳	۷	۳۰	۱۰۲	۹۳	۱۹۵	۶۴	۳	۶۷	۰	۰	۰
۱۱	مچین	۶۷	۵۴	۱۲۱	۱۹	۱۵	۳۴	۸۳	۸۴	۱۶۷	۴۸	۱	۴۹	۰	۰	۰
	بخش سریش آباد	۴۱۱۸	۳۳۸۹	۷۵۰۷	۱۱۲۶	۷۲۸	۱۸۵۴	۴۷۶۵	۵۲۸۰	۱۰۰۴۵	۳۵۷۱	۲۶۷	۳۸۳۸	۱۸۴	۱۸	۲۰۲
	دهستان قصلان	۱۷۴۰	۱۴۷۶	۳۲۱۶	۵۲۲	۳۱۶	۸۳۸	۲۰۴۶	۲۲۴۲	۴۲۸۸	۱۴۳۵	۱۲۱	۱۵۵۶	۹۵	۷	۱۰۲
۱	آجی جای	۵۷	۵۹	۱۱۶	۸	۶	۱۴	۷۸	۱۰۲	۱۸۰	۶۹	۸	۷۷	۰	۰	۲
۲	الهیاری	۲۲	۱۵	۳۷	۴	۴	۸	۲۵	۲۷	۵۲	۲۰	۱۱	۳۱	۰	۰	۱
۳	امین آباد قصلان	۵۲	۴۷	۹۹	۸	۸	۱۶	۶۰	۷۷	۱۳۷	۴۸	۵	۵۳	۰	۰	۱
۴	اوج بلاغ	۶۸	۵۳	۱۲۱	۱۲	۹	۲۱	۷۶	۹۱	۱۶۷	۶۷	۹	۷۶	۰	۰	۱
۵	دیرکلو	۴۶	۲۹	۷۵	۷	۵	۱۲	۵۳	۵۳	۱۰۶	۴۱	۱	۴۲	۰	۰	۶
۶	زرین آباد	۲۹	۳۴	۶۳	۴	۱۱	۱۵	۳۲	۳۸	۷۰	۲۹	۳	۳۲	۰	۰	۲
۷	زویوه	۸۴	۸۲	۱۶۶	۲۴	۱۷	۴۱	۹۹	۱۱۴	۲۱۳	۷۷	۲	۷۹	۱	۲	۳
۸	شوراب خان	۱۳۲	۹۰	۲۲۲	۳۸	۲۴	۶۲	۱۴۲	۱۴۷	۲۸۹	۹۲	۵	۹۷	۲	۱۳	۱۵
۹	شیخ جعفر	۲۲۷	۲۲۰	۴۴۷	۵۰	۵۲	۱۰۲	۲۹۳	۳۴۷	۶۴۰	۲۳۵	۷	۲۴۲	۱۱	۰	۱۱
۱۰	عسکر آباد	۰	۰	۰	۰	۰	۰	۰	۰	۰	۰	۰	۰	۰	۰	۰
۱۱	قراغل	۲۹	۲۸	۵۷	۴	۵	۹	۳۶	۵۴	۹۰	۲۸	۳	۳۱	۰	۰	۱
۱۲	قره بلاغ خان	۵۲	۵۱	۱۰۳	۶	۸	۱۴	۷۹	۸۷	۱۶۶	۶۴	۶	۷۰	۰	۰	۸
۱۳	قصلان	۴۹۰	۳۵۸	۸۴۸	۲۴۸	۹۷	۳۴۵	۵۳۸	۴۹۵	۱۰۳۳	۲۸۰	۳۰	۳۱۰	۶	۱	۷
۱۴	مظفر آباد	۱۵۱	۱۲۹	۲۸۰	۴۳	۲۲	۶۵	۱۶۹	۱۸۸	۳۵۷	۱۲۶	۴	۱۳۰	۰	۰	۰
۱۵	مهدی خان	۵۶	۵۱	۱۰۷	۷	۱۱	۱۸	۶۷	۷۸	۱۴۵	۵۹	۶	۶۵	۰	۰	۲
۱۶	اسلام آباد	۹۳	۱۰۱	۱۹۴	۱۴	۱۳	۲۷	۱۲۳	۱۶۸	۲۹۱	۹۳	۹	۱۰۲	۰	۰	۱۷

ردیف	نام آبادی	آموزشی، فرهنگی و ورزشی															
		مدرسه راهنمایی دخترانه دارد؟	مدرسه راهنمایی مختلط دارد؟	مدرسه شبانه روزی پسرانه دارد؟	دبیرستان نظریه روزی دخترانه دارد؟	دبیرستان نظریه پسرانه دارد؟	دبیرستان نظریه دخترانه دارد؟	دبیرستان نظریه پسرانه دارد؟	دبیرستان نظریه دخترانه دارد؟	دبیرستان نظریه پسرانه دارد؟	دبیرستان نظریه دخترانه دارد؟	دبیرستان نظریه پسرانه دارد؟	دبیرستان نظریه دخترانه دارد؟	دبیرستان نظریه پسرانه دارد؟	دبیرستان نظریه دخترانه دارد؟	دبیرستان نظریه پسرانه دارد؟	دبیرستان نظریه دخترانه دارد؟
۵	گبودخانی سفلی	۲	۲	۲	۲	۲	۲	۲	۲	۲	۲	۲	۲	۲	۲	۲	۲
۶	نبی آباد	۲	۱	۲	۲	۲	۲	۲	۲	۲	۲	۲	۲	۲	۲	۲	۲
۷	آب باریک	۰	۰	۰	۰	۰	۰	۰	۰	۰	۰	۰	۰	۰	۰	۰	۰
۸	قاملو	۱	۲	۲	۲	۲	۲	۲	۲	۲	۲	۲	۲	۲	۲	۲	۲
۹	گبودخانی علیا	۲	۲	۲	۲	۲	۲	۲	۲	۲	۲	۲	۲	۲	۲	۲	۲
۱۰	معصوم آباد	۲	۲	۲	۲	۲	۲	۲	۲	۲	۲	۲	۲	۲	۲	۲	۲
۱۱	مشیر آباد پنجه	۲	۲	۲	۲	۲	۲	۲	۲	۲	۲	۲	۲	۲	۲	۲	۲
	دهستان دلبران	۰	۴	۰	۰	۰	۰	۰	۰	۰	۰	۰	۰	۰	۰	۰	۰
۱	باباگرگر	۲	۲	۲	۲	۲	۲	۲	۲	۲	۲	۲	۲	۲	۲	۲	۲
۲	باغلوچه	۲	۲	۲	۲	۲	۲	۲	۲	۲	۲	۲	۲	۲	۲	۲	۲
۳	خربله	۲	۱	۲	۲	۲	۲	۲	۲	۲	۲	۲	۲	۲	۲	۲	۲
۴	شکوه آباد	۲	۱	۲	۲	۲	۲	۲	۲	۲	۲	۲	۲	۲	۲	۲	۲
۵	طوغان باباگرگر	۲	۲	۲	۲	۲	۲	۲	۲	۲	۲	۲	۲	۲	۲	۲	۲
۶	قاسم آباد	۲	۲	۲	۲	۲	۲	۲	۲	۲	۲	۲	۲	۲	۲	۲	۲
۷	قرلیجه کند	۲	۱	۲	۲	۲	۲	۲	۲	۲	۲	۲	۲	۲	۲	۲	۲
۸	فوجاق	۲	۲	۲	۲	۲	۲	۲	۲	۲	۲	۲	۲	۲	۲	۲	۲
۹	مالوجه	۲	۱	۲	۲	۲	۲	۲	۲	۲	۲	۲	۲	۲	۲	۲	۲
۱۰	نی بند	۲	۲	۲	۲	۲	۲	۲	۲	۲	۲	۲	۲	۲	۲	۲	۲
۱۱	مجین	۲	۲	۲	۲	۲	۲	۲	۲	۲	۲	۲	۲	۲	۲	۲	۲
	بخش سریش آباد	۳	۲	۰	۰	۰	۰	۰	۰	۰	۰	۰	۰	۰	۰	۰	۰
	دهستان قصلان	۱	۱	۰	۰	۰	۰	۰	۰	۰	۰	۰	۰	۰	۰	۰	۰
۱	آجی جای	۲	۲	۲	۲	۲	۲	۲	۲	۲	۲	۲	۲	۲	۲	۲	۲
۲	الهیاری	۲	۲	۲	۲	۲	۲	۲	۲	۲	۲	۲	۲	۲	۲	۲	۲
۳	امین آباد قصلان	۲	۲	۲	۲	۲	۲	۲	۲	۲	۲	۲	۲	۲	۲	۲	۲
۴	اوج بلاغ	۲	۲	۲	۲	۲	۲	۲	۲	۲	۲	۲	۲	۲	۲	۲	۲
۵	دبرگلو	۲	۲	۲	۲	۲	۲	۲	۲	۲	۲	۲	۲	۲	۲	۲	۲
۶	زرین آباد	۲	۲	۲	۲	۲	۲	۲	۲	۲	۲	۲	۲	۲	۲	۲	۲
۷	زویوه	۲	۲	۲	۲	۲	۲	۲	۲	۲	۲	۲	۲	۲	۲	۲	۲
۸	شوراب خان	۲	۲	۲	۲	۲	۲	۲	۲	۲	۲	۲	۲	۲	۲	۲	۲
۹	شیخ جعفر	۲	۱	۲	۲	۲	۲	۲	۲	۲	۲	۲	۲	۲	۲	۲	۲
۱۰	عسکر آباد	۰	۰	۰	۰	۰	۰	۰	۰	۰	۰	۰	۰	۰	۰	۰	۰
۱۱	قراغل	۲	۲	۲	۲	۲	۲	۲	۲	۲	۲	۲	۲	۲	۲	۲	۲
۱۲	قره بلاغ خان	۲	۲	۲	۲	۲	۲	۲	۲	۲	۲	۲	۲	۲	۲	۲	۲
۱۳	قصلان	۲	۲	۲	۲	۲	۲	۲	۲	۲	۲	۲	۲	۲	۲	۲	۲
۱۴	مظفر آباد	۲	۲	۲	۲	۲	۲	۲	۲	۲	۲	۲	۲	۲	۲	۲	۲
۱۵	مهدی خان	۲	۲	۲	۲	۲	۲	۲	۲	۲	۲	۲	۲	۲	۲	۲	۲
۱۶	اسلام آباد	۲	۲	۲	۲	۲	۲	۲	۲	۲	۲	۲	۲	۲	۲	۲	۲

ردیف	نام آبادی	بهداشتی و درمانی																بازرگانی و خدمات		
		پایگاه بهداشت روستایی دارد؟	مرکز تسهیلات زایمان دارد؟	پزشک خانواده دارد؟	پزشک دارد؟	دندانپزشک یا بهداشت کار دهان و دندان دارد؟	دندانپزشک با تجربه یا دندانساز دارد؟	بیمار یا ماما روستایی دارد؟	بهبور دارد؟	دامپزشک دارد؟	تکنسین دامپزشکی دارد؟	آزمایشگاه و رادیولوژی دارد؟	غسالخانه دارد؟	سامانه جمع آوری زباله دارد؟	پایگاه آتش‌نشانی دارد؟	نمایندگی پخش نفت سفید دارد؟	نمایندگی پخش سیلندر گاز دارد؟	فروشگاه تعاونی دارد؟	بقالی دارد؟	
۵	گبودخانی سفلی	۲	۲	۲	۲	۲	۲	۲	۲	۲	۲	۲	۲	۲	۲	۲	۲	۲	۲	
۶	نبی آباد	۲	۲	۲	۲	۲	۲	۱	۲	۲	۲	۲	۲	۲	۲	۲	۲	۲	۲	
۷	آب باریک	۰	۰	۰	۰	۰	۰	۰	۰	۰	۰	۰	۰	۰	۰	۰	۰	۰	۰	
۸	قاملو	۱	۲	۲	۲	۲	۲	۱	۲	۲	۲	۲	۲	۲	۲	۲	۲	۲	۲	
۹	گبودخانی علیا	۲	۲	۲	۲	۲	۲	۲	۲	۲	۲	۲	۲	۲	۲	۲	۲	۲	۲	
۱۰	معصوم آباد	۲	۲	۲	۲	۲	۲	۲	۲	۲	۲	۲	۲	۲	۲	۲	۲	۲	۲	
۱۱	مشیر آباد پنجه	۲	۲	۲	۲	۱	۲	۲	۲	۲	۲	۲	۲	۲	۲	۲	۲	۲	۲	
	دهستان دلبران	۲	۰	۲	۱	۰	۰	۰	۵	۰	۰	۰	۲	۰	۰	۰	۲	۱	۹	
۱	باباگرگر	۲	۲	۲	۲	۲	۲	۲	۲	۲	۲	۲	۲	۲	۲	۲	۲	۲	۲	
۲	باغلوچه	۲	۲	۲	۲	۱	۲	۲	۲	۲	۲	۲	۲	۲	۲	۲	۲	۲	۲	
۳	خریله	۲	۲	۲	۲	۱	۲	۲	۲	۲	۲	۲	۲	۲	۲	۲	۲	۲	۲	
۴	شکوه آباد	۲	۲	۲	۲	۲	۲	۲	۲	۲	۲	۲	۲	۲	۲	۲	۲	۲	۲	
۵	طوغان باباگرگر	۱	۲	۲	۲	۱	۲	۲	۲	۲	۲	۲	۲	۲	۲	۲	۲	۲	۲	
۶	قاسم آباد	۲	۲	۲	۲	۲	۲	۲	۲	۲	۲	۲	۲	۲	۲	۲	۲	۲	۲	
۷	قرلجه کند	۲	۲	۲	۲	۲	۲	۲	۲	۲	۲	۲	۲	۲	۲	۲	۲	۲	۲	
۸	قوجاق	۲	۲	۲	۲	۲	۲	۲	۲	۲	۲	۲	۲	۲	۲	۲	۲	۲	۲	
۹	مالوجه	۱	۲	۲	۲	۱	۲	۲	۲	۲	۲	۲	۲	۲	۲	۲	۲	۲	۲	
۱۰	نی بند	۲	۲	۲	۲	۲	۲	۲	۲	۲	۲	۲	۲	۲	۲	۲	۲	۲	۲	
۱۱	مجین	۲	۲	۲	۲	۲	۲	۲	۲	۲	۲	۲	۲	۲	۲	۲	۲	۲	۲	
	بخش سریش آباد	۱	۰	۲	۳	۰	۰	۰	۸	۰	۰	۰	۱۹	۰	۱	۳	۲	۰	۳۲	
	دهستان قصلان	۱	۰	۰	۰	۰	۰	۰	۶	۰	۰	۰	۷	۰	۱	۰	۰	۱۲		
۱	آچی جای	۲	۲	۲	۲	۱	۲	۲	۲	۲	۲	۲	۲	۲	۲	۲	۲	۲	۲	
۲	الهیاری	۱	۲	۲	۲	۲	۲	۲	۲	۲	۲	۲	۲	۲	۲	۲	۲	۲	۲	
۳	امین آباد قصلان	۲	۲	۲	۲	۲	۲	۲	۲	۲	۲	۲	۲	۲	۲	۲	۲	۲	۲	
۴	اوج بلاغ	۲	۲	۲	۲	۲	۲	۲	۲	۲	۲	۲	۲	۲	۲	۲	۲	۲	۲	
۵	دیرکلو	۲	۲	۲	۲	۲	۲	۲	۲	۲	۲	۲	۲	۲	۲	۲	۲	۲	۲	
۶	زرین آباد	۲	۲	۲	۲	۲	۲	۲	۲	۲	۲	۲	۲	۲	۲	۲	۲	۲	۲	
۷	زیویه	۲	۲	۲	۲	۲	۲	۲	۲	۲	۲	۲	۲	۲	۲	۲	۲	۲	۲	
۸	شوراب خان	۲	۲	۲	۲	۱	۲	۲	۲	۲	۲	۲	۲	۲	۲	۲	۲	۲	۲	
۹	شیخ جعفر	۲	۲	۲	۲	۱	۲	۲	۲	۲	۲	۲	۲	۲	۲	۲	۲	۲	۲	
۱۰	عسکر آباد	۰	۰	۰	۰	۰	۰	۰	۰	۰	۰	۰	۰	۰	۰	۰	۰	۰	۰	
۱۱	قراغل	۲	۲	۲	۲	۲	۲	۲	۲	۲	۲	۲	۲	۲	۲	۲	۲	۲	۲	
۱۲	قره بلاغ خان	۲	۲	۲	۲	۲	۲	۲	۲	۲	۲	۲	۲	۲	۲	۲	۲	۲	۲	
۱۳	قصلان	۲	۲	۲	۲	۱	۲	۲	۲	۲	۲	۲	۲	۲	۲	۲	۲	۲	۲	
۱۴	مظفر آباد	۲	۲	۲	۲	۲	۲	۲	۲	۲	۲	۲	۲	۲	۲	۲	۲	۲	۲	
۱۵	مهدی خان	۲	۲	۲	۲	۱	۲	۲	۲	۲	۲	۲	۲	۲	۲	۲	۲	۲	۲	
۱۶	اسلام آباد	۲	۲	۲	۲	۲	۲	۲	۲	۲	۲	۲	۲	۲	۲	۲	۲	۲	۲	

ردیف	نام آبادی	بازرگانی و خدمات													مخابرات و ارتباطات				
		نانوایی دارد؟	گوشت فروشی دارد؟	قهومخانه دارد؟	بانک دارد؟	تعمیرگاه ماشین آلات کشاورزی دارد؟	تعمیرگاه ماشین آلات غیر	جایگاه سوخت دارد؟	صندوق پست دارد؟	دفتر پست دارد؟	دفتر مخابرات دارد؟	دفتر فناوری اطلاعات و ارتباطات دارد؟	دسترسی عمومی به اینترنت دارد؟	دسترسی به روزنامه و مجله دارد؟	دسترسی به وسیله نقلیه عمومی دارد؟	دسترسی به ایستگاه راه آهن دارد؟			
۵	گبودخانی سفلی	۲	۲	۲	۲	۲	۲	۲	۲	۲	۲	۲	۲	۲	۲				
۶	نبی آباد	۱	۱	۲	۲	۲	۲	۲	۲	۲	۲	۲	۲	۲	۲				
۷	آب باریک	۰	۰	۰	۰	۰	۰	۰	۰	۰	۰	۰	۰	۰	۰				
۸	قاملو	۱	۱	۲	۲	۲	۲	۲	۲	۲	۲	۲	۲	۲	۲				
۹	گبودخانی علیا	۲	۲	۲	۲	۲	۲	۲	۲	۲	۲	۲	۲	۲	۲				
۱۰	معصوم آباد	۲	۲	۲	۲	۲	۲	۲	۲	۲	۲	۲	۲	۲	۲				
۱۱	مشیر آباد پنجه	۲	۲	۲	۲	۲	۲	۲	۲	۲	۲	۲	۲	۲	۲				
	دهستان دلبران	۶	۳	۰	۰	۱	۲	۰	۰	۰	۰	۰	۰	۰	۰				
۱	باباگرگر	۲	۲	۲	۲	۲	۲	۲	۲	۲	۲	۲	۲	۲	۲				
۲	باغلوچه	۲	۲	۲	۲	۲	۲	۲	۲	۲	۲	۲	۲	۲	۲				
۳	خریله	۱	۱	۲	۲	۲	۲	۲	۲	۱	۲	۲	۲	۲	۲				
۴	شکوه آباد	۱	۲	۲	۲	۲	۲	۲	۲	۲	۲	۲	۲	۲	۲				
۵	طوغان باباگرگر	۱	۲	۲	۲	۲	۲	۲	۲	۲	۲	۲	۲	۲	۲				
۶	قاسم آباد	۲	۲	۲	۲	۲	۲	۲	۲	۲	۲	۲	۲	۲	۲				
۷	قرلجه کند	۱	۱	۲	۲	۲	۲	۲	۲	۲	۲	۲	۲	۲	۲				
۸	فوجاق	۱	۲	۲	۲	۲	۲	۲	۲	۲	۲	۲	۲	۲	۲				
۹	مالوجه	۱	۱	۲	۲	۲	۲	۲	۲	۲	۲	۲	۲	۲	۲				
۱۰	نی بند	۲	۲	۲	۲	۲	۲	۲	۲	۲	۲	۲	۲	۲	۲				
۱۱	مجین	۲	۲	۲	۲	۲	۲	۲	۲	۲	۲	۲	۲	۲	۲				
	بخش سریش آباد	۱۱	۴	۱	۲	۰	۶	۰	۰	۰	۰	۰	۰	۲۸	۰				
	دهستان قصلان	۶	۲	۰	۲	۰	۱	۰	۰	۰	۰	۰	۰	۱۱	۰				
۱	آجی جای	۲	۲	۲	۲	۲	۲	۲	۲	۲	۲	۲	۲	۲	۲				
۲	الهیاری	۲	۲	۲	۲	۲	۲	۲	۲	۲	۲	۲	۲	۲	۲				
۳	امین آباد قصلان	۲	۲	۲	۲	۱	۲	۲	۲	۲	۲	۲	۲	۲	۲				
۴	اوج بلاغ	۲	۲	۲	۲	۲	۲	۲	۲	۲	۲	۲	۲	۲	۲				
۵	دبرکلو	۲	۲	۲	۲	۲	۲	۲	۲	۲	۲	۲	۲	۲	۲				
۶	زرین آباد	۲	۲	۲	۲	۱	۲	۲	۲	۲	۲	۲	۲	۲	۲				
۷	زیویه	۲	۲	۲	۲	۲	۲	۲	۲	۲	۲	۲	۲	۲	۲				
۸	شوراب خان	۱	۲	۲	۲	۱	۲	۲	۲	۲	۲	۲	۲	۲	۲				
۹	شیخ جعفر	۱	۱	۲	۲	۲	۲	۲	۲	۲	۲	۲	۲	۲	۲				
۱۰	عسکر آباد	۰	۰	۰	۰	۰	۰	۰	۰	۰	۰	۰	۰	۰	۰				
۱۱	قراغل	۲	۲	۲	۲	۲	۲	۲	۲	۲	۲	۲	۲	۲	۲				
۱۲	قره بلاغ خان	۲	۲	۲	۲	۲	۲	۲	۲	۲	۲	۲	۲	۲	۲				
۱۳	قصلان	۱	۱	۲	۲	۱	۱	۲	۲	۱	۲	۲	۲	۱	۱				
۱۴	مظفر آباد	۱	۲	۲	۲	۲	۲	۲	۲	۲	۲	۲	۲	۲	۲				
۱۵	مهدی خان	۲	۲	۲	۲	۱	۲	۱	۲	۲	۲	۲	۲	۲	۲				
۱۶	اسلام آباد	۱	۲	۲	۲	۲	۲	۲	۲	۲	۲	۲	۲	۲	۲				

ردیف	نام آبادی	تعداد خانوار	تعداد واحد مسکونی	جمعیت			گروه های عمده سنی					جمعیت ۶ ساله و بیشتر		
				کل	مرد	زن	مرد ۱۴-۱۵ ساله	مرد ۶۵-۱۵ ساله	زن ۱۴-۱۵ ساله	زن ۱۵-۶۴ ساله	زن ۶۵ ساله و بیشتر	مرد	زن	کل
۱۷	شوراب حاجی	۱۳۷	۱۰۳	۴۲۹	۲۱۵	۲۱۴	۴۷	۱۴۹	۱۹	۴۵	۱۴	۱۹۲	۱۹۳	۳۸۵
	دهستان لک	۸۶۴	۷۵۳	۳۰۸۲	۱۴۸۱	۱۶۰۱	۳۵۳	۱۰۴۷	۸۱	۳۳۴	۸۶	۱۳۳۶	۱۴۶۲	۲۷۹۸
۱	چمقلوشیدا	۴۹	۴۰	۱۶۸	۸۵	۸۳	۲۲	۵۷	۶	۲۶	۶	۷۵	۷۵	۱۵۰
۲	نجف آباد	۱۲	۱۲	۴۹	۲۴	۲۵	۲	۲۲	۰	۶	۰	۲۳	۲۲	۴۵
۳	احمد آباد بانئ	۷۷	۶۷	۳۳۴	۱۶۰	۱۷۴	۵۰	۱۰۸	۲	۴۶	۸	۱۳۴	۱۵۳	۲۸۷
۴	نازه آباد گیلکلو	۰	۰	۰	۰	۰	۰	۰	۰	۰	۰	۰	۰	۰
۵	جعفر	۴۷	۴۲	۱۴۹	۸۲	۶۷	۱۷	۵۴	۱۱	۸	۵	۷۵	۶۳	۱۳۸
۶	چراغ آباد شکر آباد	۲۳	۲۰	۹۴	۴۶	۴۸	۱۲	۳۳	۱	۱۲	۰	۴۲	۴۵	۸۷
۷	حسن خان	۱۴۱	۱۱۶	۴۷۳	۲۳۵	۲۳۸	۶۵	۱۵۷	۱۳	۵۳	۹	۲۰۵	۲۱۴	۴۱۹
۸	حسین آباد الاخان	۰	۰	۰	۰	۰	۰	۰	۰	۰	۰	۰	۰	۰
۹	سیلاب	۸۵	۷۰	۳۰۳	۱۵۲	۱۵۱	۴۲	۱۰۲	۸	۲۸	۱۳	۱۴۳	۱۴۲	۲۸۵
۱۰	شادی آباد	۸	۷	۲۳	۱۳	۱۰	۵	۷	۱	۰	۲	۱۰	۱۰	۲۰
۱۱	شوراب هزاره	۶۴	۵۶	۲۲۸	۱۰۳	۱۲۵	۱۸	۸۰	۵	۲۵	۸	۹۶	۱۱۷	۲۱۳
۱۲	کمال آباد محمد صالح	۰	۰	۰	۰	۰	۰	۰	۰	۰	۰	۰	۰	۰
۱۳	گزل قابه	۳۵	۳۰	۱۲۳	۵۴	۶۹	۷	۴۰	۷	۱۴	۴	۵۱	۶۴	۱۱۵
۱۴	گیلکلو	۱۲۰	۱۱۰	۴۱۰	۱۸۵	۲۲۵	۴۴	۱۳۰	۱۱	۴۷	۱۴	۱۷۰	۲۰۰	۳۷۰
۱۵	محمد صالح	۰	۰	۰	۰	۰	۰	۰	۰	۰	۰	۰	۰	۰
۱۶	نیاز بلاغ	۷۹	۷۰	۲۹۱	۱۳۴	۱۵۷	۲۷	۹۶	۱۱	۲۰	۹	۱۲۳	۱۵۰	۲۷۳
۱۷	عباس آباد	۰	۰	۰	۰	۰	۰	۰	۰	۰	۰	۰	۰	۰
۱۸	عبدل آباد	۲۲	۱۸	۸۱	۳۸	۴۳	۳	۳۵	۰	۹	۱	۳۶	۳۸	۷۴
۱۹	عربشاه	۰	۰	۰	۰	۰	۰	۰	۰	۰	۰	۰	۰	۰
۲۰	فرهاد آباد	۲۳	۲۰	۸۵	۴۸	۳۷	۱۰	۳۶	۲	۷	۲	۴۳	۳۴	۷۷
۲۱	فیروز آباد	۲۹	۲۴	۱۰۰	۴۸	۵۲	۱۵	۳۳	۰	۱۴	۲	۴۲	۴۶	۸۸
۲۲	ملک آباد	۵۰	۴۲	۱۷۱	۷۴	۹۷	۱۴	۵۷	۳	۱۹	۳	۶۸	۸۹	۱۵۷
۲۳	منتش	۰	۰	۰	۰	۰	۰	۰	۰	۰	۰	۰	۰	۰
	دهستان یالغوز آغاچ	۱۰۷۹	۹۹۳	۳۸۰۹	۱۸۲۷	۱۹۸۲	۴۸۴	۱۲۳۴	۱۰۹	۴۵۰	۹۹	۱۶۳۴	۱۷۸۹	۳۴۲۳
۱	آونگان	۲۴۹	۲۲۳	۸۵۰	۳۸۹	۴۶۱	۱۱۶	۲۴۱	۳۲	۱۲۲	۲۷	۳۲۸	۴۱۰	۷۴۸
۲	چهارگاه	۷	۷	۲۶	۱۳	۱۳	۱	۱۱	۱	۱	۰	۱۳	۱۲	۲۵
۳	شجاع آباد	۳۵	۳۴	۱۳۴	۶۸	۶۶	۲۱	۴۶	۱	۱۳	۳	۵۹	۶۰	۱۱۹
۴	شهابیه	۵۷	۵۲	۱۷۹	۸۱	۹۸	۱۶	۶۳	۲	۱۹	۴	۷۴	۹۲	۱۶۶
۵	شیخ بقیه	۳۶	۲۹	۱۲۷	۵۷	۷۰	۱۳	۳۹	۵	۱۴	۲	۴۹	۶۳	۱۱۲
۶	کانی جای	۳۲	۲۹	۹۶	۴۸	۴۸	۸	۳۴	۶	۶	۲	۴۴	۴۳	۸۷
۷	کمال آباد شهابیه	۴۶	۴۱	۱۵۹	۷۲	۸۷	۱۷	۵۲	۳	۱۸	۸	۶۶	۷۹	۱۴۵
۸	یالغوز آغاچ	۳۲۵	۳۰۱	۱۱۷۸	۵۷۹	۵۹۹	۱۶۲	۳۸۹	۲۸	۱۳۴	۲۷	۵۲۹	۵۴۹	۱۰۷۸
۹	خشکمرود سفلی	۷۷	۷۴	۲۷۲	۱۳۴	۱۳۸	۲۶	۹۹	۹	۲۲	۷	۱۲۰	۱۲۶	۲۴۶
۱۰	خشکمرود علیا	۲۰	۱۸	۶۹	۳۴	۳۵	۵	۲۷	۲	۸	۴	۳۱	۳۳	۶۴
۱۱	علی آباد یالغوز آغاچ	۷۹	۷۳	۲۹۴	۱۵۰	۱۴۴	۴۴	۱۰۱	۵	۴۳	۴	۱۳۰	۱۲۱	۲۵۱
۱۲	فخر آباد	۵۰	۴۷	۱۹۵	۹۴	۱۰۱	۲۸	۶۱	۵	۲۸	۴	۸۴	۸۸	۱۷۲

ردیف	نام آبادی	باسواد			محصل			جمعیت ۱۰ ساله و بیشتر			شاغل			بیکار		
		مرد	زن	کل	مرد	زن	کل	مرد	زن	کل	مرد	زن	کل	مرد	زن	کل
۱۷	شوراب حاجی	۱۵۲	۱۲۹	۲۸۱	۴۵	۲۴	۶۹	۱۷۶	۱۷۶	۳۵۲	۱۰۷	۱۲	۱۱۹	۲۲	۳	۲۵
	دهستان لک	۱۰۲۳	۸۰۶	۱۸۲۹	۲۰۶	۱۳۷	۳۴۳	۱۲۱۶	۱۳۷۱	۲۵۸۷	۱۰۲۸	۹۳	۱۱۲۱	۵۳	۱۰	۶۳
۱	چمقلوشیدا	۶۳	۳۳	۹۶	۹	۸	۱۷	۶۸	۶۸	۱۳۶	۵۷	۰	۵۷	۳	۰	۳
۲	نجف آباد	۱۸	۱۶	۳۴	۱	۳	۴	۲۲	۱۹	۴۱	۲۱	۲	۲۳	۰	۰	۰
۳	احمد آباد باشی	۹۵	۸۸	۱۸۳	۲۱	۱۹	۴۰	۱۲۲	۱۴۱	۲۶۳	۱۰۵	۱۳	۱۱۸	۳	۱	۴
۴	نازه آباد گیلکلو	۰	۰	۰	۰	۰	۰	۰	۰	۰	۰	۰	۰	۰	۰	۰
۵	جعفر	۵۰	۲۹	۷۹	۱۱	۴	۱۵	۷۰	۶۱	۱۳۱	۵۶	۷	۶۳	۳	۲	۵
۶	چراغ آباد شکر آباد	۳۴	۲۹	۶۳	۶	۶	۱۲	۳۸	۳۹	۷۷	۳۳	۲	۳۵	۳	۰	۳
۷	حسن خان	۱۶۰	۱۱۳	۲۷۳	۳۷	۲۱	۵۸	۱۹۰	۱۹۸	۳۸۸	۱۴۷	۱۴	۱۶۱	۱۳	۴	۱۷
۸	حسین آباد الاخان	۰	۰	۰	۰	۰	۰	۰	۰	۰	۰	۰	۰	۰	۰	۰
۹	سیلاب	۱۲۱	۸۳	۲۰۴	۳۴	۲۳	۵۷	۱۲۰	۱۳۱	۲۵۱	۱۰۰	۸	۱۰۸	۶	۱	۷
۱۰	شادی آباد	۶	۳	۹	۱	۰	۱	۹	۱۰	۱۹	۷	۱	۸	۱	۰	۱
۱۱	شوراب هزاره	۷۰	۶۶	۱۳۶	۹	۹	۱۸	۸۶	۱۱۰	۱۹۶	۷۸	۳	۸۱	۴	۰	۴
۱۲	کمال آباد محمد صالح	۰	۰	۰	۰	۰	۰	۰	۰	۰	۰	۰	۰	۰	۰	۰
۱۳	گزل قایه	۳۵	۳۴	۶۹	۳	۵	۸	۴۷	۵۹	۱۰۶	۴۴	۲	۴۶	۱	۰	۱
۱۴	گیلکلو	۱۳۳	۱۱۷	۲۵۰	۳۵	۱۶	۵۱	۱۵۶	۱۹۰	۳۴۶	۱۱۸	۲۳	۱۴۱	۸	۲	۱۰
۱۵	محمد صالح	۰	۰	۰	۰	۰	۰	۰	۰	۰	۰	۰	۰	۰	۰	۰
۱۶	نیاز بلاغ	۸۵	۸۱	۱۶۶	۱۵	۱۰	۲۵	۱۱۵	۱۴۵	۲۶۰	۱۰۳	۴	۱۰۷	۴	۰	۴
۱۷	عباس آباد	۰	۰	۰	۰	۰	۰	۰	۰	۰	۰	۰	۰	۰	۰	۰
۱۸	عبدل آباد	۲۸	۲۴	۵۲	۲	۲	۴	۲۵	۳۸	۷۳	۳۳	۳	۳۶	۰	۰	۰
۱۹	عربشاه	۰	۰	۰	۰	۰	۰	۰	۰	۰	۰	۰	۰	۰	۰	۰
۲۰	فرهاد آباد	۳۷	۱۶	۵۳	۴	۱	۵	۳۹	۳۳	۷۲	۳۸	۲	۴۰	۰	۰	۰
۲۱	فیروز آباد	۳۲	۲۶	۵۸	۶	۳	۹	۳۷	۴۴	۸۱	۳۴	۲	۳۶	۲	۰	۲
۲۲	ملک آباد	۵۶	۴۸	۱۰۴	۱۲	۷	۱۹	۶۲	۸۵	۱۴۷	۵۴	۷	۶۱	۲	۰	۲
۲۳	منش	۰	۰	۰	۰	۰	۰	۰	۰	۰	۰	۰	۰	۰	۰	۰
	دهستان یالغوز آغاج	۱۳۵۵	۱۱۰۷	۲۴۶۲	۳۹۸	۲۷۵	۶۷۳	۱۵۰۳	۱۶۶۷	۳۱۷۰	۱۱۰۸	۵۳	۱۱۶۱	۳۶	۱	۳۷
۱	آونگان	۲۸۱	۲۷۰	۵۵۱	۷۸	۷۷	۱۵۵	۳۰۵	۳۸۰	۶۸۵	۲۴۰	۱۵	۲۵۵	۴	۰	۴
۲	چهارگاه	۱۱	۸	۱۹	۴	۰	۴	۱۳	۱۲	۲۵	۹	۰	۹	۰	۰	۰
۳	شجاع آباد	۵۰	۳۳	۸۳	۱۷	۷	۲۴	۵۱	۵۵	۱۰۶	۴۰	۲	۴۲	۰	۰	۰
۴	شهابیه	۶۶	۵۸	۱۲۴	۷	۹	۱۶	۶۹	۸۵	۱۵۴	۶۱	۱	۶۲	۰	۰	۰
۵	شیخ تقه	۳۵	۴۰	۷۵	۶	۵	۱۱	۴۷	۶۰	۱۰۷	۴۰	۴	۴۴	۰	۰	۰
۶	کانی جای	۳۹	۲۳	۶۲	۴	۲	۶	۴۲	۴۲	۸۴	۳۶	۰	۳۶	۱	۰	۱
۷	کمال آباد شهابیه	۵۷	۴۰	۹۷	۱۷	۶	۲۳	۶۰	۷۳	۱۳۳	۴۶	۴	۵۰	۱	۰	۱
۸	یالغوز آغاج	۴۳۸	۳۴۲	۷۸۰	۱۷۱	۱۱۹	۲۹۰	۴۹۲	۵۱۳	۱۰۰۵	۳۱۴	۲۰	۳۳۴	۱۷	۱	۱۸
۹	خشکمرود سفلی	۹۶	۷۴	۱۷۰	۱۵	۱۲	۲۷	۱۱۰	۱۱۸	۲۲۸	۸۴	۲	۸۶	۳	۰	۳
۱۰	خشکمرود علیا	۲۴	۱۸	۴۲	۶	۴	۱۰	۳۰	۳۱	۶۱	۲۳	۰	۲۳	۱	۰	۱
۱۱	علی آباد یالغوز آغاج	۱۱۴	۷۸	۱۹۲	۳۳	۱۵	۴۸	۱۲۱	۱۱۰	۲۳۱	۸۸	۲	۹۰	۴	۰	۴
۱۲	فخر آباد	۶۶	۵۹	۱۲۵	۲۱	۱۱	۳۲	۷۵	۸۱	۱۵۶	۵۹	۳	۶۲	۱	۰	۱

ردیف	نام آبادی	وضع طبیعی :	نوع راه آبادی :	وضع سکونت آبادی :			طرح هادی :	محل خرید مایحتاج			آموزشی، فرهنگی و ورزشی				
				ماه خاتمه سکونت بر آبادی	ماه شروع سکونت بر آبادی	۱-دارا، ۲-دارا، ۳-دارا، ۴-دارا، ۵-دارا، ۶-دارا، ۷-دارا، ۸-دارا، ۹-دارا، ۱۰-دارا، ۱۱-دارا، ۱۲-دارا، ۱۳-دارا، ۱۴-دارا، ۱۵-دارا، ۱۶-دارا، ۱۷-دارا، ۱۸-دارا، ۱۹-دارا، ۲۰-دارا، ۲۱-دارا، ۲۲-دارا، ۲۳-دارا، ۲۴-دارا، ۲۵-دارا، ۲۶-دارا، ۲۷-دارا، ۲۸-دارا، ۲۹-دارا، ۳۰-دارا، ۳۱-دارا، ۳۲-دارا، ۳۳-دارا، ۳۴-دارا، ۳۵-دارا، ۳۶-دارا، ۳۷-دارا، ۳۸-دارا، ۳۹-دارا، ۴۰-دارا، ۴۱-دارا، ۴۲-دارا، ۴۳-دارا، ۴۴-دارا، ۴۵-دارا، ۴۶-دارا، ۴۷-دارا، ۴۸-دارا، ۴۹-دارا، ۵۰-دارا، ۵۱-دارا، ۵۲-دارا، ۵۳-دارا، ۵۴-دارا، ۵۵-دارا، ۵۶-دارا، ۵۷-دارا، ۵۸-دارا، ۵۹-دارا، ۶۰-دارا، ۶۱-دارا، ۶۲-دارا، ۶۳-دارا، ۶۴-دارا، ۶۵-دارا، ۶۶-دارا، ۶۷-دارا، ۶۸-دارا، ۶۹-دارا، ۷۰-دارا، ۷۱-دارا، ۷۲-دارا، ۷۳-دارا، ۷۴-دارا، ۷۵-دارا، ۷۶-دارا، ۷۷-دارا، ۷۸-دارا، ۷۹-دارا، ۸۰-دارا، ۸۱-دارا، ۸۲-دارا، ۸۳-دارا، ۸۴-دارا، ۸۵-دارا، ۸۶-دارا، ۸۷-دارا، ۸۸-دارا، ۸۹-دارا، ۹۰-دارا، ۹۱-دارا، ۹۲-دارا، ۹۳-دارا، ۹۴-دارا، ۹۵-دارا، ۹۶-دارا، ۹۷-دارا، ۹۸-دارا، ۹۹-دارا، ۱۰۰-دارا		۱- اجرا شده است ۲- در حال اجراءست ۳- طرح هادی ندارد ۴- اظهار نشده	آیا اکثر ساکنان آبادی مایحتاج اولیه خود را از این آبادی خریداری می کنند؟	آیا از آبادی یا آبادی های دیگر هم برای خرید مایحتاج اولیه به این آبادی مراجعه می شود؟	آیا ساکنان آبادی برای خرید مایحتاج خود به شهر یا شهرهایی مراجعه می کنند؟	مهد دارد؟	دبستان دارد؟	مدرسه روزی شبانه دارد؟	مدرسه راهنمایی شبانه روزی دخترانه دارد؟
۱۷	شوراب حاجی	۱-دشت، ۲-جنگل، واقع در دشت	۱-جاده آسفالت ۵- راه آه، ۲-جاده شوسه ۶- راه آه، ۳-جاده خاکی، ۷- اظهار نشده	۱-دارا، ۲-دارا، ۳-دارا، ۴-دارا، ۵-دارا، ۶-دارا، ۷-دارا، ۸-دارا، ۹-دارا، ۱۰-دارا، ۱۱-دارا، ۱۲-دارا، ۱۳-دارا، ۱۴-دارا، ۱۵-دارا، ۱۶-دارا، ۱۷-دارا، ۱۸-دارا، ۱۹-دارا، ۲۰-دارا، ۲۱-دارا، ۲۲-دارا، ۲۳-دارا، ۲۴-دارا، ۲۵-دارا، ۲۶-دارا، ۲۷-دارا، ۲۸-دارا، ۲۹-دارا، ۳۰-دارا، ۳۱-دارا، ۳۲-دارا، ۳۳-دارا، ۳۴-دارا، ۳۵-دارا، ۳۶-دارا، ۳۷-دارا، ۳۸-دارا، ۳۹-دارا، ۴۰-دارا، ۴۱-دارا، ۴۲-دارا، ۴۳-دارا، ۴۴-دارا، ۴۵-دارا، ۴۶-دارا، ۴۷-دارا، ۴۸-دارا، ۴۹-دارا، ۵۰-دارا، ۵۱-دارا، ۵۲-دارا، ۵۳-دارا، ۵۴-دارا، ۵۵-دارا، ۵۶-دارا، ۵۷-دارا، ۵۸-دارا، ۵۹-دارا، ۶۰-دارا، ۶۱-دارا، ۶۲-دارا، ۶۳-دارا، ۶۴-دارا، ۶۵-دارا، ۶۶-دارا، ۶۷-دارا، ۶۸-دارا، ۶۹-دارا، ۷۰-دارا، ۷۱-دارا، ۷۲-دارا، ۷۳-دارا، ۷۴-دارا، ۷۵-دارا، ۷۶-دارا، ۷۷-دارا، ۷۸-دارا، ۷۹-دارا، ۸۰-دارا، ۸۱-دارا، ۸۲-دارا، ۸۳-دارا، ۸۴-دارا، ۸۵-دارا، ۸۶-دارا، ۸۷-دارا، ۸۸-دارا، ۸۹-دارا، ۹۰-دارا، ۹۱-دارا، ۹۲-دارا، ۹۳-دارا، ۹۴-دارا، ۹۵-دارا، ۹۶-دارا، ۹۷-دارا، ۹۸-دارا، ۹۹-دارا، ۱۰۰-دارا	۱-بلی ۲-خیر ۳- اظهار نشده	۱-بلی ۲-خیر ۳- اظهار نشده	۱-بلی ۲-خیر ۳- اظهار نشده	۱-دارد ۲- ندارد ۳- اظهار نشده	۱-دارد ۲- ندارد ۳- اظهار نشده	۱-دارد ۲- ندارد ۳- اظهار نشده	۱-دارد ۲- ندارد ۳- اظهار نشده	۱-دارد ۲- ندارد ۳- اظهار نشده	۱-دارد ۲- ندارد ۳- اظهار نشده		
	دهستان لک			۰	۰	۱۶	۵	۱	۱	۱۵	۱	۱۵	۰	۰	۰
۱	چمقلوشیدا	۱	۲			۱	۲	۱	۲	۱	۲	۱	۲	۲	۲
۲	نجف آباد	۱	۲			۱	۲	۱	۲	۱	۲	۱	۲	۲	۲
۳	احمد آباد باش	۱	۲			۱	۲	۱	۲	۱	۲	۱	۲	۲	۲
۴	تازه آباد گیلکو	۱	۳			۳	۳	۱	۳	۰	۰	۰	۰	۰	۰
۵	جعفر	۱	۲			۱	۲	۱	۲	۱	۲	۱	۲	۲	۲
۶	چراغ آباد شکر آباد	۱	۲			۱	۲	۱	۲	۱	۲	۱	۲	۲	۲
۷	حسن خان	۱	۱			۱	۱	۱	۱	۱	۱	۱	۱	۱	۱
۸	حسین آباد الاخان	۱	۳			۳	۳	۱	۳	۰	۰	۰	۰	۰	۰
۹	سیلاب	۱	۱			۱	۱	۱	۱	۱	۱	۱	۱	۱	۱
۱۰	شادی آباد	۱	۱			۱	۱	۱	۱	۱	۱	۱	۱	۱	۱
۱۱	شوراب هزاره	۱	۲			۲	۲	۱	۲	۲	۲	۱	۲	۲	۲
۱۲	کمال آباد محمد صالح	۱	۳			۳	۳	۱	۳	۰	۰	۰	۰	۰	۰
۱۳	گزل قاپه	۳	۲			۲	۲	۱	۲	۱	۲	۱	۲	۲	۲
۱۴	گیلکو	۱	۱			۱	۱	۱	۱	۱	۱	۱	۱	۱	۱
۱۵	محمد صالح	۱	۲			۲	۲	۱	۲	۱	۲	۱	۲	۲	۲
۱۶	نیاز بلاغ	۳	۲			۲	۲	۱	۲	۱	۲	۱	۲	۲	۲
۱۷	عباس آباد	۱	۲			۲	۲	۱	۲	۱	۲	۱	۲	۲	۲
۱۸	عبدل آباد	۱	۲			۲	۲	۱	۲	۱	۲	۱	۲	۲	۲
۱۹	عربشاه	۱	۳			۳	۳	۱	۳	۱	۳	۱	۳	۳	۳
۲۰	فرهاد آباد	۱	۱			۱	۱	۱	۱	۲	۱	۱	۲	۲	۲
۲۱	فیروز آباد	۱	۲			۲	۲	۱	۲	۱	۲	۱	۲	۲	۲
۲۲	ملک آباد	۱	۲			۲	۲	۱	۲	۱	۲	۱	۲	۲	۲
۲۳	منش	۱	۳			۳	۳	۱	۳	۰	۰	۰	۰	۰	۰
	دهستان یالغوز آغاچ		۱۰			۱۰	۱۰	۰	۱۰	۰	۰	۰	۰	۰	۰
۱	آونگان	۱	۱			۱	۱	۱	۱	۱	۱	۱	۱	۱	۱
۲	چهارگاه	۱	۱			۱	۱	۱	۱	۲	۱	۱	۲	۲	۲
۳	شجاع آباد	۱	۲			۲	۲	۱	۲	۱	۲	۱	۲	۲	۲
۴	شهابیه	۱	۱			۱	۱	۱	۱	۱	۱	۱	۱	۱	۱
۵	شیخ تقه	۱	۱			۱	۱	۱	۱	۱	۱	۱	۱	۱	۱
۶	کانی جای	۱	۱			۱	۱	۱	۱	۱	۱	۱	۱	۱	۱
۷	کمال آباد شهابیه	۱	۱			۱	۱	۱	۱	۱	۱	۱	۱	۱	۱
۸	یالغوز آغاچ	۱	۱			۱	۱	۱	۱	۱	۱	۱	۱	۱	۱
۹	خشکمرود سفلی	۱	۲			۲	۲	۱	۲	۱	۲	۱	۲	۲	۲
۱۰	خشکمرود علیا	۱	۲			۲	۲	۱	۲	۱	۲	۱	۲	۲	۲
۱۱	علی آباد یالغوز آغاچ	۱	۱			۱	۱	۱	۱	۱	۱	۱	۱	۱	۱
۱۲	فخر آباد	۱	۱			۱	۱	۱	۱	۱	۱	۱	۱	۱	۱

ردیف	نام آبادی	آموزشی، فرهنگی و ورزشی															مذهبی			
		مدرسه راهنمایی دخترانه دارد؟	مدرسه راهنمایی مختلط دارد؟	مدرسه شبانه روزی پسرانه دارد؟	دبیرستان شبانه روزی دخترانه دارد؟	دبیرستان نظری پسرانه دارد؟	دبیرستان نظری دخترانه دارد؟	دبیرستان کاروانش پسرانه دارد؟	دبیرستان کاروانش دخترانه دارد؟	هنرستان فنی و حرفه ای پسرانه دارد؟	هنرستان فنی و حرفه ای دخترانه دارد؟	بوستان روستایی دارد؟	کتابخانه عمومی دارد؟	زمین ورزشی دارد؟	سالن ورزشی دارد؟	مسجد دارد؟	امام زاده دارد؟	سایر اماکن مذهبی مسلمانان دارد؟	اماکن مذهبی سایر ادیان دارد؟	مدرسه علمیه دارد؟
۱۷	شوراب حاجی	۱	۲	۰	۲	۲	۲	۲	۲	۲	۲	۲	۲	۲	۲	۱	۲	۲	۲	۲
	دهستان لک	۰	۰	۰	۰	۰	۰	۰	۰	۰	۰	۰	۰	۰	۰	۱۴	۲	۰	۰	۰
۱	چمقلوشیدا	۲	۲	۲	۲	۲	۲	۲	۲	۲	۲	۲	۲	۲	۲	۱	۲	۲	۲	۲
۲	نجف آباد	۲	۲	۲	۲	۲	۲	۲	۲	۲	۲	۲	۲	۲	۲	۱	۲	۲	۲	۲
۳	احمد آباد باشی	۲	۲	۲	۲	۲	۲	۲	۲	۲	۲	۲	۲	۲	۲	۱	۲	۲	۲	۲
۴	نازه آباد گیلکو	۰	۰	۰	۰	۰	۰	۰	۰	۰	۰	۰	۰	۰	۰	۰	۰	۰	۰	۰
۵	جعفر	۲	۲	۲	۲	۲	۲	۲	۲	۲	۲	۲	۲	۲	۲	۱	۲	۲	۲	۲
۶	چراغ آباد شکر آباد	۲	۲	۲	۲	۲	۲	۲	۲	۲	۲	۲	۲	۲	۲	۱	۲	۲	۲	۲
۷	حسن خان	۲	۲	۲	۲	۲	۲	۲	۲	۲	۲	۲	۲	۲	۲	۱	۲	۲	۲	۲
۸	حسین آباد الاخان	۰	۰	۰	۰	۰	۰	۰	۰	۰	۰	۰	۰	۰	۰	۰	۰	۰	۰	۰
۹	سیلاب	۲	۲	۲	۲	۲	۲	۲	۲	۲	۲	۲	۲	۲	۲	۱	۲	۲	۲	۲
۱۰	شادی آباد	۲	۲	۲	۲	۲	۲	۲	۲	۲	۲	۲	۲	۲	۲	۱	۲	۲	۲	۲
۱۱	شوراب هزاره	۲	۲	۲	۲	۲	۲	۲	۲	۲	۲	۲	۲	۲	۲	۱	۲	۲	۲	۲
۱۲	کمال آباد محمد صالح	۰	۰	۰	۰	۰	۰	۰	۰	۰	۰	۰	۰	۰	۰	۰	۰	۰	۰	۰
۱۳	گزل قایه	۲	۲	۲	۲	۲	۲	۲	۲	۲	۲	۲	۲	۲	۲	۲	۲	۲	۲	۲
۱۴	گیلکو	۲	۲	۲	۲	۲	۲	۲	۲	۲	۲	۲	۲	۲	۲	۱	۲	۲	۲	۲
۱۵	محمد صالح	۰	۰	۰	۰	۰	۰	۰	۰	۰	۰	۰	۰	۰	۰	۰	۰	۰	۰	۰
۱۶	نیاز بلاغ	۲	۲	۲	۲	۲	۲	۲	۲	۲	۲	۲	۲	۲	۲	۱	۲	۲	۲	۲
۱۷	عباس آباد	۰	۰	۰	۰	۰	۰	۰	۰	۰	۰	۰	۰	۰	۰	۰	۰	۰	۰	۰
۱۸	عبدل آباد	۲	۲	۲	۲	۲	۲	۲	۲	۲	۲	۲	۲	۲	۲	۱	۲	۲	۲	۲
۱۹	عربشاه	۰	۰	۰	۰	۰	۰	۰	۰	۰	۰	۰	۰	۰	۰	۰	۰	۰	۰	۰
۲۰	فرهاد آباد	۲	۲	۲	۲	۲	۲	۲	۲	۲	۲	۲	۲	۲	۲	۱	۲	۲	۲	۲
۲۱	فیروز آباد	۲	۲	۲	۲	۲	۲	۲	۲	۲	۲	۲	۲	۲	۲	۲	۲	۲	۲	۲
۲۲	ملک آباد	۲	۲	۲	۲	۲	۲	۲	۲	۲	۲	۲	۲	۲	۲	۱	۲	۲	۲	۲
۲۳	منش	۰	۰	۰	۰	۰	۰	۰	۰	۰	۰	۰	۰	۰	۰	۰	۰	۰	۰	۰
	دهستان یالغوز آغاچ	۲	۱	۰	۲	۲	۲	۲	۲	۲	۲	۲	۲	۲	۲	۳	۱۳	۱	۰	۰
۱	آونگان	۱	۱	۱	۲	۲	۲	۲	۲	۲	۲	۲	۲	۲	۲	۱	۲	۲	۲	۲
۲	چهارگاه	۲	۲	۲	۲	۲	۲	۲	۲	۲	۲	۲	۲	۲	۲	۱	۲	۲	۲	۲
۳	شجاع آباد	۲	۲	۲	۲	۲	۲	۲	۲	۲	۲	۲	۲	۲	۲	۱	۲	۲	۲	۲
۴	شهابیه	۲	۲	۲	۲	۲	۲	۲	۲	۲	۲	۲	۲	۲	۲	۱	۲	۲	۲	۲
۵	شیخ تقه	۲	۲	۲	۲	۲	۲	۲	۲	۲	۲	۲	۲	۲	۲	۱	۲	۲	۲	۲
۶	کانی جای	۲	۲	۲	۲	۲	۲	۲	۲	۲	۲	۲	۲	۲	۲	۱	۲	۲	۲	۲
۷	کمال آباد شهابیه	۲	۲	۲	۲	۲	۲	۲	۲	۲	۲	۲	۲	۲	۲	۱	۲	۲	۲	۲
۸	یالغوز آغاچ	۱	۲	۱	۲	۲	۲	۲	۲	۲	۲	۲	۲	۲	۱	۱	۲	۲	۲	۲
۹	خشکمرود سفلی	۲	۲	۲	۲	۲	۲	۲	۲	۲	۲	۲	۲	۲	۲	۱	۲	۲	۲	۲
۱۰	خشکمرود علیا	۲	۲	۲	۲	۲	۲	۲	۲	۲	۲	۲	۲	۲	۲	۱	۲	۲	۲	۲
۱۱	علی آباد یالغوز آغاچ	۲	۲	۲	۲	۲	۲	۲	۲	۲	۲	۲	۲	۲	۲	۱	۲	۲	۲	۲
۱۲	فخر آباد	۲	۲	۲	۲	۲	۲	۲	۲	۲	۲	۲	۲	۲	۲	۱	۲	۲	۲	۲

ردیف	نام آبادی	مذهبی			سیاسی و اداری										برق، گاز و آب				بهداشتی و درمانی		
		امام جماعت راتب دارد؟	خانه عالم دارد؟	شورای اسلامی روستا دارد؟	دهبازی دارد؟	پاسگاه نیروی انتظامی دارد؟	مرکز خدمات جهاد کشاورزی دارد؟	مروج کشاورزی دارد؟	شورای حل اختلاف دارد؟	شرکت تعاونی روستایی دارد؟	برق شبکه سراسری دارد؟	موتور برق دیزلی دارد؟	انرژی نو دارد؟	گاز لوله کشی دارد؟	آب لوله کشی دارد؟	سامانه تصفیه آب دارد؟	حمام عمومی دارد؟	مرکز بهداشتی درمانی دارد؟	داروخانه دارد؟	خانه بهداشت دارد؟	
۱۷	شوراب حاجی	۲	۲	۱	۱	۲	۱	۱	۱	۱	۱	۱	۱	۱	۱	۱	۱	۲	۲	۱	
	دهستان لک	۲	۲	۱۶	۳	۱	۱	۱	۱	۱	۱	۱	۱	۱	۱۴	۰	۱	۱	۸		
۱	چمقلوشیدا	۲	۲	۱	۲	۲	۲	۲	۲	۱	۲	۲	۲	۲	۱	۲	۲	۲	۱		
۲	نجف آباد	۲	۲	۱	۲	۲	۲	۲	۲	۱	۲	۲	۲	۲	۱	۲	۲	۲	۲		
۳	احمد آباد باشی	۲	۲	۱	۲	۲	۲	۲	۲	۱	۲	۲	۲	۲	۱	۲	۲	۲	۱		
۴	نازه آباد گیلکو	۰	۰	۰	۰	۰	۰	۰	۰	۰	۰	۰	۰	۰	۰	۰	۰	۰	۰		
۵	جعفر	۲	۲	۱	۲	۲	۲	۲	۲	۱	۲	۲	۲	۲	۱	۲	۲	۲	۲		
۶	چراغ آباد شکر آباد	۲	۲	۱	۲	۲	۲	۲	۲	۱	۲	۲	۲	۲	۱	۲	۲	۲	۲		
۷	حسن خان	۲	۲	۱	۲	۲	۲	۲	۲	۱	۲	۲	۲	۲	۱	۲	۲	۲	۱		
۸	حسین آباد الاخان	۰	۰	۰	۰	۰	۰	۰	۰	۰	۰	۰	۰	۰	۰	۰	۰	۰	۰		
۹	سیلاب	۱	۱	۱	۱	۱	۲	۲	۲	۱	۲	۲	۲	۲	۱	۲	۲	۲	۲		
۱۰	شادی آباد	۲	۲	۱	۲	۲	۲	۲	۲	۱	۲	۲	۲	۲	۱	۲	۲	۲	۲		
۱۱	شوراب هزاره	۲	۲	۱	۲	۲	۲	۲	۲	۱	۲	۲	۲	۲	۱	۲	۲	۲	۲		
۱۲	کمال آباد محمد صالح	۰	۰	۰	۰	۰	۰	۰	۰	۰	۰	۰	۰	۰	۰	۰	۰	۰	۰		
۱۳	گزل قایه	۲	۲	۱	۲	۲	۲	۲	۲	۱	۲	۲	۲	۲	۱	۲	۲	۲	۲		
۱۴	گیلکو	۱	۱	۱	۱	۲	۲	۲	۲	۱	۲	۲	۲	۲	۱	۲	۲	۲	۱		
۱۵	محمد صالح	۰	۰	۰	۰	۰	۰	۰	۰	۰	۰	۰	۰	۰	۰	۰	۰	۰	۰		
۱۶	نیاز بلاغ	۲	۲	۱	۲	۲	۲	۲	۲	۱	۲	۲	۲	۲	۱	۲	۲	۲	۲		
۱۷	عباس آباد	۰	۰	۰	۰	۰	۰	۰	۰	۰	۰	۰	۰	۰	۰	۰	۰	۰	۰		
۱۸	عبدل آباد	۲	۲	۱	۲	۲	۲	۲	۲	۱	۲	۲	۲	۲	۱	۲	۲	۲	۱		
۱۹	عربشاه	۰	۰	۰	۰	۰	۰	۰	۰	۰	۰	۰	۰	۰	۰	۰	۰	۰	۰		
۲۰	فرهاد آباد	۲	۲	۱	۲	۲	۲	۲	۲	۱	۲	۲	۲	۲	۱	۲	۲	۲	۲		
۲۱	فیروز آباد	۲	۲	۱	۲	۲	۲	۲	۲	۱	۲	۲	۲	۲	۱	۲	۲	۲	۲		
۲۲	ملک آباد	۲	۲	۱	۲	۲	۲	۲	۲	۱	۲	۲	۲	۲	۱	۲	۲	۲	۲		
۲۳	منتش	۰	۰	۰	۰	۰	۰	۰	۰	۰	۰	۰	۰	۰	۰	۰	۰	۰	۰		
	دهستان یالغوز آغاج	۱	۱	۱۲	۳	۰	۱۴	۰	۳	۲	۰	۰	۰	۰	۱۲	۰	۴	۰	۴		
۱	آونگان	۲	۲	۱	۲	۲	۲	۲	۲	۱	۲	۲	۲	۲	۱	۲	۲	۲	۱		
۲	چهارگاه	۲	۲	۱	۲	۲	۲	۲	۲	۱	۲	۲	۲	۲	۱	۲	۲	۲	۲		
۳	شجاع آباد	۲	۲	۱	۲	۲	۲	۲	۲	۱	۲	۲	۲	۲	۱	۲	۲	۲	۲		
۴	شهابیه	۲	۲	۱	۲	۲	۲	۲	۲	۱	۲	۲	۲	۲	۱	۲	۲	۲	۲		
۵	شیخ تقه	۲	۲	۱	۲	۲	۲	۲	۲	۱	۲	۲	۲	۲	۱	۲	۲	۲	۲		
۶	کانی جای	۲	۲	۱	۲	۲	۲	۲	۲	۱	۲	۲	۲	۲	۱	۲	۲	۲	۲		
۷	کمال آباد شهابیه	۲	۲	۱	۲	۲	۲	۲	۲	۱	۲	۲	۲	۲	۱	۲	۲	۲	۲		
۸	یالغوز آغاج	۱	۱	۱	۲	۲	۲	۲	۲	۱	۲	۲	۲	۲	۱	۲	۲	۲	۱		
۹	خشکمرود سفلی	۲	۲	۱	۲	۲	۲	۲	۲	۱	۲	۲	۲	۲	۱	۲	۲	۲	۲		
۱۰	خشکمرود علیا	۲	۲	۱	۲	۲	۲	۲	۲	۱	۲	۲	۲	۲	۱	۲	۲	۲	۲		
۱۱	علی آباد یالغوز آغاج	۲	۲	۱	۲	۲	۲	۲	۲	۱	۲	۲	۲	۲	۱	۲	۲	۲	۱		
۱۲	فخر آباد	۲	۲	۱	۲	۲	۲	۲	۲	۱	۲	۲	۲	۲	۱	۲	۲	۲	۲		

ردیف	نام آبادی	بهداشتی و درمانی																بازرگانی و خدمات		
		پایگاه بهداشت روستایی دارد؟	مرکز تسهیلات زایمان دارد؟	پزشک خانواده دارد؟	پزشک دارد؟	دندانپزشک یا بهداشت کار دهان و دندان دارد؟	دندانپزشک یا بهداشت کار دهان و دندانسانز دارد؟	بهدار یا مامای روستایی دارد؟	بهبور دارد؟	دامپزشک دارد؟	تکنسین دامپزشکی دارد؟	آزمایشگاه و رادیولوژی دارد؟	غسالخانه دارد؟	سامانه جمع آوری زباله دارد؟	پایگاه آتش‌نشانی دارد؟	نمایندگی پخش نفت سفید دارد؟	نمایندگی پخش سیلندر گاز دارد؟	فروشگاه تعاونی دارد؟	بقالی دارد؟	
۱۷	شوراب حاجی	۲	۲	۲	۲	۲	۲	۲	۲	۲	۲	۲	۱	۲	۲	۲	۱	۲	۲	
	دهستان لک	۰	۰	۰	۱	۰	۰	۰	۰	۰	۰	۰	۹	۰	۰	۰	۱	۰	۰	
۱	چمقلوشیدا	۲	۲	۲	۲	۲	۲	۲	۲	۲	۲	۲	۱	۲	۲	۲	۲	۲	۲	
۲	نجف آباد	۲	۲	۲	۲	۲	۲	۲	۲	۲	۲	۲	۲	۲	۲	۲	۲	۲	۲	
۳	احمد آباد باش	۲	۲	۲	۲	۲	۲	۲	۲	۲	۲	۲	۱	۲	۲	۲	۲	۲	۲	
۴	نازه آباد گیلکو	۰	۰	۰	۰	۰	۰	۰	۰	۰	۰	۰	۰	۰	۰	۰	۰	۰	۰	
۵	جعفر	۲	۲	۲	۲	۲	۲	۲	۲	۲	۲	۲	۲	۲	۲	۲	۲	۲	۲	
۶	چراغ آباد شکر آباد	۲	۲	۲	۲	۲	۲	۲	۲	۲	۲	۲	۲	۲	۲	۲	۲	۲	۲	
۷	حسن خان	۲	۲	۲	۲	۲	۲	۲	۲	۲	۲	۲	۱	۲	۲	۲	۲	۲	۲	
۸	حسین آباد الاخان	۰	۰	۰	۰	۰	۰	۰	۰	۰	۰	۰	۰	۰	۰	۰	۰	۰	۰	
۹	سیلاب	۲	۲	۲	۲	۲	۲	۲	۲	۲	۲	۲	۲	۲	۲	۲	۲	۲	۲	
۱۰	شادی آباد	۲	۲	۲	۲	۲	۲	۲	۲	۲	۲	۲	۱	۲	۲	۲	۲	۲	۲	
۱۱	شوراب هزاره	۲	۲	۲	۲	۲	۲	۲	۲	۲	۲	۲	۲	۲	۲	۲	۲	۲	۲	
۱۲	کمال آباد محمد صالح	۰	۰	۰	۰	۰	۰	۰	۰	۰	۰	۰	۰	۰	۰	۰	۰	۰	۰	
۱۳	گزل قایه	۲	۲	۲	۲	۲	۲	۲	۲	۲	۲	۲	۲	۲	۲	۲	۲	۲	۲	
۱۴	گیلکو	۲	۲	۲	۲	۲	۲	۲	۲	۲	۲	۲	۱	۲	۲	۲	۲	۲	۲	
۱۵	محمد صالح	۰	۰	۰	۰	۰	۰	۰	۰	۰	۰	۰	۰	۰	۰	۰	۰	۰	۰	
۱۶	نیاز بلاغ	۲	۲	۲	۲	۲	۲	۲	۲	۲	۲	۲	۱	۲	۲	۲	۲	۲	۲	
۱۷	عباسی آباد	۰	۰	۰	۰	۰	۰	۰	۰	۰	۰	۰	۰	۰	۰	۰	۰	۰	۰	
۱۸	عبدل آباد	۲	۲	۲	۲	۲	۲	۲	۲	۲	۲	۲	۱	۲	۲	۲	۲	۲	۲	
۱۹	عربشاه	۰	۰	۰	۰	۰	۰	۰	۰	۰	۰	۰	۰	۰	۰	۰	۰	۰	۰	
۲۰	فروهاد آباد	۲	۲	۲	۲	۲	۲	۲	۲	۲	۲	۲	۱	۲	۲	۲	۲	۲	۲	
۲۱	فیروز آباد	۲	۲	۲	۲	۲	۲	۲	۲	۲	۲	۲	۲	۲	۲	۲	۲	۲	۲	
۲۲	ملک آباد	۲	۲	۲	۲	۲	۲	۲	۲	۲	۲	۲	۱	۲	۲	۲	۲	۲	۲	
۲۳	منتش	۰	۰	۰	۰	۰	۰	۰	۰	۰	۰	۰	۰	۰	۰	۰	۰	۰	۰	
	دهستان یالغوز آغاج	۰	۰	۰	۱	۰	۰	۰	۰	۰	۰	۰	۳	۱	۰	۱	۲	۰	۰	
۱	آونکان	۲	۲	۲	۲	۲	۲	۲	۲	۲	۲	۲	۱	۲	۲	۲	۱	۲	۲	
۲	چهار گاه	۲	۲	۲	۲	۲	۲	۲	۲	۲	۲	۲	۲	۲	۲	۲	۲	۲	۲	
۳	شجاع آباد	۲	۲	۲	۲	۲	۲	۲	۲	۲	۲	۲	۲	۲	۲	۲	۲	۲	۲	
۴	شهابیه	۲	۲	۲	۲	۲	۲	۲	۲	۲	۲	۲	۲	۲	۲	۲	۲	۲	۲	
۵	شیخ تته	۲	۲	۲	۲	۲	۲	۲	۲	۲	۲	۲	۲	۲	۲	۲	۲	۲	۲	
۶	کانی چای	۲	۲	۲	۲	۲	۲	۲	۲	۲	۲	۲	۲	۲	۲	۲	۲	۲	۲	
۷	کمال آباد شهابیه	۲	۲	۲	۲	۲	۲	۲	۲	۲	۲	۲	۲	۲	۲	۲	۲	۲	۲	
۸	یالغوز آغاج	۲	۲	۲	۲	۲	۲	۲	۲	۲	۲	۲	۱	۲	۲	۲	۲	۲	۲	
۹	خشکمر و دسقلی	۲	۲	۲	۲	۲	۲	۲	۲	۲	۲	۲	۱	۱	۱	۱	۲	۲	۲	
۱۰	خشکمر و علیا	۲	۲	۲	۲	۲	۲	۲	۲	۲	۲	۲	۲	۲	۲	۲	۲	۲	۲	
۱۱	علی آباد یالغوز آغاج	۲	۲	۲	۲	۲	۲	۲	۲	۲	۲	۲	۲	۲	۲	۲	۲	۲	۲	
۱۲	فخر آباد	۲	۲	۲	۲	۲	۲	۲	۲	۲	۲	۲	۲	۲	۲	۲	۲	۲	۲	

ردیف	نام آبادی	بازرگانی و خدمات											مخابرات و ارتباطات			
		نانوایی دارد؟	گوشت فروشی دارد؟	قهوهمخانه دارد؟	بانک دارد؟	تعمیرگاه ماشین آلات کشاورزی دارد؟	تعمیرگاه ماشین آلات غیر	جایگاه سوخت دارد؟	صندوق پست دارد؟	دفتر پست دارد؟	دفتر مخابرات دارد؟	دفتر فناوری اطلاعات و ارتباطات دارد؟	دسترسى به اینترنت دارد؟	دسترسى به عمومی به	دسترسى به روزنامه و مجله دارد؟	دسترسى به وسیله نقیبه عمومی دارد؟
۱۷	شوراب حاجی	۱	۲	۲	۲	۲	۲	۲	۲	۲	۲	۲	۲	۲	۲	۲
	دهستان لک	۳	۰	۰	۰	۰	۰	۰	۰	۰	۰	۰	۰	۰	۰	۰
۱	چمقلوشیدا	۲	۲	۲	۲	۲	۲	۲	۲	۲	۲	۲	۲	۲	۲	۲
۲	نجف آباد	۲	۲	۲	۲	۲	۲	۲	۲	۲	۲	۲	۲	۲	۲	۲
۳	احمد آباد باشی	۲	۲	۲	۲	۲	۲	۲	۲	۲	۲	۲	۲	۲	۲	۲
۴	نازه آباد گیلکو	۰	۰	۰	۰	۰	۰	۰	۰	۰	۰	۰	۰	۰	۰	۰
۵	جعفر	۲	۲	۲	۲	۲	۲	۲	۲	۲	۲	۲	۲	۲	۲	۲
۶	چراغ آباد شکر آباد	۲	۲	۲	۲	۲	۲	۲	۲	۲	۲	۲	۲	۲	۲	۲
۷	حسن خان	۱	۲	۲	۲	۲	۲	۲	۲	۲	۲	۲	۲	۲	۲	۲
۸	حسین آباد الاخان	۰	۰	۰	۰	۰	۰	۰	۰	۰	۰	۰	۰	۰	۰	۰
۹	سیلاب	۲	۲	۲	۲	۲	۲	۲	۲	۲	۲	۲	۲	۲	۲	۲
۱۰	شادی آباد	۲	۲	۲	۲	۲	۲	۲	۲	۲	۲	۲	۲	۲	۲	۲
۱۱	شوراب هزاره	۱	۲	۲	۲	۲	۲	۲	۲	۲	۲	۲	۲	۲	۲	۲
۱۲	کمال آباد محمد صالح	۰	۰	۰	۰	۰	۰	۰	۰	۰	۰	۰	۰	۰	۰	۰
۱۳	گزل قایه	۲	۲	۲	۲	۲	۲	۲	۲	۲	۲	۲	۲	۲	۲	۲
۱۴	گیلکو	۱	۲	۲	۲	۲	۲	۲	۲	۲	۲	۲	۲	۲	۲	۲
۱۵	محمد صالح	۰	۰	۰	۰	۰	۰	۰	۰	۰	۰	۰	۰	۰	۰	۰
۱۶	نیاز بلاغ	۲	۲	۲	۲	۲	۲	۲	۲	۲	۲	۲	۲	۲	۲	۲
۱۷	عباس آباد	۰	۰	۰	۰	۰	۰	۰	۰	۰	۰	۰	۰	۰	۰	۰
۱۸	عبدل آباد	۲	۲	۲	۲	۲	۲	۲	۲	۲	۲	۲	۲	۲	۲	۲
۱۹	عربشاه	۰	۰	۰	۰	۰	۰	۰	۰	۰	۰	۰	۰	۰	۰	۰
۲۰	فرهاد آباد	۲	۲	۲	۲	۲	۲	۲	۲	۲	۲	۲	۲	۲	۲	۲
۲۱	فیروز آباد	۲	۲	۲	۲	۲	۲	۲	۲	۲	۲	۲	۲	۲	۲	۲
۲۲	ملک آباد	۲	۲	۲	۲	۲	۲	۲	۲	۲	۲	۲	۲	۲	۲	۲
۲۳	منش	۰	۰	۰	۰	۰	۰	۰	۰	۰	۰	۰	۰	۰	۰	۰
	دهستان یالغوز آغاچ	۲	۲	۱	۲	۰	۳	۲	۰	۰	۰	۰	۰	۰	۰	۸
۱	آونگان	۱	۲	۲	۱	۲	۱	۱	۲	۲	۲	۱	۲	۲	۱	۱
۲	چهارگاه	۲	۲	۲	۲	۲	۲	۲	۲	۲	۲	۲	۲	۲	۲	۲
۳	شجاع آباد	۲	۲	۲	۲	۲	۲	۲	۲	۲	۲	۲	۲	۲	۲	۲
۴	شهابیه	۲	۲	۲	۲	۲	۲	۲	۲	۲	۲	۲	۲	۲	۲	۲
۵	شیخ تقه	۲	۲	۲	۲	۲	۲	۲	۲	۲	۲	۲	۲	۲	۲	۲
۶	کانی جای	۲	۲	۲	۲	۲	۲	۲	۲	۲	۲	۲	۲	۲	۲	۲
۷	کمال آباد شهابیه	۲	۲	۲	۲	۲	۲	۲	۲	۲	۲	۲	۲	۲	۲	۲
۸	یالغوز آغاچ	۱	۱	۱	۱	۱	۱	۱	۲	۲	۲	۱	۱	۱	۱	۱
۹	خشکمرود سفلی	۲	۱	۲	۱	۲	۲	۲	۲	۲	۲	۲	۲	۱	۲	۲
۱۰	خشکمرود علیا	۲	۲	۲	۲	۲	۲	۲	۲	۲	۲	۲	۲	۲	۲	۲
۱۱	علی آباد یالغوز آغاچ	۲	۲	۲	۲	۲	۲	۲	۲	۲	۲	۲	۲	۲	۲	۲
۱۲	فخر آباد	۲	۲	۲	۲	۲	۲	۲	۲	۲	۲	۲	۲	۲	۲	۲

ردیف	نام آبادی	تعداد خانوار	تعداد واحد مسکونی	جمعیت			گروه های عمده سنی								
				کل	مرد	زن	مرد ۱۴-۱۵ ساله	مرد ۱۵-۶۴ ساله	مرد ۶۵ ساله و بیشتر	زن ۱۴-۱۵ ساله	زن ۱۵-۶۴ ساله	زن ۶۵ ساله و بیشتر			
۱۳	کریم آباد علی وردی	۶۴	۶۰	۲۲۶	۱۰۵	۱۲۱	۲۶	۶۹	۱۰	۲۲	۹۲	۷	۹۵	۱۱۲	۲۰۷
۱۴	ذوب آهن کردستان	۰	۰	۰	۰	۰	۰	۰	۰	۰	۰	۰	۰	۰	۰
۱۵	شهرک صنعتی آونگان	*	۰	*	*	*	*	*	*	*	*	*	*	*	*
	بخش چهاردولی	۴۳۸۶	۳۹۲۴	۱۵۸۲۸	۷۸۱۷	۸۰۱۱	۱۹۲۴	۵۳۲۷	۵۶۶	۱۸۴۹	۵۶۰۰	۵۶۲	۷۰۲۴	۷۲۱۱	۱۴۲۳۵
	دهستان چهاردولی شرقی	۲۱۳۱	۱۹۶۳	۷۷۸۰	۳۸۳۰	۳۹۵۰	۹۴۷	۲۵۸۳	۳۰۰	۸۷۱	۲۷۶۲	۳۱۷	۳۴۳۵	۳۵۷۷	۷۰۱۲
۱	بهارلو	۲۴۵	۲۳۹	۸۶۱	۴۰۱	۴۶۰	۹۷	۲۵۳	۵۱	۹۰	۳۲۳	۴۷	۳۶۴	۴۱۸	۷۸۲
۲	جداقابه	۵۴	۴۸	۱۷۸	۹۰	۸۸	۲۰	۶۶	۴	۱۹	۶۱	۸	۷۹	۷۷	۱۵۶
۳	دانش کسان	۵۲	۴۹	۱۹۸	۹۶	۱۰۲	۲۱	۶۶	۹	۱۶	۷۷	۹	۹۰	۹۷	۱۸۷
۴	آب باریک	۱۲۹	۱۱۵	۴۷۸	۲۳۶	۲۴۲	۴۹	۱۶۴	۲۳	۴۹	۱۶۷	۲۶	۲۱۲	۲۲۸	۴۴۰
۵	آقبلاغ	۱۲۲	۱۰۹	۴۶۴	۲۲۴	۲۴۰	۴۴	۱۵۹	۲۱	۵۲	۱۶۴	۲۴	۲۱۲	۲۱۹	۴۳۱
۶	باباشیداله	۱۰۴	۱۰۰	۳۹۹	۱۸۴	۲۱۵	۴۰	۱۲۲	۲۲	۴۲	۱۵۸	۱۵	۱۷۰	۱۹۳	۳۶۳
۷	دانش بلاغ	۱۵	۱۲	۵۶	۲۷	۲۹	۶	۱۸	۳	۷	۲۰	۲	۲۵	۲۸	۵۳
۸	دوسر	۷۱	۶۴	۲۶۱	۱۳۳	۱۲۸	۴۰	۸۲	۱۱	۲۸	۸۷	۱۳	۱۱۵	۱۱۵	۲۳۰
۹	زنگ آباد	۴۷	۴۱	۱۸۱	۸۸	۹۳	۲۱	۵۸	۹	۲۰	۶۸	۵	۸۰	۸۵	۱۶۵
۱۰	سلطان آباد	۳۲	۳۰	۱۳۹	۶۷	۷۲	۱۷	۴۴	۶	۱۵	۵۳	۴	۵۶	۶۱	۱۱۷
۱۱	سورچه	۰	۰	۰	۰	۰	۰	۰	۰	۰	۰	۰	۰	۰	۰
۱۲	گنداب سفلی	۵۷	۵۳	۱۷۸	۸۴	۹۴	۱۵	۶۰	۹	۲۱	۶۴	۹	۷۸	۸۴	۱۶۲
۱۳	گنداب علیا	۲۸۸	۲۵۶	۹۹۴	۴۵۵	۵۳۹	۱۱۹	۳۰۰	۳۶	۱۳۶	۳۶۷	۳۶	۳۹۷	۴۷۲	۸۶۹
۱۴	نارنجک	۲۸۳	۲۶۸	۱۰۳۱	۵۰۷	۵۲۴	۱۳۰	۳۳۸	۳۹	۱۳۱	۳۵۱	۴۲	۴۵۴	۴۶۸	۹۲۲
۱۵	وینسار	۶۳۲	۵۶۸	۲۳۶۲	۱۲۳۸	۱۱۲۴	۳۲۸	۸۵۳	۵۷	۲۴۵	۸۰۲	۷۷	۱۱۰۳	۱۰۳۲	۲۱۳۵
	دهستان چهاردولی غربی	۲۲۵۵	۱۹۶۱	۸۰۴۸	۳۹۸۷	۴۰۶۱	۹۷۷	۲۷۴۴	۲۶۶	۹۷۸	۲۸۳۸	۲۴۵	۳۵۸۹	۳۶۳۴	۷۲۲۳
۱	پلوسرکان	۸۹	۸۵	۳۴۴	۱۷۳	۱۷۱	۴۲	۱۰۸	۲۳	۳۶	۱۲۱	۱۴	۱۵۳	۱۵۸	۳۱۱
۲	حاجی آباد سیده	۳۰	۲۴	۱۰۱	۵۶	۴۵	۱۲	۴۰	۴	۱۰	۳۳	۲	۵۳	۴۱	۹۴
۳	سرقل	۳۵	۳۴	۱۵۲	۷۳	۷۹	۱۴	۵۲	۷	۱۵	۵۸	۶	۶۸	۷۳	۱۴۱
۴	شکر آباد میهم	۰	۰	۰	۰	۰	۰	۰	۰	۰	۰	۰	۰	۰	۰
۵	طوغان جدید	۰	۰	۰	۰	۰	۰	۰	۰	۰	۰	۰	۰	۰	۰
۶	مجید آباد	*	۰	*	*	*	*	*	*	*	*	*	*	*	*
۷	مجید آباد اردلان	*	۰	*	*	*	*	*	*	*	*	*	*	*	*
۸	میهم سفلی	۲۸۶	۳۳۰	۱۴۰۶	۶۶۹	۷۳۷	۱۸۲	۴۴۴	۴۳	۱۹۸	۴۸۶	۵۳	۵۸۳	۶۵۳	۱۲۳۶
۹	میهم علیا	۲۲۵	۲۱۰	۸۴۷	۳۹۵	۴۵۲	۱۰۲	۲۷۳	۲۰	۱۲۵	۳۰۷	۲۰	۳۴۶	۳۹۲	۷۲۸
۱۰	نعمت آباد	۱۰	۹	۳۲	۱۶	۱۶	۱	۱۴	۱	۴	۱۲	۰	۱۶	۱۴	۳۰
۱۱	ولی آباد	۳۴	۲۷	۱۳۱	۷۴	۵۷	۱۴	۵۶	۴	۱۵	۴۱	۱	۶۸	۵۰	۱۱۸
۱۲	آق کند	۰	۰	۰	۰	۰	۰	۰	۰	۰	۰	۰	۰	۰	۰
۱۳	برمه تپه	۸۹	۸۵	۳۱۷	۱۶۳	۱۵۴	۳۹	۱۱۵	۹	۲۸	۱۱۸	۸	۱۴۶	۱۴۲	۲۸۸
۱۴	تکیه سفلی	۳۸	۲۷	۱۲۷	۶۱	۶۶	۱۷	۴۱	۳	۱۶	۴۸	۲	۵۴	۶۲	۱۱۶
۱۵	تکیه علیا	۳۵	۲۹	۱۲۰	۶۴	۵۶	۱۸	۴۴	۲	۱۴	۴۲	۰	۵۸	۴۸	۱۰۶
۱۶	حسن آباد محمد نظر	۷۰	۵۹	۲۲۰	۱۱۱	۱۰۹	۲۳	۸۱	۷	۲۶	۷۲	۱۱	۹۸	۹۶	۱۹۴

ردیف	نام آبادی	باسواد			محصل			جمعیت ۱۰ ساله و بیشتر			شاغل			بیکار		
		کل	زن	مرد	کل	زن	مرد	کل	زن	مرد	کل	زن	مرد	کل	زن	مرد
۱۳	کریم آباد علی وردی	۱۳۹	۶۳	۷۶	۲۷	۸	۱۹	۱۹۲	۱۰۶	۸۶	۴	۰	۴	۶۶	۰	۶۶
۱۴	ذوب آهن کردستان	۰	۰	۰	۰	۰	۰	۰	۰	۰	۰	۰	۰	۰	۰	۰
۱۵	شهرک صنعتی آونگان	*	*	*	*	*	*	*	*	*	*	*	*	*	*	*
	بخش چهاردولی	۱۰۲۹۴	۴۵۶۶	۵۷۲۸	۲۶۳۳	۱۰۹۴	۱۵۳۹	۱۳۳۲۴	۶۷۶۴	۶۵۶۰	۲۴۳	۲۸	۲۱۵	۵۱۱۹	۲۸۰	۴۸۳۹
	دهستان چهاردولی شرقی	۵۰۲۲	۲۲۷۰	۲۷۵۲	۱۳۳۶	۵۳۱	۸۰۵	۶۵۵۸	۳۳۶۰	۳۱۹۸	۱۰۴	۱۵	۸۹	۲۴۷۷	۱۲۸	۲۳۴۹
۱	بهارلو	۴۹۴	۲۳۵	۲۵۹	۱۵۱	۶۰	۹۱	۷۳۷	۴۰۳	۳۳۴	۴	۰	۴	۲۶۱	۲۳	۲۳۸
۲	جداقابه	۱۰۷	۴۵	۶۲	۱۷	۵	۱۲	۱۴۹	۷۴	۷۵	۳	۱	۲	۶۴	۶	۵۸
۳	داش گسان	۱۱۸	۵۴	۶۴	۳۴	۶	۲۸	۱۷۹	۹۳	۸۶	۱	۰	۱	۶۳	۳	۶۰
۴	آب باریک	۳۲۱	۱۴۵	۱۷۶	۷۳	۴۰	۳۳	۴۱۲	۲۱۲	۲۰۰	۲۰	۰	۲۰	۱۵۱	۵	۱۴۶
۵	آقبلاغ	۳۱۶	۱۳۸	۱۷۸	۶۳	۲۷	۳۶	۴۰۲	۲۰۸	۱۹۴	۶	۰	۶	۱۶۷	۷	۱۶۰
۶	باباشیداله	۲۳۶	۱۱۷	۱۱۹	۴۶	۱۸	۲۸	۳۳۴	۱۸۰	۱۵۴	۵	۱	۴	۱۳۱	۳	۱۲۸
۷	داش بلاغ	۳۶	۱۷	۱۹	۸	۴	۴	۵۱	۲۷	۲۴	۰	۰	۰	۲۱	۰	۲۱
۸	دوسر	۱۶۴	۶۹	۹۵	۴۵	۱۴	۳۱	۲۱۳	۱۰۶	۱۰۷	۲	۰	۲	۸۱	۶	۷۵
۹	زنگ آباد	۱۳۲	۶۱	۷۱	۴۲	۱۹	۲۳	۱۵۱	۷۷	۷۴	۰	۰	۰	۵۸	۲	۵۶
۱۰	سلطان آباد	۸۶	۴۳	۴۳	۱۱	۳	۸	۱۱۱	۵۸	۵۳	۲	۰	۲	۴۶	۰	۴۶
۱۱	سورچه	۰	۰	۰	۰	۰	۰	۰	۰	۰	۰	۰	۰	۰	۰	۰
۱۲	گنداب سفلی	۱۰۰	۴۶	۵۴	۱۸	۸	۱۰	۱۵۳	۷۹	۷۴	۱	۰	۱	۷۰	۵	۶۵
۱۳	گنداب علیا	۶۲۳	۳۰۹	۳۱۴	۱۳۶	۶۴	۷۲	۸۱۶	۴۴۵	۳۷۱	۱۷	۰	۱۷	۳۱۳	۲۰	۲۹۳
۱۴	نارنجک	۶۵۴	۲۹۴	۳۶۰	۱۷۴	۷۷	۹۷	۸۴۴	۴۳۰	۴۱۴	۵	۱	۴	۳۵۰	۱۳	۳۳۷
۱۵	وینسار	۱۶۳۵	۶۹۷	۹۳۸	۵۱۸	۱۸۶	۳۳۲	۲۰۰۶	۹۶۸	۱۰۳۸	۲۸	۱۲	۲۶	۷۰۱	۳۵	۶۶۶
	دهستان چهاردولی غربی	۵۲۷۲	۲۲۹۶	۲۹۷۶	۱۲۹۷	۵۶۳	۷۳۴	۶۷۶۶	۳۴۰۴	۳۳۶۲	۱۳۹	۱۳	۱۲۶	۲۶۴۲	۱۵۲	۲۴۹۰
۱	پلوسرکان	۲۱۳	۹۳	۱۲۰	۴۲	۱۷	۲۵	۲۹۳	۱۵۰	۱۴۳	۱	۰	۱	۱۲۳	۳	۱۲۰
۲	حاجی آباد سیده	۶۶	۲۵	۴۱	۲۱	۸	۱۳	۸۹	۴۰	۴۹	۴	۰	۴	۳۴	۰	۳۴
۳	سرقل	۱۰۳	۴۶	۵۷	۱۳	۶	۷	۱۳۴	۷۱	۶۳	۰	۰	۰	۶۱	۲	۵۹
۴	شکر آباد میهم	۰	۰	۰	۰	۰	۰	۰	۰	۰	۰	۰	۰	۰	۰	۰
۵	طوغان جدید	۰	۰	۰	۰	۰	۰	۰	۰	۰	۰	۰	۰	۰	۰	۰
۶	مجید آباد	*	*	*	*	*	*	*	*	*	*	*	*	*	*	*
۷	مجید آباد اردلان	*	*	*	*	*	*	*	*	*	*	*	*	*	*	*
۸	میهم سفلی	۹۳۳	۴۲۲	۵۰۱	۲۶۵	۱۴۰	۱۲۵	۱۱۴۳	۶۰۶	۵۳۷	۲۰	۰	۲۰	۴۳۲	۳۸	۳۹۴
۹	میهم علیا	۵۳۵	۲۵۰	۲۸۵	۱۲۱	۵۶	۶۵	۶۸۴	۳۶۲	۳۲۲	۱۷	۰	۱۷	۲۵۵	۱۰	۲۴۵
۱۰	نعمت آباد	۱۵	۵	۱۰	۰	۰	۰	۲۹	۱۳	۱۶	۰	۰	۰	۱۶	۱	۱۵
۱۱	ولی آباد	۸۵	۲۷	۵۸	۱۲	۳	۹	۱۱۴	۴۸	۶۶	۳	۱	۲	۵۱	۱	۵۰
۱۲	آق کند	۰	۰	۰	۰	۰	۰	۰	۰	۰	۰	۰	۰	۰	۰	۰
۱۳	برمه تپه	۲۱۳	۸۹	۱۲۴	۴۹	۱۳	۳۶	۲۷۳	۱۳۶	۱۳۷	۵	۱	۴	۹۷	۴	۹۳
۱۴	تکیه سفلی	۷۶	۳۹	۳۷	۱۶	۷	۹	۱۰۴	۵۷	۴۷	۰	۰	۰	۴۷	۷	۴۰
۱۵	تکیه علیا	۷۷	۲۹	۴۸	۱۸	۴	۱۴	۱۰۱	۴۷	۵۴	۱	۰	۱	۴۴	۲	۴۲
۱۶	حسن آباد محمد نظر	۱۳۷	۶۰	۷۷	۳۰	۱۲	۱۸	۱۸۱	۸۸	۹۳	۴	۰	۴	۸۰	۷	۷۳

ردیف	نام آبادی	وضع طبیعی:	نوع راه آبادی:	وضع سکونت آبادی:			طرح هادی:	محل خرید مایحتاج			آموزشی، فرهنگی و ورزشی			
				ماه خاتمه سکونت برآبادی	ماه شروع سکونت برآبادی	۱-دارا، سکنه دائم، ۲-دارا، سکنه موسمی، ۳-خال، ازسکنه دائم، ۴-خال از سکنه موسمی، ۵-اظهاری نشده		۱-اجرا شده است ۲-در حال اجراءست ۳-طرح هادی ندارد ۴-اظهاری نشده	آیا اکثرساکنان آبادی مایحتاج اولیه خودرا ازاین آبادی خریداری می‌کنند؟	آیا از آبادی یا آبادی‌های دیگر مایحتاج اولیه خود برای خرید مایحتاج خود به شهر یا شهرهایی مراجعه می‌کنند؟	آیا ساکنان آبادی برای خرید مایحتاج خود به شهر یا شهرهایی مراجعه می‌کنند؟	مهد دارد؟	دبستان دارد؟	مدرسه راهنمایی شبانه روزی پسرانه دارد؟
۱۳	گریم آباد علی وردی	۱	۲	۱		۲	۳		۱	۲	۱	۲	۲	۲
۱۴	ذوب آهن کردستان	۱	۱	۳			۳		۱	۲	۱	۲	۲	۲
۱۵	شهرک صنعتی آونگان	۱	۲	۱		۲	۳		۱	۲	۱	۲	۲	۲
	بخش چهاردولی		۲۷	۴۱	۰	۰	۴	۵	۳	۴۱	۳	۳	۱	۷
	دهستان چهاردولی شرقی		۱۲	۱۴	۰	۰	۳	۲	۲	۱۴	۱	۱۴	۰	۳
۱	بهارلو	۳	۱	۱		۲	۱		۱	۲	۱	۲	۲	۱
۲	جداقابه	۱	۱	۱		۲	۳		۱	۲	۱	۲	۲	۲
۳	داش گسان	۳	۱	۱		۲	۳		۱	۲	۱	۲	۲	۲
۴	آب باریک	۳	۲	۱		۲	۲		۱	۲	۱	۲	۲	۲
۵	آقبلاغ	۱	۱	۱		۱	۲		۱	۲	۱	۲	۲	۲
۶	باباشیداله	۳	۱	۱		۲	۳		۱	۲	۱	۲	۲	۲
۷	داش بلاغ	۳	۱	۱		۲	۳		۱	۲	۱	۲	۲	۲
۸	دوسر	۱	۱	۱		۲	۳		۱	۲	۱	۲	۲	۲
۹	زنگ آباد	۱	۱	۱		۲	۳		۱	۲	۱	۲	۲	۲
۱۰	سلطان آباد	۳	۲	۱		۲	۳		۱	۲	۱	۲	۲	۲
۱۱	سورچه	۳	۱	۳										
۱۲	گنداب سفلی	۳	۱	۱		۲	۳		۱	۲	۱	۲	۲	۲
۱۳	گنداب علیا	۳	۲	۱		۲	۱		۱	۲	۱	۲	۲	۲
۱۴	نارنجک	۱	۱	۱		۲	۲		۱	۲	۱	۲	۲	۱
۱۵	وینسار	۱	۱	۱		۱	۱		۱	۱	۱	۱	۲	۱
	دهستان چهاردولی غربی		۱۵	۲۷	۰	۰	۱	۳	۱	۲۷	۱	۲۷	۰	۴
۱	پلوسرکان	۱	۱	۱		۲	۳		۱	۲	۱	۲	۲	۲
۲	حاجی آباد سیده	۱	۱	۱		۲	۳		۱	۲	۱	۲	۲	۲
۳	سرقل	۳	۱	۱		۲	۳		۱	۲	۱	۲	۲	۲
۴	شکر آباد میهم	۳	۲	۴					۷	۲				
۵	طوغان جدید	۱	۱	۳										
۶	مجید آباد	۳	۳	۱		۲	۳		۱	۲	۱	۲	۲	۲
۷	مجید آباد اردلان	۳	۳	۱		۲	۳		۱	۲	۱	۲	۲	۲
۸	میهم سفلی	۳	۱	۱		۱	۲		۱	۲	۱	۲	۲	۱
۹	میهم علیا	۳	۱	۱		۲	۲		۱	۲	۱	۲	۲	۲
۱۰	نعمت آباد	۳	۲	۱		۲	۳		۱	۲	۱	۲	۲	۲
۱۱	ولی آباد	۳	۲	۱		۲	۳		۱	۲	۱	۲	۲	۲
۱۲	آق کند	۱	۳	۳										
۱۳	برمه تپه	۱	۱	۱		۲	۳		۱	۲	۱	۲	۲	۲
۱۴	تکیه سفلی	۳	۲	۱		۲	۳		۱	۲	۱	۲	۲	۲
۱۵	تکیه علیا	۳	۲	۱		۲	۳		۱	۲	۱	۲	۲	۲
۱۶	حسن آباد محمد نظر	۱	۲	۱		۲	۳		۱	۲	۱	۲	۲	۲

ردیف	نام آبادی	آموزشی، فرهنگی و ورزشی															
		مدرسه راهنمایی دخترانه دارد؟	مدرسه راهنمایی مختلط دارد؟	مدرسه شبانه روزی پسرانه دارد؟	مدرسه شبانه روزی دخترانه دارد؟	دبیرستان نظری پسرانه دارد؟	دبیرستان نظری دخترانه دارد؟	دبیرستان کاردانش پسرانه دارد؟	دبیرستان کاردانش دخترانه دارد؟	دبیرستان کاردانش دخترانه دارد؟	دبیرستان کاردانش دخترانه دارد؟	هنرستان فنی و حرفه ای دخترانه دارد؟	هنرستان فنی و حرفه ای دخترانه دارد؟	بوستان روستایی دارد؟	کتابخانه عمومی دارد؟	زمین ورزشی دارد؟	سالن ورزشی دارد؟
	گریم آباد علی وردی	۲	۲	۲	۲	۲	۲	۲	۲	۲	۲	۲	۲	۲	۲	۲	۲
۱۳	ذوب آهن کردستان	۰	۰	۰	۰	۰	۰	۰	۰	۰	۰	۰	۰	۰	۰	۰	۰
۱۴	شهرک صنعتی آونگان	۲	۲	۲	۲	۲	۲	۲	۲	۲	۲	۲	۲	۲	۲	۲	۲
۱۵	بخش چهاردولی	۶	۵	۱	۰	۵	۴	۱	۰	۰	۰	۰	۱	۰	۴	۰	۸
	دهستان چهاردولی شرقی	۳	۳	۱	۰	۳	۲	۱	۰	۰	۰	۰	۱	۰	۱	۰	۱۳
۱	بهارلو	۲	۲	۲	۲	۲	۲	۲	۲	۲	۲	۲	۲	۲	۲	۲	۲
۲	جداقابه	۲	۲	۲	۲	۲	۲	۲	۲	۲	۲	۲	۲	۲	۲	۲	۲
۳	داش گسان	۲	۲	۲	۲	۲	۲	۲	۲	۲	۲	۲	۲	۲	۲	۲	۲
۴	آب باریک	۲	۲	۲	۲	۲	۲	۲	۲	۲	۲	۲	۲	۲	۲	۲	۲
۵	آقبلاغ	۲	۲	۲	۲	۲	۲	۲	۲	۲	۲	۲	۲	۲	۲	۲	۲
۶	بایاشیداله	۲	۲	۲	۲	۲	۲	۲	۲	۲	۲	۲	۲	۲	۲	۲	۲
۷	داش بلاغ	۲	۲	۲	۲	۲	۲	۲	۲	۲	۲	۲	۲	۲	۲	۲	۲
۸	دوسر	۲	۲	۲	۲	۲	۲	۲	۲	۲	۲	۲	۲	۲	۲	۲	۲
۹	زنگ آباد	۲	۲	۲	۲	۲	۲	۲	۲	۲	۲	۲	۲	۲	۲	۲	۲
۱۰	سلطان آباد	۲	۲	۲	۲	۲	۲	۲	۲	۲	۲	۲	۲	۲	۲	۲	۲
۱۱	سورچه	۰	۰	۰	۰	۰	۰	۰	۰	۰	۰	۰	۰	۰	۰	۰	۰
۱۲	گنداب سفلی	۲	۲	۲	۲	۲	۲	۲	۲	۲	۲	۲	۲	۲	۲	۲	۲
۱۳	گنداب علیا	۲	۲	۲	۲	۲	۲	۲	۲	۲	۲	۲	۲	۲	۲	۲	۲
۱۴	نارنجک	۱	۲	۲	۲	۲	۲	۲	۲	۲	۲	۲	۲	۲	۲	۲	۲
۱۵	وینسار	۱	۲	۲	۲	۲	۲	۲	۲	۲	۲	۲	۲	۲	۲	۲	۲
	دهستان چهاردولی غربی	۳	۲	۰	۰	۲	۲	۰	۰	۰	۰	۰	۰	۰	۳	۰	۲۲
۱	پلوسرکان	۲	۲	۲	۲	۲	۲	۲	۲	۲	۲	۲	۲	۲	۲	۲	۲
۲	حاجی آباد سیده	۲	۲	۲	۲	۲	۲	۲	۲	۲	۲	۲	۲	۲	۲	۲	۲
۳	سرقل	۲	۲	۲	۲	۲	۲	۲	۲	۲	۲	۲	۲	۲	۲	۲	۲
۴	شکر آباد میهم	۰	۰	۰	۰	۰	۰	۰	۰	۰	۰	۰	۰	۰	۰	۰	۰
۵	طوغان جدید	۰	۰	۰	۰	۰	۰	۰	۰	۰	۰	۰	۰	۰	۰	۰	۰
۶	مجید آباد	۲	۲	۲	۲	۲	۲	۲	۲	۲	۲	۲	۲	۲	۲	۲	۲
۷	مجید آباد اردلان	۲	۲	۲	۲	۲	۲	۲	۲	۲	۲	۲	۲	۲	۲	۲	۲
۸	میهم سفلی	۱	۲	۲	۲	۲	۲	۲	۲	۲	۲	۲	۲	۲	۲	۲	۲
۹	میهم علیا	۲	۲	۲	۲	۲	۲	۲	۲	۲	۲	۲	۲	۲	۲	۲	۲
۱۰	نعمت آباد	۲	۲	۲	۲	۲	۲	۲	۲	۲	۲	۲	۲	۲	۲	۲	۲
۱۱	ولی آباد	۲	۲	۲	۲	۲	۲	۲	۲	۲	۲	۲	۲	۲	۲	۲	۲
۱۲	آق کند	۰	۰	۰	۰	۰	۰	۰	۰	۰	۰	۰	۰	۰	۰	۰	۰
۱۳	برمه تپه	۲	۲	۲	۲	۲	۲	۲	۲	۲	۲	۲	۲	۲	۲	۲	۲
۱۴	تکیه سفلی	۲	۲	۲	۲	۲	۲	۲	۲	۲	۲	۲	۲	۲	۲	۲	۲
۱۵	تکیه علیا	۲	۲	۲	۲	۲	۲	۲	۲	۲	۲	۲	۲	۲	۲	۲	۲
۱۶	حسن آباد محمد نظر	۲	۲	۲	۲	۲	۲	۲	۲	۲	۲	۲	۲	۲	۲	۲	۲

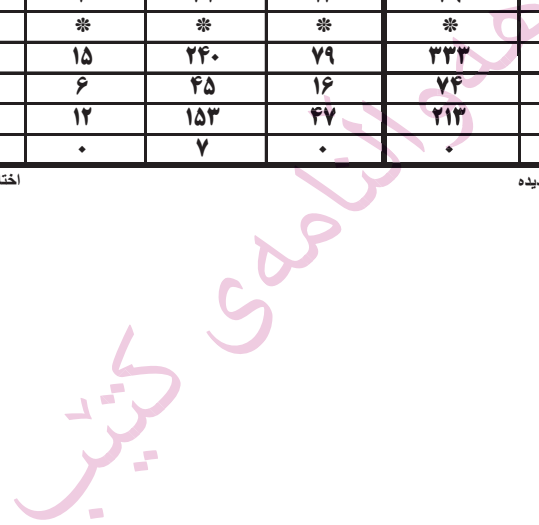
ردیف	نام آبادی	بهداشتی و درمانی																بازرگانی و خدمات			
		پایگاه بهداشت روستایی دارد؟	مرکز تسهیلات زایمان دارد؟	پزشک خانواده دارد؟	پزشک دارد؟	دندانپزشک یا بهداشت کار دهان و دندان دارد؟	دندانپزشک تجربی یا دندانساز دارد؟	بیمار یا ماما روستایی دارد؟	بهبور دارد؟	دامپزشک دارد؟	تکنسین دامپزشکی دارد؟	آزمایشگاه و رادیولوژی دارد؟	غسالخانه دارد؟	سامانه جمع آوری زباله دارد؟	پایگاه آتش‌نشانی دارد؟	نمایندگی پخش نفت سفید دارد؟	نمایندگی پخش سیلندر گاز دارد؟	فروشگاه تعاونی دارد؟	بقالی دارد؟		
۱۳	کریم آباد علی وردی	۱	۱	۱	۱	۱	۱	۱	۱	۱	۱	۱	۱	۱	۱	۱	۱	۱	۱		
۱۴	ذوب آهن کردستان	۰	۰	۰	۰	۰	۰	۰	۰	۰	۰	۰	۰	۰	۰	۰	۰	۰	۰		
۱۵	شهرک صنعتی آونگان	۲	۲	۲	۲	۲	۲	۲	۲	۲	۲	۲	۲	۲	۲	۲	۲	۲	۲		
	بخش چهاردولی	۳	۱	۳	۳	۱	۳	۱۲	۵	۰	۰	۰	۱۱	۱	۱۳	۲	۷	۲۹	۲۹		
	دهستان چهاردولی شرقی	۱	۰	۲	۱	۱	۳	۵	۰	۰	۰	۵	۱	۷	۱	۱	۳	۱۲	۱۲		
۱	بهارلو	۲	۲	۲	۱	۲	۱	۱	۲	۲	۲	۱	۱	۲	۱	۲	۱	۱	۱		
۲	جداقابه	۲	۲	۲	۲	۲	۲	۲	۲	۲	۲	۲	۲	۲	۲	۲	۲	۲	۲		
۳	داش کسان	۲	۲	۲	۲	۲	۲	۲	۲	۲	۲	۲	۲	۲	۲	۲	۲	۲	۲		
۴	آب باریک	۲	۲	۲	۲	۲	۲	۲	۲	۲	۲	۲	۲	۲	۲	۲	۲	۲	۲		
۵	آقبلاغ	۲	۲	۲	۲	۲	۲	۲	۲	۲	۲	۲	۲	۲	۲	۲	۲	۲	۲		
۶	باباشیداله	۲	۲	۲	۲	۲	۲	۲	۲	۲	۲	۲	۲	۲	۲	۲	۲	۲	۲		
۷	داش بلاغ	۲	۲	۲	۲	۲	۲	۲	۲	۲	۲	۲	۲	۲	۲	۲	۲	۲	۲		
۸	دوسر	۲	۲	۲	۲	۲	۲	۲	۲	۲	۲	۲	۲	۲	۲	۲	۲	۲	۲		
۹	زنگ آباد	۲	۲	۲	۲	۲	۲	۲	۲	۲	۲	۲	۲	۲	۲	۲	۲	۲	۲		
۱۰	سلطان آباد	۲	۲	۲	۲	۲	۲	۲	۲	۲	۲	۲	۲	۲	۲	۲	۲	۲	۲		
۱۱	سورچه	۰	۰	۰	۰	۰	۰	۰	۰	۰	۰	۰	۰	۰	۰	۰	۰	۰	۰		
۱۲	گنداب سفلی	۲	۲	۲	۲	۲	۲	۲	۲	۲	۲	۲	۲	۲	۲	۲	۲	۲	۲		
۱۳	گنداب علیا	۲	۲	۲	۲	۲	۲	۲	۲	۲	۲	۲	۲	۲	۲	۲	۲	۲	۲		
۱۴	نارنجک	۲	۲	۲	۲	۲	۲	۲	۲	۲	۲	۲	۲	۲	۲	۲	۲	۲	۲		
۱۵	وینسار	۱	۲	۱	۲	۱	۲	۱	۲	۱	۲	۱	۲	۱	۲	۱	۲	۱	۲		
	دهستان چهاردولی غربی	۲	۱	۱	۲	۸	۰	۰	۰	۷	۲	۰	۰	۶	۰	۴	۱۷	۱۷	۱۷		
۱	پلوسرکان	۲	۲	۲	۲	۲	۲	۲	۲	۲	۲	۲	۲	۲	۲	۲	۲	۲	۲		
۲	حاجی آباد سیده	۲	۲	۲	۲	۲	۲	۲	۲	۲	۲	۲	۲	۲	۲	۲	۲	۲	۲		
۳	سرقل	۲	۲	۲	۲	۲	۲	۲	۲	۲	۲	۲	۲	۲	۲	۲	۲	۲	۲		
۴	شکر آباد میهم	۰	۰	۰	۰	۰	۰	۰	۰	۰	۰	۰	۰	۰	۰	۰	۰	۰	۰		
۵	طوغان جدید	۰	۰	۰	۰	۰	۰	۰	۰	۰	۰	۰	۰	۰	۰	۰	۰	۰	۰		
۶	مجید آباد	۲	۲	۲	۲	۲	۲	۲	۲	۲	۲	۲	۲	۲	۲	۲	۲	۲	۲		
۷	مجید آباد اردلان	۲	۲	۲	۲	۲	۲	۲	۲	۲	۲	۲	۲	۲	۲	۲	۲	۲	۲		
۸	میهم سفلی	۱	۲	۱	۲	۱	۲	۱	۲	۱	۲	۱	۲	۱	۲	۱	۲	۱	۲		
۹	میهم علیا	۲	۲	۲	۲	۲	۲	۲	۲	۲	۲	۲	۲	۲	۲	۲	۲	۲	۲		
۱۰	نعمت آباد	۲	۲	۲	۲	۲	۲	۲	۲	۲	۲	۲	۲	۲	۲	۲	۲	۲	۲		
۱۱	ولی آباد	۲	۲	۲	۲	۲	۲	۲	۲	۲	۲	۲	۲	۲	۲	۲	۲	۲	۲		
۱۲	آق کند	۰	۰	۰	۰	۰	۰	۰	۰	۰	۰	۰	۰	۰	۰	۰	۰	۰	۰		
۱۳	برمه تپه	۲	۲	۲	۲	۲	۲	۲	۲	۲	۲	۲	۲	۲	۲	۲	۲	۲	۲		
۱۴	تکیه سفلی	۲	۲	۲	۲	۲	۲	۲	۲	۲	۲	۲	۲	۲	۲	۲	۲	۲	۲		
۱۵	تکیه علیا	۲	۲	۲	۲	۲	۲	۲	۲	۲	۲	۲	۲	۲	۲	۲	۲	۲	۲		
۱۶	حسن آباد محمد نظر	۲	۲	۲	۲	۱	۲	۲	۲	۲	۲	۲	۲	۲	۲	۲	۲	۲	۲		

ردیف	نام آبادی	بازرگانی و خدمات														مخابرات و ارتباطات				
		نانوایی دارد؟	گوشت فروشی دارد؟	قهوهمخانه دارد؟	بانک دارد؟	تعمیرگاه ماشین آلات کشاورزی دارد؟	تعمیرگاه ماشین آلات غیر	جایگاه سوخت دارد؟	صندوق پست دارد؟	دفتر پست دارد؟	دفتر مخابرات دارد؟	دفتر فناوری اطلاعات و ارتباطات دارد؟	دسترسی به عمومی به اینترنت دارد؟	دسترسی به روزنامه و مجله دارد؟	دسترسی به وسیله نقیبه عمومی دارد؟	دسترسی به ایستگاه راه آهن دارد؟				
۱۳	کریم آباد علی وردی	۲	۲	۲	۲	۲	۲	۲	۲	۲	۲	۲	۲	۲	۲					
۱۴	ذوب آهن کردستان	۰	۰	۰	۰	۰	۰	۰	۰	۰	۰	۰	۰	۰	۰					
۱۵	شهرک صنعتی آونگان	۲	۲	۲	۲	۲	۲	۲	۲	۲	۲	۲	۲	۲	۲					
	بخش چهاردولی	۱۶	۷	۲	۲	۲	۲	۲	۴	۱	۲	۳	۵	۲۳	۰					
	دهستان چهاردولی شرقی	۶	۴	۱	۱	۱	۰	۳	۱	۱	۰	۴	۱۰	۰	۰					
۱	بهارلو	۱	۱	۲	۲	۲	۲	۲	۲	۲	۲	۱	۲	۱	۲					
۲	جداقیه	۲	۲	۲	۲	۲	۲	۲	۲	۲	۲	۲	۲	۱	۲					
۳	داش کسان	۲	۲	۲	۲	۲	۲	۲	۲	۲	۲	۱	۲	۲	۲					
۴	آب باریک	۱	۲	۲	۲	۲	۲	۲	۲	۲	۲	۲	۲	۲	۲					
۵	آقبلاغ	۲	۲	۲	۲	۲	۲	۲	۲	۲	۲	۱	۲	۱	۲					
۶	بایاشیداله	۲	۲	۲	۲	۲	۲	۲	۲	۲	۲	۱	۲	۱	۲					
۷	داش بلاغ	۲	۲	۲	۲	۲	۲	۲	۲	۲	۲	۱	۲	۲	۲					
۸	دوسر	۱	۲	۲	۲	۲	۲	۲	۲	۲	۲	۲	۲	۱	۲					
۹	زنگ آباد	۲	۲	۲	۲	۲	۲	۲	۲	۲	۲	۲	۲	۱	۲					
۱۰	سلطان آباد	۲	۲	۲	۲	۲	۲	۲	۲	۲	۲	۱	۲	۱	۲					
۱۱	سورچه	۰	۰	۰	۰	۰	۰	۰	۰	۰	۰	۰	۰	۰	۰					
۱۲	گنداب سفلی	۲	۲	۲	۲	۲	۲	۲	۲	۲	۲	۲	۲	۲	۲					
۱۳	گنداب علیا	۱	۱	۲	۲	۱	۲	۲	۲	۲	۲	۱	۲	۱	۲					
۱۴	نارنجک	۱	۱	۲	۲	۱	۲	۱	۲	۲	۲	۱	۲	۱	۲					
۱۵	وینسار	۱	۱	۱	۱	۱	۲	۱	۱	۱	۲	۱	۲	۱	۲					
	دهستان چهاردولی غربی	۱۰	۳	۱	۱	۰	۲	۱	۳	۰	۲	۰	۱۳	۰	۰					
۱	پلوسرکان	۱	۲	۲	۲	۲	۲	۲	۲	۲	۲	۲	۲	۲	۲					
۲	حاجی آباد سیده	۲	۲	۲	۲	۲	۲	۲	۲	۲	۲	۲	۲	۲	۲					
۳	سوقل	۲	۲	۲	۲	۲	۲	۲	۲	۲	۲	۲	۲	۲	۲					
۴	شکر آباد میهم	۰	۰	۰	۰	۰	۰	۰	۰	۰	۰	۰	۰	۰	۰					
۵	طوغان جدید	۰	۰	۰	۰	۰	۰	۰	۰	۰	۰	۰	۰	۰	۰					
۶	مجید آباد	۲	۲	۲	۲	۲	۲	۲	۲	۲	۲	۲	۲	۲	۲					
۷	مجید آباد اردلان	۲	۲	۲	۲	۲	۲	۲	۲	۲	۲	۲	۲	۲	۲					
۸	میهم سفلی	۱	۱	۲	۲	۱	۲	۲	۲	۲	۲	۱	۲	۱	۲					
۹	میهم علیا	۱	۲	۲	۲	۱	۲	۲	۲	۲	۲	۱	۲	۲	۲					
۱۰	نعمت آباد	۲	۲	۲	۲	۲	۲	۲	۲	۲	۲	۲	۲	۲	۲					
۱۱	ولی آباد	۲	۲	۲	۲	۲	۲	۲	۲	۲	۲	۲	۲	۲	۲					
۱۲	آق کند	۰	۰	۰	۰	۰	۰	۰	۰	۰	۰	۰	۰	۰	۰					
۱۳	برمه تپه	۱	۲	۲	۲	۲	۲	۲	۲	۲	۲	۲	۲	۱	۲					
۱۴	تکیه سفلی	۲	۲	۲	۲	۲	۲	۲	۲	۲	۲	۲	۲	۲	۲					
۱۵	تکیه علیا	۲	۲	۲	۲	۲	۲	۲	۲	۲	۲	۲	۲	۲	۲					
۱۶	حسن آباد محمد نظر	۲	۲	۲	۲	۲	۲	۲	۲	۲	۲	۲	۲	۱	۲					

ردیف	نام آبادی	تعداد خانوار	تعداد واحد مسکونی	جمعیت			گروه های عمده سنی					جمعیت ۶ ساله و بیشتر		
				کل	مرد	زن	مرد ۱۴-۰ ساله	مرد ۱۵-۶۴ ساله	مرد ۶۵ ساله و بیشتر	زن ۱۴-۰ ساله	زن ۱۵-۶۴ ساله	زن ۶۵ ساله و بیشتر	مرد	زن
۱۷	حسین آباد ظلّه جوب	۴۱	۳۳	۱۴۴	۶۶	۷۸	۱۳	۵۰	۴	۱۵	۴	۶۰	۷۱	۱۳۱
۱۸	درمه	۲۱	۱۸	۷۸	۳۷	۴۱	۱۰	۲۴	۴	۹	۱	۳۳	۳۶	۶۹
۱۹	زوبینه	۷۲	۶۹	۲۵۹	۱۲۴	۱۳۵	۲۹	۸۵	۱۰	۲۷	۴	۱۱۲	۱۲۱	۲۳۳
۲۰	سونیه	۲۲۷	۱۷۸	۷۲۵	۳۶۸	۳۵۷	۹۳	۲۴۴	۳۱	۸۱	۲۵	۳۳۳	۳۱۴	۶۴۷
۲۱	شهاب الدین	۱۰۳	۹۰	۳۵۸	۱۸۲	۱۷۶	۳۴	۱۳۶	۱۲	۳۳	۱۱	۱۶۵	۱۶۱	۳۲۶
۲۲	شیروانه	۹۹	۸۳	۳۳۸	۱۶۳	۱۷۵	۳۹	۱۱۷	۷	۳۷	۱۰	۱۴۶	۱۵۷	۳۰۳
۲۳	صندوق آباد	۲۱۶	۱۸۸	۷۹۸	۴۱۸	۳۸۰	۱۱۶	۲۶۶	۳۶	۹۳	۲۹	۳۹۳	۳۳۶	۷۲۹
۲۴	قاورمه دره	۵۳	۴۶	۲۱۰	۹۸	۱۱۲	۲۲	۷۲	۴	۲۷	۸	۹۲	۱۰۴	۱۹۶
۲۵	کمره	۲۶	۲۲	۸۶	۴۷	۳۹	۱۲	۳۱	۴	۹	۱	۴۰	۳۴	۷۴
۲۶	گرمخانی	*	*	*	*	*	*	*	*	*	*	*	*	*
۲۷	کلالی	۱۸۰	۱۳۸	۶۶۷	۳۳۴	۳۳۳	۷۹	۲۴۰	۱۵	۸۸	۱۵	۲۹۸	۳۰۴	۶۰۲
۲۸	میمنت آباد	۴۲	۳۹	۱۴۱	۶۷	۷۴	۱۶	۴۵	۶	۱۹	۱۰	۶۳	۶۷	۱۳۰
۲۹	ناظم آباد	۱۲۲	۱۱۵	۴۲۵	۲۱۲	۲۱۳	۴۷	۱۵۳	۱۲	۵۱	۱۰	۱۹۵	۱۹۴	۳۸۹
۳۰	مجتمع صنایع سنگ	۷	۷	۷	۷	۰	۰	۷	۰	۰	۰	۷	۰	۷

*- به جهت حفظ محرمانگی اطلاعات آبادی های کمتر از چهار خانوار درج نگردیده

اختلاف بین جمع گروه های سنی و جمعیت کل مربوط به اظهار نشده می باشد



ردیف	نام آبادی	باسواد			محصل			جمعیت ۱۰ ساله و بیشتر			شاغل			بیکار		
		مرد	زن	کل	مرد	زن	کل	مرد	زن	کل	مرد	زن	کل	مرد	زن	کل
۱۷	حسین آباد طله جوب	۵۴	۴۴	۹۸	۹	۱۰	۱۹	۵۶	۶۶	۱۲۲	۴۰	۵	۴۵	۶	۰	۶
۱۸	درمه	۲۴	۲۳	۴۷	۷	۰	۷	۳۱	۳۶	۶۷	۲۲	۰	۲۲	۰	۰	۰
۱۹	زربنه	۸۳	۷۴	۱۵۷	۱۹	۱۷	۳۶	۱۰۵	۱۱۶	۲۲۱	۸۳	۷	۹۰	۴	۰	۴
۲۰	سوتیه	۲۸۶	۱۹۹	۴۸۵	۶۴	۴۸	۱۱۲	۳۱۲	۲۹۵	۶۰۷	۲۲۲	۱۶	۲۳۸	۱۶	۲	۱۸
۲۱	شهاب الدین	۱۳۹	۱۰۹	۲۴۸	۳۲	۲۸	۶۰	۱۵۵	۱۵۵	۳۱۰	۱۲۰	۸	۱۲۸	۲	۱	۳
۲۲	شیروانه	۱۰۹	۸۵	۱۹۴	۳۴	۱۸	۵۲	۱۳۹	۱۴۸	۲۸۷	۱۰۱	۳	۱۰۴	۳	۱	۴
۲۳	صندوق آباد	۳۴۴	۲۱۲	۵۵۶	۱۰۹	۵۷	۱۶۶	۳۷۷	۳۱۲	۶۸۹	۲۵۲	۱۸	۲۷۰	۱۵	۶	۲۱
۲۴	قاورمه دره	۷۳	۵۵	۱۲۸	۱۹	۹	۲۸	۸۵	۹۸	۱۸۳	۶۰	۰	۶۰	۹	۰	۹
۲۵	کمره	۳۶	۲۰	۵۶	۷	۲	۹	۳۸	۳۳	۷۱	۲۸	۰	۲۸	۱	۰	۱
۲۶	گرمخانی	*	*	*	*	*	*	*	*	*	*	*	*	*	*	*
۲۷	گلالی	۲۴۱	۲۰۱	۴۴۲	۵۸	۶۳	۱۲۱	۲۸۱	۲۷۷	۵۵۸	۲۱۶	۱۲	۲۲۸	۹	۰	۹
۲۸	میمنت آباد	۵۳	۴۰	۹۳	۱۳	۱۰	۲۳	۵۷	۶۲	۱۱۹	۳۱	۲	۳۳	۲	۰	۲
۲۹	ناظم آباد	۱۶۵	۱۳۶	۳۰۱	۳۹	۳۵	۷۴	۱۸۳	۱۸۲	۳۶۵	۱۳۷	۶	۱۴۳	۶	۱	۷
۳۰	مجتمع صنایع سنگ	۴	۰	۴	۰	۰	۰	۷	۰	۷	۷	۰	۷	۰	۰	۰

تعداد خانوار شامل خانوارهای معمولی و گروهی و موسسه ای می باشد

سازمان آمار و اطلاعات
کتابخانه

مذهبي					آموزشي، فرهنگي و ورزشي														نام آبادي	ردیف		
مدرسه علمیه دارد؟	اماکن مذهبی سایر ادیان دارد؟	سایر اماکن مذهبی مسلمانان دارد؟	امام زاده دارد؟	مسجد دارد؟	سالن ورزشی دارد؟	زمین ورزشی دارد؟	کتابخانه عمومی دارد؟	بوستان روستایی دارد؟	هنرستان فنی و حرفه ای دخترانه دارد؟	هنرستان فنی و حرفه ای پسرانه دارد؟	دبیرستان کاردانش دخترانه دارد؟	دبیرستان کاردانش پسرانه دارد؟	دبیرستان نظریه دخترانه دارد؟	دبیرستان نظری پسرانه دارد؟	دبیرستان شبانه روزی دخترانه دارد؟	دبیرستان شبانه روزی پسرانه دارد؟	مدرسه راهنمایی مختلط دارد؟	مدرسه راهنمایی دخترانه دارد؟				
۱-دارد ۲-ندارد ۳-اظهار نشده	۱-دارد ۲-ندارد ۳-اظهار نشده	۱-دارد ۲-ندارد ۳-اظهار نشده	۱-دارد ۲-ندارد ۳-اظهار نشده	۱-دارد ۲-ندارد ۳-اظهار نشده	۱-دارد ۲-ندارد ۳-اظهار نشده	۱-دارد ۲-ندارد ۳-اظهار نشده	۱-دارد ۲-ندارد ۳-اظهار نشده	۱-دارد ۲-ندارد ۳-اظهار نشده	۱-دارد ۲-ندارد ۳-اظهار نشده	۱-دارد ۲-ندارد ۳-اظهار نشده	۱-دارد ۲-ندارد ۳-اظهار نشده	۱-دارد ۲-ندارد ۳-اظهار نشده	۱-دارد ۲-ندارد ۳-اظهار نشده	۱-دارد ۲-ندارد ۳-اظهار نشده	۱-دارد ۲-ندارد ۳-اظهار نشده	۱-دارد ۲-ندارد ۳-اظهار نشده	۱-دارد ۲-ندارد ۳-اظهار نشده	۱-دارد ۲-ندارد ۳-اظهار نشده	۱-دارد ۲-ندارد ۳-اظهار نشده	حسین آباد طله جوب	۱۷	
۲	۲	۲	۲	۲	۲	۲	۲	۲	۲	۲	۲	۲	۲	۲	۲	۲	۲	۲	۲	۲	درمه	۱۸
۲	۲	۲	۱	۱	۲	۲	۲	۲	۲	۲	۲	۲	۲	۲	۲	۲	۲	۲	۲	۲	زرينه	۱۹
۲	۲	۲	۲	۱	۲	۲	۲	۲	۲	۲	۲	۲	۱	۱	۲	۲	۲	۲	۲	۱	سوتيه	۲۰
۲	۲	۲	۲	۱	۲	۱	۲	۲	۲	۲	۲	۲	۲	۲	۲	۲	۲	۲	۲	۲	شهاب الدين	۲۱
۲	۲	۲	۲	۱	۲	۲	۲	۲	۲	۲	۲	۲	۲	۲	۲	۲	۲	۲	۲	۲	شیروانه	۲۲
۲	۲	۲	۲	۱	۲	۲	۲	۲	۲	۲	۲	۲	۲	۲	۲	۲	۲	۲	۲	۲	صندوق آباد	۲۳
۲	۲	۲	۱	۱	۲	۲	۲	۲	۲	۲	۲	۲	۲	۲	۲	۲	۲	۲	۲	۲	قاورمه دره	۲۴
۲	۲	۲	۲	۱	۲	۲	۲	۲	۲	۲	۲	۲	۲	۲	۲	۲	۲	۲	۲	۲	کمره	۲۵
۲	۲	۲	۲	۲	۲	۲	۲	۲	۲	۲	۲	۲	۲	۲	۲	۲	۲	۲	۲	۲	گرمخانی	۲۶
۲	۲	۲	۲	۱	۲	۱	۲	۲	۲	۲	۲	۲	۲	۲	۲	۲	۲	۱	۲	۲	کلالی	۲۷
۲	۲	۲	۲	۱	۲	۲	۲	۲	۲	۲	۲	۲	۲	۲	۲	۲	۲	۲	۲	۲	میمنت آباد	۲۸
۲	۲	۲	۱	۱	۲	۲	۲	۲	۲	۲	۲	۲	۲	۲	۲	۲	۲	۲	۲	۱	ناظم آباد	۲۹
۲	۲	۲	۲	۲	۲	۲	۲	۲	۲	۲	۲	۲	۲	۲	۲	۲	۲	۲	۲	۲	مجتمع صنایع سنگ	۳۰

ارقام درج شده در سطر جمع ها (دهستان و بخش و شهرستان) جمع تعداد کد 1 مربوط به آن ستون می باشد



بهداشتی و درمانی				برق، گاز و آب							سیاسی و اداری							مذهبی		نام آبادی	ردیف
خانه بهداشت دارد؟	داروخانه دارد؟	مرکز بهداشتی درمانی دارد؟	حمام عمومی دارد؟	سامانه تصفیه آب دارد؟	آب لوله‌کشی دارد؟	گاز لوله‌کشی دارد؟	انرژی نو دارد؟	موتور برق دیزلی دارد؟	برق شبکه سراسری دارد؟	شرکت تعاونی روستایی دارد؟	شورای حل اختلاف دارد؟	مروج کشاورزی دارد؟	مرکز خدمات جهاد کشاورزی دارد؟	پاسگاه نیروی انتظامی دارد؟	دهیاری دارد؟	شورای اسلامی روستا دارد؟	خانه عالم دارد؟	امام جماعت راتب دارد؟			
۱-دارد ۲-ندارد ۳-اظهار نشده	۱-دارد ۲-ندارد ۳-اظهار نشده	۱-دارد ۲-ندارد ۳-اظهار نشده	۱-دارد ۲-ندارد ۳-اظهار نشده	۱-دارد ۲-ندارد ۳-اظهار نشده	۱-دارد ۲-ندارد ۳-اظهار نشده	۱-دارد ۲-ندارد ۳-اظهار نشده	۱-دارد ۲-ندارد ۳-اظهار نشده	۱-دارد ۲-ندارد ۳-اظهار نشده	۱-دارد ۲-ندارد ۳-اظهار نشده	۱-دارد ۲-ندارد ۳-اظهار نشده	۱-دارد ۲-ندارد ۳-اظهار نشده	۱-دارد ۲-ندارد ۳-اظهار نشده	۱-دارد ۲-ندارد ۳-اظهار نشده	۱-دارد ۲-ندارد ۳-اظهار نشده	۱-دارد ۲-ندارد ۳-اظهار نشده	۱-دارد ۲-ندارد ۳-اظهار نشده	۱-دارد ۲-ندارد ۳-اظهار نشده	۱-دارد ۲-ندارد ۳-اظهار نشده	حسین آباد طله جوب	۱۷	
۲	۲	۲	۲	۲	۱	۱	۲	۲	۱	۲	۱	۲	۲	۲	۲	۲	۲	۲	۲	درمه	۱۸
۲	۲	۲	۲	۲	۱	۱	۲	۲	۱	۲	۲	۲	۲	۲	۲	۲	۲	۲	۲	زربنه	۱۹
۱	۱	۱	۲	۱	۱	۱	۲	۲	۱	۱	۲	۲	۲	۲	۱	۱	۲	۲	۲	سوتیه	۲۰
۱	۲	۱	۲	۲	۱	۱	۲	۲	۱	۲	۱	۲	۲	۲	۲	۱	۲	۲	۲	شهاب الدین	۲۱
۱	۲	۲	۲	۱	۱	۲	۲	۲	۱	۲	۱	۲	۲	۲	۱	۱	۲	۲	۲	شیروانه	۲۲
۱	۲	۲	۲	۱	۱	۱	۲	۲	۱	۱	۱	۲	۲	۲	۱	۱	۲	۲	۲	صندوق آباد	۲۳
۲	۲	۲	۲	۲	۱	۲	۲	۲	۱	۲	۱	۲	۲	۲	۲	۱	۲	۲	۲	قاورمه دره	۲۴
۲	۲	۲	۲	۱	۱	۱	۲	۲	۱	۲	۲	۲	۲	۲	۱	۲	۲	۲	۲	کمره	۲۵
۲	۲	۲	۲	۰	۲	۲	۲	۲	۱	۲	۲	۲	۲	۲	۲	۲	۲	۲	۲	گرمخانی	۲۶
۱	۲	۲	۲	۱	۱	۲	۲	۲	۱	۲	۱	۱	۱	۲	۱	۱	۲	۲	۲	کلالی	۲۷
۲	۲	۲	۲	۲	۱	۱	۲	۲	۱	۲	۲	۲	۲	۲	۱	۲	۲	۲	۲	میمنت آباد	۲۸
۱	۲	۲	۲	۱	۱	۱	۲	۲	۱	۱	۱	۲	۲	۲	۱	۱	۲	۲	۲	ناظم آباد	۲۹
۲	۲	۲	۲	۰	۲	۲	۲	۲	۱	۲	۲	۲	۲	۲	۲	۲	۲	۲	۲	مجتمع صنایع سنگ	۳۰

ارقام درج شده در سطر جمع ها (دهستان وبخش وشهرستان) جمع تعداد به 1 مربوط به آن ستون می باشد



ردیف	نام آبادی	بهداشتی و درمانی																بازرگانی و خدمات		
		پایگاه بهداشت روستایی دارد؟	مرکز تسهیلات زایمان دارد؟	پزشک خانواده دارد؟	پزشک دارد؟	دندانپزشک با بهداشت کار دهان و دندان دارد؟	دندانپزشک تجربی یا دندانساز دارد؟	بهبود یا مامای روستایی دارد؟	بهبورز دارد؟	دامپزشک دارد؟	تکنسین دامپزشکی دارد؟	آزمایشگاه و رادیولوژی دارد؟	غسالخانه دارد؟	سامانه جمع آوری زباله دارد؟	پایگاه آتش‌نشانی دارد؟	نماینده پخش نفت سفید دارد؟	نماینده پخش سیلندر گاز دارد؟	فروشگاه تعاونی دارد؟	بقالی دارد؟	
۱۷	حسین آباد ظله جوب	۲	۲	۲	۲	۲	۲	۲	۲	۲	۲	۲	۲	۲	۲	۲	۲	۱- دارد	۲- ندارد	
۱۸	درمه	۲	۲	۲	۲	۲	۲	۲	۲	۲	۲	۲	۲	۲	۲	۲	۲	۱- دارد	۲- ندارد	
۱۹	زربنه	۲	۲	۲	۲	۲	۲	۲	۲	۲	۲	۲	۲	۲	۲	۲	۲	۱- دارد	۲- ندارد	
۲۰	سوپیه	۲	۲	۲	۲	۲	۲	۲	۲	۲	۲	۲	۲	۲	۲	۲	۲	۱- دارد	۲- ندارد	
۲۱	شهاب الدین	۱	۱	۱	۲	۲	۲	۲	۲	۲	۲	۲	۲	۲	۲	۲	۲	۱- دارد	۲- ندارد	
۲۲	شیروانه	۲	۲	۲	۲	۲	۲	۲	۲	۲	۲	۲	۲	۲	۲	۲	۲	۱- دارد	۲- ندارد	
۲۳	صندوق آباد	۲	۲	۲	۲	۲	۲	۲	۲	۲	۲	۲	۲	۲	۲	۲	۲	۱- دارد	۲- ندارد	
۲۴	قاورمه دره	۲	۲	۲	۲	۲	۲	۲	۲	۲	۲	۲	۲	۲	۲	۲	۲	۱- دارد	۲- ندارد	
۲۵	گمره	۲	۲	۲	۲	۲	۲	۲	۲	۲	۲	۲	۲	۲	۲	۲	۲	۱- دارد	۲- ندارد	
۲۶	گرمخانی	۲	۲	۲	۲	۲	۲	۲	۲	۲	۲	۲	۲	۲	۲	۲	۲	۱- دارد	۲- ندارد	
۲۷	گلالی	۲	۲	۲	۲	۲	۲	۲	۲	۲	۲	۲	۲	۲	۲	۲	۲	۱- دارد	۲- ندارد	
۲۸	میمنت آباد	۲	۲	۲	۲	۲	۲	۲	۲	۲	۲	۲	۲	۲	۲	۲	۲	۱- دارد	۲- ندارد	
۲۹	ناظم آباد	۲	۲	۲	۲	۲	۲	۲	۲	۲	۲	۲	۲	۲	۲	۲	۲	۱- دارد	۲- ندارد	
۳۰	مجتمع صنایع سنگ	۲	۲	۲	۲	۲	۲	۲	۲	۲	۲	۲	۲	۲	۲	۲	۲	۱- دارد	۲- ندارد	

ارقام درج شده در سطر سرجمع ها (دهستان و بخش و شهرستان) جمع تعداد کد 1 مربوط به آن ستون می باشد

سازمان اسامی و کتیبه

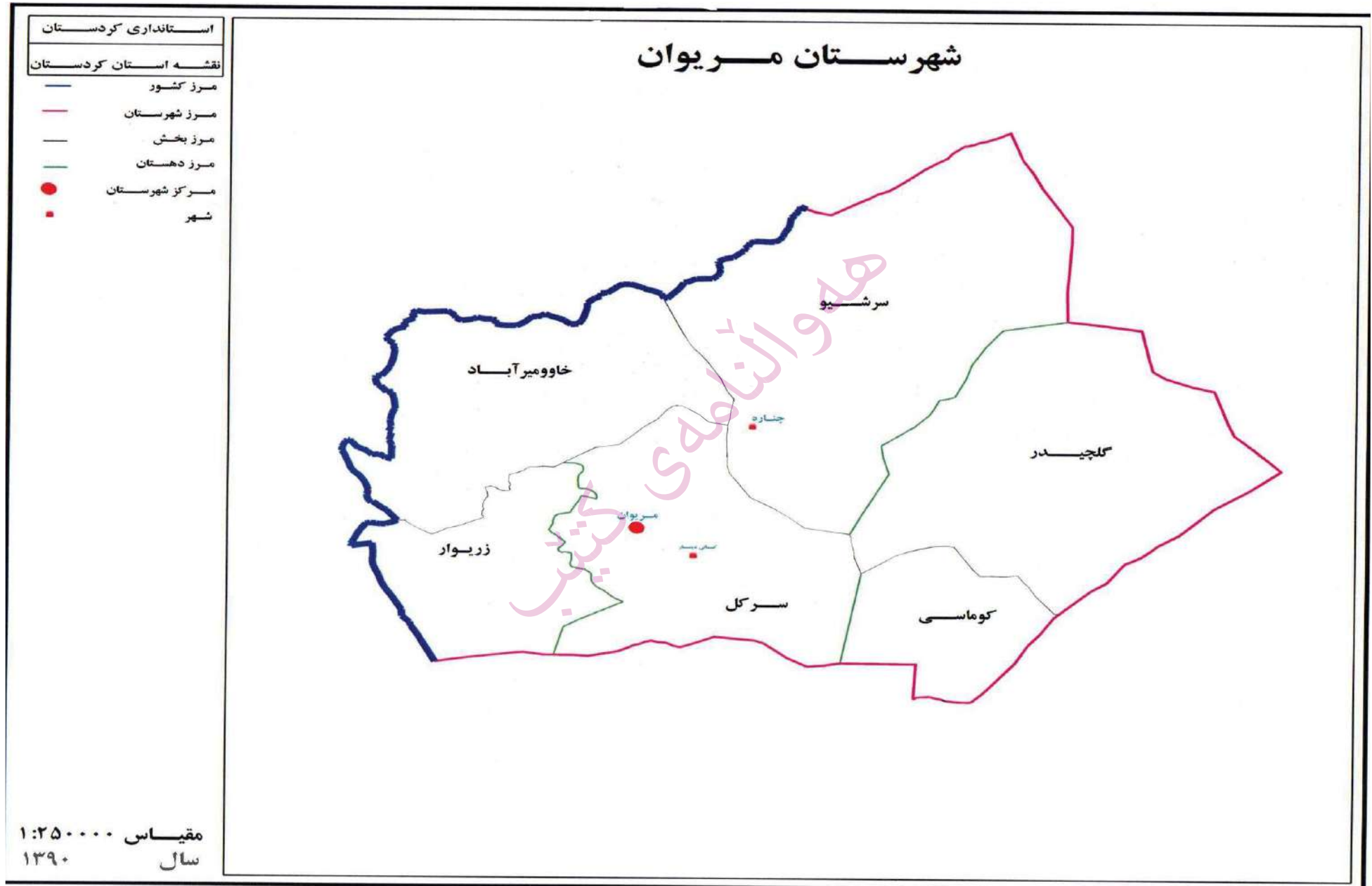
ردیف	نام آبادی	بازرگانی و خدمات													
		نانوایی دارد ؟	گوشت فروشی دارد ؟	قهوهمخانه دارد؟	باتک دارد ؟	تعمیرگاه ماشین‌آلات کشاورزی دارد؟	تعمیرگاه ماشین‌آلات غیر	جایگاه سوخت دارد؟	صندوق پست دارد؟	دفتر پست دارد؟	دفتر مخابرات دارد؟	دفتر فناوری اطلاعات و ارتباطات دارد ؟	دسترسی به عمومی به اینترنت دارد؟	دسترسی به روزنامه و مجله دارد؟	دسترسی به وسیله نقلیه عمومی دارد ؟
۱۷	حسین آباد طله جوب	۲	۲	۲	۲	۲	۲	۲	۲	۲	۲	۲	۲	۲	۲
۱۸	درمه	۲	۲	۲	۲	۲	۲	۲	۲	۱	۲	۲	۲	۱	۲
۱۹	زربنه	۲	۲	۲	۲	۲	۲	۲	۲	۲	۲	۲	۲	۱	۲
۲۰	سوتیه	۱	۲	۲	۲	۲	۲	۲	۲	۱	۲	۲	۲	۱	۲
۲۱	شهاب الدین	۱	۲	۲	۲	۲	۲	۲	۲	۱	۲	۲	۲	۱	۲
۲۲	شیروانه	۱	۲	۲	۲	۲	۲	۲	۲	۲	۲	۲	۲	۱	۲
۲۳	صندوق آباد	۱	۲	۲	۲	۲	۲	۲	۲	۲	۲	۲	۲	۱	۲
۲۴	قاورمه دره	۲	۲	۲	۲	۲	۲	۲	۲	۲	۲	۲	۲	۲	۲
۲۵	کمره	۲	۲	۲	۲	۲	۲	۲	۲	۲	۲	۲	۲	۱	۲
۲۶	گرمخانی	۲	۲	۲	۲	۲	۲	۲	۲	۲	۲	۲	۲	۲	۲
۲۷	کلالی	۱	۱	۱	۲	۱	۲	۱	۲	۲	۲	۲	۲	۱	۲
۲۸	میمنت آباد	۲	۲	۲	۲	۲	۲	۲	۲	۲	۲	۲	۲	۲	۲
۲۹	ناظم آباد	۱	۱	۲	۲	۱	۲	۱	۲	۱	۲	۲	۲	۱	۲
۳۰	مجتمع صنایع سنگ	۲	۲	۲	۲	۲	۲	۲	۲	۲	۲	۲	۲	۱	۲

ارقام درج شده در سطرجمع ها (دهستان وبخش وشهرستان) جمع تعداد به آن ستون می باشد

گروه نامهای کتاب

فرهنگ آبادی های -۱۳۹۰

شهرستان مریوان



شهرستان مریوان

شهرستان مریوان یکی از شهرستانهای استان کردستان است که در غرب این استان واقع شده و مرکز آن شهر مریوان است. این شهرستان دارای ۳ شهر به نامهای مریوان و کانی دینار و چناره است. همچنین شهرستان مریوان دارای ۳ بخش، ۵۶ دهستان و ۱۵۲ آبادی دارای سکنه و ۲۲ آبادی خالی از سکنه است. در آبان ۱۳۹۰، جمعیت شهرستان ۱۶۸۷۷۴ نفر بوده است. از این تعداد ۱۲۲۰۶۳ نفر ساکن در نقاط شهری، ۴۶۷۱۱ نفر ساکن در نقاط روستایی بوده اند. میزان شهرنشینی در این شهرستان ۷۲/۳ درصد می باشد.

ساخت جنسی و جمعیت

از جمعیت ساکن در نقاط روستایی شهرستان، ۲۳۷۰۱ نفر را مردان و ۲۳۰۱۰ نفر را زنان تشکیل می دهند. نسبت جنسی در این جمعیت نشان میدهد که در مقابل هر ۱۰۰ نفر زن، ۱۰۳ نفر مرد وجود دارد. این نسبت در بین اطفال کمتر از ۱۴ ساله ۱۰۳ و در بین افراد ۶۵ ساله و بیشتر ۱۳۲ بوده است. از جمعیت ساکن در نقاط روستایی شهرستان ۲۶/۲۷ درصد در گروه سنی کمتر از ۱۵ سال، ۶۷/۵۸ درصد در گروه سنی ۱۵-۶۴ ساله و ۶/۱۴ درصد در گروه سنی ۶۵ ساله و بیشتر قرار داشته اند و سن بقیه افراد نیز نامشخص بوده است.

جدول الف ۶- تعداد آبادیهای دارای سکنه شهرستان بر حسب بخش به تفکیک طبقات جمعیتی

بخش	جمع	۱ تا ۲۴ نفر	۲۵ تا ۴۹ نفر	۵۰ تا ۹۹ نفر	۱۰۰ تا ۲۴۹ نفر	۲۵۰ تا ۴۹۹ نفر	۵۰۰ تا ۹۹۹ نفر	۱۰۰۰ تا ۲۴۹۹ نفر	۲۵۰۰ تا ۴۹۹۹ نفر	۵۰۰۰ نفر و بیشتر
شهرستان مریوان	۱۵۲	۸	۱۰	۱۳	۶۶	۳۰	۱۷	۷	۱	۰
بخش خاوومیرآباد	۳۳	۲	۴	۲	۷	۱۲	۳	۳	۰	۰
بخش سرشیو	۵۲	۲	۳	۶	۳۵	۵	۰	۱	۰	۰
بخش مرکزی	۶۷	۴	۳	۵	۲۴	۱۳	۱۴	۳	۱	۰

جدول ۶- جمعیت نقاط روستایی شهرستان بر حسب بخش و گروههای عمده سنی به تفکیک جنس

نسبت جنسی	زن	مرد	مرد و زن		گروههای عمده سنی
			درصد	نفر	
۱۰۳	۲۳۰۱۰	۲۳۷۰۱	۱۰۰	۴۶۷۱۱	شهرستان مریوان
۱۰۳	۶۰۳۹	۶۲۳۳	۲۶/۲۷	۱۲۲۷۲	۱۴-۰ ساله
۱۰۱	۱۵۷۳۲	۱۵۸۳۵	۶۷/۵۸	۳۱۵۶۷	۱۵-۶۴ ساله
۱۳۲	۱۲۳۷	۱۶۳۲	۶/۱۴	۲۸۶۹	۶۵ ساله و بیشتر
	۲	۱	۰/۰۱	۳	اظهار نشده
۱۰۳	۵۶۲۲	۵۷۸۹	۱۰۰	۱۱۴۱۱	بخش خاوومیرآباد
۹۸	۱۵۹۱	۱۵۵۹	۲۷/۶	۳۱۵۰	۱۴-۰ ساله
۱۰۳	۳۷۲۳	۳۸۳۸	۶۶/۲۶	۷۵۶۱	۱۵-۶۴ ساله
۱۲۷	۳۰۸	۳۹۲	۶/۱۳	۷۰۰	۶۵ ساله و بیشتر
					اظهار نشده
۱۰۲	۴۳۷۵	۴۴۸۰	۱۰۰	۸۸۵۵	بخش سرشیو
۱۰۰	۱۲۳۷	۱۲۳۳	۲۷/۸۹	۲۴۷۰	۱۴-۰ ساله
۱۰۰	۲۹۴۸	۲۹۵۵	۶۶/۶۶	۵۹۰۳	۱۵-۶۴ ساله
۱۵۴	۱۹۰	۲۹۲	۵/۴۴	۴۸۲	۶۵ ساله و بیشتر
					اظهار نشده
۱۰۳	۱۳۰۱۳	۱۳۴۳۲	۱۰۰	۲۶۴۴۵	بخش مرکزی
۱۰۷	۳۲۱۱	۳۴۴۱	۲۵/۱۵	۶۶۵۲	۱۴-۰ ساله
۱۰۰	۹۰۶۱	۹۰۴۲	۶۸/۴۶	۱۸۱۰۳	۱۵-۶۴ ساله
۱۲۸	۷۳۹	۹۴۸	۶/۳۸	۱۶۸۷	۶۵ ساله و بیشتر
	۲	۱	۰/۰۱	۳	اظهار نشده

خانوار

در آبان ۱۳۹۰ از کل خانوارهای شهرستان، ۳۲۹۰۴ خانوار ساکن در نقاط شهری و ۱۱۴۰۱ خانوار ساکن در نقاط روستایی بوده اند. در این شهرستان، میانگین تعداد افراد در خانوارهای معمولی ساکن نقاط روستایی (بعد خانوار) ۴/۱ نفر است.

جدول پ ۶ - تعداد آبادیهای دارای سکنه شهرستان بر حسب بخش به تفکیک گروه بندی تعداد خانوار

بخش	جمع	۱ تا ۴ خانوار	۵ تا ۹ خانوار	۱۰ تا ۱۹ خانوار	۲۰ تا ۴۹ خانوار	۵۰ تا ۹۹ خانوار	۱۰۰ تا ۱۹۹ خانوار	۲۰۰ تا ۴۹۹ خانوار	۵۰۰ تا ۹۹۹ خانوار	۱۰۰۰ خانوار و بیشتر
شهرستان مریوان	۱۵۲	۷	۵	۱۳	۵۸	۳۵	۲۳	۱۰	۱	۰
بخش خاوومیرآباد	۳۳	۲	۳	۲	۵	۱۲	۶	۳	۰	۰
بخش سرشیو	۵۲	۲	۱	۴	۳۵	۹	۰	۱	۰	۰
بخش مرکزی	۶۷	۳	۱	۷	۱۸	۱۴	۱۷	۶	۱	۰

وضع سواد

در آبان ۱۳۹۰، ۴۱۶۸۲ نفر جمعیت ۶ ساله و بیشتر نقاط روستایی شهرستان، ۶۹/۸۴ درصد با سواد بوده اند. نسبت با سواد برای مردان، ۷۷/۲۹ درصد و برای زنان ۶۲/۱۶ درصد بوده است.

جدول ت ۶ - درصد با سواد جمعیت ۶ ساله و بیشتر در نقاط روستایی شهرستان بر حسب بخش به تفکیک جنس و وضع سواد

شهرستان و بخش	جمع	مرد		زن	
		باسواد	بی سواد	باسواد	بی سواد
شهرستان مریوان	۱۰۰	۷۷/۲۹	۲۲/۷۱	۶۲/۱۶	۳۷/۸۴
بخش خاوومیرآباد	۱۰۰	۷۶/۲۲	۲۳/۷۸	۶۰/۶۸	۳۹/۳۲
بخش سرشیو	۱۰۰	۷۷/۳	۲۲/۷	۶۰/۶۱	۳۹/۳۹
بخش مرکزی	۱۰۰	۷۷/۷۴	۲۲/۲۶	۶۳/۳۱	۳۶/۶۹

آموزش

در آبان ۱۳۹۰، از جمعیت ۶ ساله و بیشتر نقاط روستایی شهرستان، ۱۷/۹۸ درصد در حال تحصیل بوده اند. این نسبت برای مردان ۲۱/۴۶ درصد و برای زنان ۱۴/۴۱ درصد بوده است.

جدول ۶- درصد جمعیت ۶ ساله و بیشتر در حال تحصیل در نقاط روستایی شهرستان بر حسب بخش

شهرستان و بخش	مرد و زن	مرد	زن
شهرستان مریوان	۱۷/۹۸	۲۱/۴۶	۱۴/۴۱
بخش خاوومیرآباد	۱۸/۴	۲۱/۸	۱۴/۸۸
بخش سرشیو	۱۷/۲۹	۱۹/۶۶	۱۴/۸۹
بخش مرکزی	۱۸/۰۴	۲۱/۹۱	۱۴/۰۵

وضع فعالیت

در آبان ۱۳۹۰، افراد شاغل و بیکار (جویای کار) در مجموع، ۴۰/۲۲ درصد از جمعیت ۱۰ ساله و بیشتر نقاط روستایی شهرستان را تشکیل می دادند. این نسبت برای مردان ۷۵/۱۳ درصد و برای زنان ۴/۲۸ درصد بوده است. یعنی در نقاط روستایی این شهرستان نرخ فعالیت ۴۰/۲۲ می باشد

جدول ۶- جمعیت ۱۰ ساله و بیشتر نقاط روستایی شهرستان بر حسب بخش و وضع فعالیت به تفکیک جنس

زن		مرد		مرد و زن		وضع فعالیت
درصد	تعداد	درصد	تعداد	درصد	تعداد	
۱۰۰	۱۸۹۷۴	۱۰۰	۱۹۵۲۵	۱۰۰	۳۸۴۹۹	شهرستان مریوان
۴/۲۸	۸۱۳	۷۵/۱۳	۱۴۶۷۰	۴۰/۲۲	۱۵۴۸۳	جمعیت فعال
۳/۶	۶۸۳	۵۷/۶۶	۱۱۲۵۸	۳۱/۰۲	۱۱۹۴۱	شاغل
۰/۶۹	۱۳۰	۱۷/۴۸	۳۴۱۲	۹/۲	۳۵۴۲	بیکار
۹۵/۷۲	۱۸۱۶۱	۲۴/۸۷	۴۸۵۵	۵۹/۷۸	۲۳۰۱۶	جمعیت غیر فعال
۱۰۰	۴۵۵۳	۱۰۰	۴۷۴۴	۱۰۰	۹۲۹۷	بخش خاوومیرآباد
۴/۷۴	۲۱۶	۷۵/۰۶	۳۵۶۱	۴۰/۶۳	۳۷۷۷	جمعیت فعال
۴	۱۸۲	۵۰/۱۵	۲۳۷۹	۲۷/۵۵	۲۵۶۱	شاغل
۰/۷۵	۳۴	۲۴/۹۲	۱۱۸۲	۱۳/۰۸	۱۲۱۶	بیکار
۹۵/۲۶	۴۳۳۷	۲۴/۹۴	۱۱۸۳	۵۹/۳۷	۵۵۲۰	جمعیت غیر فعال
۱۰۰	۳۵۹۲	۱۰۰	۳۶۶۵	۱۰۰	۷۲۵۷	بخش سرشیو
۵/۹	۲۱۲	۷۸/۳۱	۲۸۷۰	۴۲/۴۷	۳۰۸۲	جمعیت فعال
۵/۱۵	۱۸۵	۷۰/۱	۲۵۶۹	۳۷/۹۵	۲۷۵۴	شاغل
۰/۷۵	۲۷	۸/۲۱	۳۰۱	۴/۵۲	۳۲۸	بیکار
۹۴/۱	۳۳۸۰	۲۱/۶۹	۷۹۵	۵۷/۵۳	۴۱۷۵	جمعیت غیر فعال
۱۰۰	۱۰۸۲۹	۱۰۰	۱۱۱۱۶	۱۰۰	۲۱۹۴۵	بخش مرکزی
۳/۵۶	۳۸۵	۷۴/۱۲	۸۲۳۹	۳۹/۳	۸۶۲۴	جمعیت فعال
۲/۹۲	۳۱۶	۵۶/۷۷	۶۳۱۰	۳۰/۱۹	۶۶۲۶	شاغل
۰/۶۴	۶۹	۱۷/۳۵	۱۹۲۹	۹/۱	۱۹۹۸	بیکار
۹۶/۴۴	۱۰۴۴۴	۲۵/۸۸	۲۸۷۷	۶۰/۷	۱۳۳۲۱	جمعیت غیر فعال

ردیف	نام آبادی	تعداد خانوار	تعداد واحد مسکونی	جمعیت			گروه های عمده سنی					جمعیت ۶ ساله و بیشتر		
				کل	مرد	زن	مرد ۱۴-۱۵ ساله	مرد ۱۵-۶۴ ساله	زن ۱۴-۱۵ ساله	زن ۱۵-۶۴ ساله	زن ۶۵ ساله و بیشتر	مرد	زن	کل
	شهرستان مریوان	۱۱۴۰۱	۱۱۲۷۷	۴۶۷۱۱	۲۳۷۰۱	۲۳۰۱۰	۶۲۳۳	۱۵۸۳۵	۱۶۳۲	۶۰۳۹	۱۲۳۷	۲۱۱۴۱	۲۰۵۴۱	۴۱۶۸۲
	بخش خاوومیرآباد	۲۷۳۷	۲۷۰۸	۱۱۴۱۱	۵۷۸۹	۵۶۲۲	۱۵۵۹	۳۸۳۸	۳۹۲	۱۵۹۱	۳۷۲۳	۵۱۱۴	۴۹۳۹	۱۰۰۵۳
	دهستان خاوومیرآباد	۲۷۳۷	۲۷۰۸	۱۱۴۱۱	۵۷۸۹	۵۶۲۲	۱۵۵۹	۳۸۳۸	۳۹۲	۱۵۹۱	۳۷۲۳	۵۱۱۴	۴۹۳۹	۱۰۰۵۳
۱	آسن آباد	۸	۷	۴۵	۴۱	۴	۰	۳۷	۴	۰	۳	۴۱	۴	۴۵
۲	انجیران	۱۱۱	۱۱۱	۴۵۵	۲۰۴	۲۵۱	۴۲	۱۴۴	۱۸	۷۸	۱۵۴	۱۸۰	۲۱۸	۳۹۸
۳	باشماق	۱۱	۱۱	۴۷	۲۴	۲۳	۸	۱۵	۱	۱۰	۱۲	۲۲	۱۹	۴۱
۴	بایوه	۲۸	۲۷	۱۳۳	۸۰	۵۳	۷	۶۷	۶	۱۵	۳۵	۷۷	۴۶	۱۲۳
۵	بیلو	۱۱۴	۱۱۴	۴۷۲	۲۳۴	۲۳۸	۶۲	۱۵۳	۱۹	۶۹	۱۵۵	۱۴	۲۰۹	۴۱۸
۶	جشنی آباد	۷۶	۷۶	۳۶۳	۱۸۲	۱۸۱	۴۹	۱۱۵	۱۸	۵۶	۱۱۶	۹	۱۶۵	۳۲۵
۷	جالاب	۰	۰	۰	۰	۰	۰	۰	۰	۰	۰	۰	۰	۰
۸	خانم شیخان	۹	۹	۳۳	۲۱	۱۲	۲	۱۹	۰	۱	۱۱	۰	۱۹	۳۰
۹	خانم کن	۴۱	۴۱	۱۷۳	۸۱	۹۲	۲۸	۵۳	۰	۲۷	۶۲	۳	۶۸	۱۵۰
۱۰	خاو	۸۳	۷۸	۳۱۴	۱۵۷	۱۵۷	۴۶	۱۰۲	۹	۳۹	۱۱۰	۸	۱۳۸	۲۷۵
۱۱	دره وران	۸۳	۸۳	۳۳۴	۱۴۲	۱۹۲	۳۳	۹۶	۱۳	۵۹	۱۲۴	۹	۱۲۳	۲۹۴
۱۲	دولایی	۰	۰	۰	۰	۰	۰	۰	۰	۰	۰	۰	۰	۰
۱۳	ده کهنه	۰	۰	۰	۰	۰	۰	۰	۰	۰	۰	۰	۰	۰
۱۴	رسول آباد	۰	۰	۰	۰	۰	۰	۰	۰	۰	۰	۰	۰	۰
۱۵	ساوجی	۲۸۰	۲۷۳	۱۱۵۲	۵۸۳	۵۶۹	۱۷۵	۳۸۳	۲۵	۱۷۲	۳۷۶	۲۱	۴۹۶	۱۰۰۶
۱۶	سردوش	۳۸۰	۳۸۰	۱۵۰۲	۷۴۶	۷۵۶	۲۲۳	۴۷۶	۴۷	۲۳۵	۴۸۳	۳۸	۶۴۶	۱۲۸۲
۱۷	سعد آباد	۱۰۲	۱۰۲	۴۱۶	۱۹۵	۲۲۱	۵۰	۱۳۳	۱۲	۷۴	۱۳۵	۱۲	۱۷۴	۳۵۸
۱۸	شرکه	۹	۹	۴۶	۲۴	۲۲	۸	۱۵	۱	۱	۱۷	۴	۲۳	۴۵
۱۹	قلقله	۱۲۸	۱۲۶	۵۱۳	۲۶۲	۲۵۱	۹۲	۱۵۹	۱۱	۸۶	۱۵۷	۸	۲۱۳	۴۴۰
۲۰	قلانجه	۰	۰	۰	۰	۰	۰	۰	۰	۰	۰	۰	۰	۰
۲۱	کانی میران	۵۸	۵۷	۲۵۳	۱۲۷	۱۲۶	۳۶	۸۴	۷	۳۰	۸۸	۸	۱۰۶	۲۲۲
۲۲	کهریزه	*	۰	*	*	*	*	*	*	*	*	*	*	*
۲۳	کینک	۵۱	۵۰	۲۰۹	۱۰۴	۱۰۵	۳۱	۶۶	۷	۳۳	۶۴	۸	۹۲	۱۸۶
۲۴	کاکل	۹۶	۹۶	۴۱۱	۲۱۵	۱۹۶	۶۰	۱۳۴	۲۱	۵۱	۱۳۵	۱۰	۱۷۴	۳۶۹
۲۵	لیوسفلی	۰	۰	۰	۰	۰	۰	۰	۰	۰	۰	۰	۰	۰
۲۶	لیوعلیا	۰	۰	۰	۰	۰	۰	۰	۰	۰	۰	۰	۰	۰
۲۷	مرانه	۱۹	۱۸	۶۵	۴۶	۱۹	۰	۴۲	۴	۲	۱۵	۲	۴۶	۶۳
۲۸	میر آباد	۶۸	۶۶	۲۸۱	۱۴۳	۱۳۸	۴۳	۹۳	۷	۳۲	۱۰۱	۵	۱۲۲	۲۵۰
۲۹	میرگه دریز	۵۲	۵۱	۲۰۳	۱۰۹	۹۴	۳۰	۷۴	۵	۲۵	۶۲	۷	۹۴	۱۷۸
۳۰	نجی	۵۴	۵۲	۲۱۸	۱۰۲	۱۱۶	۲۹	۶۰	۱۳	۳۰	۷۴	۱۲	۸۷	۱۹۳
۳۱	هانه شیخان	۲۴	۲۴	۹۹	۵۳	۴۶	۱۸	۳۰	۵	۱۳	۳۰	۳	۴۷	۹۱
۳۲	برده رشه	۲۴۴	۲۳۹	۱۰۹۴	۶۰۶	۴۸۸	۱۹۰	۳۸۳	۳۳	۱۳۷	۳۲۵	۲۶	۵۳۹	۹۶۲
۳۳	بناوچله	۴۰	۴۰	۱۵۹	۷۱	۸۸	۹	۵۵	۷	۱۷	۶۲	۹	۶۸	۱۵۱
۳۴	پیرصفا	۷۴	۷۴	۳۰۷	۱۵۷	۱۵۰	۳۴	۱۰۹	۱۴	۳۸	۱۰۱	۱۱	۱۴۰	۲۷۳

ردیف	نام آبادی	باسواد			محصل			جمعیت ۱۰ ساله و بیشتر			شاغل			بیکار		
		مرد	زن	کل	مرد	زن	کل	مرد	زن	کل	مرد	زن	کل	مرد	زن	کل
	شهرستان مریوان	۱۶۳۴۰	۱۲۷۶۹	۲۹۱۰۹	۴۵۳۶	۲۹۶۰	۷۴۹۶	۱۹۵۲۵	۱۸۹۷۴	۳۸۴۹۹	۱۱۲۵۸	۶۸۳	۱۱۹۴۱	۳۴۱۲	۱۳۰	۳۵۴۲
	بخش خاوومیرآباد	۳۸۹۸	۲۹۹۷	۶۸۹۵	۱۱۱۵	۷۳۵	۱۸۵۰	۴۷۴۴	۴۵۵۳	۹۲۹۷	۲۳۷۹	۱۸۲	۲۵۶۱	۱۱۸۲	۳۴	۱۲۱۶
	دهستان خاوومیرآباد	۳۸۹۸	۲۹۹۷	۶۸۹۵	۱۱۱۵	۷۳۵	۱۸۵۰	۴۷۴۴	۴۵۵۳	۹۲۹۷	۲۳۷۹	۱۸۲	۲۵۶۱	۱۱۸۲	۳۴	۱۲۱۶
۱	آسن آباد	۳۲	۰	۳۲	۰	۰	۰	۴۱	۴	۴۵	۴۰	۰	۴۰	۱	۰	۱
۲	انجیران	۱۳۰	۱۳۷	۲۶۷	۲۸	۴۱	۶۹	۱۷۳	۱۹۵	۳۶۸	۱۲۷	۲	۱۲۹	۱۲	۰	۱۲
۳	باشماق	۱۷	۱۲	۲۹	۶	۵	۱۱	۲۱	۱۵	۳۶	۱۲	۲	۱۴	۲	۰	۲
۴	بایوه	۶۳	۲۵	۸۸	۸	۵	۱۳	۷۳	۴۳	۱۱۶	۵۳	۲	۵۵	۸	۰	۸
۵	بیلو	۱۵۲	۱۱۹	۲۷۱	۴۵	۳۲	۷۷	۱۸۹	۱۹۳	۳۸۲	۸۰	۱۱	۹۱	۶۱	۰	۶۱
۶	جشنی آباد	۱۲۶	۱۰۱	۲۲۷	۳۹	۲۴	۶۳	۱۴۹	۱۴۴	۲۹۳	۸۱	۶	۸۷	۲۹	۲	۳۱
۷	چالاب	۰	۰	۰	۰	۰	۰	۰	۰	۰	۰	۰	۰	۰	۰	۰
۸	خانم شیخان	۱۵	۷	۲۲	۰	۰	۰	۱۹	۱۱	۳۰	۱۱	۰	۱۱	۷	۱	۸
۹	خانم کن	۵۶	۵۰	۱۰۶	۱۶	۱۰	۲۶	۵۶	۷۵	۱۳۱	۳۴	۸	۴۲	۱۶	۱۷	۱۷
۱۰	خاو	۱۰۹	۹۳	۲۰۲	۲۷	۱۵	۴۲	۱۲۴	۱۳۰	۲۵۴	۴۷	۱۶	۶۳	۲	۵۲	۵۲
۱۱	دره وران	۹۱	۱۰۵	۱۹۶	۱۵	۲۶	۴۱	۱۱۴	۱۵۲	۲۶۶	۳۴	۹	۴۳	۴	۶۶	۶۶
۱۲	دولابی	۰	۰	۰	۰	۰	۰	۰	۰	۰	۰	۰	۰	۰	۰	۰
۱۳	ده کهنه	۰	۰	۰	۰	۰	۰	۰	۰	۰	۰	۰	۰	۰	۰	۰
۱۴	رسول آباد	۰	۰	۰	۰	۰	۰	۰	۰	۰	۰	۰	۰	۰	۰	۰
۱۵	ساوجی	۴۰۶	۳۱۷	۷۲۳	۱۲۶	۹۶	۲۲۲	۴۷۰	۴۵۴	۹۲۴	۱۵۷	۲۴	۱۸۱	۱۸۲	۱۰	۱۹۲
۱۶	سردوش	۴۶۱	۳۷۹	۸۴۰	۹۸	۹۵	۱۹۳	۵۹۰	۵۸۹	۱۱۷۹	۲۲۷	۹	۲۳۶	۲۳۶	۱	۲۳۷
۱۷	سعد آباد	۱۴۳	۱۲۶	۲۶۹	۳۷	۳۰	۶۷	۱۶۳	۱۷۰	۳۳۳	۱۰۱	۶	۱۰۷	۲۰	۰	۲۰
۱۸	شرکه	۱۴	۷	۲۱	۵	۱	۶	۲۲	۲۲	۴۴	۱۶	۰	۱۶	۲	۰	۲
۱۹	قلقله	۱۶۷	۱۲۷	۲۹۴	۶۱	۲۶	۸۷	۲۰۴	۱۹۷	۴۰۱	۷۷	۸	۸۵	۶۲	۶	۶۸
۲۰	قلانجه	۰	۰	۰	۰	۰	۰	۰	۰	۰	۰	۰	۰	۰	۰	۰
۲۱	گانی میران	۸۴	۷۳	۱۵۷	۱۹	۱۳	۳۲	۱۰۰	۱۱۰	۲۱۰	۵۴	۰	۵۴	۱۲	۰	۱۲
۲۲	کهریزه	*	*	*	*	*	*	*	*	*	*	*	*	*	*	*
۲۳	کیکن	۶۵	۵۳	۱۱۸	۲۴	۱۹	۴۳	۸۳	۸۱	۱۶۴	۳۳	۷	۴۰	۱	۲۵	۲۵
۲۴	کاکل	۱۴۴	۱۰۷	۲۵۱	۵۰	۲۴	۷۴	۱۷۰	۱۶۳	۳۳۳	۱۰۶	۲	۱۰۸	۲۵	۰	۲۵
۲۵	لیوسفلی	۰	۰	۰	۰	۰	۰	۰	۰	۰	۰	۰	۰	۰	۰	۰
۲۶	لیوعلیا	۰	۰	۰	۰	۰	۰	۰	۰	۰	۰	۰	۰	۰	۰	۰
۲۷	مرانه	۳۵	۶	۴۱	۰	۲	۲	۴۶	۱۷	۶۳	۴۰	۱	۴۱	۵	۰	۵
۲۸	میر آباد	۹۶	۸۰	۱۷۶	۲۶	۱۵	۴۱	۱۱۶	۱۲۱	۲۳۷	۵۷	۱۳	۷۰	۳۱	۲	۳۳
۲۹	میرگه دریز	۷۵	۴۳	۱۱۸	۲۵	۸	۳۳	۹۰	۷۸	۱۶۸	۱۳	۴	۱۷	۱	۴۴	۴۴
۳۰	نجی	۵۷	۶۴	۱۲۱	۱۴	۱۵	۲۹	۷۹	۹۸	۱۷۷	۲۶	۴	۳۰	۱	۳۴	۳۴
۳۱	هانه شیخان	۳۱	۲۳	۵۴	۱۵	۴	۱۹	۴۱	۴۲	۸۳	۲۵	۰	۲۵	۳	۰	۳
۳۲	برده رشه	۴۴۹	۲۷۲	۷۲۱	۲۰۱	۷۵	۲۷۶	۵۰۸	۳۹۴	۹۰۲	۲۴۴	۱۱	۲۵۵	۷۳	۱	۷۴
۳۳	بناوچله	۴۷	۴۲	۸۹	۱۱	۶	۱۷	۶۵	۷۷	۱۴۲	۴۸	۳	۵۱	۵	۰	۵
۳۴	بیر صفا	۱۱۲	۸۱	۱۹۳	۱۵	۱۸	۳۳	۱۳۲	۱۲۱	۲۵۳	۷۴	۰	۷۴	۰	۴۰	۴۰

ردیف	نام آبادی	وضع طبیعی :	نوع راه آبادی :	وضع سکونت آبادی:			طرح هادی :	محل خرید مایحتاج				آموزشی، فرهنگی و ورزشی						
				ماه خاتمه سکونت بر آبادی	ماه شروع سکونت بر آبادی	۱-دارا، ۲-دارا، ۳-دارا، ۴-دارا، ۵-دارا، ۶-دارا، ۷-دارا، ۸-دارا، ۹-دارا، ۱۰-دارا، ۱۱-دارا، ۱۲-دارا، ۱۳-دارا، ۱۴-دارا، ۱۵-دارا، ۱۶-دارا، ۱۷-دارا، ۱۸-دارا، ۱۹-دارا، ۲۰-دارا، ۲۱-دارا، ۲۲-دارا، ۲۳-دارا، ۲۴-دارا، ۲۵-دارا، ۲۶-دارا، ۲۷-دارا، ۲۸-دارا، ۲۹-دارا، ۳۰-دارا، ۳۱-دارا، ۳۲-دارا، ۳۳-دارا، ۳۴-دارا، ۳۵-دارا، ۳۶-دارا، ۳۷-دارا، ۳۸-دارا، ۳۹-دارا، ۴۰-دارا، ۴۱-دارا، ۴۲-دارا، ۴۳-دارا، ۴۴-دارا، ۴۵-دارا، ۴۶-دارا، ۴۷-دارا، ۴۸-دارا، ۴۹-دارا، ۵۰-دارا، ۵۱-دارا، ۵۲-دارا، ۵۳-دارا، ۵۴-دارا، ۵۵-دارا، ۵۶-دارا، ۵۷-دارا، ۵۸-دارا، ۵۹-دارا، ۶۰-دارا، ۶۱-دارا، ۶۲-دارا، ۶۳-دارا، ۶۴-دارا، ۶۵-دارا، ۶۶-دارا، ۶۷-دارا، ۶۸-دارا، ۶۹-دارا، ۷۰-دارا، ۷۱-دارا، ۷۲-دارا، ۷۳-دارا، ۷۴-دارا، ۷۵-دارا، ۷۶-دارا، ۷۷-دارا، ۷۸-دارا، ۷۹-دارا، ۸۰-دارا، ۸۱-دارا، ۸۲-دارا، ۸۳-دارا، ۸۴-دارا، ۸۵-دارا، ۸۶-دارا، ۸۷-دارا، ۸۸-دارا، ۸۹-دارا، ۹۰-دارا، ۹۱-دارا، ۹۲-دارا، ۹۳-دارا، ۹۴-دارا، ۹۵-دارا، ۹۶-دارا، ۹۷-دارا، ۹۸-دارا، ۹۹-دارا، ۱۰۰-دارا		۱-اجرا شده است	۲-در حال اجراء است	۳-طرح هادی ندارد	۴-اظهار نشده	۱-بلی	۲-خیر	۳-اظهار نشده	۱-دارد	۲-ندارد	۳-اظهار نشده	۱-دارد
	شهرستان مریوان		۴۲	۱۵۱		۱۰				۱۵۰	۱۸	۱۳۷	۳	۱	۱۰			
	بخش خاوومیرآباد		۱۳	۳۲		۲				۳۲	۴	۲۸	۰	۳				
	دهستان خاوومیرآباد		۱۳	۳۲		۲				۳۲	۴	۲۸	۰	۳				
۱	آسن آباد	۳	۳	۱	۳	۱				۱	۲	۲	۲	۲				
۲	انجیران	۴	۳	۱	۱	۱				۱	۲	۱	۲	۲				
۳	باشماق	۳	۳	۱	۲	۱				۱	۲	۱	۲	۲				
۴	بایوه	۳	۳	۱	۲	۱				۱	۲	۱	۲	۲				
۵	بیلو	۴	۲	۱	۲	۱				۱	۲	۱	۲	۲				
۶	جشنی آباد	۴	۱	۱	۳	۱				۱	۲	۱	۲	۲				
۷	چالاب	۴	۳	۳														
۸	خادم شیخان	۳	۳	۱	۳	۱				۱	۲	۲	۲	۲				
۹	خانم کن	۴	۱	۱	۲	۱				۱	۲	۱	۲	۲				
۱۰	خاو	۴	۳	۱	۳	۱				۱	۲	۱	۲	۲				
۱۱	دره وران	۴	۳	۱	۳	۱				۱	۲	۱	۲	۲				
۱۲	دولابی	۳	۴	۴														
۱۳	ده کهنه	۴	۳	۳														
۱۴	رسول آباد	۳	۳	۳														
۱۵	ساوجی	۴	۱	۱	۲	۱				۱	۲	۱	۲	۲				
۱۶	سردوش	۳	۱	۱	۲	۱				۱	۱	۱	۲	۲				
۱۷	سعد آباد	۳	۳	۱	۳	۱				۱	۲	۱	۲	۲				
۱۸	شرکه	۴	۳	۱	۳	۱				۱	۲	۱	۲	۲				
۱۹	قلقله	۳	۱	۱	۳	۱				۱	۲	۱	۲	۲				
۲۰	قلانجه	۳	۳	۳														
۲۱	گانی میران	۳	۱	۱	۲	۱				۱	۲	۱	۲	۲				
۲۲	کهریزه	۳	۳	۱	۲	۱				۱	۲	۲	۲	۲				
۲۳	کیکن	۴	۱	۱	۲	۱				۱	۲	۱	۲	۲				
۲۴	کاکل	۲	۳	۱	۳	۱				۱	۲	۱	۲	۲				
۲۵	لیوسفلی	۳	۳	۴														
۲۶	لیوعلیا	۳	۳	۴														
۲۷	مرانه	۳	۳	۱	۳	۱				۱	۲	۲	۲	۲				
۲۸	میر آباد	۴	۳	۱	۳	۱				۱	۲	۱	۲	۲				
۲۹	میرگه دریز	۴	۲	۱	۳	۱				۱	۲	۱	۲	۲				
۳۰	نجی	۴	۱	۱	۳	۱				۱	۲	۱	۲	۲				
۳۱	هانه شیخان	۳	۳	۱	۳	۱				۱	۲	۱	۲	۲				
۳۲	برده رشه	۱	۱	۱	۲	۱				۱	۱	۱	۱	۱				
۳۳	بناوچله	۲	۲	۱	۳	۱				۱	۲	۱	۲	۲				
۳۴	پیر صفا	۱	۳	۱	۳	۱				۱	۲	۱	۲	۲				

ردیف	نام آبادی	آموزشی، فرهنگی و ورزشی															مذهبی			
		مدرسه راهنمایی دخترانه دارد؟	مدرسه راهنمایی مختلط دارد؟	مدرسه شبانه روزی پسرانه دارد؟	دبیرستان نظری پسرانه دارد؟	دبیرستان نظری دخترانه دارد؟	دبیرستان کاردانش پسرانه دارد؟	دبیرستان کاردانش دخترانه دارد؟	هنرستان فنی و حرفه ای پسرانه دارد؟	هنرستان فنی و حرفه ای دخترانه دارد؟	بوستان روستایی دارد؟	کتابخانه عمومی دارد؟	زمین ورزشی دارد؟	سالن ورزشی دارد؟	مسجد دارد؟	امام زاده دارد؟	سایر اماکن مذهبی مسلمانان دارد؟	اماکن مذهبی سایر ادیان دارد؟	مدرسه علمیه دارد؟	
	شهرستان مریوان	۹	۱۱	۳	۱	۲	۲	۰	۰	۰	۰	۰	۰	۰	۰	۱	۲۴	۱	۰	
	بخش خاوومیرآباد	۳	۳	۱	۰	۰	۰	۰	۰	۰	۰	۰	۰	۰	۰	۱	۵	۰	۰	
	دهستان خاوومیرآباد	۳	۳	۱	۰	۰	۰	۰	۰	۰	۰	۰	۰	۰	۰	۱	۵	۰	۰	
۱	آسن آباد	۲	۲	۲	۲	۲	۲	۲	۲	۲	۲	۲	۲	۲	۲	۲	۲	۲	۲	
۲	انجیران	۲	۲	۲	۲	۲	۲	۲	۲	۲	۲	۲	۲	۲	۲	۱	۱	۲	۲	
۳	باشماق	۲	۲	۲	۲	۲	۲	۲	۲	۲	۲	۲	۲	۲	۲	۲	۲	۲	۲	
۴	بایوه	۲	۲	۲	۲	۲	۲	۲	۲	۲	۲	۲	۲	۲	۲	۲	۲	۲	۲	
۵	بیلو	۲	۱	۲	۲	۲	۲	۲	۲	۲	۲	۲	۲	۲	۲	۱	۲	۲	۲	
۶	جشنی آباد	۲	۲	۲	۲	۲	۲	۲	۲	۲	۲	۲	۲	۲	۱	۲	۲	۲	۲	
۷	چالاب	۰	۰	۰	۰	۰	۰	۰	۰	۰	۰	۰	۰	۰	۰	۰	۰	۰	۰	
۸	خادم شیخان	۲	۲	۲	۲	۲	۲	۲	۲	۲	۲	۲	۲	۲	۲	۲	۲	۲	۲	
۹	خانم کن	۲	۲	۲	۲	۲	۲	۲	۲	۲	۲	۲	۲	۲	۱	۲	۲	۲	۲	
۱۰	خاو	۲	۲	۲	۲	۲	۲	۲	۲	۲	۲	۲	۲	۲	۱	۲	۲	۲	۲	
۱۱	دره وران	۲	۲	۲	۲	۲	۲	۲	۲	۲	۲	۲	۲	۲	۱	۲	۲	۲	۲	
۱۲	دولابی	۰	۰	۰	۰	۰	۰	۰	۰	۰	۰	۰	۰	۰	۰	۰	۰	۰	۰	
۱۳	ده کهنه	۰	۰	۰	۰	۰	۰	۰	۰	۰	۰	۰	۰	۰	۰	۰	۰	۰	۰	
۱۴	رسول آباد	۰	۰	۰	۰	۰	۰	۰	۰	۰	۰	۰	۰	۰	۰	۰	۰	۰	۰	
۱۵	ساوجی	۱	۲	۲	۲	۲	۲	۲	۲	۲	۲	۲	۲	۲	۱	۲	۲	۲	۲	
۱۶	سردوش	۱	۲	۲	۲	۲	۲	۲	۲	۲	۲	۲	۲	۲	۱	۲	۲	۲	۲	
۱۷	سعد آباد	۲	۲	۲	۲	۲	۲	۲	۲	۲	۲	۲	۲	۲	۱	۲	۲	۲	۲	
۱۸	شرکه	۲	۲	۲	۲	۲	۲	۲	۲	۲	۲	۲	۲	۲	۱	۲	۲	۲	۲	
۱۹	قلقله	۲	۲	۲	۲	۲	۲	۲	۲	۲	۲	۲	۲	۲	۱	۲	۲	۲	۲	
۲۰	قلانجه	۰	۰	۰	۰	۰	۰	۰	۰	۰	۰	۰	۰	۰	۰	۰	۰	۰	۰	
۲۱	گانی میران	۲	۲	۲	۲	۲	۲	۲	۲	۲	۲	۲	۲	۲	۱	۲	۲	۲	۲	
۲۲	کهریزه	۲	۲	۲	۲	۲	۲	۲	۲	۲	۲	۲	۲	۲	۱	۲	۲	۲	۲	
۲۳	کیکن	۲	۲	۲	۲	۲	۲	۲	۲	۲	۲	۲	۲	۲	۱	۲	۲	۲	۲	
۲۴	کاکل	۲	۲	۲	۲	۲	۲	۲	۲	۲	۲	۲	۲	۲	۱	۲	۲	۲	۲	
۲۵	لیوسفلی	۰	۰	۰	۰	۰	۰	۰	۰	۰	۰	۰	۰	۰	۰	۰	۰	۰	۰	
۲۶	لیوعلیا	۰	۰	۰	۰	۰	۰	۰	۰	۰	۰	۰	۰	۰	۰	۰	۰	۰	۰	
۲۷	مرانه	۲	۲	۲	۲	۲	۲	۲	۲	۲	۲	۲	۲	۲	۱	۲	۲	۲	۲	
۲۸	میر آباد	۲	۲	۲	۲	۲	۲	۲	۲	۲	۲	۲	۲	۲	۱	۲	۲	۲	۲	
۲۹	میرگه دریز	۲	۲	۲	۲	۲	۲	۲	۲	۲	۲	۲	۲	۲	۱	۲	۲	۲	۲	
۳۰	نجی	۲	۲	۲	۲	۲	۲	۲	۲	۲	۲	۲	۲	۲	۱	۲	۲	۲	۲	
۳۱	هانه شیخان	۲	۲	۲	۲	۲	۲	۲	۲	۲	۲	۲	۲	۲	۱	۲	۲	۲	۲	
۳۲	برده رشه	۱	۲	۲	۲	۲	۲	۲	۲	۲	۲	۲	۲	۲	۱	۲	۲	۲	۲	
۳۳	بناوچله	۲	۲	۲	۲	۲	۲	۲	۲	۲	۲	۲	۲	۲	۱	۲	۲	۲	۲	
۳۴	پیر صفا	۲	۲	۲	۲	۲	۲	۲	۲	۲	۲	۲	۲	۲	۱	۲	۲	۲	۲	

ردیف	نام آبادی	مذهبی		سیاسی و اداری												برق، گاز و آب				بهداشتی و درمانی			
		امام جماعت راتب دارد؟	خانه عالم دارد؟	شورای اسلامی روستا دارد ؟	دهبازی دارد ؟	پاسگاه نیروی انتظامی دارد ؟	مرکز خدمات جهاد کشاورزی دارد ؟	مروج کشاورزی دارد ؟	شورای حل اختلاف دارد؟	شرکت تعاونی روستایی دارد ؟	برق شبکه سراسری دارد ؟	موتور برق نیژتی دارد ؟	انرژی نو دارد؟	گاز لوله کشی دارد ؟	آب لوله کشی دارد ؟	سامانه تصفیه آب دارد ؟	حمام عمومی دارد ؟	مرکز بهداشتی درمانی دارد؟	داروخانه دارد؟	خانه بهداشت دارد؟			
	شهرستان مریوان	۸	۸	۱۳۵	۴۰	۱۳	۱	۷	۸	۱۴۷	۰	۰	۵۲	۱۳۳	۴۳	۱	۶	۴	۵۳				
	بخش خاوومیرآباد	۰	۰	۳۱	۱۳	۷	۰	۴	۲	۳۲	۰	۰	۲۳	۲۷	۲۲	۰	۲	۱	۱۲				
	دهستان خاوومیرآباد	۰	۰	۳۱	۱۳	۷	۰	۴	۲	۳۲	۰	۰	۲۳	۲۷	۲۲	۰	۲	۱	۱۲				
۱	آسن آباد	۲	۲	۱	۲	۱	۲	۲	۲	۱	۲	۲	۲	۲	۰	۲	۲	۲	۲				
۲	انجیران	۲	۲	۱	۱	۲	۲	۲	۲	۱	۲	۲	۲	۱	۱	۲	۲	۲	۱				
۳	باشماق	۲	۲	۱	۲	۲	۲	۲	۲	۱	۲	۱	۲	۰	۲	۲	۲	۲	۲				
۴	بایوه	۲	۲	۱	۲	۱	۲	۲	۲	۱	۲	۲	۲	۱	۲	۲	۲	۲	۲				
۵	بیلو	۲	۲	۱	۱	۲	۲	۲	۲	۱	۲	۲	۲	۱	۱	۲	۲	۲	۱				
۶	جشنی آباد	۲	۲	۱	۱	۲	۲	۲	۲	۱	۲	۲	۲	۱	۱	۲	۲	۲	۲				
۷	چالاب	۰	۰	۰	۰	۰	۰	۰	۰	۰	۰	۰	۰	۰	۰	۰	۰	۰	۰				
۸	خانم شیخان	۲	۲	۱	۲	۱	۲	۲	۲	۱	۲	۲	۲	۲	۰	۲	۲	۲	۲				
۹	خانم کن	۲	۲	۱	۲	۲	۲	۲	۲	۱	۲	۲	۲	۱	۱	۲	۲	۲	۱				
۱۰	خاو	۲	۲	۱	۱	۲	۲	۲	۲	۱	۲	۲	۲	۱	۱	۲	۲	۲	۲				
۱۱	دره وران	۲	۲	۱	۲	۱	۲	۲	۲	۱	۲	۲	۲	۱	۱	۲	۲	۲	۲				
۱۲	دولابی	۰	۰	۰	۰	۰	۰	۰	۰	۰	۰	۰	۰	۰	۰	۰	۰	۰	۰				
۱۳	ده کهنه	۰	۰	۰	۰	۰	۰	۰	۰	۰	۰	۰	۰	۰	۰	۰	۰	۰	۰				
۱۴	رسول آباد	۰	۰	۰	۰	۰	۰	۰	۰	۰	۰	۰	۰	۰	۰	۰	۰	۰	۰				
۱۵	ساوجی	۲	۲	۱	۲	۱	۲	۲	۲	۱	۲	۲	۲	۱	۱	۲	۲	۲	۱				
۱۶	سردوش	۲	۲	۱	۲	۱	۲	۲	۲	۱	۲	۲	۲	۱	۱	۲	۲	۲	۱				
۱۷	سعد آباد	۲	۲	۱	۲	۱	۲	۲	۲	۱	۲	۲	۲	۱	۱	۲	۲	۲	۲				
۱۸	شرکه	۲	۲	۱	۲	۱	۲	۲	۲	۱	۲	۲	۲	۱	۱	۲	۲	۲	۲				
۱۹	قلقله	۲	۲	۱	۲	۱	۲	۲	۲	۱	۲	۲	۲	۱	۱	۲	۲	۲	۱				
۲۰	قلانجه	۰	۰	۰	۰	۰	۰	۰	۰	۰	۰	۰	۰	۰	۰	۰	۰	۰	۰				
۲۱	گانی میران	۲	۲	۱	۲	۱	۲	۲	۲	۱	۲	۲	۲	۱	۱	۲	۲	۲	۱				
۲۲	کهریزه	۲	۲	۲	۲	۲	۲	۲	۲	۱	۲	۲	۲	۲	۰	۲	۲	۲	۲				
۲۳	کیکن	۲	۲	۱	۲	۱	۲	۲	۲	۱	۲	۲	۲	۱	۱	۲	۲	۲	۱				
۲۴	کاکل	۲	۲	۱	۲	۱	۲	۲	۲	۱	۲	۲	۲	۱	۱	۲	۲	۲	۱				
۲۵	لیوسفلی	۰	۰	۰	۰	۰	۰	۰	۰	۰	۰	۰	۰	۰	۰	۰	۰	۰	۰				
۲۶	لیوعلیا	۰	۰	۰	۰	۰	۰	۰	۰	۰	۰	۰	۰	۰	۰	۰	۰	۰	۰				
۲۷	مرانه	۲	۲	۱	۲	۱	۲	۲	۲	۱	۲	۲	۲	۱	۱	۲	۲	۲	۲				
۲۸	میر آباد	۲	۲	۱	۲	۱	۲	۲	۲	۱	۲	۲	۲	۱	۱	۲	۲	۲	۲				
۲۹	میرگه دریز	۲	۲	۱	۲	۱	۲	۲	۲	۱	۲	۲	۲	۱	۱	۲	۲	۲	۲				
۳۰	نچی	۲	۲	۱	۲	۱	۲	۲	۲	۱	۲	۲	۲	۱	۱	۲	۲	۲	۲				
۳۱	هانه شیخان	۲	۲	۱	۲	۱	۲	۲	۲	۱	۲	۲	۲	۱	۱	۲	۲	۲	۲				
۳۲	برده رشه	۲	۲	۱	۲	۱	۲	۲	۲	۱	۲	۲	۲	۱	۱	۲	۲	۲	۱				
۳۳	بناوچله	۲	۲	۱	۲	۱	۲	۲	۲	۱	۲	۲	۲	۱	۱	۲	۲	۲	۲				
۳۴	پیر صفا	۲	۲	۱	۲	۱	۲	۲	۲	۱	۲	۲	۲	۱	۱	۲	۲	۲	۲				

ردیف	نام آبادی	بازرگانی و خدمات										مخابرات و ارتباطات				
		نانوایی دارد؟	گوشت فروشی دارد؟	قهومخانه دارد؟	بانک دارد؟	تعمیرگاه ماشین‌آلات کشاورزی دارد؟	تعمیرگاه ماشین‌آلات غیر	جایگاه سوخت دارد؟	صندوق پست دارد؟	دفتر پست دارد؟	دفتر مخابرات دارد؟	دفتر فناوری اطلاعات و ارتباطات دارد؟	دسترسی به اینترنت دارد؟	دسترسی به عمومی به مجله دارد؟	دسترسی به روزنامه و مجله دارد؟	دسترسی به وسیله نقلیه عمومی دارد؟
	شهرستان مریوان	۱۰	۷	۶	۳	۱	۲	۱	۶	۸	۳۵	۶	۹	۰	۱۱۲	۰
	بخش خاوومیرآباد	۱	۱	۰	۲	۰	۰	۰	۰	۲	۵	۲	۲	۰	۲۴	۰
	دهستان خاوومیرآباد	۱	۱	۰	۲	۰	۰	۰	۰	۲	۵	۲	۲	۰	۲۴	۰
۱	آسن آباد	۲	۲	۲	۲	۲	۲	۲	۲	۲	۲	۲	۲	۲	۲	۲
۲	انجیران	۲	۲	۲	۲	۲	۲	۲	۲	۲	۱	۲	۲	۲	۱	۲
۳	باشماق	۲	۲	۲	۲	۲	۲	۲	۲	۲	۲	۲	۲	۲	۲	۲
۴	بایوه	۲	۲	۲	۲	۲	۲	۲	۲	۲	۲	۲	۲	۱	۲	۲
۵	بیلو	۲	۲	۲	۲	۲	۲	۲	۲	۲	۲	۲	۲	۱	۲	۲
۶	جشنی آباد	۲	۲	۲	۲	۲	۲	۲	۲	۲	۲	۲	۲	۱	۲	۲
۷	چالاب	۰	۰	۰	۰	۰	۰	۰	۰	۰	۰	۰	۰	۰	۰	۰
۸	خانم شیخان	۲	۲	۲	۲	۲	۲	۲	۲	۲	۲	۲	۲	۱	۲	۲
۹	خانم کن	۲	۲	۲	۲	۲	۲	۲	۲	۲	۲	۲	۲	۱	۲	۲
۱۰	خاو	۲	۲	۲	۲	۲	۲	۲	۲	۲	۲	۲	۲	۱	۲	۲
۱۱	دره وران	۲	۲	۲	۲	۲	۲	۲	۲	۲	۲	۲	۲	۱	۲	۲
۱۲	دولابی	۰	۰	۰	۰	۰	۰	۰	۰	۰	۰	۰	۰	۰	۰	۰
۱۳	ده گهنه	۰	۰	۰	۰	۰	۰	۰	۰	۰	۰	۰	۰	۰	۰	۰
۱۴	رسول آباد	۰	۰	۰	۰	۰	۰	۰	۰	۰	۰	۰	۰	۰	۰	۰
۱۵	ساوجی	۲	۲	۲	۲	۲	۲	۲	۲	۲	۱	۲	۲	۱	۲	۲
۱۶	سردوش	۲	۲	۲	۲	۲	۲	۲	۲	۲	۲	۲	۲	۱	۲	۲
۱۷	سعد آباد	۲	۲	۲	۲	۲	۲	۲	۲	۲	۱	۲	۲	۱	۲	۲
۱۸	شرکه	۲	۲	۲	۲	۲	۲	۲	۲	۲	۲	۲	۲	۲	۲	۲
۱۹	قلقله	۲	۲	۲	۲	۲	۲	۲	۲	۲	۲	۲	۲	۱	۲	۲
۲۰	قلانجه	۰	۰	۰	۰	۰	۰	۰	۰	۰	۰	۰	۰	۰	۰	۰
۲۱	گانی میران	۲	۲	۲	۲	۲	۲	۲	۲	۲	۲	۲	۲	۲	۲	۲
۲۲	کهریزه	۲	۲	۲	۲	۲	۲	۲	۲	۲	۲	۲	۲	۲	۲	۲
۲۳	کیکن	۲	۲	۲	۲	۲	۲	۲	۲	۲	۲	۲	۲	۱	۲	۲
۲۴	کاکل	۲	۲	۲	۲	۲	۲	۲	۲	۲	۲	۲	۲	۱	۲	۲
۲۵	لیوسفلی	۰	۰	۰	۰	۰	۰	۰	۰	۰	۰	۰	۰	۰	۰	۰
۲۶	لیوعلیا	۰	۰	۰	۰	۰	۰	۰	۰	۰	۰	۰	۰	۰	۰	۰
۲۷	مرانه	۲	۲	۲	۲	۲	۲	۲	۲	۲	۲	۲	۲	۲	۲	۲
۲۸	میر آباد	۲	۲	۲	۲	۲	۲	۲	۲	۲	۲	۲	۲	۱	۲	۲
۲۹	میرگه دریز	۲	۲	۲	۲	۲	۲	۲	۲	۲	۲	۲	۲	۲	۲	۲
۳۰	نچی	۲	۲	۲	۲	۲	۲	۲	۲	۲	۲	۲	۲	۱	۲	۲
۳۱	هانه شیخان	۲	۲	۲	۲	۲	۲	۲	۲	۲	۲	۲	۲	۱	۲	۲
۳۲	برده رشه	۱	۲	۲	۱	۱	۱	۱	۱	۱	۱	۱	۱	۱	۱	۱
۳۳	بناوچله	۲	۲	۲	۲	۲	۲	۲	۲	۲	۲	۲	۲	۱	۲	۲
۳۴	پیر صفا	۲	۲	۲	۲	۲	۲	۲	۲	۲	۲	۲	۲	۱	۲	۲

ردیف	نام آبادی	تعداد خانوار	تعداد واحد مسکونی	جمعیت			گروه های عمده سنی					جمعیت ۶ ساله و بیشتر			
				کل	مرد	زن	مرد ۱۴-۱۵ ساله	مرد ۱۵-۶۴ ساله	زن ۱۴-۱۵ ساله	زن ۱۵-۶۴ ساله	زن ۶۵ ساله و بیشتر	مرد	زن	کل	
۳۵	سیف سفلی	۱۲۸	۱۲۷	۵۵۲	۲۷۹	۲۷۳	۷۰	۱۸۷	۲۲	۷۱	۱۸۸	۱۴	۲۵۰	۲۴۱	۴۹۱
۳۶	سیف علیا	۱۷۱	۱۷۱	۷۱۶	۳۵۲	۳۶۴	۸۰	۲۳۴	۳۸	۸۹	۲۴۸	۲۷	۳۱۷	۳۲۲	۶۳۹
۳۷	گانی سفید	۶۰	۵۹	۲۵۸	۱۳۰	۱۲۸	۳۱	۹۳	۶	۳۶	۸۹	۴	۱۱۶	۱۱۲	۲۲۸
۳۸	محمد	۴۳	۴۳	۲۰۲	۱۰۲	۱۰۰	۲۷	۶۸	۷	۱۹	۷۷	۴	۹۲	۹۲	۱۸۴
۳۹	ینگیجه	۹۰	۸۹	۳۶۲	۱۹۵	۱۶۷	۴۶	۱۳۷	۱۲	۴۵	۱۱۳	۹	۱۷۰	۱۵۰	۳۲۰
۴۰	بازارچه مرزی باشماق	*	۰	*	*	*	*	*	*	*	*	*	*	*	*
	بخشی سرشیو	۲۰۴۵	۲۰۳۴	۸۸۵۵	۴۴۸۰	۴۳۷۵	۱۲۳۳	۲۹۵۵	۲۹۲	۱۲۳۷	۲۹۴۸	۱۹۰	۴۰۰۹	۳۹۳۰	۷۹۳۹
	دهستان سرشیو	۱۰۰۶	۱۰۰۲	۴۴۳۴	۲۲۰۵	۲۲۲۹	۵۹۵	۱۴۵۸	۱۵۲	۶۸۱	۱۴۶۳	۸۵	۱۹۳۳	۱۹۷۷	۳۹۱۰
۱	باغان	۴۷	۴۷	۱۹۳	۹۱	۱۰۲	۲۱	۶۵	۵	۳۴	۶۴	۴	۷۸	۹۰	۱۶۸
۲	برده رش کوچک	۶۴	۶۴	۳۰۰	۱۴۸	۱۵۲	۴۹	۹۵	۴	۵۷	۹۱	۴	۱۳۱	۱۳۴	۲۶۵
۳	بلگر	۳۶	۳۶	۱۶۷	۷۵	۹۲	۲۰	۵۰	۵	۲۸	۶۱	۳	۶۰	۹۰	۱۵۰
۴	تراق تپه	۵۰	۴۹	۲۱۴	۱۰۵	۱۰۹	۲۹	۶۹	۷	۳۴	۷۰	۵	۹۱	۹۲	۱۸۳
۵	توت سرخان	۲۹	۲۹	۱۳۶	۷۳	۶۳	۲۰	۴۷	۶	۱۶	۴۵	۲	۶۳	۵۷	۱۲۰
۶	چالی سور	۲۴	۲۲	۱۰۱	۴۵	۵۶	۱۳	۲۷	۵	۱۶	۳۴	۶	۳۹	۵۰	۸۹
۷	دره پنبه دان	۸	۸	۳۰	۱۴	۱۶	۵	۹	۰	۶	۱۰	۰	۱۲	۱۳	۲۵
۸	دره سفید	۰	۰	۰	۰	۰	۰	۰	۰	۰	۰	۰	۰	۰	۰
۹	دو پلوره	۴۵	۴۵	۲۰۴	۱۰۷	۹۷	۳۹	۶۲	۶	۲۸	۶۸	۱	۹۳	۹۰	۱۸۳
۱۰	دویسه	۴۷	۴۷	۲۰۲	۹۷	۱۰۵	۱۸	۶۹	۱۰	۲۷	۶۹	۹	۸۳	۹۴	۱۷۷
۱۱	زویران	۳۸	۳۷	۱۶۱	۷۴	۸۷	۱۸	۵۰	۶	۲۴	۶۰	۳	۶۴	۷۷	۱۴۱
۱۲	شسوار	۲۳	۲۲	۱۱۸	۶۳	۵۵	۲۳	۳۷	۳	۱۶	۳۷	۲	۵۷	۴۹	۱۰۶
۱۳	قامیشله	۳۹	۳۹	۱۷۴	۸۹	۸۵	۲۶	۶۰	۳	۲۹	۵۲	۴	۸۰	۷۸	۱۵۸
۱۴	قمچیان	۲۹	۲۷	۱۳۴	۶۹	۶۵	۱۴	۵۲	۳	۱۹	۴۲	۴	۶۱	۵۸	۱۱۹
۱۵	کولیت	*	۰	*	*	*	*	*	*	*	*	*	*	*	*
۱۶	کولیت حسین آباد	۲۴	۲۴	۹۲	۵۰	۴۲	۱۲	۳۳	۵	۱۲	۲۹	۱	۴۴	۳۹	۸۳
۱۷	کله	۶۴	۶۲	۲۵۲	۱۲۳	۱۲۹	۳۴	۷۶	۱۳	۳۵	۸۸	۶	۱۰۷	۱۱۸	۲۲۵
۱۸	گماره لنگ	۷۷	۷۷	۳۲۸	۱۶۳	۱۶۵	۳۶	۱۱۶	۱۱	۴۱	۱۱۵	۹	۱۴۹	۱۴۴	۲۹۳
۱۹	گولبه	۳۹	۳۹	۱۸۷	۱۰۱	۸۶	۲۸	۶۳	۱۰	۲۰	۶۴	۲	۹۰	۷۵	۱۶۵
۲۰	گیلی کران	۵۹	۵۹	۲۴۰	۱۲۰	۱۲۰	۳۹	۶۸	۱۳	۴۴	۷۳	۳	۱۰۱	۱۰۲	۲۰۳
۲۱	ماسیدر سفلی	۵۰	۵۰	۲۳۷	۱۱۰	۱۲۷	۲۲	۸۲	۶	۴۵	۷۷	۵	۹۹	۱۰۸	۲۰۷
۲۲	وشکلان	۲۸	۲۸	۱۳۴	۷۵	۵۹	۲۹	۴۳	۳	۲۴	۳۳	۲	۶۱	۴۷	۱۰۸
۲۳	ولینان	۰	۰	۰	۰	۰	۰	۰	۰	۰	۰	۰	۰	۰	۰
۲۴	ویل	۲۴	۲۴	۱۱۸	۶۴	۵۴	۱۳	۴۸	۳	۱۲	۴۱	۱	۶۰	۵۰	۱۱۰
۲۵	اکجه	۰	۰	۰	۰	۰	۰	۰	۰	۰	۰	۰	۰	۰	۰
۲۶	نازه ده	۰	۰	۰	۰	۰	۰	۰	۰	۰	۰	۰	۰	۰	۰
۲۷	عیسولی	۵۳	۵۳	۲۱۴	۱۰۵	۱۰۹	۲۷	۷۰	۸	۲۹	۷۷	۳	۹۱	۱۰۲	۱۹۳
۲۸	گانی تهرخان	۲۶	۲۶	۱۲۰	۵۹	۶۱	۲۰	۳۶	۳	۲۲	۳۸	۱	۵۱	۵۴	۱۰۵
۲۹	گوکجه	۸۰	۸۰	۳۴۵	۱۵۵	۱۹۰	۳۸	۱۰۳	۱۴	۶۲	۱۲۳	۵	۱۳۹	۱۶۴	۳۰۳

ردیف	نام آبادی	باسواد			محصل			جمعیت ۱۰ ساله و بیشتر			شاغل			بیکار		
		کل	زن	مرد	کل	زن	مرد	کل	زن	مرد	کل	زن	مرد	کل	زن	مرد
۳۵	سیف سفلی	۳۳۵	۱۵۱	۱۸۴	۱۰۳	۴۴	۵۹	۴۶۴	۲۲۷	۲۳۷	۱۶	۱۴۷	۱۶۳	۱	۲۲	
۳۶	سیف علیا	۳۸۵	۱۷۲	۲۱۳	۱۰۴	۴۲	۶۲	۵۹۳	۳۰۰	۲۹۳	۱۲	۱۸۰	۱۹۲	۰	۵۰	
۳۷	کافی سفید	۱۷۲	۷۷	۹۵	۳۸	۱۳	۲۵	۲۱۱	۱۰۳	۱۰۸	۲	۶۰	۶۲	۰	۲۸	
۳۸	محمدی	۱۲۵	۵۶	۶۹	۳۹	۱۰	۲۹	۱۷۲	۸۹	۸۳	۱	۵۳	۵۴	۰	۶	
۳۹	پنگیجه	۲۳۰	۹۱	۱۳۹	۵۱	۲۲	۲۹	۳۰۰	۱۳۷	۱۶۳	۳	۱۰۱	۱۰۴	۰	۳۲	
۴۰	بازارچه مرزی باشماق	*	*	*	*	*	*	*	*	*	*	*	*	*	*	
	بخشی سرشیو	۵۴۸۱	۲۳۸۲	۳۰۹۹	۱۳۷۳	۵۸۵	۷۸۸	۷۲۵۷	۳۵۹۲	۳۶۶۵	۱۸۵	۲۵۶۹	۲۷۵۴	۲۷	۳۰۱	
	دهستان سرشیو	۲۶۴۷	۱۱۸۲	۱۴۶۵	۵۷۰	۲۵۶	۳۱۴	۳۵۳۳	۱۷۷۸	۱۷۵۵	۸۶	۱۲۸۴	۱۳۷۰	۸	۱۵۷	
۱	باغان	۱۰۹	۵۱	۵۸	۱۶	۹	۷	۱۵۴	۸۲	۷۲	۸	۵۶	۶۴	۴	۷	
۲	برده رش کوچک	۱۹۳	۹۳	۱۰۰	۵۷	۲۶	۳۱	۲۳۶	۱۲۱	۱۱۵	۳	۸۸	۹۱	۰	۵	
۳	بلگر	۹۵	۵۹	۳۶	۲۱	۱۷	۴	۱۳۴	۷۶	۵۸	۲۶	۴۶	۷۲	۰	۳	
۴	تراق تپه	۱۲۶	۵۶	۷۰	۲۱	۹	۱۲	۱۶۴	۸۴	۸۰	۶	۶۱	۶۷	۰	۵	
۵	توت سرخان	۸۹	۳۵	۵۴	۱۴	۵	۹	۱۱۳	۵۴	۵۹	۱	۵۱	۵۲	۰	۱	
۶	چالی سور	۵۵	۲۷	۲۸	۱۲	۵	۷	۸۱	۴۶	۳۵	۰	۲۰	۲۰	۰	۶	
۷	دره پنبه دان	۱۱	۶	۵	۳	۱	۲	۲۲	۱۲	۱۰	۰	۲	۲	۰	۵	
۸	دره سفید	۰	۰	۰	۰	۰	۰	۰	۰	۰	۰	۰	۰	۰	۰	
۹	دولپوره	۱۲۴	۵۴	۷۰	۳۷	۱۳	۲۴	۱۶۲	۷۹	۸۳	۱	۵۵	۵۶	۰	۱۰	
۱۰	دویسه	۱۱۹	۶۱	۵۸	۲۱	۱۳	۸	۱۶۴	۸۴	۸۰	۲	۶۰	۶۲	۰	۵	
۱۱	زویران	۹۵	۴۴	۵۱	۲۰	۱۱	۹	۱۲۹	۶۸	۶۱	۲	۴۸	۵۰	۱	۴	
۱۲	شهور	۶۶	۲۰	۴۶	۲۰	۸	۱۲	۸۸	۴۰	۴۸	۱	۳۸	۳۹	۰	۳	
۱۳	قامیشله	۱۱۷	۴۸	۶۹	۲۶	۹	۱۷	۱۴۲	۶۹	۷۳	۱	۵۴	۵۵	۰	۶	
۱۴	قمچیان	۸۹	۳۸	۵۱	۱۵	۹	۶	۱۰۶	۵۱	۵۵	۰	۳۸	۳۸	۰	۳	
۱۵	کولیت	*	*	*	*	*	*	*	*	*	*	*	*	*	*	
۱۶	کولیت حسین آباد	۵۰	۲۳	۲۷	۶	۴	۲	۷۵	۳۳	۴۲	۲	۳۰	۳۲	۰	۵	
۱۷	گله	۱۴۸	۶۹	۷۹	۳۱	۱۰	۲۱	۲۰۲	۱۱۱	۹۱	۱۱	۶۸	۷۹	۲	۹	
۱۸	گماره لنگ	۲۱۰	۸۷	۱۲۳	۵۰	۱۳	۳۷	۲۷۱	۱۳۴	۱۳۷	۳	۸۳	۸۶	۰	۱۷	
۱۹	گولبه	۱۱۴	۴۶	۶۸	۱۷	۵	۱۲	۱۵۶	۷۲	۸۴	۰	۶۸	۶۸	۰	۲	
۲۰	گیلی کران	۱۲۱	۵۶	۶۵	۱۶	۱۸	۱۸	۱۷۸	۹۰	۸۸	۲	۷۰	۷۲	۰	۲	
۲۱	ماسیدر سفلی	۱۴۳	۶۷	۷۶	۱۷	۱۱	۱۱	۱۹۱	۹۸	۹۳	۰	۵۸	۵۸	۰	۱۹	
۲۲	وشکلان	۷۹	۲۹	۵۰	۲۰	۱۴	۱۴	۹۶	۴۲	۵۴	۰	۴۵	۴۵	۰	۱	
۲۳	ولینان	۰	۰	۰	۰	۰	۰	۰	۰	۰	۰	۰	۰	۰	۰	
۲۴	ویل	۷۸	۳۰	۴۸	۱۴	۶	۸	۱۰۳	۴۷	۵۶	۰	۲۹	۲۹	۰	۱۸	
۲۵	اگجه	۰	۰	۰	۰	۰	۰	۰	۰	۰	۰	۰	۰	۰	۰	
۲۶	نازه ده	۰	۰	۰	۰	۰	۰	۰	۰	۰	۰	۰	۰	۰	۰	
۲۷	عیسولی	۱۰۹	۴۸	۶۱	۲۲	۱۱	۱۱	۱۷۴	۹۱	۸۳	۴	۶۷	۷۱	۱	۷	
۲۸	کافی نمرخان	۷۰	۳۲	۳۸	۱۸	۸	۱۰	۹۴	۴۹	۴۵	۳	۲۹	۳۲	۰	۵	
۲۹	گوکجه	۲۰۸	۱۰۲	۱۰۶	۴۶	۲۵	۲۱	۲۶۷	۱۴۳	۱۲۴	۱۰	۹۲	۱۰۲	۰	۹	

ردیف	نام آبادی	آموزشی، فرهنگی و ورزشی																		
		مدرسه راهنمایی دخترانه دارد؟	مدرسه راهنمایی مختلط دارد؟	مدرسه شبانه روزی پسرانه دارد؟	دبیرستان دخترانه دارد؟	دبیرستان شبانه روزی دخترانه دارد؟	دبیرستان نظری پسرانه دارد؟	دبیرستان نظریدخترانه دارد؟	دبیرستان کارداش کارداش دخترانه دارد؟	دبیرستان هنرستان فنی و حرفه ای پسرانه دارد؟	دبیرستان هنرستان فنی و حرفه ای دخترانه دارد؟	بوستان روستایی دارد؟	کتابخانه عمومی دارد؟	زمین ورزشی دارد؟	سالن ورزشی دارد؟	مسجد دارد؟	امام زاده دارد؟	سایر اماکن مذهبی مسلمانان دارد؟	اماکن مذهبی سایر ادیان دارد؟	مدرسه علمیه دارد؟
۳۵	سیف سفلی	۲	۱	۲	۲	۲	۲	۲	۲	۲	۲	۲	۲	۲	۱	۱	۱	۲	۱-۱ دارد ۲- ندارد	۲
۳۶	سیف علیا	۲	۱	۲	۲	۲	۲	۲	۲	۲	۲	۲	۲	۲	۱	۱	۱	۲	۱-۱ دارد ۲- ندارد	۲
۳۷	کانی سفید	۲	۲	۲	۲	۲	۲	۲	۲	۲	۲	۲	۲	۲	۲	۲	۲	۲	۱-۱ دارد ۲- ندارد	۲
۳۸	محمدیه	۲	۲	۲	۲	۲	۲	۲	۲	۲	۲	۲	۲	۲	۲	۲	۲	۲	۱-۱ دارد ۲- ندارد	۲
۳۹	پنگیجه	۲	۲	۲	۲	۲	۲	۲	۲	۲	۲	۲	۲	۲	۲	۲	۲	۲	۱-۱ دارد ۲- ندارد	۲
۴۰	بازارچه مرزی باشماق	۳	۳	۳	۳	۳	۳	۳	۳	۳	۳	۳	۳	۳	۳	۳	۳	۳	۱-۱ دارد ۲- ندارد	۳
	بخشی سر شیو	۱	۰	۱	۱	۱	۱	۱	۱	۱	۱	۱	۱	۱	۰	۰	۰	۰	۰-۰ دارد	۱
	دهستان سر شیو	۰	۰	۰	۰	۰	۰	۰	۰	۰	۰	۰	۰	۰	۰	۰	۰	۰	۰-۰ دارد	۰
۱	باغان	۲	۲	۲	۲	۲	۲	۲	۲	۲	۲	۲	۲	۲	۱	۱	۱	۲	۱-۱ دارد ۲- ندارد	۲
۲	برده رش کوچک	۲	۲	۲	۲	۲	۲	۲	۲	۲	۲	۲	۲	۲	۱	۱	۱	۲	۱-۱ دارد ۲- ندارد	۲
۳	بلگر	۲	۲	۲	۲	۲	۲	۲	۲	۲	۲	۲	۲	۲	۲	۲	۲	۲	۱-۱ دارد ۲- ندارد	۲
۴	تراق تپه	۲	۲	۲	۲	۲	۲	۲	۲	۲	۲	۲	۲	۲	۱	۱	۱	۲	۱-۱ دارد ۲- ندارد	۲
۵	توت سرخان	۲	۲	۲	۲	۲	۲	۲	۲	۲	۲	۲	۲	۲	۱	۱	۱	۲	۱-۱ دارد ۲- ندارد	۲
۶	چالی سور	۲	۲	۲	۲	۲	۲	۲	۲	۲	۲	۲	۲	۲	۱	۱	۱	۲	۱-۱ دارد ۲- ندارد	۲
۷	دره پنبه دان	۲	۲	۲	۲	۲	۲	۲	۲	۲	۲	۲	۲	۲	۱	۱	۱	۲	۱-۱ دارد ۲- ندارد	۲
۸	دره سفید	۰	۰	۰	۰	۰	۰	۰	۰	۰	۰	۰	۰	۰	۰	۰	۰	۰	۰-۰ دارد	۰
۹	دوبلوره	۲	۲	۲	۲	۲	۲	۲	۲	۲	۲	۲	۲	۲	۱	۱	۱	۲	۱-۱ دارد ۲- ندارد	۲
۱۰	دویسه	۲	۲	۲	۲	۲	۲	۲	۲	۲	۲	۲	۲	۲	۱	۱	۱	۲	۱-۱ دارد ۲- ندارد	۲
۱۱	زویران	۲	۲	۲	۲	۲	۲	۲	۲	۲	۲	۲	۲	۲	۱	۱	۱	۲	۱-۱ دارد ۲- ندارد	۲
۱۲	شهسوار	۲	۲	۲	۲	۲	۲	۲	۲	۲	۲	۲	۲	۲	۱	۱	۱	۲	۱-۱ دارد ۲- ندارد	۲
۱۳	قامیشله	۲	۲	۲	۲	۲	۲	۲	۲	۲	۲	۲	۲	۲	۱	۱	۱	۲	۱-۱ دارد ۲- ندارد	۲
۱۴	قمچیان	۲	۲	۲	۲	۲	۲	۲	۲	۲	۲	۲	۲	۲	۱	۱	۱	۲	۱-۱ دارد ۲- ندارد	۲
۱۵	کولیت	۲	۲	۲	۲	۲	۲	۲	۲	۲	۲	۲	۲	۲	۱	۱	۱	۲	۱-۱ دارد ۲- ندارد	۲
۱۶	کولیت حسین آباد	۲	۲	۲	۲	۲	۲	۲	۲	۲	۲	۲	۲	۲	۱	۱	۱	۲	۱-۱ دارد ۲- ندارد	۲
۱۷	گله	۲	۲	۲	۲	۲	۲	۲	۲	۲	۲	۲	۲	۲	۱	۱	۱	۲	۱-۱ دارد ۲- ندارد	۲
۱۸	گماره لنگ	۲	۲	۲	۲	۲	۲	۲	۲	۲	۲	۲	۲	۲	۱	۱	۱	۲	۱-۱ دارد ۲- ندارد	۲
۱۹	گویله	۲	۲	۲	۲	۲	۲	۲	۲	۲	۲	۲	۲	۲	۱	۱	۱	۲	۱-۱ دارد ۲- ندارد	۲
۲۰	گیلی کران	۲	۲	۲	۲	۲	۲	۲	۲	۲	۲	۲	۲	۲	۱	۱	۱	۲	۱-۱ دارد ۲- ندارد	۲
۲۱	ماسیدر سفلی	۲	۲	۲	۲	۲	۲	۲	۲	۲	۲	۲	۲	۲	۱	۱	۱	۲	۱-۱ دارد ۲- ندارد	۲
۲۲	وشکلان	۲	۲	۲	۲	۲	۲	۲	۲	۲	۲	۲	۲	۲	۱	۱	۱	۲	۱-۱ دارد ۲- ندارد	۲
۲۳	ولینان	۰	۰	۰	۰	۰	۰	۰	۰	۰	۰	۰	۰	۰	۰	۰	۰	۰	۰-۰ دارد	۰
۲۴	ویله	۲	۲	۲	۲	۲	۲	۲	۲	۲	۲	۲	۲	۲	۱	۱	۱	۲	۱-۱ دارد ۲- ندارد	۲
۲۵	اگجه	۰	۰	۰	۰	۰	۰	۰	۰	۰	۰	۰	۰	۰	۰	۰	۰	۰	۰-۰ دارد	۰
۲۶	نازه ده	۰	۰	۰	۰	۰	۰	۰	۰	۰	۰	۰	۰	۰	۰	۰	۰	۰	۰-۰ دارد	۰
۲۷	عیسولی	۲	۲	۲	۲	۲	۲	۲	۲	۲	۲	۲	۲	۲	۱	۱	۱	۲	۱-۱ دارد ۲- ندارد	۲
۲۸	کانی نمرخان	۲	۲	۲	۲	۲	۲	۲	۲	۲	۲	۲	۲	۲	۱	۱	۱	۲	۱-۱ دارد ۲- ندارد	۲
۲۹	گوکجه	۲	۲	۲	۲	۲	۲	۲	۲	۲	۲	۲	۲	۲	۱	۱	۱	۲	۱-۱ دارد ۲- ندارد	۲

ردیف	نام آبادی	مذهبی		سیاسی و اداری												برق، گاز و آب				بهداشتی و درمانی			
		امام جماعت راتب دارد؟	خانه عالم دارد؟	شورای اسلامی روستا دارد ؟	دهیاری دارد ؟	پاسگاه نیروی انتظامی دارد ؟	مرکز خدمات جهاد کشاورزی دارد ؟	مرج کشاورزی دارد ؟	شورای حل اختلاف دارد؟	شرکت تعاونی روستایی دارد ؟	برق شبکه سراسری دارد ؟	موتور برق دیزلی دارد ؟	انرژی نو دارد؟	گاز لوله کشی دارد ؟	آب لوله کشی دارد ؟	سامانه تصفیه آب دارد ؟	حمام عمومی دارد ؟	مرکز بهداشتی درمانی دارد؟	داروخانه دارد؟	خانه بهداشت دارد؟			
	سیف سفلی	۲	۲	۱	۱	۲	۲	۲	۱	۲	۲	۲	۲	۱	۲	۲	۲	۲	۲	۲	۲		
۳۵	سیف علیا	۲	۲	۱	۱	۲	۲	۲	۱	۲	۲	۲	۲	۱	۲	۲	۲	۲	۲	۲	۲		
۳۶	کافی سفید	۲	۲	۲	۲	۲	۲	۲	۱	۲	۲	۲	۲	۱	۲	۲	۲	۲	۲	۲	۲		
۳۷	محمده	۲	۲	۱	۱	۲	۲	۲	۱	۲	۲	۲	۲	۱	۲	۲	۲	۲	۲	۲	۲		
۳۸	پنگیچه	۲	۲	۱	۱	۲	۲	۲	۱	۲	۲	۲	۲	۱	۲	۲	۲	۲	۲	۲	۲		
۳۹	بازارچه مرزی باشماق	۳	۳	۳	۳	۳	۳	۳	۳	۳	۳	۳	۳	۳	۳	۳	۳	۳	۳	۳	۳		
۴۰	بخش سر شیو	۱	۱	۴۹	۱	۲	۱	۱	۱	۱	۱	۱	۱	۱	۱۴	۴۶	۰	۰	۰	۱۴	۱۴		
	دهستان سر شیو	۱	۱	۲۳	۱	۰	۰	۰	۰	۲۶	۰	۰	۰	۰	۱۱	۲۳	۰	۰	۰	۸	۰		
۱	باغان	۲	۲	۱	۱	۲	۲	۲	۱	۲	۲	۲	۲	۱	۲	۲	۲	۲	۲	۲	۲		
۲	برده رش کوچک	۲	۲	۱	۱	۲	۲	۲	۱	۲	۲	۲	۲	۱	۲	۲	۲	۲	۲	۲	۲		
۳	بلگر	۲	۲	۱	۱	۲	۲	۲	۱	۲	۲	۲	۲	۱	۲	۲	۲	۲	۲	۲	۲		
۴	تراق تپه	۲	۲	۱	۱	۲	۲	۲	۱	۲	۲	۲	۲	۱	۲	۲	۲	۲	۲	۲	۲		
۵	توت سرخان	۲	۲	۱	۱	۲	۲	۲	۱	۲	۲	۲	۲	۱	۲	۲	۲	۲	۲	۲	۲		
۶	چالی سور	۲	۲	۱	۱	۲	۲	۲	۱	۲	۲	۲	۲	۱	۲	۲	۲	۲	۲	۲	۲		
۷	دره پنبه دان	۲	۲	۲	۲	۲	۲	۲	۱	۲	۲	۲	۲	۱	۲	۲	۲	۲	۲	۲	۲		
۸	دره سفید	۰	۰	۰	۰	۰	۰	۰	۰	۰	۰	۰	۰	۰	۰	۰	۰	۰	۰	۰	۰		
۹	دوبلوره	۲	۲	۱	۱	۲	۲	۲	۱	۲	۲	۲	۲	۱	۲	۲	۲	۲	۲	۲	۲		
۱۰	دویسه	۲	۲	۱	۱	۲	۲	۲	۱	۲	۲	۲	۲	۱	۲	۲	۲	۲	۲	۲	۲		
۱۱	زویران	۲	۲	۱	۱	۲	۲	۲	۱	۲	۲	۲	۲	۱	۲	۲	۲	۲	۲	۲	۲		
۱۲	شهسوار	۲	۲	۱	۱	۲	۲	۲	۱	۲	۲	۲	۲	۱	۲	۲	۲	۲	۲	۲	۲		
۱۳	قامیشله	۲	۲	۱	۱	۲	۲	۲	۱	۲	۲	۲	۲	۱	۲	۲	۲	۲	۲	۲	۲		
۱۴	قمچیان	۲	۲	۱	۱	۲	۲	۲	۱	۲	۲	۲	۲	۱	۲	۲	۲	۲	۲	۲	۲		
۱۵	کولیت	۲	۲	۲	۲	۲	۲	۲	۱	۲	۲	۲	۲	۱	۲	۲	۲	۲	۲	۲	۲		
۱۶	کولیت حسین آباد	۲	۲	۱	۱	۲	۲	۲	۱	۲	۲	۲	۲	۱	۲	۲	۲	۲	۲	۲	۲		
۱۷	گله	۲	۲	۱	۱	۲	۲	۲	۱	۲	۲	۲	۲	۱	۲	۲	۲	۲	۲	۲	۲		
۱۸	گماره لنگ	۲	۲	۱	۱	۲	۲	۲	۱	۲	۲	۲	۲	۱	۲	۲	۲	۲	۲	۲	۲		
۱۹	گویله	۲	۲	۱	۱	۲	۲	۲	۱	۲	۲	۲	۲	۱	۲	۲	۲	۲	۲	۲	۲		
۲۰	گیلی کران	۲	۲	۱	۱	۲	۲	۲	۱	۲	۲	۲	۲	۱	۲	۲	۲	۲	۲	۲	۲		
۲۱	ماسیدر سفلی	۲	۲	۱	۱	۲	۲	۲	۱	۲	۲	۲	۲	۱	۲	۲	۲	۲	۲	۲	۲		
۲۲	وشکلان	۲	۲	۲	۲	۲	۲	۲	۱	۲	۲	۲	۲	۱	۲	۲	۲	۲	۲	۲	۲		
۲۳	ولینان	۰	۰	۰	۰	۰	۰	۰	۰	۰	۰	۰	۰	۰	۰	۰	۰	۰	۰	۰	۰		
۲۴	ویله	۲	۲	۱	۱	۲	۲	۲	۱	۲	۲	۲	۲	۱	۲	۲	۲	۲	۲	۲	۲		
۲۵	اگجه	۰	۰	۰	۰	۰	۰	۰	۰	۰	۰	۰	۰	۰	۰	۰	۰	۰	۰	۰	۰		
۲۶	تازه ده	۰	۰	۰	۰	۰	۰	۰	۰	۰	۰	۰	۰	۰	۰	۰	۰	۰	۰	۰	۰		
۲۷	عیسولی	۲	۲	۱	۱	۲	۲	۲	۱	۲	۲	۲	۲	۱	۲	۲	۲	۲	۲	۲	۲		
۲۸	کافی نمرخان	۲	۲	۱	۱	۲	۲	۲	۱	۲	۲	۲	۲	۱	۲	۲	۲	۲	۲	۲	۲		
۲۹	گوکجه	۱	۱	۱	۱	۲	۲	۲	۱	۲	۲	۲	۲	۱	۲	۲	۲	۲	۲	۲	۲		

ردیف	نام آبادی	بهداشتی و درمانی																بازرگانی و خدمات			
		پایگاه بهداشت روستایی دارد؟	مرکز تسهیلات زایمان دارد؟	پزشک خانواده دارد؟	پزشک دارد؟	دندانپزشک با بهداشت کار دهان و دندان دارد؟	دندانپزشک یا بهداشت کار دهان و دندانسانز دارد؟	بیمار یا ماما روستایی دارد؟	بهورز دارد؟	دامپزشک دارد؟	تکنسین دامپزشکی دارد؟	آزمایشگاه و رادیولوژی دارد؟	غسالخانه دارد؟	سامانه جمع آوری زباله دارد؟	پایگاه آتش‌نشانی دارد؟	نمایندگی پخش نفت سفید دارد؟	نمایندگی پخش سینندر گاز دارد؟	فروشگاه تعاونی دارد؟	بقالی دارد؟		
۳۵	سیف سفلی	۱	۲	۲	۲	۲	۲	۲	۲	۲	۲	۲	۲	۲	۲	۲	۲	۲	۱		
۳۶	سیف علیا	۱	۲	۲	۲	۲	۲	۲	۲	۲	۲	۲	۲	۲	۲	۲	۲	۲	۱		
۳۷	گانی سفید	۲	۲	۲	۲	۲	۲	۲	۲	۲	۲	۲	۲	۲	۲	۲	۲	۲	۲		
۳۸	محمدیه	۲	۲	۲	۲	۲	۲	۲	۲	۲	۲	۲	۲	۲	۲	۲	۲	۲	۲		
۳۹	ینگجه	۲	۲	۲	۲	۲	۲	۲	۲	۲	۲	۲	۲	۲	۲	۲	۲	۲	۲		
۴۰	بازارچه مرزی باشماق	۳	۳	۳	۳	۳	۳	۳	۳	۳	۳	۳	۳	۳	۳	۳	۳	۳	۳		
	بخشی سرشیو	۱	۱	۱	۲	۰	۰	۱۱	۱	۰	۰	۰	۰	۰	۰	۰	۰	۰	۲۰		
	دهستان سرشیو	۰	۰	۰	۰	۷	۰	۰	۰	۰	۰	۰	۰	۰	۰	۰	۰	۰	۱۳		
۱	باغان	۲	۲	۲	۲	۲	۲	۲	۲	۲	۲	۲	۲	۲	۲	۲	۲	۲	۲		
۲	برده رش کوچک	۲	۲	۲	۲	۱	۲	۲	۲	۲	۲	۲	۲	۲	۲	۲	۲	۲	۲		
۳	بلگر	۲	۲	۲	۲	۲	۲	۲	۲	۲	۲	۲	۲	۲	۲	۲	۲	۲	۲		
۴	تراق تپه	۲	۲	۲	۲	۲	۲	۲	۲	۲	۲	۲	۲	۲	۲	۲	۲	۲	۲		
۵	توت سرخان	۲	۲	۲	۲	۱	۲	۲	۲	۲	۲	۲	۲	۲	۲	۲	۲	۲	۲		
۶	چالی سور	۲	۲	۲	۲	۲	۲	۲	۲	۱	۲	۲	۲	۲	۲	۲	۲	۲	۲		
۷	دره پنبه دان	۲	۲	۲	۲	۲	۲	۲	۲	۲	۲	۲	۲	۲	۲	۲	۲	۲	۲		
۸	دره سفید	۰	۰	۰	۰	۰	۰	۰	۰	۰	۰	۰	۰	۰	۰	۰	۰	۰	۰		
۹	دوپلوره	۲	۲	۲	۲	۱	۲	۲	۲	۲	۲	۲	۲	۲	۲	۲	۲	۲	۲		
۱۰	دویسه	۲	۲	۲	۲	۲	۲	۲	۲	۲	۲	۲	۲	۲	۲	۲	۲	۲	۲		
۱۱	زویران	۲	۲	۲	۲	۲	۲	۲	۲	۲	۲	۲	۲	۲	۲	۲	۲	۲	۲		
۱۲	شهسوار	۲	۲	۲	۲	۱	۲	۲	۲	۲	۲	۲	۲	۲	۲	۲	۲	۲	۲		
۱۳	قامیشله	۲	۲	۲	۲	۱	۲	۲	۲	۲	۲	۲	۲	۲	۲	۲	۲	۲	۲		
۱۴	قمچیان	۲	۲	۲	۱	۲	۲	۲	۲	۲	۲	۲	۲	۲	۲	۲	۲	۲	۲		
۱۵	کولیت	۲	۲	۲	۲	۲	۲	۲	۲	۲	۲	۲	۲	۲	۲	۲	۲	۲	۲		
۱۶	کولیت حسین آباد	۲	۲	۲	۲	۲	۲	۲	۲	۱	۲	۲	۲	۲	۲	۲	۲	۲	۲		
۱۷	کله	۲	۲	۲	۱	۲	۲	۲	۲	۲	۲	۲	۲	۲	۲	۲	۲	۲	۲		
۱۸	گماره لنگ	۲	۲	۲	۲	۲	۲	۲	۲	۲	۲	۲	۲	۲	۲	۲	۲	۲	۲		
۱۹	گوبله	۲	۲	۲	۲	۱	۲	۲	۲	۲	۲	۲	۲	۲	۲	۲	۲	۲	۲		
۲۰	گیلی کران	۲	۲	۲	۲	۲	۲	۲	۲	۲	۲	۲	۲	۲	۲	۲	۲	۲	۲		
۲۱	ماسیدر سفلی	۲	۲	۲	۲	۲	۲	۲	۲	۲	۲	۲	۲	۲	۲	۲	۲	۲	۲		
۲۲	وشکلان	۲	۲	۲	۲	۱	۲	۲	۲	۲	۲	۲	۲	۲	۲	۲	۲	۲	۲		
۲۳	ولینان	۰	۰	۰	۰	۰	۰	۰	۰	۰	۰	۰	۰	۰	۰	۰	۰	۰	۰		
۲۴	ویلہ	۲	۲	۲	۲	۲	۲	۲	۲	۲	۲	۲	۲	۲	۲	۲	۲	۲	۲		
۲۵	اکجه	۰	۰	۰	۰	۰	۰	۰	۰	۰	۰	۰	۰	۰	۰	۰	۰	۰	۰		
۲۶	نازه ده	۰	۰	۰	۰	۰	۰	۰	۰	۰	۰	۰	۰	۰	۰	۰	۰	۰	۰		
۲۷	عیسولی	۲	۲	۲	۲	۲	۲	۲	۲	۲	۲	۲	۲	۲	۲	۲	۲	۲	۲		
۲۸	گانی تمرخان	۲	۲	۲	۲	۲	۲	۲	۲	۲	۲	۲	۲	۲	۲	۲	۲	۲	۲		
۲۹	گوکجه	۲	۲	۲	۲	۲	۲	۲	۲	۱	۲	۲	۲	۲	۲	۲	۲	۲	۲		

ردیف	نام آبادی	بازرگانی و خدمات													مخابرات و ارتباطات			
		نانوایی دارد؟	گوشت فروشی دارد؟	قهومخانه دارد؟	بانک دارد؟	تعمیرگاه ماشین الات کشاورزی دارد؟	تعمیرگاه ماشین الات غیر	جایگاه سوخت دارد؟	صندوق پست دارد؟	دفتر پست دارد؟	دفتر مخابرات دارد؟	دفتر فناوری اطلاعات و ارتباطات دارد؟	دسترسی به عمومی به اینترنت دارد؟	دسترسی به روزنامه و مجله دارد؟	دسترسی به وسیله نقیبه عمومی دارد؟	دسترسی به ایستگاه راه آهن دارد؟		
۳۵	سیف سفلی	۲	۲	۲	۲	۲	۲	۲	۲	۲	۲	۲	۲	۲	۲			
۳۶	سیف علیا	۲	۲	۲	۲	۲	۲	۲	۲	۲	۲	۲	۲	۲	۲			
۳۷	کافی سفید	۲	۱	۲	۲	۲	۲	۲	۲	۲	۲	۲	۲	۲	۲			
۳۸	محمدیه	۲	۲	۲	۲	۲	۲	۲	۲	۲	۲	۲	۲	۲	۲			
۳۹	پنگیجه	۲	۲	۲	۲	۲	۲	۲	۲	۲	۲	۲	۲	۲	۲			
۴۰	بازارچه مرزی باشماق	۲	۳	۲	۲	۲	۳	۳	۳	۳	۳	۳	۳	۳	۳			
	بخش سر شیو	۱	۲	۲	۱	۰	۱	۱	۰	۰	۰	۰	۰	۳۶	۰			
	دهستان سر شیو	۰	۱	۱	۰	۰	۰	۰	۰	۰	۰	۰	۰	۱۴	۰			
۱	باغان	۲	۲	۲	۲	۲	۲	۲	۲	۲	۲	۲	۲	۲	۲			
۲	برده رش کوچک	۲	۲	۲	۲	۲	۲	۲	۲	۲	۲	۲	۲	۲	۲			
۳	بلگر	۲	۲	۲	۲	۲	۲	۲	۲	۲	۲	۲	۲	۲	۲			
۴	تراق تپه	۲	۲	۲	۲	۲	۲	۲	۲	۲	۲	۲	۲	۲	۲			
۵	توت سرخان	۲	۲	۲	۲	۲	۲	۲	۲	۲	۲	۲	۲	۲	۲			
۶	چالی سور	۲	۲	۲	۲	۲	۲	۲	۲	۲	۲	۲	۲	۲	۲			
۷	دره پنبه دان	۲	۲	۲	۲	۲	۲	۲	۲	۲	۲	۲	۲	۲	۲			
۸	دره سفید	۰	۰	۰	۰	۰	۰	۰	۰	۰	۰	۰	۰	۰	۰			
۹	دوبلوره	۲	۲	۲	۲	۲	۲	۲	۲	۲	۲	۲	۲	۲	۲			
۱۰	دویسه	۲	۲	۲	۲	۲	۲	۲	۲	۲	۲	۲	۲	۲	۲			
۱۱	زویران	۲	۲	۲	۲	۲	۲	۲	۲	۲	۲	۲	۲	۲	۲			
۱۲	شهور	۲	۲	۲	۲	۲	۲	۲	۲	۲	۲	۲	۲	۲	۲			
۱۳	قامیشله	۲	۲	۲	۲	۲	۲	۲	۲	۲	۲	۲	۲	۲	۲			
۱۴	قمچیان	۲	۱	۱	۲	۲	۲	۲	۲	۲	۲	۲	۲	۲	۲			
۱۵	کولیت	۲	۲	۲	۲	۲	۲	۲	۲	۲	۲	۲	۲	۲	۲			
۱۶	کولیت حسین آباد	۲	۲	۲	۲	۲	۲	۲	۲	۲	۲	۲	۲	۲	۲			
۱۷	گله	۲	۲	۲	۲	۲	۲	۲	۲	۲	۲	۲	۲	۲	۲			
۱۸	گماره لنگ	۲	۲	۲	۲	۲	۲	۲	۲	۲	۲	۲	۲	۲	۲			
۱۹	گویل	۲	۲	۲	۲	۲	۲	۲	۲	۲	۲	۲	۲	۲	۲			
۲۰	گیلی کران	۲	۲	۲	۲	۲	۲	۲	۲	۲	۲	۲	۲	۲	۲			
۲۱	ماسیدر سفلی	۲	۲	۲	۲	۲	۲	۲	۲	۲	۲	۲	۲	۲	۲			
۲۲	وشکلان	۲	۲	۲	۲	۲	۲	۲	۲	۲	۲	۲	۲	۲	۲			
۲۳	ولینان	۰	۰	۰	۰	۰	۰	۰	۰	۰	۰	۰	۰	۰	۰			
۲۴	ویل	۲	۲	۲	۲	۲	۲	۲	۲	۲	۲	۲	۲	۲	۲			
۲۵	اکجه	۰	۰	۰	۰	۰	۰	۰	۰	۰	۰	۰	۰	۰	۰			
۲۶	تازه ده	۰	۰	۰	۰	۰	۰	۰	۰	۰	۰	۰	۰	۰	۰			
۲۷	عیسولی	۲	۲	۲	۲	۲	۲	۲	۲	۲	۲	۲	۲	۲	۲			
۲۸	کافی نمرخان	۲	۲	۲	۲	۱	۲	۲	۲	۲	۲	۲	۲	۲	۲			
۲۹	گوکجه	۲	۲	۲	۲	۲	۲	۲	۲	۲	۲	۲	۲	۲	۲			

ردیف	نام آبادی	تعداد خانوار	تعداد واحد مسکونی	جمعیت			گروه های عمده سنی					جمعیت ۶ ساله و بیشتر			
				کل	مرد	زن	مرد ۱۴-۱۵ ساله	مرد ۱۵-۱۶ ساله	زن ۱۴-۱۵ ساله	زن ۱۵-۱۶ ساله	زن ۱۶-۱۷ ساله	مرد	زن	کل	
۳۰	سد گاران	*	۰	*	*	*	*	*	*	*	*	*	*	*	*
	دهستان گلچیدر	۱۰۳۹	۱۰۳۲	۴۴۲۱	۲۲۷۵	۲۱۴۶	۶۳۸	۱۴۹۷	۱۴۰	۵۵۶	۱۴۸۵	۱۰۵	۲۰۷۶	۱۹۵۳	۴۰۲۹
۱	سعدوسلیمان	۳۱	۳۱	۱۳۹	۸۰	۵۹	۱۷	۶۱	۲	۱۲	۴۶	۱	۷۵	۵۴	۱۲۹
۲	بیدرشان	۲۱	۲۱	۱۰۸	۵۱	۵۷	۱۵	۳۴	۲	۱۸	۳۵	۴	۴۹	۵۰	۹۹
۳	تازه آباد صوفی بله	۲۵	۲۵	۱۰۶	۵۵	۵۱	۱۹	۳۱	۵	۲۱	۲۹	۱	۴۹	۴۳	۹۲
۴	تنکباغ	۰	۰	۰	۰	۰	۰	۰	۰	۰	۰	۰	۰	۰	۰
۵	جلیله	۲۴	۲۳	۹۹	۴۵	۵۴	۱۵	۲۵	۵	۱۷	۳۲	۵	۳۹	۵۰	۸۹
۶	دره وزان	۰	۰	۰	۰	۰	۰	۰	۰	۰	۰	۰	۰	۰	۰
۷	دره هرد	۳۰	۳۰	۱۲۳	۶۱	۶۲	۲۰	۳۷	۴	۱۱	۴۷	۴	۵۶	۵۸	۱۱۴
۸	ده بنیاد	۴۳	۴۳	۱۵۳	۷۳	۸۰	۱۳	۵۰	۱۰	۱۲	۶۲	۶	۶۵	۷۴	۱۳۹
۹	سائشین	۳۸	۳۸	۱۷۲	۹۹	۷۳	۳۰	۶۵	۴	۱۷	۵۱	۵	۹۰	۶۷	۱۵۷
۱۰	صوفی بله	۴۳	۴۳	۱۹۷	۱۰۰	۹۷	۲۶	۶۶	۸	۳۴	۶۰	۳	۹۲	۸۷	۱۷۹
۱۱	طینال	۲۹	۲۹	۱۱۰	۵۱	۵۹	۱۳	۳۶	۲	۱۷	۴۱	۱	۴۷	۵۳	۱۰۰
۱۲	گلچیدر	۶۲	۶۲	۲۷۳	۱۴۵	۱۲۸	۳۸	۱۰۵	۲	۳۸	۸۵	۵	۱۳۳	۱۱۰	۲۴۳
۱۳	گوریچه	۲۶	۲۶	۸۵	۴۵	۴۰	۶	۳۳	۶	۱۱	۲۶	۲	۴۱	۳۲	۷۳
۱۴	میدول	۲۶	۲۶	۱۰۸	۵۳	۵۵	۱۴	۳۵	۴	۱۷	۳۵	۳	۴۶	۵۱	۹۷
۱۵	ناوکلان	۰	۰	۰	۰	۰	۰	۰	۰	۰	۰	۰	۰	۰	۰
۱۶	هواره گرمه	۰	۰	۰	۰	۰	۰	۰	۰	۰	۰	۰	۰	۰	۰
۱۷	آلی همدان	۳۰	۲۹	۱۳۶	۷۶	۶۰	۲۳	۵۰	۳	۱۳	۴۶	۱	۶۷	۵۴	۱۲۱
۱۸	عبدالصمدی	۰	۰	۰	۰	۰	۰	۰	۰	۰	۰	۰	۰	۰	۰
۱۹	پلوره	۴۶	۴۵	۱۵۸	۷۷	۸۱	۱۲	۵۷	۸	۹	۶۵	۷	۷۴	۷۷	۱۵۱
۲۰	جانوره	۰	۰	۰	۰	۰	۰	۰	۰	۰	۰	۰	۰	۰	۰
۲۱	چاولکان وزیر	۴۵	۴۴	۱۹۵	۹۸	۹۷	۲۲	۷۲	۴	۲۵	۶۶	۶	۸۸	۸۷	۱۷۵
۲۲	کاکو ذکریا	۳۵	۳۵	۱۳۲	۶۶	۶۶	۱۵	۴۱	۱۰	۱۷	۴۱	۸	۶۱	۵۸	۱۱۹
۲۳	ول	۳۴	۳۴	۱۶۲	۸۷	۷۵	۲۶	۵۸	۳	۲۰	۵۵	۰	۷۵	۶۷	۱۴۲
۲۴	جانوره خوارک	۲۶۰	۲۵۶	۱۱۸۶	۶۴۵	۵۴۱	۲۳۴	۳۸۶	۲۵	۱۷۲	۳۵۴	۱۵	۵۹۳	۴۹۸	۱۰۹۱
۲۵	یابا	۱۰	۱۰	۳۵	۲۰	۱۵	۳	۱۶	۱	۱	۱۲	۲	۱۸	۱۴	۳۲
۲۶	پلیاندر	۱۱	۱۱	۴۰	۲۰	۲۰	۳	۱۶	۱	۲	۱۵	۳	۱۹	۱۹	۳۸
۲۷	حسن قره	۱۷	۱۷	۷۵	۳۸	۳۷	۹	۲۴	۵	۷	۲۹	۱	۳۶	۳۵	۷۱
۲۸	سیور	۲۲	۲۲	۷۹	۳۴	۴۵	۸	۲۴	۲	۱۴	۲۶	۵	۳۲	۴۱	۷۳
۲۹	شیخ شریتی	۳۸	۳۸	۱۳۹	۶۲	۷۷	۱۴	۳۹	۹	۱۰	۶۱	۶	۵۶	۷۳	۱۲۹
۳۰	شیخ عطار	۴۵	۴۵	۱۸۹	۹۴	۹۵	۱۶	۷۰	۸	۱۸	۷۳	۴	۸۷	۸۷	۱۷۴
۳۱	قطنوند	۱۹	۱۹	۹۷	۴۶	۵۱	۱۳	۳۳	۰	۱۴	۳۶	۱	۴۲	۴۵	۸۷
۳۲	قادر آباد	۲۹	۲۷	۱۲۵	۵۴	۷۱	۱۴	۳۳	۷	۹	۵۷	۵	۴۶	۶۹	۱۱۵

اختلاف بین جمع گروه های سنی و جمعیت کل مربوط به اظهار نشده می باشد

* به جهت حفظ محرمانگی اطلاعات آبادی های کمتر از چهار خانوار درج نگردیده

ردیف	نام آبادی	باسواد			محصل			جمعیت ۱۰ ساله و بیشتر			شاغل			بیکار		
		مرد	زن	کل	مرد	زن	کل	مرد	زن	کل	مرد	زن	کل	مرد	زن	کل
۳۰	سد گاران	*	*	*	*	*	*	*	*	*	*	*	*	*	*	*
	دهستان گلچیدر	۱۶۳۴	۱۲۰۰	۲۸۳۴	۴۷۴	۳۲۹	۸۰۳	۱۹۱۰	۱۸۱۴	۳۷۲۴	۱۲۸۵	۹۹	۱۳۸۴	۱۴۴	۱۹	۱۶۳
۱	سعدوسلیمان	۵۴	۲۸	۸۲	۱۳	۵	۱۸	۶۹	۵۳	۱۲۲	۴۷	۰	۴۷	۵	۱	۶
۲	بیدر شان	۳۶	۳۲	۶۸	۱۵	۷	۲۲	۴۵	۴۷	۹۲	۲۵	۱	۲۶	۵	۰	۵
۳	نازه آباد صوفی بله	۳۹	۲۸	۶۷	۸	۹	۱۷	۴۱	۳۶	۷۷	۳۵	۱	۳۶	۰	۰	۰
۴	تنگباغ	۰	۰	۰	۰	۰	۰	۰	۰	۰	۰	۰	۰	۰	۰	۰
۵	جلیله	۲۴	۲۵	۴۹	۶	۱۱	۱۷	۳۳	۴۴	۷۷	۲۸	۱	۲۹	۰	۰	۰
۶	دره وزان	۰	۰	۰	۰	۰	۰	۰	۰	۰	۰	۰	۰	۰	۰	۰
۷	دره هرد	۴۵	۲۷	۷۲	۱۳	۶	۱۹	۴۵	۵۵	۱۰۰	۳۷	۱	۳۸	۳	۰	۳
۸	ده بنیاد	۴۵	۴۵	۹۰	۴	۶	۱۰	۶۲	۷۱	۱۳۳	۵۰	۰	۵۰	۳	۰	۳
۹	شانشین	۶۴	۳۰	۹۴	۲۱	۳	۲۴	۷۸	۶۷	۱۴۵	۶۲	۱۱	۷۳	۴	۰	۴
۱۰	صوفی بله	۷۵	۵۳	۱۲۸	۱۳	۱۴	۲۷	۸۵	۷۷	۱۶۲	۶۴	۸	۷۲	۸	۱	۹
۱۱	طینال	۳۷	۳۷	۷۴	۱۱	۱۰	۲۱	۴۳	۴۵	۸۸	۲۶	۱	۲۷	۴	۰	۴
۱۲	گلچیدر	۱۱۲	۶۵	۱۷۷	۱۶	۱۵	۳۱	۱۲۱	۹۷	۲۱۸	۹۲	۷	۹۹	۱	۰	۱
۱۳	گوریچه	۲۹	۱۷	۴۶	۲	۲	۴	۴۰	۳۱	۷۱	۳۳	۱	۳۴	۴	۰	۴
۱۴	میدول	۳۴	۲۹	۶۳	۵	۷	۱۲	۴۲	۴۹	۹۱	۳۹	۱	۴۰	۱	۰	۱
۱۵	ناولکان	۰	۰	۰	۰	۰	۰	۰	۰	۰	۰	۰	۰	۰	۰	۰
۱۶	هواره گرمه	۰	۰	۰	۰	۰	۰	۰	۰	۰	۰	۰	۰	۰	۰	۰
۱۷	آلی همدان	۵۴	۳۲	۸۶	۱۳	۲	۱۵	۵۹	۵۱	۱۱۰	۴۶	۴	۵۰	۲	۰	۲
۱۸	عبدالصمدی	۰	۰	۰	۰	۰	۰	۰	۰	۰	۰	۰	۰	۰	۰	۰
۱۹	پلوره	۵۱	۳۲	۸۳	۱۰	۴	۱۴	۶۶	۷۴	۱۴۰	۴۷	۲	۴۹	۱۰	۰	۱۰
۲۰	جانوره	۰	۰	۰	۰	۰	۰	۰	۰	۰	۰	۰	۰	۰	۰	۰
۲۱	چاولکان وزیر	۷۲	۵۲	۱۲۴	۱۱	۷	۱۸	۷۷	۸۲	۱۵۹	۵۲	۱۳	۶۵	۱۹	۰	۱۹
۲۲	کاکو ذکریا	۳۹	۲۸	۶۷	۱۱	۴	۱۵	۵۷	۵۶	۱۱۳	۳۵	۲	۳۷	۸	۰	۸
۲۳	ول	۶۱	۴۳	۱۰۴	۱۴	۵	۱۹	۶۷	۶۴	۱۳۱	۵۶	۰	۵۶	۰	۰	۰
۲۴	جانوره خوارگ	۵۲۳	۳۸۰	۹۰۳	۲۴۰	۱۷۳	۴۱۳	۵۶۳	۴۶۱	۱۰۲۴	۲۷۹	۳۰	۳۰۹	۴۶	۱۳	۵۹
۲۵	بایا	۱۱	۴	۱۵	۱	۰	۱	۱۷	۱۴	۳۱	۱۲	۰	۱۲	۰	۰	۰
۲۶	پلیاندر	۱۲	۸	۲۰	۲	۰	۲	۱۹	۱۹	۳۸	۱۵	۰	۱۵	۱	۰	۱
۲۷	حسن قره	۲۹	۱۸	۴۷	۸	۲	۱۰	۳۳	۳۳	۶۶	۲۵	۳	۲۸	۰	۰	۰
۲۸	سیور	۲۰	۲۳	۴۳	۷	۶	۱۳	۲۹	۳۴	۶۳	۲۲	۱	۲۳	۱	۰	۱
۲۹	شیخ شربتی	۳۶	۳۸	۷۴	۷	۷	۱۴	۵۴	۶۸	۱۲۲	۴۳	۳	۴۶	۱	۰	۱
۳۰	شیخ عطار	۶۸	۵۴	۱۲۲	۱۲	۱۴	۲۶	۸۴	۸۱	۱۶۵	۵۳	۴	۵۷	۱۵	۱	۱۵
۳۱	قطوند	۳۴	۲۸	۶۲	۹	۵	۱۴	۳۹	۴۲	۸۱	۲۰	۱	۳۱	۰	۰	۰
۳۲	قادر آباد	۳۰	۴۴	۷۴	۶	۷	۱۳	۴۲	۶۳	۱۰۵	۳۲	۳	۳۵	۷	۳	۷

ردیف	نام آبادی	وضع طبیعی :	نوع راه آبادی :	وضع سکونت آبادی:			طرح هادی :	محل خرید مایحتاج				آموزشی، فرهنگی و ورزشی			
				ماه خاتمه سکونت بر آبادی	ماه شروع سکونت بر آبادی	۱-دارا، ۲-دارا، ۳-دارا، ۴-دارا، ۵-دارا، ۶-دارا، ۷-دارا، ۸-دارا، ۹-دارا، ۱۰-دارا، ۱۱-دارا، ۱۲-دارا، ۱۳-دارا، ۱۴-دارا، ۱۵-دارا، ۱۶-دارا، ۱۷-دارا، ۱۸-دارا، ۱۹-دارا، ۲۰-دارا، ۲۱-دارا، ۲۲-دارا، ۲۳-دارا، ۲۴-دارا، ۲۵-دارا، ۲۶-دارا، ۲۷-دارا، ۲۸-دارا، ۲۹-دارا، ۳۰-دارا، ۳۱-دارا، ۳۲-دارا، ۳۳-دارا، ۳۴-دارا، ۳۵-دارا، ۳۶-دارا، ۳۷-دارا، ۳۸-دارا، ۳۹-دارا، ۴۰-دارا، ۴۱-دارا، ۴۲-دارا، ۴۳-دارا، ۴۴-دارا، ۴۵-دارا، ۴۶-دارا، ۴۷-دارا، ۴۸-دارا، ۴۹-دارا، ۵۰-دارا، ۵۱-دارا، ۵۲-دارا، ۵۳-دارا، ۵۴-دارا، ۵۵-دارا، ۵۶-دارا، ۵۷-دارا، ۵۸-دارا، ۵۹-دارا، ۶۰-دارا، ۶۱-دارا، ۶۲-دارا، ۶۳-دارا، ۶۴-دارا، ۶۵-دارا، ۶۶-دارا، ۶۷-دارا، ۶۸-دارا، ۶۹-دارا، ۷۰-دارا، ۷۱-دارا، ۷۲-دارا، ۷۳-دارا، ۷۴-دارا، ۷۵-دارا، ۷۶-دارا، ۷۷-دارا، ۷۸-دارا، ۷۹-دارا، ۸۰-دارا، ۸۱-دارا، ۸۲-دارا، ۸۳-دارا، ۸۴-دارا، ۸۵-دارا، ۸۶-دارا، ۸۷-دارا، ۸۸-دارا، ۸۹-دارا، ۹۰-دارا، ۹۱-دارا، ۹۲-دارا، ۹۳-دارا، ۹۴-دارا، ۹۵-دارا، ۹۶-دارا، ۹۷-دارا، ۹۸-دارا، ۹۹-دارا، ۱۰۰-دارا		۱- اجرا شده است ۲- در حال اجراءست ۳- طرح هادی ندارد ۴- اظهار نشده	آیا اکثر ساکنان آبادی مایحتاج اولیه خود را از این آبادی خریداری می کنند؟	آیا از آبادی یا آبادی های دیگر هم برای خرید مایحتاج اولیه به این آبادی مراجعه می شود؟	آیا ساکنان آبادی برای خرید مایحتاج خود به شهر یا شهرهایی مراجعه می کنند؟	مهد دارد؟	دبستان دارد؟	مدرسه روزی شبانه دارد؟	مدرسه راهنمایی شبانه روزی دخترانه دارد؟
۳۰	سد گاران	۳	۱	۱	۰	۰	۳	۱	۱	۱	۲	۲	۲	۲	۲
	دهستان گلچیدر		۰	۲۶	۰	۰	۰	۱	۱	۱	۲۶	۱	۲۵	۱	۱
۱	سعدوسلیمان	۳	۳	۱			۳	۲	۱	۱	۲	۲	۲	۲	۲
۲	بیدر شان	۳	۳	۱			۳	۲	۱	۱	۲	۲	۲	۲	۲
۳	نازه آباد صوفی بله	۳	۳	۱			۳	۲	۱	۱	۲	۲	۲	۲	۲
۴	تنگباغ	۳	۴	۳			۳								
۵	جلیله	۳	۳	۱			۳	۲	۱	۱	۲	۲	۲	۲	۲
۶	دره وزان	۳	۳	۳			۳								
۷	دره هرد	۳	۳	۱			۳	۲	۱	۱	۲	۲	۲	۲	۲
۸	ده بنیاد	۳	۳	۱			۳	۲	۱	۱	۲	۲	۲	۲	۲
۹	شانشین	۳	۳	۱			۳	۲	۱	۱	۲	۲	۲	۲	۲
۱۰	صوفی بله	۳	۳	۱			۳	۲	۱	۱	۲	۲	۲	۲	۲
۱۱	طینال	۳	۳	۱			۳	۲	۱	۱	۲	۲	۲	۲	۲
۱۲	گلچیدر	۳	۳	۱			۳	۲	۱	۱	۲	۲	۲	۲	۲
۱۳	گوریچه	۳	۳	۱			۳	۲	۱	۱	۲	۲	۲	۲	۲
۱۴	میدول	۳	۳	۱			۳	۲	۱	۱	۲	۲	۲	۲	۲
۱۵	ناوکلان	۳	۳	۳			۳								
۱۶	هواره گرمه	۳	۳	۳			۳								
۱۷	آلی همدان	۳	۳	۱			۳	۲	۱	۱	۲	۲	۲	۲	۲
۱۸	عبدالصمدی	۳	۳	۳			۳								
۱۹	پلوره	۳	۳	۱			۳	۲	۱	۱	۲	۲	۲	۲	۲
۲۰	جانوره	۳	۳	۳			۳								
۲۱	چاولکان وزیر	۳	۳	۱			۳	۲	۱	۱	۲	۲	۲	۲	۲
۲۲	کاکو ذکریا	۳	۳	۱			۳	۲	۱	۱	۲	۲	۲	۲	۲
۲۳	ول	۳	۳	۱			۳	۲	۱	۱	۲	۲	۲	۲	۲
۲۴	جانوره خوارگ	۳	۳	۱			۳	۲	۱	۱	۲	۲	۲	۲	۲
۲۵	بایا	۳	۳	۱			۳	۲	۱	۱	۲	۲	۲	۲	۲
۲۶	پلیاندر	۳	۳	۱			۳	۲	۱	۱	۲	۲	۲	۲	۲
۲۷	حسن قره	۳	۳	۱			۳	۲	۱	۱	۲	۲	۲	۲	۲
۲۸	سیور	۳	۳	۱			۳	۲	۱	۱	۲	۲	۲	۲	۲
۲۹	شیخ شربتی	۳	۳	۱			۳	۲	۱	۱	۲	۲	۲	۲	۲
۳۰	شیخ عطار	۳	۳	۱			۳	۲	۱	۱	۲	۲	۲	۲	۲
۳۱	قطوند	۳	۳	۱			۳	۲	۱	۱	۲	۲	۲	۲	۲
۳۲	قادر آباد	۳	۳	۱			۳	۲	۱	۱	۲	۲	۲	۲	۲

ردیف	نام آبادی	آموزشی، فرهنگی و ورزشی																		
		مدرسه راهنمایی دخترانه دارد؟	مدرسه راهنمایی مختلط دارد؟	دبیرستان شبانه روزی پسرانه دارد؟	دبیرستان شبانه روزی دخترانه دارد؟	دبیرستان نظری پسرانه دارد؟	دبیرستان نظری دخترانه دارد؟	دبیرستان کار دانش پسرانه دارد؟	دبیرستان کار دانش دخترانه دارد؟	هنرستان فنی و حرفه ای پسرانه دارد؟	هنرستان فنی و حرفه ای دخترانه دارد؟	بوستان روستایی دارد؟	کتابخانه عمومی دارد؟	زمین ورزشی دارد؟	سالن ورزشی دارد؟	مسجد دارد؟	امام زاده دارد؟	سایر اماکن مذهبی مسلمانان دارد؟	سایر اماکن مذهبی سایر ادیان دارد؟	مدرسه علمیه دارد؟
۳۰	سد گاران	۲	۲	۲	۲	۲	۲	۲	۲	۲	۲	۲	۲	۲	۲	۲	۲	۲	۲	۲
	دهستان گلچیدر	۱	۰	۱	۱	۱	۱	۱	۱	۱	۰	۰	۰	۰	۰	۲۶	۴	۱	۰	۰
۱	سعدوسلیمان	۲	۲	۲	۲	۲	۲	۲	۲	۲	۲	۲	۲	۲	۲	۱	۲	۲	۲	۲
۲	بیدر شان	۲	۲	۲	۲	۲	۲	۲	۲	۲	۲	۲	۲	۲	۲	۱	۲	۲	۲	۲
۳	تازه آباد صوفی بله	۲	۲	۲	۲	۲	۲	۲	۲	۲	۲	۲	۲	۲	۲	۱	۲	۲	۲	۲
۴	تنگباغ	۰	۰	۰	۰	۰	۰	۰	۰	۰	۰	۰	۰	۰	۰	۰	۰	۰	۰	۰
۵	جلیله	۲	۲	۲	۲	۲	۲	۲	۲	۲	۲	۲	۲	۲	۲	۱	۲	۲	۲	۲
۶	دره وزان	۰	۰	۰	۰	۰	۰	۰	۰	۰	۰	۰	۰	۰	۰	۰	۰	۰	۰	۰
۷	دره هرد	۲	۲	۲	۲	۲	۲	۲	۲	۲	۲	۲	۲	۲	۲	۱	۲	۲	۲	۲
۸	ده بنیاد	۲	۲	۲	۲	۲	۲	۲	۲	۲	۲	۲	۲	۲	۲	۱	۲	۲	۲	۲
۹	شانشین	۲	۲	۲	۲	۲	۲	۲	۲	۲	۲	۲	۲	۲	۲	۱	۲	۲	۲	۲
۱۰	صوفی بله	۲	۲	۲	۲	۲	۲	۲	۲	۲	۲	۲	۲	۲	۲	۱	۲	۲	۲	۲
۱۱	طینال	۲	۲	۲	۲	۲	۲	۲	۲	۲	۲	۲	۲	۲	۲	۱	۲	۲	۲	۲
۱۲	گلچیدر	۲	۲	۲	۲	۲	۲	۲	۲	۲	۲	۲	۲	۲	۲	۱	۲	۲	۲	۲
۱۳	گوریچه	۲	۲	۲	۲	۲	۲	۲	۲	۲	۲	۲	۲	۲	۲	۱	۲	۲	۲	۲
۱۴	میدول	۲	۲	۲	۲	۲	۲	۲	۲	۲	۲	۲	۲	۲	۲	۱	۲	۲	۲	۲
۱۵	ناوکلان	۰	۰	۰	۰	۰	۰	۰	۰	۰	۰	۰	۰	۰	۰	۰	۰	۰	۰	۰
۱۶	هواره گرمه	۰	۰	۰	۰	۰	۰	۰	۰	۰	۰	۰	۰	۰	۰	۰	۰	۰	۰	۰
۱۷	آلی همدان	۲	۲	۲	۲	۲	۲	۲	۲	۲	۲	۲	۲	۲	۲	۱	۲	۲	۲	۲
۱۸	عبدالصمدی	۰	۰	۰	۰	۰	۰	۰	۰	۰	۰	۰	۰	۰	۰	۰	۰	۰	۰	۰
۱۹	پلوره	۲	۲	۲	۲	۲	۲	۲	۲	۲	۲	۲	۲	۲	۲	۱	۲	۲	۲	۲
۲۰	جانوره	۰	۰	۰	۰	۰	۰	۰	۰	۰	۰	۰	۰	۰	۰	۰	۰	۰	۰	۰
۲۱	چاولکان وزیر	۲	۲	۲	۲	۲	۲	۲	۲	۲	۲	۲	۲	۲	۲	۱	۲	۲	۲	۲
۲۲	کاکوڈکریا	۲	۲	۲	۲	۲	۲	۲	۲	۲	۲	۲	۲	۲	۲	۱	۲	۲	۲	۲
۲۳	ول	۲	۲	۲	۲	۲	۲	۲	۲	۲	۲	۲	۲	۲	۲	۱	۲	۲	۲	۲
۲۴	جانوره خوارگ	۱	۲	۱	۱	۱	۱	۱	۱	۱	۱	۱	۱	۱	۱	۱	۲	۲	۲	۲
۲۵	بایا	۲	۲	۲	۲	۲	۲	۲	۲	۲	۲	۲	۲	۲	۲	۱	۲	۲	۲	۲
۲۶	پلیاندر	۲	۲	۲	۲	۲	۲	۲	۲	۲	۲	۲	۲	۲	۲	۱	۲	۲	۲	۲
۲۷	حسن قره	۲	۲	۲	۲	۲	۲	۲	۲	۲	۲	۲	۲	۲	۲	۱	۲	۲	۲	۲
۲۸	سیور	۲	۲	۲	۲	۲	۲	۲	۲	۲	۲	۲	۲	۲	۲	۱	۲	۲	۲	۲
۲۹	شیخ شربتی	۲	۲	۲	۲	۲	۲	۲	۲	۲	۲	۲	۲	۲	۲	۱	۲	۲	۲	۲
۳۰	شیخ عطار	۲	۲	۲	۲	۲	۲	۲	۲	۲	۲	۲	۲	۲	۲	۱	۲	۲	۲	۲
۳۱	قطوند	۲	۲	۲	۲	۲	۲	۲	۲	۲	۲	۲	۲	۲	۲	۱	۲	۲	۲	۲
۳۲	قادر آباد	۲	۲	۲	۲	۲	۲	۲	۲	۲	۲	۲	۲	۲	۲	۱	۲	۲	۲	۲

ردیف	نام آبادی	مذهبی		سیاسی و اداری														برق، گاز و آب				بهداشتی و درمانی				
		امام جماعت راتب دارد؟	خانه عالم دارد؟	شورای اسلامی روستا دارد ؟	دهیاری دارد ؟	پاسگاه نیروی انتظامی دارد ؟	مرکز خدمات جهاد کشاورزی دارد ؟	مروج کشاورزی دارد ؟	شورای حل اختلاف دارد؟	شرکت تعاونی روستایی دارد ؟	برق شبکه سراسری دارد ؟	موتور برق دیزلی دارد ؟	انرژی نو دارد؟	گاز لوله کشی دارد ؟	آب لوله کشی دارد ؟	سامانه تصفیه آب دارد ؟	حمام عمومی دارد ؟	مرکز بهداشتی درمانی دارد؟	داروخانه دارد؟	خانه بهداشت دارد؟						
۳۰	سد گاران	۲	۲	۲	۲	۲	۲	۲	۲	۱	۲	۲	۲	۲	۲	۱	۲	۲	۲	۲	۲	۲	۲	۱-دارد	۲-ندارد	۳-اظهار نشده
	دهستان گلچیدر	۰	۰	۲۶	۱	۱	۱	۱	۱	۲۶	۱	۱	۱	۱	۱	۱	۱	۱	۱	۳	۲۳	۰	۰	۰	۰	۰
۱	سعدوسلیمان	۲	۲	۱	۲	۲	۲	۲	۲	۱	۲	۲	۲	۲	۲	۱	۲	۲	۲	۲	۱	۲	۲	۱-دارد	۲-ندارد	۳-اظهار نشده
۲	بیدر شان	۲	۲	۱	۲	۲	۲	۲	۲	۱	۲	۲	۲	۲	۲	۱	۲	۲	۲	۲	۱	۲	۲	۱-دارد	۲-ندارد	۳-اظهار نشده
۳	نازه آباد صوفی بله	۲	۲	۱	۲	۲	۲	۲	۲	۱	۲	۲	۲	۲	۲	۱	۲	۲	۲	۲	۱	۲	۲	۱-دارد	۲-ندارد	۳-اظهار نشده
۴	تنگباغ	۰	۰	۰	۰	۰	۰	۰	۰	۰	۰	۰	۰	۰	۰	۰	۰	۰	۰	۰	۰	۰	۰	۰	۰	۰
۵	جلیله	۲	۲	۱	۲	۲	۲	۲	۲	۱	۲	۲	۲	۲	۲	۱	۲	۲	۲	۲	۱	۲	۲	۱-دارد	۲-ندارد	۳-اظهار نشده
۶	دره وزان	۰	۰	۰	۰	۰	۰	۰	۰	۰	۰	۰	۰	۰	۰	۰	۰	۰	۰	۰	۰	۰	۰	۰	۰	۰
۷	دره هرد	۲	۲	۱	۲	۲	۲	۲	۲	۱	۲	۲	۲	۲	۲	۱	۲	۲	۲	۲	۱	۲	۲	۱-دارد	۲-ندارد	۳-اظهار نشده
۸	ده بنیاد	۲	۲	۱	۲	۲	۲	۲	۲	۱	۲	۲	۲	۲	۲	۱	۲	۲	۲	۲	۱	۲	۲	۱-دارد	۲-ندارد	۳-اظهار نشده
۹	شانشین	۲	۲	۱	۲	۲	۲	۲	۲	۱	۲	۲	۲	۲	۲	۱	۲	۲	۲	۲	۱	۲	۲	۱-دارد	۲-ندارد	۳-اظهار نشده
۱۰	صوفی بله	۲	۲	۱	۲	۲	۲	۲	۲	۱	۲	۲	۲	۲	۲	۱	۲	۲	۲	۲	۱	۲	۲	۱-دارد	۲-ندارد	۳-اظهار نشده
۱۱	طینال	۲	۲	۱	۲	۲	۲	۲	۲	۱	۲	۲	۲	۲	۲	۱	۲	۲	۲	۲	۱	۲	۲	۱-دارد	۲-ندارد	۳-اظهار نشده
۱۲	گلچیدر	۲	۲	۱	۲	۲	۲	۲	۲	۱	۲	۲	۲	۲	۲	۱	۲	۲	۲	۲	۱	۲	۲	۱-دارد	۲-ندارد	۳-اظهار نشده
۱۳	گوریچه	۲	۲	۱	۲	۲	۲	۲	۲	۱	۲	۲	۲	۲	۲	۱	۲	۲	۲	۲	۱	۲	۲	۱-دارد	۲-ندارد	۳-اظهار نشده
۱۴	میدول	۲	۲	۱	۲	۲	۲	۲	۲	۱	۲	۲	۲	۲	۲	۱	۲	۲	۲	۲	۱	۲	۲	۱-دارد	۲-ندارد	۳-اظهار نشده
۱۵	ناولکان	۰	۰	۰	۰	۰	۰	۰	۰	۰	۰	۰	۰	۰	۰	۰	۰	۰	۰	۰	۰	۰	۰	۰	۰	۰
۱۶	هواره گرمه	۰	۰	۰	۰	۰	۰	۰	۰	۰	۰	۰	۰	۰	۰	۰	۰	۰	۰	۰	۰	۰	۰	۰	۰	۰
۱۷	آلی همدان	۲	۲	۱	۲	۲	۲	۲	۲	۱	۲	۲	۲	۲	۲	۱	۲	۲	۲	۲	۱	۲	۲	۱-دارد	۲-ندارد	۳-اظهار نشده
۱۸	عبدالصمدی	۰	۰	۰	۰	۰	۰	۰	۰	۰	۰	۰	۰	۰	۰	۰	۰	۰	۰	۰	۰	۰	۰	۰	۰	۰
۱۹	پلوره	۲	۲	۱	۲	۲	۲	۲	۲	۱	۲	۲	۲	۲	۲	۱	۲	۲	۲	۲	۱	۲	۲	۱-دارد	۲-ندارد	۳-اظهار نشده
۲۰	جانوره	۰	۰	۰	۰	۰	۰	۰	۰	۰	۰	۰	۰	۰	۰	۰	۰	۰	۰	۰	۰	۰	۰	۰	۰	۰
۲۱	چاولکان وزیر	۲	۲	۱	۲	۲	۲	۲	۲	۱	۲	۲	۲	۲	۲	۱	۲	۲	۲	۲	۱	۲	۲	۱-دارد	۲-ندارد	۳-اظهار نشده
۲۲	کاکوڈکریا	۲	۲	۱	۲	۲	۲	۲	۲	۱	۲	۲	۲	۲	۲	۱	۲	۲	۲	۲	۱	۲	۲	۱-دارد	۲-ندارد	۳-اظهار نشده
۲۳	ول	۲	۲	۱	۲	۲	۲	۲	۲	۱	۲	۲	۲	۲	۲	۱	۲	۲	۲	۲	۱	۲	۲	۱-دارد	۲-ندارد	۳-اظهار نشده
۲۴	جانوره خوارگ	۲	۲	۱	۲	۲	۲	۲	۲	۱	۲	۲	۲	۲	۲	۱	۲	۲	۲	۲	۱	۲	۲	۱-دارد	۲-ندارد	۳-اظهار نشده
۲۵	بابا	۲	۲	۱	۲	۲	۲	۲	۲	۱	۲	۲	۲	۲	۲	۱	۲	۲	۲	۲	۱	۲	۲	۱-دارد	۲-ندارد	۳-اظهار نشده
۲۶	پلیاندر	۲	۲	۱	۲	۲	۲	۲	۲	۱	۲	۲	۲	۲	۲	۱	۲	۲	۲	۲	۱	۲	۲	۱-دارد	۲-ندارد	۳-اظهار نشده
۲۷	حسن قره	۲	۲	۱	۲	۲	۲	۲	۲	۱	۲	۲	۲	۲	۲	۱	۲	۲	۲	۲	۱	۲	۲	۱-دارد	۲-ندارد	۳-اظهار نشده
۲۸	سیور	۲	۲	۱	۲	۲	۲	۲	۲	۱	۲	۲	۲	۲	۲	۱	۲	۲	۲	۲	۱	۲	۲	۱-دارد	۲-ندارد	۳-اظهار نشده
۲۹	شیخ شربتی	۲	۲	۱	۲	۲	۲	۲	۲	۱	۲	۲	۲	۲	۲	۱	۲	۲	۲	۲	۱	۲	۲	۱-دارد	۲-ندارد	۳-اظهار نشده
۳۰	شیخ عطار	۲	۲	۱	۲	۲	۲	۲	۲	۱	۲	۲	۲	۲	۲	۱	۲	۲	۲	۲	۱	۲	۲	۱-دارد	۲-ندارد	۳-اظهار نشده
۳۱	قطلوند	۲	۲	۱	۲	۲	۲	۲	۲	۱	۲	۲	۲	۲	۲	۱	۲	۲	۲	۲	۱	۲	۲	۱-دارد	۲-ندارد	۳-اظهار نشده
۳۲	قادر آباد	۲	۲	۱	۲	۲	۲	۲	۲	۱	۲	۲	۲	۲	۲	۱	۲	۲	۲	۲	۱	۲	۲	۱-دارد	۲-ندارد	۳-اظهار نشده

ردیف	نام آبادی	بهداشتی و درمانی																بازرگانی و خدمات		
		پایگاه بهداشت روستایی دارد؟	مرکز تسهیلات زایمان دارد؟	پزشک خانواده دارد؟	پزشک دارد؟	دندانپزشک یا بهداشت کار دهان و دندان دارد؟	دندانپزشک تجربی یا دندانساز دارد؟	بیمار یا ماما روستایی دارد؟	بهبور دارد؟	دامپزشک دارد؟	تکنسین دامپزشکی دارد؟	آزمایشگاه و رادیولوژی دارد؟	غسالخانه دارد؟	سامانه جمع آوری زباله دارد؟	پایگاه آتش‌نشانی دارد؟	نمایندگی پخش نفت سفید دارد؟	نمایندگی پخش سیلندر گاز دارد؟	فروشگاه تعاونی دارد؟	بقالی دارد؟	
۳۰	سد گاران	۲	۲	۲	۲	۲	۲	۲	۲	۲	۲	۲	۲	۲	۲	۲	۲	۲	۲	
	دهستان کلچیدر	۱	۱	۱	۲	۰	۰	۰	۱	۶	۱	۰	۰	۰	۰	۰	۰	۰	۰	
۱	سعدوسلیمان	۲	۲	۲	۲	۲	۲	۲	۲	۲	۲	۲	۲	۲	۲	۲	۲	۲	۲	
۲	بیدرسان	۲	۲	۲	۲	۲	۲	۲	۲	۲	۲	۲	۲	۲	۲	۲	۲	۲	۲	
۳	تازه آباد صوفی بله	۲	۲	۲	۲	۲	۲	۲	۱	۲	۲	۲	۲	۲	۲	۲	۲	۲	۲	
۴	تنکیاغ	۰	۰	۰	۰	۰	۰	۰	۰	۰	۰	۰	۰	۰	۰	۰	۰	۰	۰	
۵	جلیله	۲	۲	۲	۲	۲	۲	۲	۲	۲	۲	۲	۲	۲	۲	۲	۲	۲	۲	
۶	دره وزان	۰	۰	۰	۰	۰	۰	۰	۰	۰	۰	۰	۰	۰	۰	۰	۰	۰	۰	
۷	دره هرد	۲	۲	۲	۲	۲	۲	۲	۲	۲	۲	۲	۲	۲	۲	۲	۲	۲	۲	
۸	ده بنیاد	۲	۲	۲	۱	۲	۲	۲	۲	۱	۲	۲	۲	۲	۲	۲	۲	۲	۲	
۹	شانشین	۲	۲	۲	۲	۲	۲	۲	۲	۲	۲	۲	۲	۲	۲	۲	۲	۲	۲	
۱۰	صوفی بله	۲	۲	۲	۲	۲	۲	۲	۲	۲	۲	۲	۲	۲	۲	۲	۲	۲	۲	
۱۱	طینال	۲	۲	۲	۲	۲	۲	۲	۱	۲	۲	۲	۲	۲	۲	۲	۲	۲	۲	
۱۲	کلچیدر	۲	۲	۲	۲	۲	۲	۲	۲	۲	۲	۲	۲	۲	۲	۲	۲	۲	۲	
۱۳	گوریچه	۲	۲	۲	۲	۲	۲	۲	۲	۲	۲	۲	۲	۲	۲	۲	۲	۲	۲	
۱۴	میدول	۲	۲	۲	۲	۲	۲	۲	۲	۲	۲	۲	۲	۲	۲	۲	۲	۲	۲	
۱۵	ناوکلان	۰	۰	۰	۰	۰	۰	۰	۰	۰	۰	۰	۰	۰	۰	۰	۰	۰	۰	
۱۶	هواره گرمه	۰	۰	۰	۰	۰	۰	۰	۰	۰	۰	۰	۰	۰	۰	۰	۰	۰	۰	
۱۷	آلی همدان	۲	۲	۲	۲	۲	۲	۲	۲	۲	۲	۲	۲	۲	۲	۲	۲	۲	۲	
۱۸	عبدالصمدی	۰	۰	۰	۰	۰	۰	۰	۰	۰	۰	۰	۰	۰	۰	۰	۰	۰	۰	
۱۹	پلوره	۲	۲	۲	۱	۲	۲	۲	۲	۲	۲	۲	۲	۲	۲	۲	۲	۲	۲	
۲۰	جانوره	۰	۰	۰	۰	۰	۰	۰	۰	۰	۰	۰	۰	۰	۰	۰	۰	۰	۰	
۲۱	چاولکان وزیر	۲	۲	۲	۲	۲	۲	۲	۲	۲	۲	۲	۲	۲	۲	۲	۲	۲	۲	
۲۲	کاکوڈکریا	۲	۲	۲	۲	۲	۲	۲	۲	۲	۲	۲	۲	۲	۲	۲	۲	۲	۲	
۲۳	ول	۲	۲	۲	۲	۲	۲	۲	۲	۲	۲	۲	۲	۲	۲	۲	۲	۲	۲	
۲۴	جانوره خوارگ	۱	۱	۱	۲	۲	۲	۲	۱	۱	۱	۲	۲	۲	۱	۱	۱	۱	۱	
۲۵	بابا	۲	۲	۲	۲	۲	۲	۲	۲	۲	۲	۲	۲	۲	۱	۲	۲	۲	۲	
۲۶	پلیاندر	۲	۲	۲	۲	۲	۲	۲	۲	۲	۲	۲	۲	۲	۲	۲	۲	۲	۲	
۲۷	حسن قره	۲	۲	۲	۲	۲	۲	۲	۲	۲	۲	۲	۲	۲	۲	۲	۲	۲	۲	
۲۸	سیور	۲	۲	۲	۲	۲	۲	۲	۲	۲	۲	۲	۲	۲	۲	۲	۲	۲	۲	
۲۹	شیخ شریتی	۲	۲	۲	۲	۲	۲	۲	۲	۲	۲	۲	۲	۲	۲	۲	۲	۲	۲	
۳۰	شیخ عطار	۲	۲	۲	۱	۲	۲	۲	۲	۱	۲	۲	۲	۲	۲	۲	۲	۲	۲	
۳۱	قطوند	۲	۲	۲	۲	۲	۲	۲	۲	۲	۲	۲	۲	۲	۲	۲	۲	۲	۲	
۳۲	قادر آباد	۲	۲	۲	۲	۲	۲	۲	۲	۱	۲	۲	۲	۲	۲	۲	۲	۲	۲	

ردیف	نام آبادی	بازرگانی و خدمات											مخابرات و ارتباطات			
		نانوایی دارد؟	گوشت فروشی دارد؟	قهومخانه دارد؟	بانک دارد؟	تعمیرگاه ماشین آلات کشاورزی دارد؟	تعمیرگاه ماشین آلات غیر	جایگاه سوخت دارد؟	صندوق پست دارد؟	دفتر پست دارد؟	دفتر مخابرات دارد؟	دفتر فناوری اطلاعات و ارتباطات دارد؟	دسترسی به اینترنت دارد؟	دسترسی به عمومی به مجله دارد؟	دسترسی به روزنامه و وسیله نقلیه عمومی دارد؟	دسترسی به ایستگاه راه آهن دارد؟
۳۰	سد گاران	۲	۲	۲	۲	۲	۲	۲	۲	۲	۲	۲	۲	۲	۲	
	دهستان گلچیدر	۱	۱	۱	۱	۱	۰	۰	۰	۰	۰	۰	۰	۰	۰	
۱	سعدوسلیمان	۲	۲	۲	۲	۲	۲	۲	۲	۲	۲	۲	۲	۲	۲	
۲	بیدر شان	۲	۲	۲	۲	۲	۲	۲	۲	۲	۲	۲	۲	۲	۲	
۳	نازه آباد صوفی بله	۲	۲	۲	۲	۲	۲	۲	۲	۲	۲	۲	۲	۲	۲	
۴	تنگباغ	۰	۰	۰	۰	۰	۰	۰	۰	۰	۰	۰	۰	۰	۰	
۵	جلیله	۲	۲	۲	۲	۲	۲	۲	۲	۲	۲	۲	۲	۲	۲	
۶	دره وزان	۰	۰	۰	۰	۰	۰	۰	۰	۰	۰	۰	۰	۰	۰	
۷	دره هرد	۲	۲	۲	۲	۲	۲	۲	۲	۲	۲	۲	۲	۲	۲	
۸	ده بنیاد	۲	۲	۲	۲	۲	۲	۲	۲	۲	۲	۲	۲	۲	۲	
۹	شانشین	۲	۲	۲	۲	۲	۲	۲	۲	۲	۲	۲	۲	۲	۲	
۱۰	صوفی بله	۲	۲	۲	۲	۲	۲	۲	۲	۲	۲	۲	۲	۲	۲	
۱۱	طینال	۲	۲	۲	۲	۲	۲	۲	۲	۲	۲	۲	۲	۲	۲	
۱۲	گلچیدر	۲	۲	۲	۲	۲	۲	۲	۲	۲	۲	۲	۲	۲	۲	
۱۳	گوریچه	۲	۲	۲	۲	۲	۲	۲	۲	۲	۲	۲	۲	۲	۲	
۱۴	میدول	۲	۲	۲	۲	۲	۲	۲	۲	۲	۲	۲	۲	۲	۲	
۱۵	ناوکلان	۰	۰	۰	۰	۰	۰	۰	۰	۰	۰	۰	۰	۰	۰	
۱۶	هواره گرمه	۰	۰	۰	۰	۰	۰	۰	۰	۰	۰	۰	۰	۰	۰	
۱۷	آلی همدان	۲	۲	۲	۲	۲	۲	۲	۲	۲	۲	۲	۲	۲	۲	
۱۸	عبدالصمدی	۰	۰	۰	۰	۰	۰	۰	۰	۰	۰	۰	۰	۰	۰	
۱۹	پلوره	۲	۲	۲	۲	۲	۲	۲	۲	۲	۲	۲	۲	۲	۲	
۲۰	جانوره	۰	۰	۰	۰	۰	۰	۰	۰	۰	۰	۰	۰	۰	۰	
۲۱	چاولکان وزیر	۲	۲	۲	۲	۲	۲	۲	۲	۲	۲	۲	۲	۲	۲	
۲۲	کاکوڈکریا	۲	۲	۲	۲	۲	۲	۲	۲	۲	۲	۲	۲	۲	۲	
۲۳	ول	۲	۲	۲	۲	۲	۲	۲	۲	۲	۲	۲	۲	۲	۲	
۲۴	جانوره خوارگ	۱	۱	۱	۱	۱	۱	۱	۱	۱	۱	۱	۱	۱	۱	
۲۵	بایا	۲	۲	۲	۲	۲	۲	۲	۲	۲	۲	۲	۲	۲	۲	
۲۶	پلیاندر	۲	۲	۲	۲	۲	۲	۲	۲	۲	۲	۲	۲	۲	۲	
۲۷	حسن قره	۲	۲	۲	۲	۲	۲	۲	۲	۲	۲	۲	۲	۲	۲	
۲۸	سیور	۲	۲	۲	۲	۲	۲	۲	۲	۲	۲	۲	۲	۲	۲	
۲۹	شیخ شربتی	۲	۲	۲	۲	۲	۲	۲	۲	۲	۲	۲	۲	۲	۲	
۳۰	شیخ عطار	۲	۲	۲	۲	۲	۲	۲	۲	۲	۲	۲	۲	۲	۲	
۳۱	قطوند	۲	۲	۲	۲	۲	۲	۲	۲	۲	۲	۲	۲	۲	۲	
۳۲	قادر آباد	۲	۲	۲	۲	۲	۲	۲	۲	۲	۲	۲	۲	۲	۲	

ردیف	نام آبادی	تعداد خانوار	تعداد واحد مسکونی	جمعیت			گروه های عمده سنی								
				کل	مرد	زن	مرد ۱۴-۱۵ ساله	مرد ۱۵-۱۶ ساله	مرد ۱۷-۱۸ ساله	مرد ۱۹-۲۰ ساله	مرد ۲۱-۲۲ ساله	مرد ۲۳-۲۴ ساله	مرد ۲۵ ساله و بیشتر		
	بخش مرکزی	۶۶۱۹	۶۵۳۵	۲۶۴۴۵	۱۳۴۳۲	۱۳۰۱۳	۳۴۴۱	۹۰۴۲	۹۴۸	۳۲۱۱	۹۰۶۱	۷۳۹	۱۲۰۱۸	۱۱۶۷۲	۲۳۶۹۰
	دهستان زریوار	۲۴۸۶	۲۴۱۹	۹۷۷۳	۴۹۲۵	۴۸۴۸	۱۲۹۰	۳۳۳۰	۲۰۴	۱۲۲۸	۳۳۳۹	۲۷۹	۴۳۷۳	۴۳۳۱	۸۷۰۴
	اسکل علیا	۰	۰	۰	۰	۰	۰	۰	۰	۰	۰	۰	۰	۰	۰
۱	اسکل سفلی	۱۷۴	۱۷۳	۶۶۴	۳۱۸	۳۴۶	۸۹	۲۱۲	۱۷	۱۰۰	۲۳۰	۱۶	۲۸۱	۲۰۳	۵۸۴
۲	پیران شاه	*	*	*	*	*	*	*	*	*	*	*	*	*	*
۳	پیران کهنه	*	*	*	*	*	*	*	*	*	*	*	*	*	*
۴	دره مر	*	*	*	*	*	*	*	*	*	*	*	*	*	*
۵	کانی چنار	۰	۰	۰	۰	۰	۰	۰	۰	۰	۰	۰	۰	۰	۰
۶	کانی کبود	۶	۶	۲۴	۱۲	۱۲	۲	۱۰	۱۰	۱	۱۰	۱	۱۰	۱۱	۲۱
۷	کال سفلی	۶۲	۶۲	۲۴۸	۱۲۴	۱۲۴	۲۴	۹۰	۱۰	۳۶	۸۲	۶	۱۱۵	۱۰۹	۲۲۴
۸	کال علیا	۵۳	۵۲	۲۳۶	۱۲۲	۱۱۴	۳۸	۷۷	۷	۲۴	۸۲	۸	۱۰۶	۱۰۲	۲۰۸
۹	کلکه جان	۵۵	۵۱	۲۱۰	۱۱۳	۹۷	۲۸	۸۲	۳	۲۰	۷۳	۴	۹۷	۸۵	۱۸۲
۱۰	وله زیر	۴۵۰	۴۴۲	۱۷۲۶	۸۷۲	۸۵۴	۱۹۷	۶۱۴	۶۱	۲۱۳	۵۸۶	۵۵	۷۸۱	۷۵۹	۱۵۴۰
۱۱	احمد آباد	۱۰	۱۰	۵۹	۲۸	۳۱	۸	۲۰	۰	۸	۲۳	۰	۲۵	۲۸	۵۳
۱۲	دره نقی	۲۴۴	۲۲۹	۹۲۴	۴۵۱	۴۷۳	۱۰۵	۳۱۳	۳۳	۱۳۴	۳۱۶	۲۳	۴۰۶	۴۱۴	۸۲۰
۱۳	سیانوا	۱۹۶	۱۹۶	۸۴۵	۴۳۴	۴۱۱	۱۲۷	۲۷۴	۳۳	۹۰	۳۰۰	۲۱	۳۷۴	۳۸۶	۷۶۰
۱۴	کافی سانان	۱۷۱	۱۶۲	۶۶۰	۳۳۳	۳۲۷	۸۸	۲۲۲	۲۳	۸۵	۲۱۴	۲۸	۲۹۲	۲۹۷	۵۸۹
۱۵	کولان	۱۷۲	۱۵۶	۶۸۰	۳۵۹	۳۲۱	۱۱۳	۲۳۲	۱۴	۸۶	۲۱۷	۱۸	۳۱۰	۲۹۱	۶۰۱
۱۶	نی	۶۵۶	۶۳۵	۲۵۶۰	۱۳۰۳	۱۲۵۷	۳۵۱	۸۷۸	۷۴	۳۲۳	۸۶۹	۶۵	۱۱۷۱	۱۱۱۵	۲۲۸۶
۱۷	ویسه	۲۱۹	۲۱۸	۸۸۴	۴۳۰	۴۵۴	۱۱۵	۲۸۸	۲۷	۱۰۴	۳۱۷	۳۳	۳۸۱	۴۰۸	۷۸۹
۱۸	سد زریوار	۱۲	۰	۳۴	۱۷	۱۷	۵	۱۱	۱	۴	۱۲	۱	۱۶	۱۳	۲۹
	دهستان سرکل	۳۲۱۱	۳۱۹۵	۱۳۰۸۶	۶۷۹۵	۶۲۹۱	۱۷۶۷	۴۵۲۵	۵۰۳	۱۵۷۱	۴۳۶۳	۳۵۷	۶۰۸۲	۵۶۱۲	۱۱۶۹۴
۱	بالک	۱۳۹	۱۳۸	۵۲۹	۲۷۴	۲۵۵	۷۲	۱۷۹	۲۳	۵۶	۱۸۷	۱۲	۲۴۱	۲۳۰	۴۷۱
۲	برقلعه	۱۰۹	۱۰۸	۴۳۵	۲۲۱	۲۱۴	۵۹	۱۵۰	۱۲	۷۱	۱۳۴	۹	۱۹۵	۱۸۳	۳۷۸
۳	بیله	۱۲۶	۱۲۶	۵۱۱	۲۷۱	۲۴۰	۸۹	۱۶۸	۱۴	۷۰	۱۵۹	۱۱	۲۳۶	۲۰۸	۴۴۴
۴	توتوندره	۵۲	۵۲	۲۱۴	۱۱۹	۹۵	۲۷	۸۳	۹	۲۱	۷۳	۱	۱۰۹	۸۶	۱۹۵
۵	چاوک	۲۴	۲۲	۱۰۲	۴۷	۵۵	۸	۳۳	۶	۳۸	۱۴	۳	۴۵	۴۹	۹۴
۶	چور	۱۵۷	۱۵۶	۵۵۳	۲۷۴	۲۷۹	۵۴	۱۹۰	۴۰	۵۶	۱۹۸	۲۵	۲۵۴	۲۵۴	۵۰۸
۷	حسن اوله	۹۹	۹۶	۳۹۸	۲۱۸	۱۸۰	۶۹	۱۴۲	۷	۵۰	۱۲۳	۷	۱۹۶	۱۶۳	۳۵۷
۸	خیر آباد	۳۶	۳۶	۱۳۶	۵۸	۷۸	۹	۴۲	۷	۶۱	۱۲	۵	۵۲	۷۴	۱۲۶
۹	درزیان	۱۱۲	۱۱۰	۴۵۱	۲۴۳	۲۰۸	۷۲	۱۵۶	۱۵	۴۱	۱۵۵	۱۲	۲۱۳	۱۹۰	۴۰۳
۱۰	درگاه شیخان	۱۲۳	۱۲۳	۴۶۹	۲۴۳	۲۲۶	۵۲	۱۶۴	۲۷	۴۱	۱۷۲	۱۳	۲۲۲	۲۰۹	۴۳۱
۱۱	دری	۲۰۰	۲۰۰	۷۹۷	۴۰۶	۳۹۱	۱۳۰	۲۴۶	۳۰	۱۱۶	۲۵۵	۲۰	۳۵۴	۳۴۶	۷۰۰
۱۲	رشه ده	۱۲۶	۱۲۵	۵۷۶	۳۰۰	۲۷۶	۸۲	۱۹۵	۲۳	۷۰	۱۸۵	۲۱	۲۶۶	۲۴۲	۵۰۸
۱۳	ریخلان	۷۰	۶۸	۲۸۸	۱۴۵	۱۴۳	۴۵	۸۵	۱۵	۲۷	۱۱۲	۴	۱۳۴	۱۳۰	۲۶۴
۱۴	سرکل	۱۵	۱۵	۷۳	۲۹	۴۴	۵	۲۲	۲	۸	۳۲	۴	۲۶	۴۲	۶۸
۱۵	سرزمینار	۸۰	۸۰	۲۹۶	۱۵۴	۱۴۲	۲۲	۱۰۹	۲۳	۲۸	۱۰۰	۱۴	۱۴۱	۱۳۰	۲۷۱

* به جهت حفظ محرمانگی اطلاعات آبادی های کمتر از چهار خانوار درج نگردیده

اختلاف بین جمع گروه های سنی و جمعیت کل مربوط به اظهار نشده می باشد

ردیف	نام آبادی	باسواد			محصل			جمعیت ۱۰ ساله و بیشتر			شاغل			بیکار		
		مرد	زن	کل	مرد	زن	کل	مرد	زن	کل	مرد	زن	کل	مرد	زن	کل
	بخش مرکزی	۹۳۴۳	۷۳۹۰	۱۶۷۳۳	۲۶۳۳	۱۶۴۰	۴۲۷۳	۱۱۱۱۶	۱۰۸۲۹	۲۱۹۴۵	۶۳۱۰	۳۱۶	۶۶۲۶	۱۹۲۹	۶۹	۱۹۹۸
	دهستان زریوار	۳۴۷۰	۲۸۲۳	۶۲۹۳	۸۸۷	۶۱۹	۱۵۰۶	۴۰۵۴	۴۰۲۲	۸۰۷۶	۲۳۱۸	۱۱۸	۲۴۳۶	۷۹۵	۴۴	۸۳۹
۱	اسکل علیا	۰	۰	۰	۰	۰	۰	۰	۰	۰	۰	۰	۰	۰	۰	۰
۲	اسکل سفلی	۲۲۴	۱۹۵	۴۱۹	۵۶	۵۱	۱۰۷	۲۵۸	۲۷۸	۵۳۶	۱۴۸	۳	۱۵۱	۵۸	۰	۵۸
۳	پیران شاه	*	*	*	*	*	*	*	*	*	*	*	*	*	*	*
۴	پیران کهنه	*	*	*	*	*	*	*	*	*	*	*	*	*	*	*
۵	دره مر	*	*	*	*	*	*	*	*	*	*	*	*	*	*	*
۶	کافی چنار	۰	۰	۰	۰	۰	۰	۰	۰	۰	۰	۰	۰	۰	۰	۰
۷	کافی کبود	۷	۵	۱۲	۰	۰	۰	۱۰	۱۱	۲۱	۸	۰	۸	۱	۰	۱
۸	کال سفلی	۹۱	۷۲	۱۶۳	۲۲	۱۵	۳۷	۱۱۱	۱۰۱	۲۱۲	۷۳	۶	۷۹	۹	۰	۹
۹	کال علیا	۹۰	۶۸	۱۵۸	۲۹	۸	۳۷	۹۶	۹۵	۱۹۱	۶۷	۶	۷۳	۴	۰	۴
۱۰	کلکه جان	۸۳	۵۸	۱۴۱	۱۸	۸	۲۶	۹۲	۸۱	۱۷۳	۵۳	۲	۵۵	۲۳	۰	۲۳
۱۱	وله زبر	۶۴۱	۵۱۰	۱۱۵۱	۱۳۸	۱۱۹	۲۵۷	۷۴۰	۷۰۳	۱۴۴۳	۵۲۹	۳۷	۵۶۶	۴۰	۰	۴۰
۱۲	احمد آباد	۲۰	۲۱	۴۱	۴	۳	۷	۲۳	۲۵	۴۸	۱۹	۰	۱۹	۰	۰	۰
۱۳	دره نئی	۳۱۲	۲۶۰	۵۷۲	۷۵	۶۰	۱۳۵	۳۷۹	۳۷۹	۷۵۸	۲۰۴	۱۴	۲۱۸	۱۰۱	۴	۹۷
۱۴	سیاناو	۲۹۱	۲۶۴	۵۵۵	۷۳	۳۹	۱۱۲	۳۳۹	۳۶۹	۷۰۸	۲۰۸	۴	۲۱۲	۶۶	۱	۶۵
۱۵	کافی سانان	۲۳۲	۱۸۱	۴۱۳	۶۶	۳۷	۱۰۳	۲۷۴	۲۷۱	۵۴۵	۱۴۷	۶	۱۵۳	۶۰	۰	۶۰
۱۶	کولان	۲۵۲	۲۰۵	۴۵۷	۸۱	۶۳	۱۴۴	۲۸۶	۲۶۶	۵۵۲	۱۴۱	۵	۱۴۶	۶۴	۰	۶۴
۱۷	نی	۹۱۸	۷۱۷	۱۶۳۵	۲۵۳	۱۷۵	۴۲۸	۱۰۷۴	۱۰۳۸	۲۱۱۲	۴۷۹	۲۸	۵۰۷	۳۵۹	۳۹	۳۲۰
۱۸	ویسه	۳۰۳	۲۶۲	۵۶۵	۷۲	۴۱	۱۱۳	۳۵۰	۳۸۳	۷۳۳	۲۳۷	۷	۲۴۴	۵۱	۰	۵۱
۱۹	سد زریوار	۲	۱	۳	۰	۰	۰	۱۴	۱۳	۲۷	۱	۰	۱	۰	۰	۰
	دهستان سرکل	۴۷۷۲	۳۶۱۱	۸۳۸۳	۱۴۹۷	۸۴۲	۲۳۳۹	۵۵۹۰	۵۲۰۴	۱۰۷۹۴	۲۹۱۰	۱۵۶	۳۰۶۶	۱۱۰۷	۲۵	۱۱۳۲
۱	بالک	۱۹۳	۱۵۰	۳۴۳	۵۳	۳۱	۸۴	۲۲۰	۲۲۰	۴۴۰	۱۲۶	۷	۱۳۳	۳۷	۰	۳۷
۲	برقلعه	۱۶۵	۱۳۷	۳۰۲	۴۸	۴۰	۸۸	۱۷۹	۱۶۲	۳۴۱	۷۳	۹	۸۲	۵۸	۸	۵۰
۳	بیله	۱۸۹	۱۴۴	۳۳۳	۷۲	۳۱	۱۰۳	۲۰۸	۱۹۵	۴۰۳	۸۷	۶	۹۳	۵۶	۱	۵۵
۴	توتوندره	۸۷	۵۹	۱۴۶	۲۴	۸	۳۲	۱۰۱	۸۱	۱۸۲	۵۴	۱	۵۵	۲۱	۰	۲۱
۵	چاوک	۳۷	۲۹	۶۶	۸	۷	۱۵	۴۲	۴۴	۸۶	۲۹	۴	۳۳	۶	۰	۶
۶	چور	۱۸۸	۱۵۱	۳۳۹	۵۴	۳۵	۸۹	۲۳۸	۲۳۹	۴۷۷	۱۳۹	۷	۱۴۶	۳۹	۱	۳۸
۷	حسن اوله	۱۷۲	۱۱۷	۲۸۹	۶۵	۳۴	۹۹	۱۷۶	۱۴۷	۳۲۳	۷۹	۰	۷۹	۳۳	۰	۳۳
۸	خیر آباد	۳۶	۴۴	۸۰	۳	۱	۴	۵۰	۷۳	۱۲۳	۳۴	۳	۳۷	۹	۰	۹
۹	درزبان	۱۷۰	۱۲۱	۲۹۱	۶۱	۳۹	۱۰۰	۱۹۷	۱۷۸	۳۷۵	۱۰۰	۴	۱۰۴	۲۵	۰	۲۵
۱۰	درگاه شیخان	۱۶۹	۱۴۲	۳۱۱	۴۳	۱۶	۵۹	۲۰۶	۲۰۲	۴۰۸	۱۱۵	۸	۱۲۳	۴۶	۰	۴۶
۱۱	دری	۲۵۷	۲۱۳	۴۷۰	۷۳	۵۵	۱۲۸	۳۰۹	۳۱۵	۶۲۴	۱۷۰	۷	۱۷۷	۷۴	۰	۷۴
۱۲	رشه ده	۱۹۸	۱۳۶	۳۳۴	۶۸	۴۳	۱۱۱	۲۵۲	۲۲۵	۴۷۷	۱۴۹	۳	۱۵۲	۲۱	۰	۲۱
۱۳	ریخان	۱۰۲	۹۲	۱۹۴	۳۵	۲۷	۶۲	۱۱۷	۱۲۷	۲۴۴	۷۲	۲۳	۹۵	۱۷	۷	۱۰
۱۴	سرکل	۲۰	۲۶	۴۶	۲	۴	۶	۲۵	۳۹	۶۴	۱۶	۰	۱۶	۷	۰	۷
۱۵	سرژمار	۱۰۴	۷۷	۱۸۱	۲۳	۱۵	۳۸	۱۳۸	۱۲۱	۲۵۹	۸۶	۲	۸۸	۲۲	۰	۲۲

ردیف	نام آبادی	وضع طبیعی :	نوع راه آبادی :	وضع سکونت آبادی:			طرح هادی :	محل خرید مایحتاج			آموزشی، فرهنگی و ورزشی			
				ماه خاتمه سکونت بر آبادی	ماه شروع سکونت بر آبادی	۱-داراه، سکنه دائم، ۲-داراه، سکنه موسمی، ۳-خال، آسکنه دائم، ۴-خال، از سکنه موسمی، ۵-اظهارنشده		آیا اکثرساکنان آبادی مایحتاج اولیه خودرا ازاین آبادی خریداری می‌کنند؟	آیا از آبادی یا آبادی‌های دیگر هم برای خرید مایحتاج اولیه به این آبادی مراجعه می‌شود؟	آیا ساکنان آبادی برای خرید مایحتاج خود به شهر یا شهرهایی مراجعه می‌کنند؟	مهد دارد؟	دبستان دارد؟	مدرسه راهنمایی شبانه روزی پسرانه دارد؟	مدرسه راهنمایی شبانه روزی دخترانه دارد؟
	بخش مرکزی		۲۶	۶۷	۰	۰	۸	۶۶	۱۳	۶۱	۱	۰	۶	
	دهستان زریوار		۹	۱۷	۰	۰	۲	۱۶	۶	۱۲	۰	۰	۱	
۱	اسکل علیا	۴	۳	۳										
۲	اسکل سفلی	۴	۳	۱			۲	۱	۲	۱	۲	۲	۲	
۳	پیران شاه	۴	۳	۱			۲	۱	۲	۲	۲	۲	۲	
۴	پیران کهنه	۴	۳	۱			۲	۱	۲	۲	۲	۲	۲	
۵	دره مر	۴	۳	۱			۳	۳	۳	۲	۳	۳	۲	
۶	کانی چنار	۴	۳	۳										
۷	کانی کبود	۴	۳	۱			۲	۱	۲	۲	۲	۲	۲	
۸	کال سفلی	۱	۱	۱			۳	۱	۱	۱	۲	۲	۲	
۹	کال علیا	۴	۱	۱			۳	۱	۱	۱	۲	۲	۲	
۱۰	کلکه جان	۳	۱	۱			۳	۱	۲	۱	۲	۲	۲	
۱۱	وله زبر	۴	۱	۱			۱	۱	۱	۱	۲	۲	۲	
۱۲	احمد آباد	۴	۳	۱			۲	۱	۲	۱	۲	۲	۲	
۱۳	دره تفی	۴	۱	۱			۳	۱	۱	۱	۲	۲	۲	
۱۴	سیاناو	۳	۳	۱			۲	۱	۲	۱	۲	۲	۲	
۱۵	کانی سانان	۳	۱	۱			۲	۱	۲	۱	۲	۲	۲	
۱۶	کولان	۳	۱	۱			۲	۱	۱	۱	۲	۲	۲	
۱۷	نی	۳	۱	۱			۲	۱	۱	۱	۲	۲	۱	
۱۸	ویسه	۴	۳	۱			۲	۱	۲	۱	۲	۲	۲	
۱۹	سد زریوار	۱	۱	۱			۳	۱	۲	۲	۲	۲	۲	
	دهستان سرکل		۱۷	۳۱	۰	۰	۵	۳۱	۷	۳۱	۰	۰	۴	
۱	بالک	۳	۱	۱			۳	۱	۱	۱	۲	۲	۲	
۲	برقلعه	۴	۱	۱			۱	۱	۱	۱	۲	۲	۲	
۳	بيله	۳	۱	۱			۳	۱	۲	۱	۲	۲	۲	
۴	توتوندره	۴	۳	۱			۲	۱	۲	۱	۲	۲	۲	
۵	چاوک	۳	۲	۱			۳	۲	۲	۱	۲	۲	۲	
۶	چور	۳	۱	۱			۲	۱	۱	۱	۲	۲	۲	
۷	حسن اوله	۳	۱	۱			۲	۱	۲	۱	۲	۲	۲	
۸	خیر آباد	۳	۳	۱			۳	۱	۲	۱	۲	۲	۲	
۹	درزبان	۲	۱	۱			۲	۱	۱	۱	۲	۲	۲	
۱۰	درگاه شیخان	۴	۳	۱			۲	۱	۲	۱	۲	۲	۲	
۱۱	دری	۳	۳	۱			۳	۱	۲	۱	۲	۲	۱	
۱۲	رشه ده	۱	۲	۱			۳	۱	۱	۱	۲	۲	۱	
۱۳	ریخلان	۱	۱	۱			۳	۱	۲	۱	۲	۲	۲	
۱۴	سرکل	۴	۳	۱			۳	۱	۲	۱	۲	۲	۲	
۱۵	سرژمار	۴	۱	۱			۳	۱	۲	۱	۲	۲	۲	

ردیف	نام آبادی	آموزشی، فرهنگی و ورزشی																بخش مرکزی	دهستان زریوار								
		مدرسه راهنمایی دخترانه دارد؟	مدرسه راهنمایی مختلط دارد؟	مدرسه شبانه روزی پسرانه دارد؟	دبیرستان دخترانه دارد؟	دبیرستان شبانه روزی پسرانه دارد؟	دبیرستان نظری پسرانه دارد؟	دبیرستان نظریدخترانه دارد؟	دبیرستان کاردانش پسرانه دارد؟	دبیرستان کاردانش دخترانه دارد؟	دبیرستان هنرستان فنی و حرفه ای پسرانه دارد؟	دبیرستان هنرستان فنی و حرفه ای دخترانه دارد؟	هنرستان فنی و حرفه ای دخترانه دارد؟	بوستان روستایی دارد؟	کتابخانه عمومی دارد؟	زمین ورزشی دارد؟	سالن ورزشی دارد؟										
		۱-دارد	۲-ندارد	۳-ظهار نشده	۱-دارد	۲-ندارد	۳-ظهار نشده	۱-دارد	۲-ندارد	۳-ظهار نشده	۱-دارد	۲-ندارد	۳-ظهار نشده	۱-دارد	۲-ندارد	۳-ظهار نشده	۱-دارد	۲-ندارد	۳-ظهار نشده	۱-دارد	۲-ندارد	۳-ظهار نشده	۱-دارد	۲-ندارد	۳-ظهار نشده	۱۲	۶۳
		۱-دارد	۲-ندارد	۳-ظهار نشده	۱-دارد	۲-ندارد	۳-ظهار نشده	۱-دارد	۲-ندارد	۳-ظهار نشده	۱-دارد	۲-ندارد	۳-ظهار نشده	۱-دارد	۲-ندارد	۳-ظهار نشده	۱-دارد	۲-ندارد	۳-ظهار نشده	۱-دارد	۲-ندارد	۳-ظهار نشده	۱-دارد	۲-ندارد	۳-ظهار نشده	۱	۱۳
۱	اسکل علیا	۰	۰	۰	۰	۰	۰	۰	۰	۰	۰	۰	۰	۰	۰	۰	۰	۰	۰	۰	۰	۰	۰	۰	۰	۰	۰
۲	اسکل سفلی	۲	۲	۲	۱	۲	۲	۲	۲	۲	۲	۲	۲	۲	۲	۲	۲	۲	۲	۲	۲	۲	۲	۲	۲	۲	۱
۳	پیران شاه	۲	۲	۲	۲	۲	۲	۲	۲	۲	۲	۲	۲	۲	۲	۲	۲	۲	۲	۲	۲	۲	۲	۲	۲	۲	۱
۴	پیران کهنه	۲	۲	۲	۲	۲	۲	۲	۲	۲	۲	۲	۲	۲	۲	۲	۲	۲	۲	۲	۲	۲	۲	۲	۲	۲	۱
۵	دره مر	۲	۲	۲	۲	۳	۳	۳	۳	۳	۳	۳	۳	۲	۲	۲	۳	۳	۳	۳	۲	۲	۲	۲	۲	۲	۲
۶	کانی چنار	۰	۰	۰	۰	۰	۰	۰	۰	۰	۰	۰	۰	۰	۰	۰	۰	۰	۰	۰	۰	۰	۰	۰	۰	۰	۰
۷	کانی کبوت	۲	۲	۲	۲	۲	۲	۲	۲	۲	۲	۲	۲	۲	۲	۲	۲	۲	۲	۲	۲	۲	۲	۲	۲	۲	۲
۸	کال سفلی	۲	۲	۲	۱	۲	۲	۲	۲	۲	۲	۲	۲	۲	۲	۲	۲	۲	۲	۲	۲	۲	۲	۲	۲	۲	۱
۹	کال علیا	۲	۲	۲	۱	۲	۲	۲	۲	۲	۲	۲	۲	۲	۲	۲	۲	۲	۲	۲	۲	۲	۲	۲	۲	۲	۱
۱۰	کلکه جان	۲	۲	۲	۱	۲	۲	۲	۲	۲	۲	۲	۲	۲	۲	۲	۲	۲	۲	۲	۲	۲	۲	۲	۲	۲	۱
۱۱	وله زبر	۲	۲	۲	۱	۲	۲	۲	۲	۲	۲	۲	۲	۲	۲	۲	۲	۲	۲	۲	۲	۲	۲	۲	۲	۲	۱
۱۲	احمد آباد	۲	۲	۲	۲	۲	۲	۲	۲	۲	۲	۲	۲	۲	۲	۲	۲	۲	۲	۲	۲	۲	۲	۲	۲	۲	۱
۱۳	دره تفی	۲	۲	۲	۱	۲	۲	۲	۲	۲	۲	۲	۲	۲	۲	۲	۲	۲	۲	۲	۲	۲	۲	۲	۲	۲	۱
۱۴	سیاناو	۲	۲	۲	۱	۲	۲	۲	۲	۲	۲	۲	۲	۲	۲	۲	۲	۲	۲	۲	۲	۲	۲	۲	۲	۲	۱
۱۵	کانی سانان	۲	۲	۲	۲	۲	۲	۲	۲	۲	۲	۲	۲	۲	۲	۲	۲	۲	۲	۲	۲	۲	۲	۲	۲	۲	۱
۱۶	کولان	۲	۲	۲	۲	۱	۲	۲	۲	۲	۲	۲	۲	۲	۲	۲	۲	۲	۲	۲	۲	۲	۲	۲	۲	۲	۱
۱۷	نی	۱	۲	۲	۱	۲	۲	۲	۲	۲	۲	۲	۲	۱	۱	۲	۲	۲	۲	۲	۲	۲	۲	۲	۲	۲	۱
۱۸	ویسه	۲	۲	۲	۲	۲	۲	۲	۲	۲	۲	۲	۲	۲	۲	۲	۲	۲	۲	۲	۲	۲	۲	۲	۲	۲	۱
۱۹	سد زریوار	۲	۲	۲	۲	۲	۲	۲	۲	۲	۲	۲	۲	۲	۲	۲	۲	۲	۲	۲	۲	۲	۲	۲	۲	۲	۲
	دهستان سرکل	۰	۰	۰	۸	۳۱	۰	۲	۰	۱	۰	۰	۰	۰	۰	۰	۰	۱	۲	۴							
۱	بالک	۲	۲	۲	۱	۲	۱	۲	۲	۲	۲	۲	۲	۲	۲	۲	۲	۲	۲	۲	۲	۲	۲	۲	۲	۲	۱
۲	برقلعه	۲	۲	۲	۱	۲	۱	۲	۲	۲	۲	۲	۲	۲	۲	۲	۲	۲	۲	۲	۲	۲	۲	۲	۲	۲	۱
۳	بیله	۲	۲	۲	۱	۲	۲	۲	۲	۲	۲	۲	۲	۲	۲	۲	۲	۲	۲	۲	۲	۲	۲	۲	۲	۲	۱
۴	توتوندره	۲	۲	۲	۱	۲	۲	۲	۲	۲	۲	۲	۲	۲	۲	۲	۲	۲	۲	۲	۲	۲	۲	۲	۲	۲	۱
۵	چاوک	۲	۲	۲	۱	۲	۲	۲	۲	۲	۲	۲	۲	۲	۲	۲	۲	۲	۲	۲	۲	۲	۲	۲	۲	۲	۱
۶	چور	۲	۲	۲	۱	۲	۲	۲	۲	۲	۲	۲	۲	۲	۲	۲	۲	۲	۲	۲	۲	۲	۲	۲	۲	۲	۱
۷	حسن اوله	۲	۲	۲	۱	۲	۲	۲	۲	۲	۲	۲	۲	۲	۲	۲	۲	۲	۲	۲	۲	۲	۲	۲	۲	۲	۱
۸	خیر آباد	۲	۲	۲	۱	۲	۱	۲	۲	۲	۲	۲	۲	۲	۲	۲	۲	۲	۲	۲	۲	۲	۲	۲	۲	۲	۱
۹	درزبان	۲	۲	۲	۱	۲	۲	۲	۲	۲	۲	۲	۲	۲	۲	۲	۲	۲	۲	۲	۲	۲	۲	۲	۲	۲	۱
۱۰	درگاه شیخان	۲	۲	۲	۱	۲	۲	۲	۲	۲	۲	۲	۲	۲	۲	۲	۲	۲	۲	۲	۲	۲	۲	۲	۲	۲	۱
۱۱	دری	۲	۲	۲	۱	۲	۲	۲	۲	۲	۲	۲	۲	۲	۲	۲	۲	۲	۲	۲	۲	۲	۲	۲	۲	۲	۱
۱۲	رشه ده	۲	۲	۲	۱	۲	۲	۲	۲	۲	۲	۲	۲	۲	۲	۲	۲	۲	۲	۲	۲	۲	۲	۲	۲	۲	۱
۱۳	ریخان	۲	۲	۲	۱	۲	۲	۲	۲	۲	۲	۲	۲	۲	۲	۲	۲	۲	۲	۲	۲	۲	۲	۲	۲	۲	۱
۱۴	سرکل	۲	۲	۲	۱	۲	۲	۲	۲	۲	۲	۲	۲	۲	۲	۲	۲	۲	۲	۲	۲	۲	۲	۲	۲	۲	۱
۱۵	سرژمار	۲	۲	۲	۱	۲	۱	۲	۲	۲	۲	۲	۲	۲	۲	۲	۲	۲	۲	۲	۲	۲	۲	۲	۲	۲	۱

ردیف	نام آبادی	مذهبی		سیاسی و اداری												برق، گاز و آب				بهداشتی و درمانی				
		امام جماعت راتب دارد؟	خانه عالم دارد؟	شورای اسلامی روستا دارد ؟	دهبازی دارد ؟	پاسگاه نیروی انتظامی دارد ؟	مرکز خدمات جهاد کشاورزی دارد ؟	مرج کشاورزی دارد ؟	شورای حل اختلاف دارد؟	شرکت تعاونی روستایی دارد ؟	برق شبکه سراسری دارد ؟	موتور برق نیزگی دارد ؟	انرژی نو دارد؟	گاز لوله کشی دارد ؟	آب لوله کشی دارد ؟	سامانه تصفیه آب دارد ؟	حمام عمومی دارد ؟	مرکز بهداشتی درمانی دارد؟	داروخانه دارد؟	خانه بهداشت دارد؟				
	بخش مرکزی	۷	۷	۵۵	۲۶	۴	۰	۰	۲	۵	۶۳	۰	۰	۰	۰	۰	۰	۰	۰	۰	۳	۲	۱	۲۷
	دهستان زریوار	۰	۰	۱۰	۸	۲	۰	۰	۱	۱	۱۴	۰	۰	۰	۰	۰	۰	۰	۰	۰	۳	۱	۱	۷
۱	اسکل علیا	۰	۰	۰	۰	۰	۰	۰	۰	۰	۰	۰	۰	۰	۰	۰	۰	۰	۰	۰	۰	۰	۰	۰
۲	اسکل سفلی	۲	۲	۱	۱	۲	۲	۲	۲	۲	۲	۲	۲	۲	۲	۲	۲	۲	۲	۲	۲	۲	۲	۲
۳	پیران شاه	۲	۲	۲	۲	۱	۲	۲	۲	۲	۲	۲	۲	۲	۲	۲	۲	۲	۲	۲	۰	۲	۲	۲
۴	پیران کهنه	۲	۲	۲	۲	۲	۲	۳	۲	۲	۲	۳	۲	۲	۲	۲	۲	۲	۲	۲	۲	۲	۲	۲
۵	دره مر	۳	۲	۲	۳	۳	۳	۳	۲	۲	۲	۳	۳	۲	۲	۲	۲	۲	۲	۲	۰	۲	۲	۲
۶	کانی چنار	۰	۰	۰	۰	۰	۰	۰	۰	۰	۰	۰	۰	۰	۰	۰	۰	۰	۰	۰	۰	۰	۰	۰
۷	کانی کبود	۲	۲	۲	۲	۱	۲	۳	۲	۲	۲	۳	۲	۲	۲	۲	۲	۲	۲	۲	۰	۲	۲	۲
۸	کال سفلی	۲	۲	۱	۲	۲	۲	۲	۱	۲	۱	۲	۲	۲	۲	۲	۲	۲	۲	۱	۱	۱	۲	۲
۹	کال علیا	۲	۲	۱	۲	۲	۲	۲	۱	۲	۱	۲	۲	۲	۲	۲	۲	۲	۲	۱	۱	۱	۲	۲
۱۰	کلکه جان	۲	۲	۱	۲	۲	۲	۲	۱	۲	۱	۲	۲	۲	۲	۲	۲	۲	۲	۱	۱	۱	۲	۲
۱۱	وله زبر	۲	۲	۲	۱	۲	۲	۲	۱	۱	۱	۲	۲	۲	۲	۲	۲	۲	۲	۲	۲	۲	۲	۱
۱۲	احمد آباد	۲	۲	۲	۲	۲	۲	۲	۱	۲	۲	۲	۲	۲	۲	۲	۲	۲	۲	۲	۰	۲	۲	۲
۱۳	دره نفی	۲	۲	۱	۲	۲	۲	۲	۱	۲	۱	۲	۲	۲	۲	۲	۲	۲	۲	۲	۲	۲	۲	۱
۱۴	سیاناو	۲	۲	۱	۲	۲	۲	۲	۲	۲	۲	۲	۲	۲	۲	۲	۲	۲	۲	۲	۲	۲	۲	۱
۱۵	کافی سنان	۲	۲	۱	۲	۲	۲	۲	۱	۲	۲	۲	۲	۲	۲	۲	۲	۲	۲	۱	۱	۱	۲	۱
۱۶	کولان	۲	۲	۱	۲	۲	۲	۲	۱	۲	۱	۲	۲	۲	۲	۲	۲	۲	۲	۱	۱	۱	۲	۱
۱۷	نی	۲	۲	۱	۲	۲	۲	۲	۱	۲	۱	۲	۲	۲	۲	۲	۲	۲	۲	۱	۱	۱	۲	۱
۱۸	ویسه	۲	۲	۱	۲	۲	۲	۲	۱	۲	۱	۲	۲	۲	۲	۲	۲	۲	۲	۱	۱	۱	۲	۱
۱۹	سد زریوار	۲	۲	۲	۲	۲	۲	۲	۱	۲	۲	۲	۲	۲	۲	۲	۲	۲	۲	۲	۰	۲	۲	۲
	دهستان سرکل	۰	۰	۲۸	۱۵	۱	۰	۰	۰	۳	۳۰	۰	۰	۰	۰	۰	۰	۰	۰	۲	۳۰	۲۱	۱۳	
۱	بالک	۲	۲	۱	۲	۲	۲	۲	۱	۲	۱	۲	۲	۲	۲	۲	۲	۲	۲	۲	۲	۲	۲	۱
۲	برقلعه	۲	۲	۱	۲	۲	۲	۲	۱	۲	۱	۲	۲	۲	۲	۲	۲	۲	۲	۲	۲	۲	۲	۲
۳	بیله	۲	۲	۱	۲	۲	۲	۲	۱	۲	۱	۲	۲	۲	۲	۲	۲	۲	۲	۲	۲	۲	۲	۲
۴	توتوندره	۲	۲	۱	۲	۲	۲	۲	۱	۲	۱	۲	۲	۲	۲	۲	۲	۲	۲	۲	۲	۲	۲	۲
۵	چاوک	۲	۲	۲	۲	۲	۲	۲	۱	۲	۱	۲	۲	۲	۲	۲	۲	۲	۲	۲	۲	۲	۲	۲
۶	چور	۲	۲	۱	۲	۲	۲	۲	۱	۲	۱	۲	۲	۲	۲	۲	۲	۲	۲	۲	۲	۲	۲	۲
۷	حسن اوله	۲	۲	۱	۲	۲	۲	۲	۱	۲	۱	۲	۲	۲	۲	۲	۲	۲	۲	۲	۲	۲	۲	۱
۸	خیر آباد	۲	۲	۱	۲	۲	۲	۲	۱	۲	۱	۲	۲	۲	۲	۲	۲	۲	۲	۲	۲	۲	۲	۱
۹	درزبان	۲	۲	۱	۲	۲	۲	۲	۱	۲	۱	۲	۲	۲	۲	۲	۲	۲	۲	۲	۲	۲	۲	۲
۱۰	درگاه شیخان	۲	۲	۱	۲	۲	۲	۲	۱	۲	۱	۲	۲	۲	۲	۲	۲	۲	۲	۲	۲	۲	۲	۱
۱۱	دری	۲	۲	۱	۲	۲	۲	۲	۱	۲	۱	۲	۲	۲	۲	۲	۲	۲	۲	۲	۲	۲	۲	۱
۱۲	رشه ده	۲	۲	۱	۲	۲	۲	۲	۱	۲	۱	۲	۲	۲	۲	۲	۲	۲	۲	۲	۲	۲	۲	۱
۱۳	ریخلان	۲	۲	۱	۲	۲	۲	۲	۱	۲	۱	۲	۲	۲	۲	۲	۲	۲	۲	۲	۲	۲	۲	۱
۱۴	سرکل	۲	۲	۱	۲	۲	۲	۲	۱	۲	۱	۲	۲	۲	۲	۲	۲	۲	۲	۲	۲	۲	۲	۲
۱۵	سرژمار	۲	۲	۱	۲	۲	۲	۲	۱	۲	۱	۲	۲	۲	۲	۲	۲	۲	۲	۲	۲	۲	۲	۲

ردیف	نام آبادی	بازرگانی و خدمات															مخابرات و ارتباطات				
		نانوایی دارد؟	گوشت فروشی دارد؟	قهوهمخانه دارد؟	بانک دارد؟	تعمیرگاه ماشین الات کشاورزی دارد؟	تعمیرگاه ماشین الات غیر	جایگاه سوخت دارد؟	صندوق پست دارد؟	دفتر پست دارد؟	دفتر مخابرات دارد؟	دفتر فناوری اطلاعات و ارتباطات دارد؟	دسترسی به عمومی به اینترنت دارد؟	دسترسی به روزنامه و مجله دارد؟	دسترسی به وسیله نقیبه عمومی دارد؟	دسترسی به ایستگاه راه آهن دارد؟					
	بخش مرکزی	۸	۴	۴	۰	۰	۱	۵	۵	۲۳	۴	۷	۰	۵۲	۰						
	دهستان زریوار	۲	۳	۴	۰	۰	۰	۱	۱	۶	۲	۳	۰	۱۲	۰						
۱	اسکل علیا	۰	۰	۰	۰	۰	۰	۰	۰	۰	۰	۰	۰	۰	۰						
۲	اسکل سفلی	۲	۲	۲	۲	۲	۲	۲	۲	۲	۲	۲	۲	۲	۲						
۳	پیران شاه	۲	۲	۲	۲	۲	۲	۲	۲	۲	۲	۲	۲	۲	۲						
۴	پیران کهنه	۲	۲	۲	۲	۲	۲	۲	۲	۲	۲	۲	۲	۲	۲						
۵	دره مر	۲	۲	۲	۲	۳	۲	۲	۲	۲	۲	۲	۲	۲	۳						
۶	کانی چنار	۰	۰	۰	۰	۰	۰	۰	۰	۰	۰	۰	۰	۰	۰						
۷	کانی کبود	۲	۲	۲	۲	۲	۲	۲	۲	۲	۲	۲	۲	۲	۲						
۸	کال سفلی	۲	۲	۲	۲	۲	۲	۲	۲	۲	۲	۲	۱	۲	۲						
۹	کال علیا	۲	۲	۲	۲	۲	۲	۲	۲	۱	۲	۲	۱	۲	۲						
۱۰	کلکه جان	۲	۲	۲	۲	۲	۲	۲	۲	۲	۲	۲	۱	۲	۲						
۱۱	وله زبر	۲	۱	۱	۲	۲	۲	۲	۲	۱	۱	۱	۲	۱	۲						
۱۲	احمد آباد	۲	۲	۲	۲	۲	۲	۲	۲	۲	۲	۲	۲	۱	۲						
۱۳	دره نفی	۱	۲	۲	۲	۲	۲	۲	۲	۱	۲	۲	۱	۲	۲						
۱۴	سیاناو	۲	۲	۲	۲	۲	۲	۲	۱	۲	۲	۲	۱	۲	۲						
۱۵	کانی سانان	۲	۱	۱	۲	۲	۲	۲	۲	۱	۲	۱	۲	۱	۲						
۱۶	کولان	۲	۱	۲	۲	۲	۲	۲	۲	۲	۲	۲	۱	۲	۲						
۱۷	نی	۱	۱	۲	۲	۱	۱	۲	۱	۱	۱	۱	۱	۲	۲						
۱۸	ویسه	۲	۲	۲	۲	۲	۲	۲	۲	۲	۲	۲	۱	۲	۲						
۱۹	سد زریوار	۲	۲	۲	۲	۲	۲	۲	۲	۲	۲	۲	۲	۱	۲						
	دهستان سرکل	۵	۱	۰	۰	۰	۰	۲	۲	۸	۲	۳	۰	۲۱	۰						
۱	بالک	۲	۲	۲	۲	۲	۲	۲	۲	۱	۲	۱	۲	۱	۲						
۲	برقلعه	۲	۲	۲	۲	۲	۲	۲	۲	۲	۲	۲	۲	۱	۲						
۳	بیله	۲	۲	۲	۲	۲	۲	۲	۲	۱	۲	۲	۲	۱	۲						
۴	توتوندره	۲	۲	۲	۲	۲	۲	۲	۲	۲	۲	۲	۲	۱	۲						
۵	چاوک	۲	۲	۲	۲	۲	۲	۲	۲	۲	۲	۲	۲	۲	۲						
۶	چور	۱	۲	۲	۲	۱	۱	۲	۲	۱	۱	۲	۲	۱	۲						
۷	حسن اوله	۲	۲	۲	۲	۲	۲	۲	۲	۲	۲	۲	۲	۲	۲						
۸	خیر آباد	۲	۲	۲	۲	۲	۲	۲	۲	۲	۲	۲	۲	۱	۲						
۹	درزیان	۲	۲	۲	۲	۲	۲	۲	۲	۲	۲	۲	۲	۱	۲						
۱۰	درگاه شیخان	۲	۲	۲	۲	۱	۲	۲	۲	۱	۲	۲	۲	۱	۲						
۱۱	دری	۲	۲	۲	۲	۲	۲	۲	۲	۲	۲	۲	۲	۱	۲						
۱۲	رشه ده	۲	۲	۲	۲	۲	۲	۲	۲	۲	۲	۲	۲	۲	۲						
۱۳	ریخلان	۲	۲	۲	۲	۲	۲	۲	۲	۲	۲	۲	۲	۱	۲						
۱۴	سرکل	۲	۲	۲	۲	۲	۲	۲	۲	۲	۲	۲	۲	۱	۲						
۱۵	سرژمار	۲	۲	۲	۲	۲	۲	۲	۲	۲	۲	۲	۲	۱	۲						

ردیف	نام آبادی	تعداد خانوار	تعداد واحد مسکونی	جمعیت			گروه های عمده سنی					جمعیت ۶ ساله و بیشتر			
				کل	مرد	زن	مرد ۱۴-۱۵ ساله	مرد ۶۵ ساله و بیشتر	زن ۱۴-۱۵ ساله	زن ۱۵-۶۴ ساله	زن ۶۵ ساله و بیشتر	مرد	زن	کل	
۱۶	سلسی سفلی	۲۳	۲۲	۹۶	۴۹	۴۷	۹	۳۵	۵	۱۴	۳۲	۱	۴۴	۴۰	۸۴
۱۷	سلسی علیا	۶۷	۶۷	۳۱۶	۱۶۷	۱۴۹	۴۲	۱۱۵	۱۰	۴۲	۹۶	۱۱	۱۵۴	۱۳۲	۲۸۶
۱۸	شارانی	۱۱۳	۱۱۳	۴۷۲	۲۴۱	۲۳۱	۵۶	۱۶۹	۱۶	۵۴	۱۶۳	۱۴	۲۱۶	۲۰۵	۴۲۱
۱۹	شیخه کوره	۳۳	۳۳	۱۳۰	۵۸	۷۲	۱۲	۴۳	۳	۱۳	۵۷	۲	۵۲	۷۱	۱۲۳
۲۰	عصر آباد تازه	۱۱۳	۱۱۲	۴۷۴	۲۴۸	۲۲۶	۶۴	۱۵۶	۲۸	۵۹	۱۵۰	۱۷	۲۱۴	۱۹۹	۴۱۳
۲۱	عصر آباد کهنه	۰	۰	۰	۰	۰	۰	۰	۰	۰	۰	۰	۰	۰	۰
۲۲	کافی کوزله	۱۴	۱۴	۶۴	۳۳	۳۱	۹	۲۱	۳	۵	۲۴	۲	۳۱	۲۹	۶۰
۲۳	کله یونجه	۴۶	۴۶	۱۸۷	۹۴	۹۳	۲۲	۶۱	۱۱	۱۸	۶۶	۹	۸۳	۸۶	۱۶۹
۲۴	گویزه کوره	۱۳۸	۱۳۸	۵۷۲	۲۸۱	۲۹۱	۷۲	۱۷۷	۳۲	۶۲	۲۰۳	۲۶	۲۵۸	۲۶۹	۵۲۷
۲۵	مرگ	۸۹	۸۸	۳۶۵	۱۸۹	۱۷۶	۴۹	۱۲۵	۱۵	۴۰	۱۲۶	۱۰	۱۷۳	۱۵۳	۳۲۶
۲۶	نرمار	۲۸۰	۲۷۹	۱۱۰۴	۵۷۱	۵۳۳	۱۲۱	۴۰۳	۴۷	۱۱۶	۳۹۰	۲۷	۵۲۵	۴۷۴	۹۹۹
۲۷	نشکاش	۴۷	۴۷	۱۹۹	۹۶	۱۰۳	۲۶	۶۲	۸	۲۲	۷۶	۵	۸۶	۹۵	۱۸۱
۲۸	ننه	۱۲۶	۱۲۵	۴۷۷	۲۵۳	۲۲۴	۶۶	۱۷۱	۱۶	۴۷	۱۶۴	۱۳	۲۲۳	۲۰۱	۴۲۴
۲۹	وسنه	۳۷	۳۷	۱۵۸	۷۴	۸۴	۱۷	۴۸	۹	۲۲	۵۸	۴	۶۴	۷۴	۱۳۸
۳۰	دریله	۰	۰	۰	۰	۰	۰	۰	۰	۰	۰	۰	۰	۰	۰
۳۱	زیزوان	۰	۰	۰	۰	۰	۰	۰	۰	۰	۰	۰	۰	۰	۰
۳۲	پيله	۵۴	۵۲	۲۱۷	۱۰۹	۱۰۸	۲۸	۶۸	۱۳	۳۱	۶۸	۹	۹۶	۱۰۰	۱۹۶
۳۳	تازه آباد	۳۶۷	۳۵۹	۱۴۳۱	۷۴۳	۶۸۸	۲۱۷	۵۰۱	۲۵	۲۱۷	۴۴۶	۲۵	۶۳۹	۵۹۵	۱۲۳۴
۳۴	لنج آباد	۱۹۶	۱۹۵	۹۹۶	۵۸۷	۴۰۹	۱۶۲	۴۰۶	۱۹	۱۲۸	۲۶۰	۲۱	۵۴۲	۳۵۳	۸۹۵
	دهستان کوماسی	۹۲۲	۹۲۱	۳۵۸۶	۱۷۱۲	۱۸۷۴	۳۸۴	۱۱۸۷	۱۴۱	۴۱۲	۱۳۵۹	۱۰۳	۱۵۶۳	۱۷۲۹	۳۲۹۲
۱	برده سفید	۷۰	۷۰	۲۷۲	۱۳۲	۱۴۰	۲۵	۹۸	۹	۳۰	۱۰۴	۶	۱۱۶	۱۲۷	۲۴۳
۲	بلچه سور	۴۶	۴۶	۱۷۲	۷۸	۹۴	۱۰	۶۱	۷	۱۹	۷۱	۴	۷۴	۸۶	۱۶۰
۳	پیرخضران	۳۶	۳۵	۱۸۳	۱۱۵	۶۸	۶۶	۴۱	۸	۱۵	۴۶	۷	۱۱۱	۶۳	۱۷۴
۴	چونین	۳۱	۳۱	۱۱۷	۴۹	۶۸	۷	۴۰	۲	۱۵	۵۱	۲	۴۷	۶۲	۱۰۹
۵	سور کول	۷۰	۷۰	۲۴۹	۱۱۶	۱۳۳	۱۹	۸۳	۱۴	۳۹	۸۲	۱۲	۱۰۶	۱۲۵	۲۳۱
۶	شاهیدر	۸۵	۸۴	۳۵۵	۱۶۷	۱۸۸	۴۹	۱۱۰	۸	۵۷	۱۲۲	۹	۱۴۵	۱۷۲	۳۱۷
۷	کوره دره	۵۲	۵۲	۲۱۸	۱۰۶	۱۱۲	۳۰	۷۲	۴	۲۸	۷۹	۵	۸۸	۱۰۱	۱۸۹
۸	گلان	۳۵	۳۵	۱۳۱	۶۴	۶۷	۱۹	۳۹	۶	۲۰	۴۵	۲	۵۶	۶۰	۱۱۶
۹	لاویسان	۴۴	۴۴	۱۷۸	۸۲	۹۶	۲۰	۵۸	۴	۲۰	۷۱	۵	۷۳	۸۶	۱۵۹
۱۰	ماموله	۱۱	۱۱	۴۶	۲۷	۱۹	۵	۱۸	۴	۲	۱۶	۱	۲۵	۱۸	۴۳
۱۱	مولینان	۳۳	۳۳	۱۳۹	۶۲	۷۷	۸	۵۰	۴	۱۷	۵۸	۲	۵۹	۷۲	۱۳۱
۱۲	ورو	۱۰	۱۰	۳۱	۱۲	۱۹	۲	۹	۱	۷	۱۱	۱	۱۱	۱۴	۲۵
۱۳	ونینه سفلی	۳۶	۳۴	۱۲۹	۵۴	۷۵	۶	۴۵	۳	۱۶	۵۴	۵	۵۳	۶۶	۱۱۹
۱۴	ونینه علیا	۴۹	۴۹	۱۸۸	۹۲	۹۶	۱۸	۷۰	۴	۱۱	۷۷	۸	۸۵	۹۲	۱۷۷
۱۵	هلیر آباد	۴۹	۴۹	۲۰۵	۸۶	۱۱۹	۲۲	۵۷	۷	۲۶	۸۴	۹	۷۹	۱۱۲	۱۹۱
۱۶	هنگ زاله	۱۲	۱۲	۶۴	۲۹	۳۵	۵	۲۲	۲	۷	۲۷	۱	۲۵	۳۱	۵۶
۱۷	تازه آباد شترمل	۰	۰	۰	۰	۰	۰	۰	۰	۰	۰	۰	۰	۰	۰
۱۸	بیددره	۴۶	۴۶	۱۵۹	۷۱	۸۸	۱۵	۴۷	۹	۱۴	۷۰	۴	۶۳	۸۳	۱۴۶
۱۹	گیله	۱۶۳	۱۶۳	۵۹۸	۳۰۴	۲۹۴	۵۲	۲۲۰	۳۲	۵۵	۲۲۶	۱۳	۲۸۲	۲۷۵	۵۵۷
۲۰	نیزل	۴۴	۴۳	۱۵۲	۶۶	۸۶	۶	۴۷	۱۳	۱۴	۶۵	۷	۶۵	۸۴	۱۴۹

ردیف	نام آبادی	باسواد			محصل			جمعیت ۱۰ ساله و بیشتر			شاغل			بیکار		
		مرد	زن	کل	مرد	زن	کل	مرد	زن	کل	مرد	زن	کل	مرد	زن	کل
۱۶	سلسی سفلی	۳۰	۲۷	۵۷	۶	۸	۱۴	۴۰	۳۷	۷۷	۲۰	۰	۲۰	۰	۱۳	۱۳
۱۷	سلسی علیا	۱۲۴	۷۹	۲۰۳	۴۲	۱۷	۵۹	۱۴۳	۱۲۳	۲۶۶	۹۶	۹	۸۷	۹	۹	۹
۱۸	شارانی	۱۶۴	۱۲۱	۲۸۵	۴۵	۲۷	۷۲	۱۹۷	۱۹۲	۳۸۹	۱۱۵	۳	۱۱۲	۳	۳۷	۳۷
۱۹	شیخه کوره	۳۰	۴۷	۷۷	۴	۹	۱۳	۴۹	۶۶	۱۱۵	۳۴	۰	۳۴	۰	۵	۵
۲۰	عصر آباد تازه	۱۶۰	۱۰۷	۲۶۷	۳۵	۲۲	۵۷	۱۹۳	۱۸۲	۳۷۵	۱۲۳	۳	۱۲۳	۳	۳۸	۳۸
۲۱	عصر آباد کهنه	۰	۰	۰	۰	۰	۰	۰	۰	۰	۰	۰	۰	۰	۰	۰
۲۲	کانی کوزله	۲۱	۱۶	۳۷	۷	۳	۱۰	۲۴	۲۸	۵۲	۱۸	۳	۱۵	۳	۵	۵
۲۳	کله یونجه	۵۷	۴۸	۱۰۵	۱۱	۵	۱۶	۷۶	۸۴	۱۶۰	۴۷	۱	۴۷	۱	۱۴	۱۴
۲۴	گویزه کوره	۱۹۴	۱۷۱	۳۶۵	۵۹	۴۲	۱۰۱	۲۳۹	۲۴۷	۴۸۶	۱۲۳	۵	۱۲۳	۵	۵۰	۱
۲۵	مرگ	۱۳۳	۹۸	۲۳۱	۳۸	۱۷	۵۵	۱۶۱	۱۳۹	۳۰۰	۸۶	۱	۸۶	۱	۳۴	۳۴
۲۶	نژمار	۴۱۰	۳۰۷	۷۱۷	۱۲۴	۵۵	۱۷۹	۴۸۸	۴۴۵	۹۳۳	۲۵۳	۱۳	۲۵۳	۱۳	۱۱۰	۰
۲۷	نشکاش	۶۴	۵۳	۱۱۷	۱۷	۱۰	۲۷	۷۶	۸۸	۱۶۴	۳۹	۱	۳۹	۱	۲۳	۰
۲۸	ننه	۱۷۱	۱۲۸	۲۹۹	۴۷	۳۰	۷۷	۲۰۶	۱۸۹	۳۹۵	۱۲۰	۱۲	۱۲۰	۱۲	۴۱	۴
۲۹	وسنه	۳۳	۳۸	۷۱	۶	۸	۱۴	۵۹	۶۹	۱۲۸	۳۵	۰	۳۵	۰	۱۲	۰
۳۰	دریله	۰	۰	۰	۰	۰	۰	۰	۰	۰	۰	۰	۰	۰	۰	۰
۳۱	زیزوان	۰	۰	۰	۰	۰	۰	۰	۰	۰	۰	۰	۰	۰	۰	۰
۳۲	پيله	۷۳	۶۱	۱۳۴	۱۸	۱۸	۳۶	۹۰	۸۹	۱۷۹	۵۶	۶	۵۶	۶	۱۱	۰
۳۳	تازه آباد	۵۴۲	۴۳۲	۹۷۴	۱۳۱	۱۱۵	۲۴۶	۵۸۵	۵۳۶	۱۱۲۱	۲۵۳	۸	۲۵۳	۸	۱۹۴	۳
۳۴	لنج آباد	۴۷۹	۲۴۰	۷۱۹	۲۷۵	۷۰	۳۴۵	۵۰۶	۳۲۲	۸۲۸	۱۷۸	۷	۱۷۸	۷	۶۵	۰
	دهستان کوماسی	۱۱۰۱	۹۵۶	۲۰۵۷	۲۴۹	۱۷۹	۴۲۸	۱۴۷۲	۱۶۰۳	۳۰۷۵	۴۲	۱۰۸۲	۱۰۸۲	۲۷	۰	۲۷
۱	برده سفید	۹۲	۷۶	۱۶۸	۱۵	۱۱	۲۶	۱۱۰	۱۱۹	۲۲۹	۸۳	۵	۸۳	۵	۴	۰
۲	بلچه سور	۵۰	۴۶	۹۶	۳	۳	۶	۷۳	۸۳	۱۵۶	۶۱	۴	۵۷	۴	۱	۰
۳	پیر خضران	۹۶	۳۸	۱۳۴	۶۴	۱۰	۷۴	۱۰۷	۵۸	۱۶۵	۴۵	۱	۴۴	۱	۰	۰
۴	چوئین	۳۱	۳۰	۶۱	۶	۹	۱۵	۴۴	۵۶	۱۰۰	۳۵	۱	۳۴	۱	۰	۰
۵	سور کول	۶۴	۶۴	۱۲۸	۷	۱۶	۲۳	۱۰۰	۱۱۱	۲۱۱	۷۹	۲	۷۷	۲	۱	۰
۶	شاهیدر	۱۰۹	۹۱	۲۰۰	۲۴	۲۹	۵۳	۱۳۷	۱۵۷	۲۹۴	۱۰۵	۲	۱۰۳	۲	۲	۰
۷	کوره دره	۶۴	۵۸	۱۲۲	۱۲	۱۲	۲۴	۸۴	۹۲	۱۷۶	۶۳	۳	۶۰	۳	۲	۰
۸	گلان	۳۸	۳۷	۷۵	۸	۷	۱۵	۴۹	۵۳	۱۰۲	۴۶	۵	۴۱	۵	۲	۰
۹	لاویسان	۴۷	۵۰	۹۷	۱۲	۶	۱۸	۶۷	۸۰	۱۴۷	۴۶	۱	۴۵	۱	۱	۰
۱۰	ماموله	۱۹	۹	۲۸	۳	۱	۴	۲۲	۱۸	۴۰	۱۶	۰	۱۶	۰	۰	۰
۱۱	مولینان	۴۳	۴۵	۸۸	۵	۱۰	۱۵	۵۶	۶۶	۱۲۲	۴۱	۰	۴۱	۰	۱	۰
۱۲	ورو	۸	۹	۱۷	۲	۲	۴	۱۰	۱۲	۲۲	۹	۰	۹	۰	۰	۰
۱۳	ونینه سفلی	۳۸	۳۴	۷۲	۷	۵	۱۲	۵۰	۶۵	۱۱۵	۳۶	۲	۳۴	۲	۲	۰
۱۴	ونینه علیا	۵۹	۵۰	۱۰۹	۱۴	۴	۱۸	۷۹	۸۹	۱۶۸	۶۲	۱	۶۱	۱	۱	۰
۱۵	هلیر آباد	۵۳	۶۵	۱۱۸	۱۲	۱۲	۲۴	۶۹	۱۰۳	۱۷۲	۵۹	۱	۵۸	۱	۰	۰
۱۶	هنگ زاله	۱۷	۲۳	۴۰	۰	۱	۱	۲۵	۳۰	۵۵	۲۲	۱	۲۱	۱	۲	۰
۱۷	تازه آباد شترمل	۰	۰	۰	۰	۰	۰	۰	۰	۰	۰	۰	۰	۰	۰	۰
۱۸	بیددره	۴۰	۴۳	۸۳	۹	۸	۱۷	۶۲	۷۷	۱۳۹	۴۷	۳	۴۴	۳	۲	۰
۱۹	گلیه	۱۹۳	۱۴۶	۳۳۹	۳۹	۲۵	۶۴	۲۶۵	۲۵۸	۵۲۳	۲۱۷	۸	۲۰۹	۸	۲	۰
۲۰	نیزل	۴۰	۴۲	۸۲	۷	۸	۱۵	۶۳	۷۶	۱۳۹	۴۷	۲	۴۵	۲	۴	۰

ردیف	نام آبادی	وضع طبیعی :	نوع راه آبادی :	وضع سکونت آبادی:			طرح هادی :	محل خرید مایحتاج			آموزشی، فرهنگی و ورزشی			
				ماه ختمه سکونت بر آبادی	کاد شروع سکونت بر آبادی	۱-دارای، سکنه دائم، ۲-دارای سکنه موسمی، ۳-خالی از سکنه دائمی، ۴-خالی از سکنه موسمی، ۵-اظهار نشده		۱- اجرا شده است ۲- در حال اجراست ۳- طرح هادی ندارد ۴- اظهار نشده	ایا اکثر ساکنان آبادی مایحتاج اولیه خود را از این آبادی خریداری می کنند؟	ایا از آبادی یا آبادی های دیگر مایحتاج اولیه خود به شهر یا این آبادی مراجعه می شود؟	ایا ساکنان آبادی برای خرید مایحتاج خود به شهر یا شهرهایی مراجعه می کنند؟	مهد دارد؟	دبستان دارد؟	مدرسه راهنمایی شبهانه روزی پسرانه دارد؟
۱۶	سلسی سفلی	۴	۱			۱	۳			۱	۲	۱	۲	۲
۱۷	سلسی علیا	۴	۱			۱	۲			۱	۲	۱	۲	۲
۱۸	شارانی	۲	۱			۱	۳			۱	۲	۱	۲	۲
۱۹	شیخه کوره	۳	۱			۱	۳			۱	۲	۱	۲	۲
۲۰	عصر آباد تازه	۳	۳			۱	۳			۱	۲	۱	۲	۲
۲۱	عصر آباد کهنه	۳	۳			۳					۰	۰	۰	۰
۲۲	کانی کوزله	۳	۳			۱	۳			۱	۲	۱	۲	۲
۲۳	کله یونجه	۳	۳			۱	۳			۱	۲	۱	۲	۲
۲۴	گوبزه کوره	۳	۳			۱	۱			۱	۲	۱	۲	۱
۲۵	مرگ	۴	۱			۱	۱			۱	۲	۱	۲	۲
۲۶	نژمار	۳	۱			۱	۱			۱	۲	۱	۲	۲
۲۷	نشکاش	۳	۳			۱	۳			۱	۲	۱	۲	۲
۲۸	ننه	۴	۱			۱	۲			۱	۲	۱	۲	۱
۲۹	وسنه	۴	۳			۱	۳			۱	۲	۱	۲	۲
۳۰	دریله	۱	۴			۳					۰	۰	۰	۰
۳۱	زیزوان	۳	۴			۳					۰	۰	۰	۰
۳۲	پيله	۴	۲			۱	۳			۲	۱	۲	۲	۲
۳۳	تازه آباد	۱	۱			۱	۳			۱	۲	۱	۲	۲
۳۴	لنج آباد	۲	۱			۱	۱			۱	۲	۱	۲	۲
	دهستان کوماسی		۰			۱۹	۰			۱۹	۰	۱۸	۰	۱
۱	برده سفید	۳	۳			۱	۳			۱	۲	۱	۲	۲
۲	بلچه سور	۳	۳			۱	۳			۱	۲	۱	۲	۲
۳	پیر خضران	۳	۳			۱	۱			۱	۲	۱	۲	۱
۴	چوئین	۳	۳			۱	۳			۱	۲	۱	۲	۲
۵	سور کول	۳	۳			۱	۳			۱	۲	۱	۲	۲
۶	شاهیدر	۳	۳			۱	۳			۱	۲	۱	۲	۲
۷	کوره دره	۳	۳			۱	۳			۱	۲	۱	۲	۲
۸	گلان	۳	۳			۱	۳			۱	۲	۱	۲	۲
۹	لاویسان	۳	۳			۱	۳			۱	۲	۱	۲	۲
۱۰	ماموله	۳	۳			۱	۳			۱	۲	۱	۲	۲
۱۱	مولینان	۱	۳			۱	۳			۱	۲	۱	۲	۲
۱۲	ورو	۳	۴			۱	۳			۱	۲	۱	۲	۲
۱۳	ونینه سفلی	۳	۳			۱	۳			۱	۲	۱	۲	۲
۱۴	ونینه علیا	۳	۳			۱	۳			۱	۲	۱	۲	۲
۱۵	هلیر آباد	۳	۳			۱	۳			۱	۲	۱	۲	۲
۱۶	هنگ زاله	۳	۳			۱	۳			۱	۲	۱	۲	۲
۱۷	تازه آباد شترمل	۳	۳			۳					۰	۰	۰	۰
۱۸	بیددره	۳	۳			۱	۳			۱	۲	۱	۲	۲
۱۹	گلیه	۳	۳			۱	۲			۱	۲	۱	۲	۲
۲۰	نیزل	۳	۳			۱	۳			۱	۲	۱	۲	۲

ردیف	نام آبادی	آموزشی، فرهنگی و ورزشی																			
		مدرسه راهنمایی دخترانه دارد؟	مدرسه راهنمایی مختلط دارد؟	مدرسه شبانه روزی پسرانه دارد؟	مدرسه شبانه روزی دخترانه دارد؟	دبیرستان نظری پسرانه دارد؟	دبیرستان نظریخترانه دارد؟	دبیرستان کاردانش دخترانه دارد؟	دبیرستان کاردانش پسرانه دارد؟	هنرستان فنی و حرفه ای دخترانه دارد؟	هنرستان فنی و حرفه ای پسرانه دارد؟	بوستان روستایی دارد؟	کتابخانه عمومی دارد؟	زمین ورزشی دارد؟	سالن ورزشی دارد؟	مسجد دارد؟	امام زاده دارد؟	سایر اماکن مذهبی مسلمانان دارد؟	سایر اماکن مذهبی سایر ادیان دارد؟	مدرسه علمیه دارد؟	
۱۶	سلسی سفلی	۲	۲	۲	۲	۲	۲	۲	۲	۲	۲	۲	۲	۲	۱	۱	۲	۲	۱	۱	۲
۱۷	سلسی علیا	۲	۲	۲	۲	۲	۲	۲	۲	۲	۲	۲	۲	۲	۱	۱	۲	۲	۱	۱	۲
۱۸	شارانی	۲	۲	۲	۲	۲	۲	۲	۲	۲	۲	۲	۲	۲	۱	۱	۲	۲	۱	۱	۲
۱۹	شیخه کوره	۲	۲	۲	۲	۲	۲	۲	۲	۲	۲	۲	۲	۲	۱	۱	۲	۲	۱	۱	۲
۲۰	عصر آباد تازه	۲	۲	۲	۲	۲	۲	۲	۲	۲	۲	۲	۲	۲	۱	۱	۲	۲	۱	۱	۲
۲۱	عصر آباد کهنه	۰	۰	۰	۰	۰	۰	۰	۰	۰	۰	۰	۰	۰	۰	۰	۰	۰	۰	۰	۰
۲۲	کانی کوزله	۲	۲	۲	۲	۲	۲	۲	۲	۲	۲	۲	۲	۲	۱	۱	۲	۲	۱	۱	۲
۲۳	کله یونجه	۲	۲	۲	۲	۲	۲	۲	۲	۲	۲	۲	۲	۲	۱	۱	۲	۲	۱	۱	۲
۲۴	گویزه کوره	۱	۲	۲	۲	۲	۲	۲	۲	۲	۲	۲	۲	۲	۱	۱	۲	۲	۱	۱	۲
۲۵	مرگ	۲	۲	۲	۲	۲	۲	۲	۲	۲	۲	۲	۲	۲	۱	۱	۲	۲	۱	۱	۲
۲۶	نژمار	۲	۲	۲	۲	۲	۲	۲	۲	۲	۲	۲	۲	۲	۱	۱	۲	۲	۱	۱	۲
۲۷	نشکاش	۲	۲	۲	۲	۲	۲	۲	۲	۲	۲	۲	۲	۲	۱	۱	۲	۲	۱	۱	۲
۲۸	ننه	۱	۲	۲	۲	۲	۲	۲	۲	۲	۲	۲	۲	۲	۱	۱	۲	۲	۱	۱	۲
۲۹	وسنه	۲	۲	۲	۲	۲	۲	۲	۲	۲	۲	۲	۲	۲	۱	۱	۲	۲	۱	۱	۲
۳۰	دریله	۰	۰	۰	۰	۰	۰	۰	۰	۰	۰	۰	۰	۰	۰	۰	۰	۰	۰	۰	۰
۳۱	زیزوان	۰	۰	۰	۰	۰	۰	۰	۰	۰	۰	۰	۰	۰	۰	۰	۰	۰	۰	۰	۰
۳۲	پيله	۲	۲	۲	۲	۲	۲	۲	۲	۲	۲	۲	۲	۲	۱	۱	۲	۲	۱	۱	۲
۳۳	تازه آباد	۲	۲	۲	۲	۲	۲	۲	۲	۲	۲	۲	۲	۲	۱	۱	۲	۲	۱	۱	۲
۳۴	لنج آباد	۲	۲	۲	۲	۲	۲	۲	۲	۲	۲	۲	۲	۲	۱	۱	۲	۲	۱	۱	۲
	دهستان کوماسی	۰	۰	۰	۰	۰	۰	۰	۰	۰	۰	۰	۰	۰	۱۹	۳	۰	۰	۰	۰	۰
۱	برده سفید	۲	۲	۲	۲	۲	۲	۲	۲	۲	۲	۲	۲	۲	۱	۱	۲	۲	۱	۱	۲
۲	بلچه سور	۲	۲	۲	۲	۲	۲	۲	۲	۲	۲	۲	۲	۲	۱	۱	۲	۲	۱	۱	۲
۳	پیر خضران	۲	۲	۲	۲	۲	۲	۲	۲	۲	۲	۲	۲	۲	۱	۱	۲	۲	۱	۱	۲
۴	چوئین	۲	۲	۲	۲	۲	۲	۲	۲	۲	۲	۲	۲	۲	۱	۱	۲	۲	۱	۱	۲
۵	سور کول	۲	۲	۲	۲	۲	۲	۲	۲	۲	۲	۲	۲	۲	۱	۱	۲	۲	۱	۱	۲
۶	شاهیدر	۲	۲	۲	۲	۲	۲	۲	۲	۲	۲	۲	۲	۲	۱	۱	۲	۲	۱	۱	۲
۷	کوره دره	۲	۲	۲	۲	۲	۲	۲	۲	۲	۲	۲	۲	۲	۱	۱	۲	۲	۱	۱	۲
۸	گلان	۲	۲	۲	۲	۲	۲	۲	۲	۲	۲	۲	۲	۲	۱	۱	۲	۲	۱	۱	۲
۹	لاویسان	۲	۲	۲	۲	۲	۲	۲	۲	۲	۲	۲	۲	۲	۱	۱	۲	۲	۱	۱	۲
۱۰	ماموله	۲	۲	۲	۲	۲	۲	۲	۲	۲	۲	۲	۲	۲	۱	۱	۲	۲	۱	۱	۲
۱۱	مولینان	۲	۲	۲	۲	۲	۲	۲	۲	۲	۲	۲	۲	۲	۱	۱	۲	۲	۱	۱	۲
۱۲	ورو	۲	۲	۲	۲	۲	۲	۲	۲	۲	۲	۲	۲	۲	۱	۱	۲	۲	۱	۱	۲
۱۳	ونینه سفلی	۲	۲	۲	۲	۲	۲	۲	۲	۲	۲	۲	۲	۲	۱	۱	۲	۲	۱	۱	۲
۱۴	ونینه علیا	۲	۲	۲	۲	۲	۲	۲	۲	۲	۲	۲	۲	۲	۱	۱	۲	۲	۱	۱	۲
۱۵	هلیر آباد	۲	۲	۲	۲	۲	۲	۲	۲	۲	۲	۲	۲	۲	۱	۱	۲	۲	۱	۱	۲
۱۶	هنگ زاله	۲	۲	۲	۲	۲	۲	۲	۲	۲	۲	۲	۲	۲	۱	۱	۲	۲	۱	۱	۲
۱۷	تازه آباد شترمل	۰	۰	۰	۰	۰	۰	۰	۰	۰	۰	۰	۰	۰	۰	۰	۰	۰	۰	۰	۰
۱۸	بیددره	۲	۲	۲	۲	۲	۲	۲	۲	۲	۲	۲	۲	۲	۱	۱	۲	۲	۱	۱	۲
۱۹	گلیه	۲	۲	۲	۲	۲	۲	۲	۲	۲	۲	۲	۲	۲	۱	۱	۲	۲	۱	۱	۲
۲۰	نیزل	۲	۲	۲	۲	۲	۲	۲	۲	۲	۲	۲	۲	۲	۱	۱	۲	۲	۱	۱	۲

فرهنگ آبادی های -۱۳۹۰

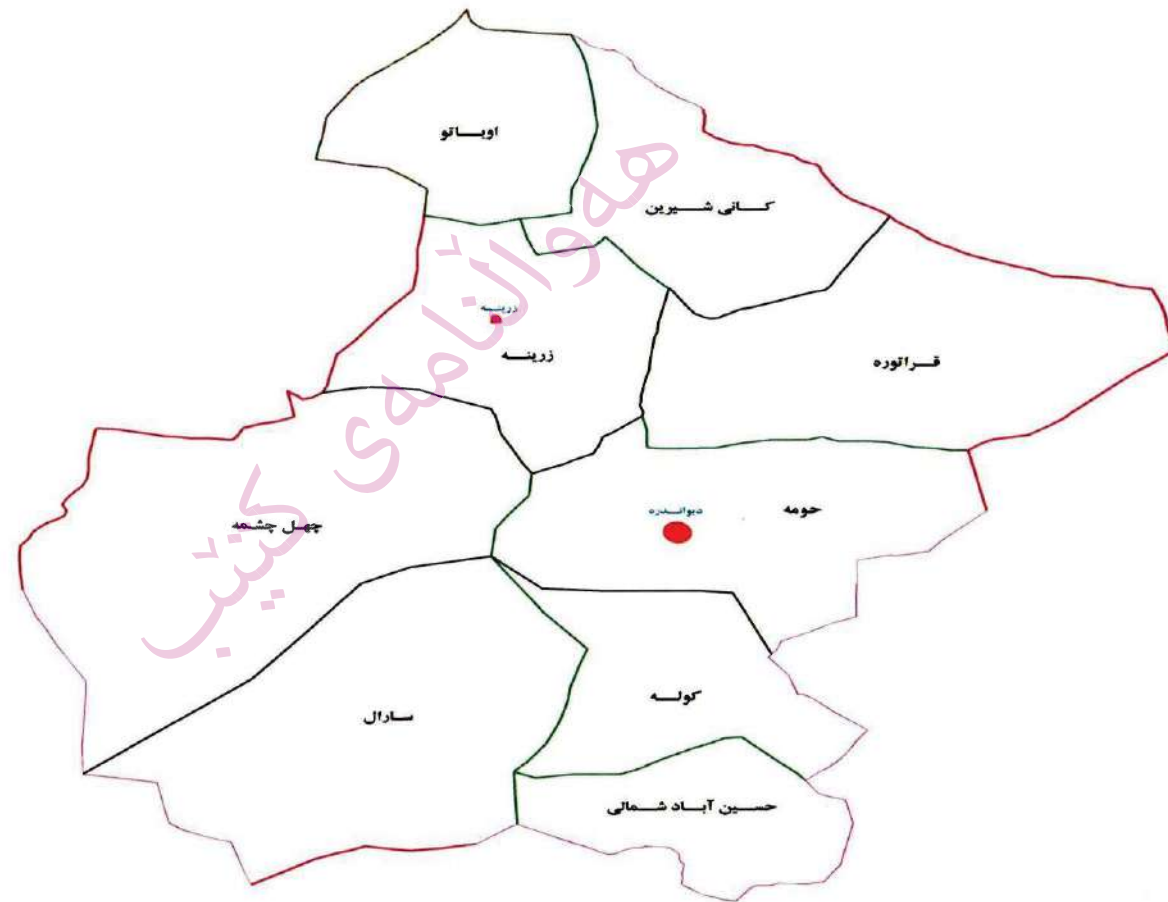
شهرستان دیواندره

شهرستان دیواندره

استانداری کردستان

نقشه استان کردستان

- مرز کشور
- مرز شهرستان
- مرز بخش
- مرز دهستان
- مرکز شهرستان
- شهر



مقیاس ۱:۲۵۰۰۰۰
سال ۱۳۹۰

شهرستان دیواندره

شهرستان دیواندره یکی از شهرستانهای استان کردستان است که در شمال این استان واقع شده و مرکز آن شهر دیواندره است. این شهرستان دارای ۲ شهر به نامهای دیواندره و زرینه است. همچنین شهرستان دیواندره دارای ۳ بخش، ۹ دهستان و ۱۸۶ آبادی دارای سکنه و ۹ آبادی خالی از سکنه است. در آبان ۱۳۹۰، جمعیت شهرستان ۸۱۹۶۳ نفر بوده است. از این تعداد ۲۸۵۰۸ نفر ساکن در نقاط شهری، ۵۳۴۵۵ نفر ساکن در نقاط روستایی بوده اند. میزان شهرنشینی در این شهرستان ۳۴/۸ درصد می باشد.

ساخت جنسی و جمعیت

از جمعیت ساکن در نقاط روستایی شهرستان، ۲۶۷۹۶ نفر را مردان و ۲۶۶۵۹ نفر را زنان تشکیل می دهند. نسبت جنسی در این جمعیت نشان میدهد که در مقابل هر ۱۰۰ نفر زن، ۱۰۱ نفر مرد وجود دارد. این نسبت در بین اطفال کمتر از ۱۴ ساله ۱۰۷ و در بین افراد ۶۵ ساله و بیشتر ۱۲۹ بوده است. از جمعیت ساکن در نقاط روستایی شهرستان ۲۴/۸۲ درصد در گروه سنی کمتر از ۱۵ سال، ۶۸/۹۷ درصد در گروه سنی ۱۵-۶۴ ساله و ۶/۲۱ درصد در گروه سنی ۶۵ ساله و بیشتر قرار داشته اند و سن بقیه افراد نیز نامشخص بوده است.

جدول الف ۷- تعداد آبادیهای دارای سکنه شهرستان بر حسب بخش به تفکیک طبقات جمعیتی

بخش	جمع	۱ تا ۲۴ نفر	۲۵ تا ۴۹ نفر	۵۰ تا ۹۹ نفر	۱۰۰ تا ۲۴۹ نفر	۲۵۰ تا ۴۹۹ نفر	۵۰۰ تا ۹۹۹ نفر	۱۰۰۰ تا ۲۴۹۹ نفر	۲۵۰۰ تا ۴۹۹۹ نفر	۵۰۰۰ نفر و بیشتر
شهرستان دیواندره	۱۸۶	۳	۶	۲۶	۸۰	۴۷	۱۸	۶	۰	۰
بخش گرفتو	۵۳	۰	۰	۷	۲۶	۱۴	۳	۳	۰	۰
بخش مرکزی	۷۰	۳	۳	۸	۲۸	۱۶	۹	۳	۰	۰
بخش سارال	۶۳	۰	۳	۱۱	۲۶	۱۷	۶	۰	۰	۰

جدول ب ۷- جمعیت نقاط روستایی شهرستان بر حسب بخش و گروههای عمده سنی به تفکیک جنس

نسبت جنسی	زن	مرد	مرد و زن		گروههای عمده سنی
			درصد	نفر	
۱۰۱	۲۶۶۵۹	۲۶۷۹۶	۱۰۰	۵۳۴۵۵	شهرستان دیوا ندره
۱۰۷	۶۴۱۷	۶۸۵۰	۲۴/۸۲	۱۳۲۶۷	۱۴-۰ ساله
۹۶	۱۸۷۹۴	۱۸۰۷۲	۶۸/۹۷	۳۶۸۶۶	۱۵-۶۴ ساله
۱۲۹	۱۴۴۸	۱۸۷۴	۶/۲۱	۳۳۲۲	۶۵ ساله و بیشتر
					اظهار نشده
۱۰۰	۷۷۵۹	۷۷۹۱	۱۰۰	۱۵۵۵۰	بخش کرفتو
۱۱۴	۱۷۸۸	۲۰۳۳	۲۴/۵۷	۳۸۲۱	۱۴-۰ ساله
۹۳	۵۵۳۱	۵۱۵۲	۶۸/۷	۱۰۶۸۳	۱۵-۶۴ ساله
۱۳۸	۴۴۰	۶۰۶	۶/۷۳	۱۰۴۶	۶۵ ساله و بیشتر
					اظهار نشده
۱۰۲	۱۱۱۹۲	۱۱۴۳۶	۱۰۰	۲۲۶۲۸	بخش مرکزی
۱۰۵	۲۶۹۳	۲۸۳۸	۲۴/۴۴	۵۵۳۱	۱۴-۰ ساله
۹۹	۷۸۹۶	۷۸۴۵	۶۹/۵۶	۱۵۷۴۱	۱۵-۶۴ ساله
۱۲۵	۶۰۳	۷۵۳	۵/۹۹	۱۳۵۶	۶۵ ساله و بیشتر
					اظهار نشده
۹۸	۷۷۰۸	۷۵۶۹	۱۰۰	۱۵۲۷۷	بخش سارال
۱۰۲	۱۹۳۶	۱۹۷۹	۲۵/۶۳	۳۹۱۵	۱۴-۰ ساله
۹۵	۵۳۶۷	۵۰۷۵	۶۸/۳۵	۱۰۴۴۲	۱۵-۶۴ ساله
۱۲۷	۴۰۵	۵۱۵	۶/۰۲	۹۲۰	۶۵ ساله و بیشتر
					اظهار نشده

خانوار

در آبان ۱۳۹۰ از کل خانوارهای شهرستان، ۷۱۳۰ خانوار ساکن در نقاط شهری و ۱۲۷۴۶ خانوار ساکن در نقاط روستایی بوده اند. در این شهرستان، میانگین تعداد افراد در خانوارهای معمولی ساکن نقاط روستایی (بعد خانوار)، ۴/۲ نفر است.

جدول پ ۷ - تعداد آبادیهای دارای سکنه شهرستان بر حسب بخش به تفکیک گروه بندی تعداد خانوار

بخش	جمع	۱ تا ۴ خانوار	۵ تا ۹ خانوار	۱۰ تا ۱۹ خانوار	۲۰ تا ۴۹ خانوار	۵۰ تا ۹۹ خانوار	۱۰۰ تا ۱۹۹ خانوار	۲۰۰ تا ۴۹۹ خانوار	۵۰۰ تا ۹۹۹ خانوار	۱۰۰۰ خانوار و بیشتر
شهرستان دیوا ندره	۱۸۶	۳	۳	۱۶	۷۵	۵۰	۲۸	۱۱	۰	۰
بخش کرفتو	۵۳	۰	۰	۴	۲۵	۱۲	۹	۳	۰	۰
بخش مرکزی	۷۰	۳	۲	۳	۲۷	۱۹	۹	۷	۰	۰
بخش سارال	۶۳	۰	۱	۹	۲۳	۱۹	۱۰	۱	۰	۰

وضع سواد

در آبان ۱۳۹۰، ۴۸۱۷۴ نفر جمعیت ۶ ساله و بیشتر نقاط روستایی شهرستان، ۶۶/۴۲ درصد با سواد بوده اند. نسبت با سواد برای مردان، ۷۶/۶۲ درصد و برای زنان ۵۶/۲۱ درصد بوده است.

جدول ت ۷ - درصد با سواد جمعیت ۶ ساله و بیشتر در نقاط روستایی شهرستان بر حسب بخش به تفکیک جنس و وضع سواد

شهرستان و بخش	جمع	مرد		زن	
		باسواد	بی سواد	باسواد	بی سواد
شهرستان دیوا ندره	۱۰۰	۷۶/۶۲	۲۳/۳۸	۵۶/۲۱	۴۳/۷۹
بخش کرفتو	۱۰۰	۷۵/۲۲	۲۴/۷۸	۵۳/۶۳	۴۶/۳۷
بخش مرکزی	۱۰۰	۷۶/۲۸	۲۳/۷۲	۵۶/۶۸	۴۳/۳۲
بخش سارال	۱۰۰	۷۸/۵۹	۲۱/۴۱	۵۸/۱۸	۴۱/۸۲

آموزش

در آبان ۱۳۹۰، از جمعیت ۶ ساله و بیشتر نقاط روستایی شهرستان، ۱۸/۱۱ درصد در حال تحصیل بوده اند. این نسبت برای مردان ۲۰/۷۰ درصد و برای زنان ۱۵/۵۳ درصد بوده است.

جدول ۷- درصد جمعیت ۶ ساله و بیشتر در حال تحصیل در نقاط روستایی شهرستان بر حسب بخش

شهرستان و بخش	مرد و زن	مرد	زن
شهرستان دیوا ندره	۱۸/۱۱	۲۰/۷	۱۵/۵۳
بخش کرفتو	۱۸/۰۲	۲۰/۷۸	۱۵/۲۹
بخش مرکزی	۱۸/۸۵	۲۱/۳	۱۶/۳۶
بخش سارال	۱۷/۱۱	۱۹/۶۹	۱۴/۵۶

وضع فعالیت

در آبان ۱۳۹۰، افراد شاغل و بیکار (جویای کار) در مجموع، ۴۰/۸۷ درصد از جمعیت ۱۰ ساله و بیشتر نقاط روستایی شهرستان را تشکیل می دادند. این نسبت برای مردان ۷۷/۵ درصد و برای زنان ۴/۵۴ درصد بوده است. یعنی در نقاط روستایی این شهرستان نرخ فعالیت ۴۰/۸۷ می باشد

جدول ج ۷- جمعیت ۱۰ ساله و بیشتر نقاط روستایی شهرستان برحسب بخش و وضع فعالیت به تفکیک جنس

زن		مرد		مرد و زن		وضع فعالیت
درصد	تعداد	درصد	تعداد	درصد	تعداد	
۱۰۰	۲۲۳۶۵	۱۰۰	۲۲۱۸۰	۱۰۰	۴۴۵۴۵	شهرستان دیوا ندره
۴/۵۴	۱۰۱۶	۷۷/۵	۱۷۱۸۹	۴۰/۸۷	۱۸۲۰۵	جمعیت فعال
۴/۱۶	۹۳۰	۷۱/۴	۱۵۸۳۷	۳۷/۶۴	۱۶۷۶۷	شاغل
۰/۳۸	۸۶	۶/۱	۱۳۵۲	۳/۲۳	۱۴۳۸	بیکار
۹۵/۴۶	۲۱۳۴۹	۲۲/۵	۴۹۹۱	۵۹/۱۳	۲۶۳۴۰	جمعیت غیر فعال
۱۰۰	۶۶۲۰	۱۰۰	۶۴۵۵	۱۰۰	۱۳۰۷۵	بخش کرفتو
۲/۳۶	۱۵۶	۷۷/۴۴	۴۹۹۹	۳۹/۴۳	۵۱۵۵	جمعیت فعال
۲/۲۸	۱۵۱	۷۳/۱۵	۴۷۲۲	۳۷/۲۷	۴۸۷۳	شاغل
۰/۰۸	۵	۴/۲۹	۲۷۷	۲/۱۶	۲۸۲	بیکار
۹۷/۶۴	۶۴۶۴	۲۲/۵۶	۱۴۵۶	۶۰/۵۷	۷۹۲۰	جمعیت غیر فعال
۱۰۰	۹۳۴۱	۱۰۰	۹۴۷۵	۱۰۰	۱۸۸۱۶	بخش مرکزی
۴/۳۹	۴۱۰	۷۶/۹۵	۷۲۹۱	۴۰/۹۳	۷۷۰۱	جمعیت فعال
۳/۹۶	۳۷۰	۶۸/۱۹	۶۴۶۱	۳۶/۳	۶۸۳۱	شاغل
۰/۴۳	۴۰	۸/۷۶	۸۳۰	۴/۶۲	۸۷۰	بیکار
۹۵/۶۱	۸۹۳۱	۲۳/۰۵	۲۱۸۴	۵۹/۰۷	۱۱۱۱۵	جمعیت غیر فعال
۱۰۰	۶۴۰۴	۱۰۰	۶۲۵۰	۱۰۰	۱۲۶۵۴	بخش سارال
۷/۰۳	۴۵۰	۷۸/۳۸	۴۸۹۹	۴۲/۲۷	۵۳۴۹	جمعیت فعال
۶/۳۹	۴۰۹	۷۴/۴۶	۴۶۵۴	۴۰/۰۱	۵۰۶۳	شاغل
۰/۶۴	۴۱	۳/۹۲	۲۴۵	۲/۲۶	۲۸۶	بیکار
۹۲/۹۷	۵۹۵۴	۲۱/۶۲	۱۳۵۱	۵۷/۷۳	۷۳۰۵	جمعیت غیر فعال

ردیف	نام آبادی	تعداد خانوار	تعداد واحد مسکونی	جمعیت			گروه های عمده سنی					جمعیت ۶ ساله و بیشتر			
				کل	مرد	زن	مرد ۱۴-۱۵ ساله	مرد ۱۵-۶۴ ساله	زن ۱۴-۱۵ ساله	زن ۱۵-۶۴ ساله	زن ۶۵ ساله و بیشتر	مرد	زن	کل	
	شهرستان دیواندره	۱۲۷۴۶	۱۲۰۳۸	۵۳۴۵۵	۲۶۷۹۶	۲۶۶۵۹	۶۸۵۰	۱۸۰۷۲	۱۸۷۴	۶۴۱۷	۱۸۷۹۴	۱۴۴۸	۲۴۰۸۳	۲۴۰۹۱	۴۸۱۷۴
	بخش کرفتو	۳۵۹۰	۳۴۳۰	۱۵۵۵۰	۷۷۹۱	۷۷۵۹	۲۰۳۳	۵۱۵۲	۶۰۶	۱۷۸۸	۵۵۳۱	۴۴۰	۷۰۳۹	۷۰۹۸	۱۴۱۳۷
	دهستان اویانو	۱۰۰۲	۹۴۵	۴۲۷۰	۲۱۳۶	۲۱۳۴	۵۹۳	۱۳۸۱	۱۶۲	۵۱۹	۱۵۰۷	۱۰۸	۱۹۴۰	۱۹۵۰	۳۸۹۰
۱	قلعه کهنه	۱۰۹	۹۸	۴۸۳	۲۴۵	۲۳۸	۶۲	۱۵۸	۲۵	۵۳	۱۶۹	۱۶	۲۱۸	۲۲۵	۴۴۳
۲	بایزید آباد	۳۱	۳۰	۱۶۳	۸۰	۸۳	۳۲	۴۷	۱	۲۴	۵۶	۳	۷۴	۷۶	۱۵۰
۳	حسین آباد مران	۲۲	۲۲	۸۴	۴۵	۳۹	۷	۳۳	۵	۷	۳۰	۲	۴۵	۳۷	۸۲
۴	خاکی بیک	۱۰۴	۸۸	۴۱۴	۲۱۵	۱۹۹	۵۸	۱۴۵	۱۲	۵۱	۱۳۹	۹	۱۹۴	۱۸۳	۳۷۷
۵	رحیم کزیاک	۲۰	۲۰	۸۸	۴۶	۴۲	۱۲	۳۱	۳	۱۳	۲۶	۳	۴۱	۳۸	۷۹
۶	ذکی بیک سفلی	۲۱	۲۰	۸۱	۳۷	۴۴	۶	۲۸	۳	۱۳	۲۸	۳	۳۵	۳۸	۷۳
۷	ذکی بیک علیا	۵۳	۵۲	۲۲۷	۱۰۶	۱۲۱	۳۰	۶۲	۱۴	۲۹	۸۸	۴	۹۷	۱۰۹	۲۰۶
۸	علی آباد کرفتو	۷۶	۷۵	۳۲۸	۱۶۱	۱۶۷	۳۸	۱۱۴	۹	۴۸	۱۱۲	۷	۱۴۶	۱۴۴	۲۹۰
۹	علی آباد مران	۳۲	۲۸	۱۳۰	۶۳	۶۷	۱۴	۴۳	۶	۱۵	۵۲	۰	۵۵	۶۱	۱۱۶
۱۰	قلعه جقه	۱۰۱	۹۹	۴۳۴	۲۰۱	۲۳۳	۵۶	۱۳۳	۱۲	۶۶	۱۵۶	۱۱	۱۷۸	۲۰۷	۳۸۵
۱۱	گانی کبود مران	۳۵	۳۵	۱۶۱	۷۶	۸۵	۱۸	۵۲	۶	۱۵	۶۷	۳	۶۹	۸۰	۱۴۹
۱۲	کرفتو	۵۴	۵۴	۲۲۱	۱۱۵	۱۰۶	۳۲	۷۲	۱۱	۲۱	۸۲	۳	۱۰۲	۹۷	۱۹۹
۱۳	کلکه جار	۴۶	۴۴	۱۷۲	۸۵	۸۷	۲۰	۵۹	۶	۱۸	۶۶	۳	۷۸	۸۰	۱۵۸
۱۴	گورباغعلی	۸۳	۸۱	۴۰۷	۲۳۸	۱۹۹	۱۰۰	۱۲۵	۱۳	۴۵	۱۱۵	۹	۲۲۱	۱۵۳	۳۷۴
۱۵	مران علیا	۱۰۱	۹۶	۳۷۴	۱۷۵	۱۹۹	۳۲	۱۲۶	۱۷	۳۲	۱۴۹	۱۸	۱۶۴	۱۸۷	۳۵۱
۱۶	مسعود آباد	۴۱	۲۹	۱۷۷	۸۴	۹۳	۲۱	۵۴	۹	۳۱	۵۸	۴	۷۷	۸۴	۱۶۱
۱۷	بوزباشی گندی	۷۳	۶۸	۳۲۶	۱۶۴	۱۶۲	۵۵	۹۹	۱۰	۳۸	۱۱۴	۱۰	۱۴۶	۱۵۱	۲۹۷
۱۸	غار کرفتو	۰	۰	۰	۰	۰	۰	۰	۰	۰	۰	۰	۰	۰	۰
	دهستان زربنه	۱۵۶۲	۱۵۱۸	۶۸۳۲	۳۴۷۴	۳۳۵۸	۹۰۲	۲۳۰۶	۲۶۶	۷۳۵	۲۴۲۶	۱۹۷	۳۱۴۰	۳۰۸۲	۶۲۲۲
۱	جیران منگه	۵۲	۵۲	۲۰۹	۹۷	۱۱۲	۱۹	۶۵	۱۳	۱۶	۸۵	۱۱	۸۸	۱۰۶	۱۹۴
۲	سه تیان	۳۱	۳۱	۱۴۳	۷۳	۷۰	۱۹	۴۷	۷	۱۳	۵۲	۵	۶۴	۶۵	۱۲۹
۳	فتاح آباد	۳۹	۳۹	۱۷۹	۷۸	۱۰۱	۱۷	۵۵	۶	۲۸	۶۶	۷	۷۱	۸۷	۱۵۸
۴	فاجیان	۳۴	۳۴	۱۴۸	۷۶	۷۲	۱۷	۵۵	۴	۱۷	۵۱	۴	۶۹	۶۶	۱۳۵
۵	گانی سفید	۳۱	۲۸	۱۴۷	۶۹	۷۸	۱۴	۵۰	۵	۱۱	۶۳	۴	۶۵	۷۵	۱۴۰
۶	احمدگر	۴۹	۴۹	۲۱۱	۱۱۲	۹۹	۲۷	۸۰	۵	۲۵	۶۳	۱۱	۱۰۱	۸۸	۱۸۹
۷	انبار آب	۳۰	۲۹	۱۳۷	۶۸	۶۹	۲۰	۴۳	۵	۱۲	۵۳	۴	۵۸	۶۵	۱۲۳
۸	جول بلاغ	۷۰	۶۹	۳۴۸	۱۸۲	۱۶۶	۳۷	۱۳۹	۶	۳۸	۱۱۸	۱۰	۱۶۶	۱۵۴	۳۲۰
۹	شاه ولی	۴۵	۴۵	۱۸۸	۹۱	۹۷	۱۵	۶۶	۱۰	۱۹	۷۰	۸	۸۴	۹۰	۱۷۴
۱۰	ظفر آباد	۱۴۶	۱۳۴	۶۷۹	۳۹۶	۲۸۳	۱۸۸	۱۹۴	۱۴	۷۱	۲۰۰	۱۲	۳۵۳	۲۵۵	۶۰۸
۱۱	گانی چای	۹۲	۸۸	۳۸۱	۱۹۷	۱۸۴	۵۳	۱۲۵	۱۹	۴۵	۱۲۷	۱۲	۱۸۱	۱۶۸	۳۴۹
۱۲	کتک	۴۷	۴۶	۲۲۷	۱۲۷	۱۰۰	۳۰	۸۹	۸	۲۰	۷۸	۲	۱۱۳	۹۴	۲۰۷
۱۳	کس نزان	۱۸۷	۱۸۷	۸۱۵	۴۰۳	۴۱۲	۶۹	۳۰۳	۳۱	۹۱	۲۹۴	۲۷	۳۸۲	۳۷۹	۷۶۱
۱۴	کلکان	۲۳۹	۲۳۹	۱۱۳۰	۵۶۳	۵۶۷	۱۶۱	۳۵۲	۵۰	۱۳۰	۴۰۸	۲۹	۵۰۰	۵۱۳	۱۰۱۳
۱۵	گل تپه علیا	۴۹	۴۹	۱۹۳	۱۰۰	۹۳	۳۲	۶۱	۷	۱۹	۷۲	۲	۸۶	۸۶	۱۷۲

ردیف	نام آبادی	باسواد			محصل			جمعیت ۱۰ ساله و بیشتر			شاغل			بیکار		
		مرد	زن	کل	مرد	زن	کل	مرد	زن	کل	مرد	زن	کل	مرد	زن	کل
	شهرستان دیواندره	۱۸۴۵۳	۱۳۵۴۲	۳۱۹۹۵	۴۹۸۴	۳۷۴۱	۸۷۲۵	۲۲۱۸۰	۲۲۳۶۵	۴۴۵۴۵	۱۵۸۳۷	۹۳۰	۱۶۷۶۷	۱۳۵۲	۸۶	۱۴۳۸
	بخش کرفتو	۵۲۹۵	۳۸۰۷	۹۱۰۲	۱۴۶۳	۱۰۸۵	۲۵۴۸	۶۴۵۵	۶۶۲۰	۱۳۰۷۵	۴۷۲۲	۱۵۱	۴۸۷۳	۲۷۷	۵	۲۸۲
	دهستان اوباتو	۱۴۸۶	۱۰۱۹	۲۵۰۵	۳۹۹	۲۵۲	۶۵۱	۱۷۵۸	۱۸۰۰	۳۵۵۸	۱۱۸۳	۳۴	۱۲۱۷	۷۳	۱	۷۴
۱	قلعه کهنه	۱۷۴	۱۱۳	۲۸۷	۴۲	۴۵	۸۷	۲۰۰	۲۰۴	۴۰۴	۱۳۲	۵	۱۳۷	۱۰	۰	۱۰
۲	بایزید آباد	۵۴	۳۹	۹۳	۲۲	۱۰	۳۲	۶۱	۶۸	۱۲۹	۳۹	۲	۴۱	۱	۰	۱
۳	حسین آباد مران	۳۵	۱۶	۵۱	۵	۱	۶	۴۲	۳۵	۷۷	۲۷	۰	۲۷	۱	۰	۱
۴	خاکی بیک	۱۵۷	۹۵	۲۵۲	۴۱	۳۲	۷۳	۱۷۶	۱۷۳	۳۴۹	۱۲۳	۴	۱۲۷	۶	۱	۷
۵	رحیم کزیاک	۳۵	۲۱	۵۶	۶	۷	۱۳	۳۷	۳۷	۷۴	۲۷	۱	۲۸	۴	۰	۴
۶	ذکی بیک سفلی	۲۹	۱۷	۴۶	۴	۵	۹	۳۲	۳۴	۶۶	۳۰	۰	۳۰	۱	۰	۱
۷	ذکی بیک علیا	۶۳	۵۳	۱۱۶	۱۶	۱۰	۲۶	۸۵	۱۰۱	۱۸۶	۶۵	۱	۶۶	۷	۰	۷
۸	علی آباد کرفتو	۱۱۱	۶۰	۱۷۱	۲۰	۱۵	۳۵	۱۳۱	۱۳۲	۲۶۳	۹۷	۱	۹۸	۶	۰	۶
۹	علی آباد مران	۳۲	۳۳	۶۵	۸	۲	۱۰	۵۱	۵۹	۱۱۰	۴۰	۰	۴۰	۰	۰	۰
۱۰	قلعه جقه	۱۳۴	۱۱۵	۲۴۹	۳۰	۲۹	۵۹	۱۶۲	۱۹۰	۳۵۲	۱۲۳	۳	۱۲۶	۴	۰	۴
۱۱	گانی کبود مران	۵۰	۴۳	۹۳	۱۲	۷	۱۹	۶۰	۷۵	۱۳۵	۳۵	۱	۳۶	۰	۰	۰
۱۲	کرفتو	۶۸	۴۴	۱۱۲	۱۵	۶	۲۱	۸۷	۹۲	۱۷۹	۶۲	۳	۶۵	۵	۰	۵
۱۳	کلکه جار	۶۲	۴۶	۱۰۸	۱۱	۱۰	۲۱	۷۳	۷۴	۱۴۷	۵۴	۲	۵۶	۰	۰	۰
۱۴	گورباغعلی	۱۸۸	۹۷	۲۸۵	۹۵	۳۱	۱۲۶	۲۱۵	۱۳۲	۳۴۷	۹۳	۱	۹۴	۱۰	۰	۱۰
۱۵	مران علیا	۱۱۸	۱۰۲	۲۲۰	۲۰	۱۳	۳۳	۱۴۷	۱۷۶	۳۲۳	۱۰۴	۵	۱۰۹	۱۳	۰	۱۳
۱۶	مسعود آباد	۶۱	۴۳	۱۰۴	۱۳	۱۳	۲۶	۷۱	۷۷	۱۴۸	۴۷	۰	۴۷	۲	۰	۲
۱۷	بوزباشی گندی	۱۱۵	۸۲	۱۹۷	۳۹	۱۶	۵۵	۱۲۸	۱۴۱	۲۶۹	۸۵	۵	۹۰	۳	۰	۳
۱۸	غار کرفتو	۰	۰	۰	۰	۰	۰	۰	۰	۰	۰	۰	۰	۰	۰	۰
	دهستان زرینه	۲۳۹۰	۱۷۱۲	۴۱۰۲	۷۱۲	۵۴۶	۱۲۵۸	۲۸۹۵	۲۸۹۵	۵۷۹۰	۲۰۷۵	۴۸	۲۱۲۳	۱۶۰	۴	۱۶۴
۱	جبران منگه	۶۵	۵۵	۱۲۰	۱۳	۶	۱۹	۸۱	۱۰۲	۱۸۳	۵۹	۲	۶۱	۶	۰	۶
۲	سه تپان	۴۸	۳۱	۷۹	۱۰	۹	۱۹	۵۷	۶۳	۱۲۰	۳۶	۱	۳۷	۹	۰	۹
۳	فجاج آباد	۳۸	۴۳	۸۱	۹	۱۱	۲۰	۶۴	۸۰	۱۴۴	۵۰	۲	۵۲	۴	۰	۴
۴	قاجیان	۵۰	۳۱	۸۱	۱۲	۴	۱۶	۶۱	۶۴	۱۲۵	۵۴	۰	۵۴	۰	۰	۰
۵	گانی سفید	۴۵	۴۳	۸۸	۱۳	۶	۱۹	۵۸	۷۳	۱۳۱	۴۴	۰	۴۴	۱	۰	۱
۶	احمدگر	۷۴	۴۴	۱۱۸	۱۹	۱۴	۳۳	۹۰	۷۸	۱۶۸	۶۷	۱	۶۸	۱۰	۱	۱۰
۷	انباز آب	۳۹	۳۳	۷۲	۱۰	۳	۱۳	۵۱	۶۲	۱۱۳	۴۴	۰	۴۴	۰	۰	۰
۸	چول بلاغ	۱۳۰	۸۹	۲۱۹	۳۴	۳۰	۶۴	۱۵۷	۱۴۴	۳۰۱	۱۲۶	۱	۱۲۷	۲	۰	۲
۹	شاه ولی	۵۵	۴۶	۱۰۱	۷	۱۱	۱۸	۸۰	۸۷	۱۶۷	۶۳	۰	۶۳	۳	۰	۳
۱۰	ظفر آباد	۳۰۳	۱۵۳	۴۵۶	۱۶۲	۵۰	۲۱۲	۳۳۲	۲۳۷	۵۶۹	۱۶۶	۲	۱۶۸	۳	۰	۳
۱۱	گانی جای	۱۳۳	۸۸	۲۲۱	۴۹	۳۹	۸۸	۱۶۳	۱۵۳	۳۱۶	۱۱۹	۳	۱۲۲	۱	۰	۱
۱۲	کنک	۸۲	۵۲	۱۳۴	۱۶	۸	۲۴	۱۰۴	۹۰	۱۹۴	۷۱	۲	۷۳	۱۸	۰	۱۸
۱۳	کس نزان	۲۹۵	۲۲۵	۵۲۰	۶۵	۸۳	۱۴۸	۳۵۹	۳۵۴	۷۱۳	۲۸۲	۷	۲۸۹	۱۳	۰	۱۳
۱۴	کلکان	۳۹۵	۲۸۴	۶۷۹	۱۱۵	۱۱۵	۲۳۰	۴۴۸	۴۸۶	۹۳۴	۳۰۷	۱۳	۳۲۰	۵۵	۰	۵۵
۱۵	کل تپه علیا	۶۴	۳۸	۱۰۲	۲۰	۸	۲۸	۷۲	۸۲	۱۵۴	۵۸	۰	۵۸	۱	۰	۱

ردیف	نام آبادی	وضع طبیعی :	نوع راه آبادی :	وضع سکونت آبادی:			طرح هادی :	محل خرید مایحتاج				آموزشی، فرهنگی و ورزشی			
				ماه خاتمه سکونت بر آبادی	ماه شروع سکونت بر آبادی	۱-داراه، سکنه دائم، ۲-داراه، سکنه موسمی، ۳-خالی، ازسکنه دائم، ۴-خالی از سکنه موسمی، ۵-اظهارنشده		۱- اجرا شده است ۲- در حال اجراست ۳- طرح هادی ندارد ۴- اظهارنشده	آیا اکثرساکنان آبادی مایحتاج اولیه خودرا ازاین آبادی خریداری می‌کنند؟	آیا از آبادی یا آبادی‌های دیگر هم برای خرید مایحتاج اولیه به این آبادی مراجعه می‌شود؟	آیا ساکنان آبادی برای خرید مایحتاج خود به شهر یا شهرهایی مراجعه می‌کنند؟	مهد دارد؟	دبستان دارد؟	مدرسه راهنمایی شبانه روزی پسرانه دارد؟	مدرسه راهنمایی شبانه روزی دخترانه دارد؟
	شهرستان دیواندره		۵۸	۱۸۳	۱	۰	۱۹	۱۳	۴	۱۸۶	۲۶	۱۷۹	۵	۱	۱۹
	بخش کرفتو		۱۸	۵۳	۰	۰	۶	۳	۰	۵۳	۵	۵۳	۲	۰	۷
	دهستان اوباتو		۷	۱۷	۰	۰	۲	۳	۰	۱۷	۲	۱۷	۱	۰	۲
۱	قلعه کهنه	۳	۲	۱			۲	۱	۲	۱	۲	۱	۲	۲	۲
۲	بایزید آباد	۳	۱	۱			۳	۲		۱	۲	۱	۲	۲	۲
۳	حسین آباد مران	۳	۳	۱			۳	۲		۱	۲	۱	۲	۲	۲
۴	خاکی بیگ	۳	۱	۱			۳	۲		۱	۲	۱	۲	۲	۲
۵	رحیم کزیاک	۳	۳	۱			۳	۲		۱	۲	۱	۲	۲	۲
۶	ذکی بیگ سفلی	۳	۳	۱			۳	۲		۱	۲	۱	۲	۲	۲
۷	ذکی بیگ علیا	۳	۱	۱			۳	۲		۱	۲	۱	۲	۲	۲
۸	علی آباد کرفتو	۳	۳	۱			۳	۲		۱	۲	۱	۲	۲	۲
۹	علی آباد مران	۳	۳	۱			۳	۲		۱	۲	۱	۲	۲	۲
۱۰	قلعه جقه	۳	۱	۱			۳	۲		۱	۲	۱	۲	۲	۲
۱۱	گانی کبود مران	۳	۳	۱			۳	۲		۱	۲	۱	۲	۲	۲
۱۲	کرفتو	۳	۳	۱			۳	۲		۱	۲	۱	۲	۲	۲
۱۳	کلکه جار	۳	۳	۱			۳	۲		۱	۲	۱	۲	۲	۲
۱۴	گورباغعلی	۱	۱	۱			۲	۱		۱	۲	۱	۲	۲	۱
۱۵	مران علیا	۳	۲	۱			۳	۱	۲	۱	۲	۱	۲	۲	۲
۱۶	مسعود آباد	۳	۲	۱			۳	۲		۱	۲	۱	۲	۲	۲
۱۷	بوزباشی گندی	۳	۱	۱			۲	۱	۲	۱	۲	۱	۲	۲	۱
۱۸	غار کرفتو	۳	۱	۳			۳	۱		۳	۱	۱	۲	۰	۰
	دهستان زربینه		۴	۱۸	۰	۰	۲	۰	۰	۱۸	۳	۱۸	۱	۰	۴
۱	جبران منگه	۳	۲	۱			۳	۲		۱	۲	۱	۲	۲	۲
۲	سه تپان	۳	۲	۱			۳	۲		۱	۲	۱	۲	۲	۲
۳	فتاح آباد	۳	۳	۱			۳	۲		۱	۲	۱	۲	۲	۲
۴	قاجیان	۳	۲	۱			۳	۲		۱	۲	۱	۲	۲	۲
۵	گانی سفید	۳	۲	۱			۳	۲		۱	۲	۱	۲	۲	۲
۶	احمدگر	۳	۲	۱			۳	۲		۱	۲	۱	۲	۲	۲
۷	انبار آب	۳	۳	۱			۳	۲		۱	۲	۱	۲	۲	۲
۸	چول بلاغ	۳	۳	۱			۳	۲		۱	۲	۱	۲	۲	۲
۹	شاه ولی	۳	۳	۱			۳	۲		۱	۲	۱	۲	۲	۱
۱۰	ظفر آباد	۱	۱	۱			۲	۱		۱	۲	۱	۲	۲	۱
۱۱	گانی جای	۳	۱	۱			۳	۲		۱	۲	۱	۲	۲	۱
۱۲	کنک	۳	۳	۱			۳	۲		۱	۲	۱	۲	۲	۲
۱۳	کس نزان	۳	۱	۱			۲	۱		۱	۲	۱	۲	۲	۱
۱۴	کلکان	۳	۲	۱			۲	۱		۱	۲	۱	۲	۲	۲
۱۵	گل تپه علیا	۳	۲	۱			۳	۲		۱	۲	۱	۲	۲	۲

شهرستان دیواندره : بخش : کرفتو

ردیف	نام آبادی	آموزشی، فرهنگی و ورزشی															مذهبی			
		مدرسه راهنمایی دخترانه دارد؟	مدرسه راهنمایی مختلط دارد؟	مدرسه شبانه روزی پسرانه دارد؟	مدرسه شبانه روزی دخترانه دارد؟	دبیرستان نظری پسرانه دارد؟	دبیرستان نظری دخترانه دارد؟	دبیرستان کاردانش پسرانه دارد؟	دبیرستان کاردانش دخترانه دارد؟	هنرستان فنی و حرفه ای پسرانه دارد؟	هنرستان فنی و حرفه ای دخترانه دارد؟	بوستان روستایی دارد؟	کتابخانه عمومی دارد؟	زمین ورزشی دارد؟	سالن ورزشی دارد؟	مسجد دارد؟	امام زاده دارد؟	سایر اماکن مذهبی مسلمانان دارد؟	اماکن مذهبی سایر ادیان دارد؟	مدرسه علمیه دارد؟
	شهرستان دیواندره	۱۳	۲۷	۲	۲	۰	۰	۰	۰	۰	۰	۰	۰	۰	۰	۰	۰	۰	۰	۰
	بخش کرفتو	۴	۹	۱	۱	۰	۰	۰	۰	۰	۰	۰	۰	۰	۰	۰	۰	۰	۰	۰
	دهستان اوواتو	۱	۴	۰	۰	۰	۰	۰	۰	۰	۰	۰	۰	۰	۰	۰	۰	۰	۰	۰
۱	قلعه کهنه	۲	۲	۲	۲	۲	۲	۲	۲	۲	۲	۲	۲	۲	۲	۲	۲	۲	۲	۲
۲	بایزید آباد	۲	۲	۲	۲	۲	۲	۲	۲	۲	۲	۲	۲	۲	۲	۲	۲	۲	۲	۲
۳	حسین آباد مران	۲	۲	۲	۲	۲	۲	۲	۲	۲	۲	۲	۲	۲	۲	۲	۲	۲	۲	۲
۴	خاکی بیگ	۲	۱	۲	۲	۲	۲	۲	۲	۲	۲	۲	۲	۲	۲	۲	۲	۲	۲	۲
۵	رحیم کزیاک	۲	۲	۲	۲	۲	۲	۲	۲	۲	۲	۲	۲	۲	۲	۲	۲	۲	۲	۲
۶	ذکی بیگ سفلی	۲	۲	۲	۲	۲	۲	۲	۲	۲	۲	۲	۲	۲	۲	۲	۲	۲	۲	۲
۷	ذکی بیگ علیا	۲	۲	۲	۲	۲	۲	۲	۲	۲	۲	۲	۲	۲	۲	۲	۲	۲	۲	۲
۸	علی آباد کرفتو	۲	۲	۲	۲	۲	۲	۲	۲	۲	۲	۲	۲	۲	۲	۲	۲	۲	۲	۲
۹	علی آباد مران	۲	۲	۲	۲	۲	۲	۲	۲	۲	۲	۲	۲	۲	۲	۲	۲	۲	۲	۲
۱۰	قلعه جقه	۲	۲	۲	۲	۲	۲	۲	۲	۲	۲	۲	۲	۲	۲	۲	۲	۲	۲	۲
۱۱	گانی کبود مران	۲	۲	۲	۲	۲	۲	۲	۲	۲	۲	۲	۲	۲	۲	۲	۲	۲	۲	۲
۱۲	کرفتو	۲	۲	۲	۲	۲	۲	۲	۲	۲	۲	۲	۲	۲	۲	۲	۲	۲	۲	۲
۱۳	کلکه جار	۲	۲	۲	۲	۲	۲	۲	۲	۲	۲	۲	۲	۲	۲	۲	۲	۲	۲	۲
۱۴	گورباغعلی	۲	۱	۲	۲	۲	۲	۲	۲	۲	۲	۲	۲	۲	۲	۲	۲	۲	۲	۲
۱۵	مران علیا	۲	۲	۲	۲	۲	۲	۲	۲	۲	۲	۲	۲	۲	۲	۲	۲	۲	۲	۲
۱۶	مسعود آباد	۲	۲	۲	۲	۲	۲	۲	۲	۲	۲	۲	۲	۲	۲	۲	۲	۲	۲	۲
۱۷	بوزباشی کندی	۱	۱	۲	۲	۲	۲	۲	۲	۲	۲	۲	۲	۲	۲	۲	۲	۲	۲	۲
۱۸	غار کرفتو	۰	۰	۰	۰	۰	۰	۰	۰	۰	۰	۰	۰	۰	۰	۰	۰	۰	۰	۰
	دهستان زرینه	۲	۴	۰	۱	۰	۰	۰	۰	۰	۰	۰	۰	۰	۰	۰	۰	۰	۰	۰
۱	جبران منگه	۲	۲	۲	۲	۲	۲	۲	۲	۲	۲	۲	۲	۲	۲	۲	۲	۲	۲	۲
۲	سه تپان	۲	۲	۲	۲	۲	۲	۲	۲	۲	۲	۲	۲	۲	۲	۲	۲	۲	۲	۲
۳	فتاح آباد	۲	۲	۲	۲	۲	۲	۲	۲	۲	۲	۲	۲	۲	۲	۲	۲	۲	۲	۲
۴	قاجیان	۲	۲	۲	۲	۲	۲	۲	۲	۲	۲	۲	۲	۲	۲	۲	۲	۲	۲	۲
۵	گانی سفید	۲	۲	۲	۲	۲	۲	۲	۲	۲	۲	۲	۲	۲	۲	۲	۲	۲	۲	۲
۶	احمدگر	۲	۲	۲	۲	۲	۲	۲	۲	۲	۲	۲	۲	۲	۲	۲	۲	۲	۲	۲
۷	انبار آب	۲	۲	۲	۲	۲	۲	۲	۲	۲	۲	۲	۲	۲	۲	۲	۲	۲	۲	۲
۸	چول بلاغ	۲	۲	۲	۲	۲	۲	۲	۲	۲	۲	۲	۲	۲	۲	۲	۲	۲	۲	۲
۹	شاه ولی	۲	۲	۲	۲	۲	۲	۲	۲	۲	۲	۲	۲	۲	۲	۲	۲	۲	۲	۲
۱۰	ظفر آباد	۲	۲	۲	۲	۲	۲	۲	۲	۲	۲	۲	۲	۲	۲	۲	۲	۲	۲	۲
۱۱	گانی جای	۱	۲	۲	۲	۲	۲	۲	۲	۲	۲	۲	۲	۲	۲	۲	۲	۲	۲	۲
۱۲	کنک	۲	۲	۲	۲	۲	۲	۲	۲	۲	۲	۲	۲	۲	۲	۲	۲	۲	۲	۲
۱۳	کس نزان	۲	۱	۲	۲	۲	۲	۲	۲	۲	۲	۲	۲	۲	۲	۲	۲	۲	۲	۲
۱۴	کلکان	۲	۱	۲	۲	۲	۲	۲	۲	۲	۲	۲	۲	۲	۲	۲	۲	۲	۲	۲
۱۵	گل تپه علیا	۲	۲	۲	۲	۲	۲	۲	۲	۲	۲	۲	۲	۲	۲	۲	۲	۲	۲	۲

شهرستان دیواندره : بخش: کرفتو

ردیف	نام آبادی	مذهبی			سیاسی و اداری														برق، گاز و آب				بهداشتی و درمانی			
		امام جماعت راتب دارد؟	خانه عالم دارد؟	شورای اسلامی روستا دارد ؟	دهبازی دارد ؟	پاسگاه نیروی انتظامی دارد ؟	مرکز خدمات جهاد کشاورزی دارد ؟	مروج کشاورزی دارد ؟	شورای حل اختلاف دارد؟	شرکت تعاونی روستایی دارد ؟	برق شبکه سراسری دارد ؟	موتور برق دیزلی دارد ؟	انرژی نو دارد؟	گاز لوله کشی دارد ؟	آب لوله کشی دارد ؟	سامانه تصفیه آب دارد ؟	حمام عمومی دارد ؟	مرکز بهداشتی درمانی دارد؟	داروخانه دارد؟	خانه بهداشت دارد؟						
	شهرستان دیواندره	۱۹	۱۸	۱۷۳	۶۵	۵	۲	۴	۳	۱۷	۱۸۶	۰	۰	۱۹	۱۶۳	۵۱	۲	۱۳	۵	۷۵						
	بخش کرفتو	۱	۱	۵۳	۱۶	۱	۰	۰	۰	۴	۵۳	۰	۰	۳	۴۴	۲۰	۰	۴	۱	۲۵						
	دهستان اوواتو	۰	۰	۱۷	۶	۱	۰	۰	۰	۱۷	۱۷	۰	۰	۰	۱۱	۰	۰	۱	۰	۷						
۱	قلعه کهنه	۲	۲	۱	۱	۲	۲	۲	۲	۱	۱	۲	۲	۲	۲	۰	۲	۲	۲	۱						
۲	بایزید آباد	۲	۲	۱	۲	۲	۲	۲	۲	۲	۱	۲	۲	۲	۱	۲	۲	۲	۲	۲						
۳	حسین آباد مران	۲	۲	۱	۲	۲	۲	۲	۲	۲	۱	۲	۲	۲	۲	۰	۲	۲	۲	۱						
۴	خاکی بیگ	۲	۲	۱	۱	۲	۲	۲	۲	۲	۱	۲	۲	۲	۱	۲	۲	۲	۲	۱						
۵	رحیم کزیاک	۲	۲	۱	۲	۲	۲	۲	۲	۲	۱	۲	۲	۲	۲	۰	۲	۲	۲	۲						
۶	ذکی بیگ سفلی	۲	۲	۱	۲	۲	۲	۲	۲	۲	۱	۲	۲	۲	۱	۲	۲	۲	۲	۲						
۷	ذکی بیگ علیا	۲	۲	۱	۲	۲	۲	۲	۲	۲	۱	۲	۲	۲	۱	۲	۲	۲	۲	۲						
۸	علی آباد کرفتو	۲	۲	۱	۱	۲	۲	۲	۲	۲	۱	۲	۲	۲	۲	۰	۲	۲	۲	۲						
۹	علی آباد مران	۲	۲	۱	۲	۲	۲	۲	۲	۲	۱	۲	۲	۲	۲	۰	۲	۲	۲	۲						
۱۰	قلعه جقه	۲	۲	۱	۱	۲	۲	۲	۲	۲	۱	۲	۲	۲	۲	۲	۲	۲	۲	۲						
۱۱	گانی کیود مران	۲	۲	۱	۲	۲	۲	۲	۲	۲	۱	۲	۲	۲	۱	۲	۲	۲	۲	۱						
۱۲	کرفتو	۲	۲	۱	۲	۲	۲	۲	۲	۲	۱	۲	۲	۲	۲	۲	۲	۲	۲	۱						
۱۳	کلکه جار	۲	۲	۱	۲	۲	۲	۲	۲	۲	۱	۲	۲	۲	۲	۲	۲	۲	۲	۲						
۱۴	گورباباعلی	۲	۲	۱	۱	۲	۲	۲	۲	۲	۱	۲	۲	۲	۲	۲	۲	۲	۲	۱						
۱۵	مران علیا	۲	۲	۱	۱	۲	۲	۲	۲	۲	۱	۲	۲	۲	۲	۲	۲	۱	۲	۱						
۱۶	مسعود آباد	۲	۲	۱	۲	۲	۲	۲	۲	۲	۱	۲	۲	۲	۲	۳	۲	۲	۲	۲						
۱۷	یوزباشی گندی	۲	۲	۱	۲	۲	۲	۲	۲	۲	۱	۲	۲	۲	۱	۲	۲	۲	۲	۲						
۱۸	غار کرفتو	۰	۰	۰	۰	۰	۰	۰	۰	۰	۰	۰	۰	۰	۰	۰	۰	۰	۰	۰						
	دهستان زربینه	۱	۱	۱۸	۷	۱۸	۳	۰	۰	۱۸	۱۸	۰	۰	۳	۱۸	۷	۱۸	۷	۱۸	۹						
۱	جبران منگه	۲	۲	۱	۱	۲	۲	۲	۲	۱	۱	۲	۲	۲	۲	۱	۲	۲	۲	۱						
۲	سه تپان	۲	۲	۱	۲	۲	۲	۲	۲	۱	۲	۲	۲	۲	۱	۲	۲	۲	۲	۲						
۳	فتاح آباد	۲	۲	۱	۲	۲	۲	۲	۲	۲	۱	۲	۲	۲	۱	۲	۲	۲	۲	۲						
۴	قاجیان	۲	۲	۱	۲	۲	۲	۲	۲	۲	۱	۲	۲	۲	۲	۲	۲	۲	۲	۲						
۵	گانی سفید	۲	۲	۱	۲	۲	۲	۲	۲	۲	۱	۲	۲	۲	۲	۲	۲	۲	۲	۱						
۶	احمدگر	۲	۲	۱	۲	۲	۲	۲	۲	۲	۱	۲	۲	۲	۲	۲	۲	۲	۲	۲						
۷	انبار آب	۲	۲	۱	۲	۲	۲	۲	۲	۲	۱	۲	۲	۲	۲	۲	۲	۲	۲	۲						
۸	چول بلاغ	۲	۲	۱	۲	۲	۲	۲	۲	۲	۱	۲	۲	۲	۲	۲	۲	۲	۲	۱						
۹	شاه ولی	۱	۱	۱	۲	۲	۲	۲	۲	۲	۱	۲	۲	۲	۲	۲	۲	۲	۲	۲						
۱۰	ظفر آباد	۲	۲	۱	۲	۲	۲	۲	۲	۲	۱	۲	۲	۲	۲	۲	۲	۲	۲	۲						
۱۱	گانی جای	۲	۲	۱	۲	۲	۲	۲	۲	۲	۱	۲	۲	۲	۲	۲	۲	۲	۲	۲						
۱۲	کتک	۲	۲	۱	۲	۲	۲	۲	۲	۲	۱	۲	۲	۲	۲	۲	۲	۲	۲	۲						
۱۳	کس نزان	۲	۲	۱	۲	۲	۲	۲	۲	۲	۱	۲	۲	۲	۲	۲	۲	۲	۲	۱						
۱۴	کلکان	۲	۲	۱	۲	۲	۲	۲	۲	۲	۱	۲	۲	۲	۲	۲	۲	۲	۲	۱						
۱۵	گل تپه علیا	۲	۲	۱	۲	۲	۲	۲	۲	۲	۱	۲	۲	۲	۲	۲	۲	۲	۲	۱						

ردیف	نام آبادی	بهداشتی و درمانی																بازرگاتی و خدمات			
		پایگاه بهداشت روستایی دارد؟	مرکز تسهیلات زایمان دارد؟	پزشک خانواده دارد؟	پزشک دارد؟	دندانپزشک یا بهداشت کار دهن و دندان دارد؟	دندانپزشک تجربي یا دندانساز دارد؟	بهدار یا ماما روستایی دارد؟	بهورز دارد؟	دامپزشک دارد؟	تکنسین دامپزشکی دارد؟	آزمایشگاه و رادیولوژی دارد؟	غسالخانه دارد؟	سامانه جمع آوری زباله دارد؟	پایگاه آتش‌نشانی دارد؟	نمایندگی پخش نفت سفید دارد؟	نمایندگی پخش سیلندر گاز دارد؟	فروشگاه تعاونی دارد؟	بقالی دارد؟		
	شهرستان دیواندره	۷	۲	۲۰	۳	۰	۱	۶	۸۳	۰	۰	۰	۰	۰	۰	۰	۱۱	۹۵			
	بخش کرفتو	۴	۲	۳	۲	۰	۰	۴	۲۵	۰	۰	۰	۰	۰	۰	۰	۳	۳۱			
	دهستان اوباتو	۱	۱	۰	۱	۰	۰	۲	۸	۰	۰	۰	۰	۰	۰	۰	۱	۹			
۱	قلعه کهنه	۲	۲	۲	۲	۲	۲	۱	۲	۲	۲	۲	۲	۲	۲	۲	۱	۱			
۲	بایزید آباد	۲	۲	۲	۲	۲	۲	۲	۲	۲	۲	۲	۲	۲	۲	۲	۲	۲			
۳	حسین آباد مران	۲	۲	۲	۲	۲	۲	۱	۲	۲	۲	۲	۲	۲	۲	۲	۲	۲			
۴	خاکی بیگ	۲	۲	۲	۲	۲	۲	۱	۲	۲	۲	۲	۲	۲	۲	۲	۲	۱			
۵	رحیم کزیابک	۲	۲	۲	۲	۲	۲	۲	۲	۲	۲	۲	۲	۲	۲	۲	۲	۲			
۶	ذکی بیگ سفلی	۲	۲	۲	۲	۲	۲	۲	۲	۲	۲	۲	۲	۲	۲	۲	۲	۲			
۷	ذکی بیگ علیا	۲	۲	۲	۲	۲	۲	۲	۲	۲	۲	۲	۲	۲	۲	۲	۲	۱			
۸	علی آباد کرفتو	۲	۲	۲	۲	۲	۲	۲	۲	۲	۲	۲	۲	۲	۲	۱	۲	۲			
۹	علی آباد مران	۲	۲	۲	۲	۲	۲	۲	۲	۲	۲	۲	۲	۲	۲	۲	۲	۲			
۱۰	قلعه جقه	۲	۲	۲	۲	۲	۲	۲	۲	۲	۲	۲	۲	۲	۲	۲	۲	۱			
۱۱	کانی کبود مران	۲	۲	۲	۲	۲	۲	۱	۲	۲	۲	۲	۲	۲	۲	۲	۲	۲			
۱۲	کرفتو	۲	۲	۲	۲	۲	۲	۱	۲	۲	۲	۲	۲	۲	۲	۲	۲	۱			
۱۳	کلکه جار	۲	۲	۲	۲	۲	۲	۲	۲	۲	۲	۲	۲	۲	۲	۲	۲	۲			
۱۴	گورباباعلی	۲	۲	۲	۲	۲	۲	۱	۲	۲	۲	۲	۲	۲	۲	۲	۲	۱			
۱۵	مران علیا	۱	۱	۲	۲	۲	۲	۱	۲	۲	۲	۲	۲	۲	۲	۲	۲	۲			
۱۶	مسعود آباد	۲	۲	۲	۲	۲	۲	۲	۲	۲	۲	۲	۲	۲	۲	۲	۲	۱			
۱۷	یوزباشی گندی	۲	۲	۲	۲	۲	۲	۱	۲	۲	۲	۲	۲	۲	۲	۲	۲	۲			
۱۸	غار کرفتو	۰	۰	۰	۰	۰	۰	۰	۰	۰	۰	۰	۰	۰	۰	۰	۰	۰			
	دهستان زرینه	۳	۰	۲	۰	۲	۰	۸	۰	۰	۰	۰	۰	۰	۰	۰	۱	۱۰			
۱	جیران منگه	۲	۲	۲	۲	۲	۲	۱	۲	۲	۲	۲	۲	۲	۲	۲	۱	۱			
۲	سه تپان	۲	۲	۲	۲	۲	۲	۲	۲	۲	۲	۲	۲	۲	۲	۲	۲	۲			
۳	فتاح آباد	۲	۲	۲	۲	۲	۲	۲	۲	۲	۲	۲	۲	۲	۲	۲	۱	۱			
۴	قاچیان	۲	۲	۲	۲	۲	۲	۲	۲	۲	۲	۲	۲	۲	۲	۱	۲	۲			
۵	کانی سفید	۱	۲	۱	۲	۲	۲	۱	۲	۲	۲	۲	۲	۲	۲	۱	۲	۲			
۶	احمدگر	۲	۲	۲	۲	۲	۲	۲	۲	۲	۲	۲	۲	۲	۲	۲	۲	۲			
۷	انبار آب	۲	۲	۲	۲	۲	۲	۲	۲	۲	۲	۲	۲	۲	۲	۲	۲	۲			
۸	چول بلاغ	۲	۲	۲	۲	۲	۲	۲	۲	۲	۲	۲	۲	۲	۲	۲	۲	۱			
۹	شاه ولی	۲	۲	۲	۲	۲	۲	۲	۲	۲	۲	۲	۲	۲	۲	۲	۲	۲			
۱۰	ظفر آباد	۲	۲	۲	۲	۲	۲	۱	۲	۲	۲	۲	۲	۲	۲	۲	۲	۲			
۱۱	کانی چای	۱	۲	۲	۲	۲	۲	۱	۲	۲	۲	۲	۲	۲	۲	۲	۲	۲			
۱۲	کتک	۲	۲	۲	۲	۲	۲	۲	۲	۲	۲	۲	۲	۲	۲	۲	۲	۲			
۱۳	کس نزان	۲	۲	۲	۲	۲	۲	۱	۲	۲	۲	۲	۲	۲	۲	۲	۱	۱			
۱۴	کلکان	۱	۲	۲	۲	۲	۲	۱	۲	۲	۲	۲	۲	۲	۲	۲	۲	۲			
۱۵	گل تپه علیا	۲	۲	۲	۲	۲	۲	۱	۲	۲	۲	۲	۲	۲	۲	۲	۲	۲			

ردیف	نام آبادی	بازرگانی و خدمات														مخابرات و ارتباطات				
		نتوایی دارد؟	گوشت فروشی دارد؟	قهومخانه دارد؟	بانک دارد؟	تعمیرگاه ماشین‌آلات کشاورزی دارد؟	تعمیرگاه ماشین‌آلات غیر	جایگاه سوخت دارد؟	صندوق پست دارد؟	دفتر پست دارد؟	دفتر مخابرات دارد؟	دفتر فناوری اطلاعات و ارتباطات دارد؟	دسترسی به عمومی به اینترنت دارد؟	دسترسی به روزنامه و مجله دارد؟	دسترسی به وسیله نقیبه عمومی دارد؟	دسترسی به ایستگاه راه‌آهن دارد؟				
	شهرستان دیواندره	۶۲	۴	۵	۲	۸	۲	۱	۱۳	۱۲	۷۲	۷	۱۳	۱	۱۱۵	۰				
	بخش کرفتو	۲۱	۱	۲	۲	۲	۰	۰	۰	۰	۱۹	۲	۳	۰	۳۲	۰				
	دهستان اوواتو	۶	۰	۱	۰	۱	۰	۰	۰	۰	۲	۰	۰	۰	۷	۰				
۱	قلعه کهنه	۱	۲	۲	۲	۲	۲	۲	۲	۲	۲	۲	۲	۲	۱	۲				
۲	بایزید آباد	۲	۲	۲	۲	۲	۲	۲	۲	۲	۲	۲	۲	۲	۲	۲				
۳	حسین آباد مران	۲	۲	۲	۲	۲	۲	۲	۲	۲	۲	۲	۲	۲	۲	۲				
۴	خاکی بیگ	۱	۲	۲	۲	۲	۲	۲	۲	۲	۲	۲	۲	۱	۲	۲				
۵	رحیم کزیاک	۲	۲	۲	۲	۲	۲	۲	۲	۲	۲	۲	۲	۲	۲	۲				
۶	ذکی بیگ سفلی	۲	۲	۲	۲	۲	۲	۲	۲	۲	۲	۲	۲	۲	۲	۲				
۷	ذکی بیگ علیا	۲	۲	۲	۲	۲	۲	۲	۲	۲	۲	۲	۲	۱	۲	۲				
۸	علی آباد کرفتو	۲	۲	۲	۲	۲	۲	۲	۲	۲	۲	۲	۲	۲	۲	۲				
۹	علی آباد مران	۲	۲	۲	۲	۲	۲	۲	۲	۲	۲	۲	۲	۲	۲	۲				
۱۰	قلعه جقه	۱	۲	۲	۲	۲	۲	۲	۲	۲	۲	۲	۲	۲	۲	۲				
۱۱	گانی کبود مران	۲	۲	۲	۲	۲	۲	۲	۲	۲	۲	۲	۲	۱	۲	۲				
۱۲	کرفتو	۱	۲	۲	۲	۲	۲	۲	۲	۲	۱	۲	۲	۲	۱	۲				
۱۳	کلکه جار	۲	۲	۲	۲	۲	۲	۲	۲	۲	۲	۲	۲	۲	۲	۲				
۱۴	گورباغعلی	۱	۲	۱	۲	۱	۲	۲	۲	۲	۱	۲	۲	۱	۲	۲				
۱۵	مران علیا	۱	۲	۲	۲	۲	۲	۲	۲	۲	۲	۲	۲	۲	۲	۲				
۱۶	مسعود آباد	۲	۲	۲	۲	۲	۲	۲	۲	۲	۲	۲	۲	۲	۲	۲				
۱۷	بوزباشی گندی	۲	۲	۲	۲	۲	۲	۲	۲	۲	۲	۲	۲	۲	۲	۲				
۱۸	غار کرفتو	۰	۰	۰	۰	۰	۰	۰	۰	۰	۰	۰	۰	۰	۰	۰				
	دهستان زرینه	۹	۱	۱	۰	۰	۰	۰	۰	۰	۷	۱	۱	۰	۱۲	۰				
۱	جبران منگه	۱	۲	۲	۲	۲	۲	۲	۲	۲	۲	۲	۲	۲	۱	۲				
۲	سه تپان	۱	۲	۲	۲	۲	۲	۲	۲	۲	۲	۲	۲	۲	۲	۲				
۳	فتاح آباد	۲	۲	۲	۲	۲	۲	۲	۲	۲	۲	۲	۲	۱	۲	۲				
۴	قاجیان	۲	۲	۲	۲	۲	۲	۲	۲	۲	۱	۲	۲	۲	۲	۲				
۵	گانی سفید	۲	۲	۲	۲	۲	۲	۲	۲	۲	۲	۲	۲	۱	۲	۲				
۶	احمدگر	۲	۲	۲	۲	۲	۲	۲	۲	۲	۲	۲	۲	۲	۲	۲				
۷	انبار آب	۲	۲	۲	۲	۲	۲	۲	۲	۲	۲	۲	۲	۲	۲	۲				
۸	چول بلاغ	۱	۲	۲	۲	۲	۲	۲	۲	۲	۲	۲	۲	۱	۲	۲				
۹	شاه ولی	۲	۲	۲	۲	۲	۲	۲	۲	۲	۲	۲	۲	۲	۲	۲				
۱۰	ظفر آباد	۱	۲	۲	۲	۱	۲	۲	۲	۲	۱	۲	۲	۲	۱	۲				
۱۱	گانی جای	۱	۲	۲	۲	۱	۲	۲	۲	۲	۲	۲	۲	۲	۱	۲				
۱۲	کنک	۲	۲	۲	۲	۱	۲	۲	۲	۲	۲	۲	۲	۲	۲	۲				
۱۳	کس نزان	۱	۱	۲	۲	۲	۲	۲	۲	۲	۲	۲	۲	۱	۲	۲				
۱۴	کلکان	۱	۲	۱	۱	۱	۲	۲	۲	۲	۱	۲	۲	۱	۲	۲				
۱۵	کل تپه علیا	۲	۲	۲	۲	۲	۲	۲	۲	۲	۲	۲	۲	۲	۱	۲				

ردیف	نام آبادی	تعداد خانوار	تعداد واحد مسکونی	جمعیت			گروه های عمده سنی					جمعیت ۶ ساله و بیشتر			
				کل	مرد	زن	مرد ۱۴-۱۵ ساله	مرد ۱۵-۶۴ ساله	زن-۱۴ ساله	زن ۱۵-۶۴ ساله	زن ۶۵ ساله و بیشتر	مرد	زن	کل	
۱۶	گومه ای	۱۰۵	۱۰۳	۴۲۶	۱۹۴	۲۳۲	۳۳	۱۴۲	۱۹	۴۲	۱۷۹	۱۱	۱۸۵	۲۲۲	۴۰۷
۱۷	مودی	۴۱	۴۱	۱۸۱	۹۳	۸۸	۱۹	۶۳	۱۱	۱۷	۶۶	۵	۸۵	۸۳	۱۶۸
۱۸	قلعه رونله	۲۷۵	۲۵۴	۱۰۹۰	۵۵۵	۵۳۵	۱۳۲	۳۷۷	۴۶	۱۲۱	۳۸۱	۳۳	۴۸۹	۴۸۶	۹۷۵
	دهستان کانی شیرین	۱۰۲۶	۹۶۷	۴۴۴۸	۲۱۸۱	۲۲۶۷	۵۳۸	۱۴۶۵	۱۷۸	۵۳۴	۱۵۹۸	۱۳۵	۱۹۵۹	۲۰۶۶	۴۰۲۵
۱	نازه آباد مران	۱۷	۱۷	۷۵	۳۹	۳۶	۸	۲۸	۳	۱۰	۲۲	۴	۳۵	۳۰	۶۵
۲	حیدر آباد	۴۴	۴۱	۱۹۵	۹۸	۹۷	۲۷	۶۶	۵	۲۴	۷۰	۳	۹۰	۹۱	۱۸۱
۳	سیر سفلی	۴۵	۴۱	۲۰۵	۱۰۰	۱۰۵	۳۳	۶۳	۴	۳۳	۷۰	۲	۸۳	۹۶	۱۷۹
۴	سیر علیا	۱۸	۱۸	۹۱	۴۱	۵۰	۷	۲۹	۵	۱۲	۳۶	۲	۳۷	۴۶	۸۳
۵	قوچاق	۷۴	۶۸	۲۹۹	۱۴۹	۱۵۰	۳۳	۱۰۴	۱۲	۳۳	۱۱۱	۶	۱۳۴	۱۳۹	۲۷۳
۶	کانی شیرین	۲۷	۲۷	۱۴۸	۷۴	۷۴	۱۹	۴۷	۸	۱۹	۴۷	۸	۶۴	۶۹	۱۳۳
۷	مران سفلی	۳۰	۳۰	۱۲۰	۵۴	۶۶	۱۱	۳۸	۵	۱۲	۵۰	۴	۴۸	۶۰	۱۰۸
۸	امین آباد	۱۴	۱۴	۶۵	۳۴	۳۱	۱	۲۸	۵	۳	۲۵	۳	۳۳	۳۱	۶۴
۹	باش قشلاق	۶۱	۵۶	۲۵۲	۱۲۵	۱۲۷	۳۳	۸۳	۹	۳۳	۸۵	۹	۱۱۰	۱۱۷	۲۲۷
۱۰	پاپاله	۲۲۸	۲۲۳	۱۰۱۲	۵۰۹	۵۰۳	۱۱۴	۳۵۶	۳۹	۱۱۴	۳۵۹	۳۰	۴۶۱	۴۶۰	۹۲۱
۱۱	تگراری	۵۱	۵۰	۲۳۳	۱۱۵	۱۱۸	۳۵	۷۴	۶	۳۶	۸۱	۱	۱۰۳	۱۰۳	۲۰۶
۱۲	حیدر دیده بان	۲۶	۲۵	۱۱۹	۵۸	۶۱	۱۱	۴۴	۳	۱۲	۴۵	۴	۵۰	۵۶	۱۰۶
۱۳	شالی شل	۱۴۰	۱۲۸	۵۲۴	۲۳۹	۲۸۵	۵۷	۱۵۹	۲۳	۵۹	۲۰۳	۲۳	۲۲۰	۲۶۱	۴۸۱
۱۴	قالوجه	۲۳	۲۱	۱۲۱	۵۲	۶۹	۹	۳۵	۸	۲۰	۴۷	۲	۴۸	۶۰	۱۰۸
۱۵	قره دره	۸۱	۷۲	۳۲۸	۱۷۰	۱۵۸	۵۰	۱۱۰	۱۰	۳۳	۱۱۹	۶	۱۵۲	۱۴۶	۲۹۸
۱۶	قلعه کهنه	۱۱۷	۹۹	۴۸۸	۲۳۹	۲۴۹	۶۰	۱۵۴	۲۵	۵۵	۱۷۱	۲۳	۲۱۸	۲۲۴	۴۴۲
۱۷	معین آباد	۲۸	۲۴	۱۲۰	۶۲	۵۸	۲۴	۳۲	۶	۱۴	۴۰	۴	۵۲	۵۳	۱۰۵
۱۸	نوبهار	۱۲	۷	۵۳	۲۳	۳۰	۶	۱۵	۲	۱۲	۱۷	۱	۲۱	۲۴	۴۵
	بخش مرکزی	۵۲۹۷	۵۱۴۹	۲۲۶۲۸	۱۱۴۳۶	۱۱۱۹۲	۲۸۳۸	۷۸۴۵	۷۵۳	۲۶۹۳	۷۸۹۶	۶۰۳	۱۰۲۵۴	۱۰۰۹۲	۲۰۳۴۶
	دهستان چهل چشمه	۱۴۹۶	۱۴۶۴	۶۵۱۷	۳۲۶۱	۳۲۵۶	۸۱۶	۲۲۴۰	۲۰۵	۷۹۰	۲۲۸۸	۱۷۸	۲۸۹۷	۲۹۴۷	۵۸۴۴
۱	آب باره	۵۲	۵۲	۲۰۹	۱۱۳	۹۶	۲۵	۸۲	۶	۲۰	۷۴	۲	۱۰۲	۹۰	۱۹۲
۲	آلیجان	۳۳	۲۹	۱۵۱	۶۵	۸۶	۱۵	۵۰	۰	۲۳	۵۹	۴	۵۵	۸۱	۱۳۶
۳	بست	۱۴۹	۱۴۳	۶۶۸	۳۲۹	۳۳۹	۱۰۴	۲۱۵	۱۰	۱۲۵	۱۹۹	۱۵	۲۸۳	۲۹۳	۵۷۶
۴	بناوجان	۳۳	۳۳	۱۵۱	۷۱	۸۰	۱۴	۵۰	۷	۲۳	۵۳	۴	۶۵	۷۴	۱۳۹
۵	نوکلان	۶۹	۶۸	۳۲۳	۱۶۱	۱۶۲	۵۱	۱۰۱	۹	۵۲	۱۰۵	۵	۱۴۲	۱۴۲	۲۸۴
۶	خاله بازه	۳۱	۳۱	۱۶۰	۷۹	۸۱	۱۸	۵۳	۸	۱۲	۶۴	۵	۶۶	۷۸	۱۴۴
۷	دره گاوان	۲۳	۲۱	۹۶	۵۳	۴۳	۱۶	۳۷	۰	۶	۳۷	۰	۴۵	۴۲	۸۷
۸	عزیز آباد	*	*	*	*	*	*	*	*	*	*	*	*	*	*
۹	که کوسان	۲۶	۲۶	۱۱۳	۵۹	۵۴	۱۲	۴۴	۳	۹	۴۳	۲	۵۶	۵۰	۱۰۶
۱۰	گل قلعه	۷۲	۷۰	۳۱۲	۱۵۷	۱۵۵	۳۷	۱۱۰	۱۰	۴۲	۱۰۶	۷	۱۴۱	۱۴۰	۲۸۱
۱۱	نرگسله	۴	۴	۱۵	۹	۶	۱	۷	۱	۱	۵	۰	۹	۶	۱۵
۱۲	وزمان	۱۵	۱۴	۷۲	۳۶	۳۶	۶	۲۷	۳	۹	۲۶	۱	۳۴	۳۱	۶۵
۱۳	ابراهیم آباد	۲۵۰	۲۴۵	۱۰۶۰	۵۵۲	۵۰۸	۱۲۶	۳۹۰	۳۶	۱۰۲	۳۶۷	۳۹	۵۰۰	۴۷۶	۹۷۶
۱۴	عباس آباد	*	*	*	*	*	*	*	*	*	*	*	*	*	*

ردیف	نام آبادی	باسواد			محصل			جمعیت ۱۰ ساله و بیشتر			شاغل			بیکار		
		مرد	زن	کل	مرد	زن	کل	مرد	زن	کل	مرد	زن	کل	مرد	زن	کل
۱۶	گومه ای	۱۴۷	۱۴۲	۲۸۹	۳۹	۳۸	۷۷	۱۷۶	۲۱۳	۳۸۹	۱۲۶	۲	۱۲۸	۹	۰	۹
۱۷	مودی	۵۴	۴۰	۹۴	۱۲	۱۱	۲۳	۷۶	۷۶	۱۵۲	۶۱	۰	۶۱	۱	۰	۱
۱۸	قلعه روتله	۳۷۳	۲۷۵	۶۴۸	۱۰۷	۱۰۰	۲۰۷	۴۶۶	۴۵۱	۹۱۷	۳۴۲	۱۲	۳۵۴	۲۴	۲	۲۲
	دهستان کانی شیرین	۱۴۱۹	۱۰۷۶	۲۴۹۵	۳۵۲	۲۸۷	۶۳۹	۱۸۰۲	۱۹۲۵	۳۷۲۷	۱۴۶۴	۶۹	۱۵۳۳	۴۴	۰	۴۴
۱	نازه آباد مران	۱۹	۱۰	۲۹	۳	۲	۵	۳۲	۲۹	۶۱	۳۱	۰	۳۱	۰	۰	۰
۲	حیدر آباد	۶۰	۴۳	۱۰۳	۱۹	۱۰	۲۹	۷۷	۸۳	۱۶۰	۶۵	۳	۶۸	۴	۰	۴
۳	سیرسقلی	۶۱	۵۸	۱۱۹	۱۶	۱۶	۳۲	۷۴	۸۷	۱۶۱	۵۸	۳	۶۱	۱	۰	۱
۴	سیرعلیا	۳۱	۳۱	۶۲	۷	۴	۱۱	۳۵	۴۴	۷۹	۲۷	۱	۲۸	۲	۰	۲
۵	قوچاق	۹۸	۶۹	۱۶۷	۲۴	۱۶	۴۰	۱۲۶	۱۳۲	۲۵۸	۹۱	۰	۹۱	۵	۰	۵
۶	کانی شیرین	۴۴	۳۶	۸۰	۹	۱۱	۲۰	۵۹	۶۰	۱۱۹	۵۳	۰	۵۳	۰	۰	۰
۷	مران سفلی	۳۳	۳۰	۶۳	۶	۷	۱۳	۴۷	۵۴	۱۰۱	۴۲	۳	۴۵	۰	۰	۰
۸	امین آباد	۲۱	۱۵	۳۶	۱	۰	۱	۳۳	۳۰	۶۳	۲۵	۰	۲۵	۴	۰	۴
۹	باش قسلاک	۸۴	۶۹	۱۵۳	۲۶	۲۳	۴۹	۱۰۰	۱۰۶	۲۰۶	۸۰	۵	۸۵	۱	۰	۱
۱۰	پایاله	۳۶۱	۲۵۱	۶۱۲	۸۵	۸۴	۱۶۹	۴۳۰	۴۳۵	۸۶۵	۳۶۰	۱۹	۳۷۹	۲	۰	۲
۱۱	تگراری	۷۰	۵۱	۱۲۱	۱۹	۱۱	۳۰	۹۱	۹۶	۱۸۷	۷۴	۵	۷۹	۰	۰	۰
۱۲	حیدر دیده بان	۳۷	۲۳	۶۰	۶	۵	۱۱	۴۱	۵۳	۱۰۲	۴۲	۰	۴۲	۱	۰	۱
۱۳	شالی شل	۱۴۴	۱۲۱	۲۶۵	۴۰	۳۴	۷۴	۲۰۴	۲۴۹	۴۵۳	۱۵۹	۱۲	۱۷۱	۶	۰	۶
۱۴	قالوجه	۳۱	۳۲	۶۳	۶	۷	۱۳	۴۶	۵۲	۹۸	۳۳	۳	۳۶	۲	۰	۲
۱۵	قره دره	۱۱۴	۷۱	۱۸۵	۲۷	۱۳	۴۰	۱۳۵	۱۳۹	۲۷۴	۱۱۱	۷	۱۱۸	۶	۰	۶
۱۶	قلعه کهنه	۱۵۶	۱۲۱	۲۷۷	۳۷	۲۸	۶۵	۲۰۰	۲۰۷	۴۰۷	۱۶۵	۸	۱۷۳	۷	۰	۷
۱۷	معین آباد	۴۰	۳۰	۷۰	۱۷	۱۲	۲۹	۴۴	۴۸	۹۲	۳۲	۰	۳۲	۲	۰	۲
۱۸	نوبهار	۱۵	۱۵	۳۰	۴	۴	۸	۲۰	۲۱	۴۱	۱۶	۰	۱۶	۱	۰	۱
	بخشی مرکزی	۷۸۲۲	۵۷۲۰	۱۳۵۴۲	۲۱۸۴	۱۶۵۱	۳۸۳۵	۹۴۷۵	۹۳۴۱	۱۸۸۱۶	۶۴۶۱	۳۷۰	۶۸۳۱	۸۳۰	۴۰	۸۷۰
	دهستان چهل چشمه	۲۲۴۳	۱۶۳۸	۳۸۸۱	۴۷۶	۴۱۱	۸۸۷	۲۶۶۸	۲۷۱۱	۵۳۷۹	۲۰۶۳	۱۰۹	۲۱۷۲	۱۱۴	۲	۱۱۴
۱	آب باره	۸۱	۵۴	۱۳۵	۱۳	۹	۲۲	۹۴	۸۱	۱۷۵	۷۷	۱	۷۸	۰	۰	۰
۲	آلیجان	۴۵	۵۷	۱۰۲	۵	۱۴	۱۹	۵۱	۷۴	۱۲۵	۴۵	۳	۴۸	۰	۰	۳
۳	بست	۲۲۲	۱۷۸	۴۰۰	۵۲	۶۰	۱۱۲	۲۵۹	۲۵۰	۵۰۹	۱۸۰	۷	۱۸۷	۲	۰	۲
۴	بناوچان	۵۱	۴۲	۹۳	۱۰	۱۴	۲۴	۵۸	۶۶	۱۲۴	۵۲	۱	۵۳	۰	۰	۰
۵	نوکلان	۱۰۴	۷۷	۱۸۱	۲۷	۲۴	۵۱	۱۳۱	۱۳۱	۲۶۲	۹۷	۳	۱۰۰	۵	۰	۵
۶	خاله بازه	۴۴	۴۱	۸۵	۶	۶	۱۲	۶۲	۷۳	۱۳۵	۵۲	۲	۵۴	۰	۰	۰
۷	دره گاوان	۲۵	۲۲	۴۷	۷	۲	۹	۴۲	۴۱	۸۳	۳۸	۰	۳۸	۰	۰	۰
۸	عزیز آباد	*	*	*	*	*	*	*	*	*	*	*	*	*	*	*
۹	که کوسان	۴۰	۱۸	۵۸	۷	۲	۹	۵۱	۴۸	۹۹	۴۴	۱	۴۵	۱	۰	۱
۱۰	گل قلعه	۱۱۵	۸۰	۱۹۵	۱۸	۱۷	۳۵	۱۲۸	۱۲۸	۲۵۶	۱۰۸	۶	۱۱۴	۶	۰	۶
۱۱	نرکسله	۸	۳	۱۱	۲	۰	۲	۹	۶	۱۵	۶	۰	۶	۰	۰	۰
۱۲	وزمان	۲۵	۱۹	۴۴	۳	۲	۵	۳۲	۲۹	۶۱	۲۸	۱	۲۹	۱	۰	۱
۱۳	ابراهیم آباد	۳۸۷	۲۵۵	۶۴۲	۸۹	۶۷	۱۵۶	۴۶۳	۴۴۰	۹۰۳	۳۲۹	۱۲	۳۴۱	۲۵	۰	۲۵
۱۴	عباس آباد	*	*	*	*	*	*	*	*	*	*	*	*	*	*	*

ردیف	نام آبادی	وضع طبیعی :	نوع راه آبادی :	وضع سکونت آبادی:			طرح هادی :	محل خرید مایحتاج			آموزشی، فرهنگی و ورزشی				
				ماه خاتمه سکونت بر آبادی	ماه شروع سکونت بر آبادی	۱-دارا، ۲-دارا، ۳-دارا، ۴-دارا، ۵-دارا، ۶-دارا، ۷-دارا، ۸-دارا، ۹-دارا، ۱۰-دارا، ۱۱-دارا، ۱۲-دارا، ۱۳-دارا، ۱۴-دارا، ۱۵-دارا، ۱۶-دارا، ۱۷-دارا، ۱۸-دارا، ۱۹-دارا، ۲۰-دارا، ۲۱-دارا، ۲۲-دارا، ۲۳-دارا، ۲۴-دارا، ۲۵-دارا، ۲۶-دارا، ۲۷-دارا، ۲۸-دارا، ۲۹-دارا، ۳۰-دارا، ۳۱-دارا، ۳۲-دارا، ۳۳-دارا، ۳۴-دارا، ۳۵-دارا، ۳۶-دارا، ۳۷-دارا، ۳۸-دارا، ۳۹-دارا، ۴۰-دارا، ۴۱-دارا، ۴۲-دارا، ۴۳-دارا، ۴۴-دارا، ۴۵-دارا، ۴۶-دارا، ۴۷-دارا، ۴۸-دارا، ۴۹-دارا، ۵۰-دارا، ۵۱-دارا، ۵۲-دارا، ۵۳-دارا، ۵۴-دارا، ۵۵-دارا، ۵۶-دارا، ۵۷-دارا، ۵۸-دارا، ۵۹-دارا، ۶۰-دارا، ۶۱-دارا، ۶۲-دارا، ۶۳-دارا، ۶۴-دارا، ۶۵-دارا، ۶۶-دارا، ۶۷-دارا، ۶۸-دارا، ۶۹-دارا، ۷۰-دارا، ۷۱-دارا، ۷۲-دارا، ۷۳-دارا، ۷۴-دارا، ۷۵-دارا، ۷۶-دارا، ۷۷-دارا، ۷۸-دارا، ۷۹-دارا، ۸۰-دارا، ۸۱-دارا، ۸۲-دارا، ۸۳-دارا، ۸۴-دارا، ۸۵-دارا، ۸۶-دارا، ۸۷-دارا، ۸۸-دارا، ۸۹-دارا، ۹۰-دارا، ۹۱-دارا، ۹۲-دارا، ۹۳-دارا، ۹۴-دارا، ۹۵-دارا، ۹۶-دارا، ۹۷-دارا، ۹۸-دارا، ۹۹-دارا، ۱۰۰-دارا		۱-اجرا شده است ۲-در حال اجراست ۳-طرح هادی ندارد ۴-اظهاری نشده	آیا اکثر ساکنان آبادی مایحتاج اولیه خود را از این آبادی خریداری می کنند؟	آیا از آبادی یا آبادی های دیگر هم برای خرید مایحتاج اولیه به این آبادی مراجعه می شود؟	آیا ساکنان آبادی برای خرید مایحتاج خود به شهر یا شهرهایی مراجعه می کنند؟	مهد دارد؟	دبستان دارد؟	مدرسه راهنمایی شبانه روزی؟	مدرسه راهنمایی شبانه روزی؟
۱۶	گومه ای	۳	۱	۱	۱	۳	۱	۱	۱	۲	۱	۲	۲	۲	۲
۱۷	مودی	۳	۳	۱	۱	۳	۱	۱	۱	۱	۱	۲	۲	۲	۲
۱۸	قلعه روتله	۱	۲	۱	۱	۲	۱	۱	۱	۱	۱	۲	۲	۲	۱
	دهستان گانی شیرین		۷	۱۸	۰	۲	۰	۰	۰	۱۸	۰	۱۸	۰	۰	۱
۱	نازه آباد مران	۳	۳	۱	۱	۳	۱	۱	۱	۱	۱	۲	۲	۲	۲
۲	حیدر آباد	۳	۱	۱	۱	۳	۱	۱	۱	۱	۱	۲	۲	۲	۲
۳	سیر سفلی	۳	۳	۱	۱	۳	۱	۱	۱	۱	۱	۲	۲	۲	۲
۴	سیر علیا	۳	۳	۱	۱	۳	۱	۱	۱	۱	۱	۲	۲	۲	۲
۵	قوجاق	۳	۲	۱	۱	۳	۱	۱	۱	۱	۱	۲	۲	۲	۲
۶	گانی شیرین	۳	۳	۱	۱	۳	۱	۱	۱	۱	۱	۲	۲	۲	۲
۷	مران سفلی	۳	۳	۱	۱	۳	۱	۱	۱	۱	۱	۲	۲	۲	۲
۸	امین آباد	۳	۳	۱	۱	۳	۱	۱	۱	۱	۱	۲	۲	۲	۲
۹	باش قشلاق	۳	۱	۱	۱	۳	۱	۱	۱	۱	۱	۲	۲	۲	۲
۱۰	پاپاله	۳	۱	۱	۱	۳	۱	۱	۱	۱	۱	۲	۲	۲	۱
۱۱	تگراری	۳	۱	۱	۱	۳	۱	۱	۱	۱	۱	۲	۲	۲	۲
۱۲	حیدر دیده بان	۳	۱	۱	۱	۳	۱	۱	۱	۱	۱	۲	۲	۲	۲
۱۳	شالی شل	۳	۱	۱	۱	۳	۱	۱	۱	۱	۱	۲	۲	۲	۳
۱۴	قالوجه	۳	۲	۱	۱	۳	۱	۱	۱	۱	۱	۲	۲	۲	۲
۱۵	قره دره	۳	۲	۱	۱	۳	۱	۱	۱	۱	۱	۲	۲	۲	۲
۱۶	قلعه کهنه	۳	۱	۱	۱	۳	۱	۱	۱	۱	۱	۲	۲	۲	۲
۱۷	معین آباد	۳	۱	۱	۱	۳	۱	۱	۱	۱	۱	۲	۲	۲	۲
۱۸	نوبهار	۳	۳	۱	۱	۳	۱	۱	۱	۱	۱	۲	۲	۲	۲
	بخش مرکزی		۲۰	۶۷	۱	۰	۸	۷	۲	۷۰	۱۴	۶۸	۲	۰	۸
	دهستان چهل چشمه		۴	۲۱	۱	۰	۲	۰	۰	۲۲	۶	۲۱	۰	۰	۲
۱	آب باره	۳	۳	۱	۱	۳	۱	۱	۱	۱	۱	۲	۲	۲	۲
۲	آلیجان	۳	۱	۱	۱	۳	۱	۱	۱	۱	۱	۲	۲	۲	۲
۳	بست	۳	۲	۱	۱	۳	۱	۱	۱	۱	۱	۲	۲	۲	۲
۴	بناوچان	۳	۳	۱	۱	۳	۱	۱	۱	۱	۱	۲	۲	۲	۲
۵	نوکلان	۳	۳	۱	۱	۳	۱	۱	۱	۱	۱	۲	۲	۲	۲
۶	خاله بازه	۳	۳	۱	۱	۳	۱	۱	۱	۱	۱	۲	۲	۲	۲
۷	دره گاوان	۳	۳	۱	۱	۳	۱	۱	۱	۱	۱	۲	۲	۲	۲
۸	عزیز آباد	۳	۳	۱	۱	۳	۱	۱	۱	۱	۱	۲	۲	۲	۲
۹	که کوسان	۳	۳	۱	۱	۳	۱	۱	۱	۱	۱	۲	۲	۲	۲
۱۰	گل قلعه	۳	۲	۱	۱	۳	۱	۱	۱	۱	۱	۲	۲	۲	۲
۱۱	نرگسله	۳	۳	۱	۱	۳	۱	۱	۱	۱	۱	۲	۲	۲	۲
۱۲	وزمان	۳	۲	۱	۱	۳	۱	۱	۱	۱	۱	۲	۲	۲	۲
۱۳	ابراهیم آباد	۳	۱	۱	۱	۳	۱	۱	۱	۱	۱	۲	۲	۲	۱
۱۴	عباس آباد	۳	۳	۱	۱	۳	۱	۱	۱	۱	۱	۲	۲	۲	۲

ردیف	نام آبادی	آموزشی، فرهنگی و ورزشی														مذهبی				
		مدرسه راهنمایی دخترانه دارد؟	مدرسه راهنمایی مختلط دارد؟	مدرسه شبانه روزی پسرانه دارد؟	دبیرستان شبانه روزی دخترانه دارد؟	دبیرستان نظری پسرانه دارد؟	دبیرستان نظری دخترانه دارد؟	دبیرستان کار دانش پسرانه دارد؟	دبیرستان کار دانش دخترانه دارد؟	هنرستان فنی و حرفه ای پسرانه دارد؟	هنرستان فنی و حرفه ای دخترانه دارد؟	بوستان روستایی دارد؟	کتابخانه عمومی دارد؟	زمین ورزشی دارد؟	سالن ورزشی دارد؟	مسجد دارد؟	امام زاده دارد؟	سایر اماکن مذهبی مسلمانان دارد؟	اماکن مذهبی سایر ادیان دارد؟	مدرسه علمیه دارد؟
۱۶	گومه ای	۲	۱	۲	۲	۲	۲	۲	۲	۲	۲	۲	۲	۲	۱	۲	۲	۲	۲	۲
۱۷	مودی	۲	۲	۲	۲	۲	۲	۲	۲	۲	۲	۲	۲	۲	۱	۲	۲	۲	۲	۲
۱۸	قلعه روتله	۱	۱	۲	۲	۲	۲	۲	۲	۲	۲	۲	۲	۲	۱	۲	۲	۲	۲	۲
	دهستان کانی شیرین	۱	۱	۰	۰	۰	۰	۰	۰	۰	۰	۰	۰	۰	۱۷	۱	۱	۰	۰	۰
۱	نازه آباد مران	۲	۲	۲	۲	۲	۲	۲	۲	۲	۲	۲	۲	۲	۱	۲	۲	۲	۲	۲
۲	حیدر آباد	۲	۲	۲	۲	۲	۲	۲	۲	۲	۲	۲	۲	۲	۱	۲	۲	۲	۲	۲
۳	سیر سفلی	۲	۲	۲	۲	۲	۲	۲	۲	۲	۲	۲	۲	۲	۱	۲	۲	۲	۲	۲
۴	سیر علیا	۲	۲	۲	۲	۲	۲	۲	۲	۲	۲	۲	۲	۲	۱	۲	۲	۲	۲	۲
۵	قوچاق	۲	۲	۲	۲	۲	۲	۲	۲	۲	۲	۲	۲	۲	۱	۲	۲	۲	۲	۲
۶	کانی شیرین	۲	۲	۲	۲	۲	۲	۲	۲	۲	۲	۲	۲	۲	۱	۲	۲	۲	۲	۲
۷	مران سفلی	۲	۲	۲	۲	۲	۲	۲	۲	۲	۲	۲	۲	۲	۱	۲	۲	۲	۲	۲
۸	امین آباد	۲	۲	۲	۲	۲	۲	۲	۲	۲	۲	۲	۲	۲	۱	۲	۲	۲	۲	۲
۹	باش قسلاق	۲	۲	۲	۲	۲	۲	۲	۲	۲	۲	۲	۲	۲	۱	۲	۲	۲	۲	۲
۱۰	پاپاله	۱	۲	۲	۲	۲	۲	۲	۲	۲	۲	۲	۲	۲	۱	۲	۲	۲	۲	۲
۱۱	تگر باری	۲	۲	۲	۲	۲	۲	۲	۲	۲	۲	۲	۲	۲	۱	۲	۲	۲	۲	۲
۱۲	حیدر دیده بان	۲	۲	۲	۲	۲	۲	۲	۲	۲	۲	۲	۲	۲	۱	۲	۲	۲	۲	۲
۱۳	شالی شل	۳	۱	۲	۲	۲	۲	۲	۲	۲	۲	۲	۲	۲	۱	۲	۲	۲	۲	۲
۱۴	قالوجه	۲	۲	۲	۲	۲	۲	۲	۲	۲	۲	۲	۲	۲	۱	۲	۲	۲	۲	۲
۱۵	قره دره	۲	۲	۲	۲	۲	۲	۲	۲	۲	۲	۲	۲	۲	۱	۲	۲	۲	۲	۲
۱۶	قلعه کهنه	۲	۲	۲	۲	۲	۲	۲	۲	۲	۲	۲	۲	۲	۱	۲	۲	۲	۲	۲
۱۷	معین آباد	۲	۲	۲	۲	۲	۲	۲	۲	۲	۲	۲	۲	۲	۱	۲	۲	۲	۲	۲
۱۸	نوبهار	۲	۲	۲	۲	۲	۲	۲	۲	۲	۲	۲	۲	۲	۲	۲	۲	۲	۲	۲
	بخش مرکزی	۶	۸	۰	۰	۰	۰	۰	۰	۰	۰	۰	۰	۰	۶۸	۶	۲	۰	۰	۰
	دهستان چهل چشمه	۲	۴	۰	۰	۰	۰	۰	۰	۰	۰	۰	۰	۰	۲۰	۲	۰	۰	۰	۰
۱	آب باره	۲	۲	۲	۲	۲	۲	۲	۲	۲	۲	۲	۲	۲	۱	۲	۲	۲	۲	۲
۲	آلیجان	۲	۲	۲	۲	۲	۲	۲	۲	۲	۲	۲	۲	۲	۱	۲	۲	۲	۲	۲
۳	بست	۲	۲	۲	۲	۲	۲	۲	۲	۲	۲	۲	۲	۲	۱	۲	۲	۲	۲	۲
۴	بناوچان	۲	۲	۲	۲	۲	۲	۲	۲	۲	۲	۲	۲	۲	۱	۲	۲	۲	۲	۲
۵	نوکلان	۲	۲	۲	۲	۲	۲	۲	۲	۲	۲	۲	۲	۲	۱	۲	۲	۲	۲	۲
۶	خاله بازه	۲	۲	۲	۲	۲	۲	۲	۲	۲	۲	۲	۲	۲	۱	۲	۲	۲	۲	۲
۷	دره کاوان	۲	۲	۲	۲	۲	۲	۲	۲	۲	۲	۲	۲	۲	۱	۲	۲	۲	۲	۲
۸	عزیز آباد	۲	۲	۲	۲	۲	۲	۲	۲	۲	۲	۲	۲	۲	۱	۲	۲	۲	۲	۲
۹	که کوسان	۲	۲	۲	۲	۲	۲	۲	۲	۲	۲	۲	۲	۲	۱	۲	۲	۲	۲	۲
۱۰	گل قلعه	۲	۲	۲	۲	۲	۲	۲	۲	۲	۲	۲	۲	۲	۱	۲	۲	۲	۲	۲
۱۱	نرگسله	۲	۲	۲	۲	۲	۲	۲	۲	۲	۲	۲	۲	۲	۲	۲	۲	۲	۲	۲
۱۲	وزمان	۲	۲	۲	۲	۲	۲	۲	۲	۲	۲	۲	۲	۲	۱	۲	۲	۲	۲	۲
۱۳	ابراهیم آباد	۱	۲	۲	۲	۲	۲	۲	۲	۲	۲	۲	۲	۲	۱	۲	۲	۲	۲	۲
۱۴	عباس آباد	۲	۲	۲	۲	۲	۲	۲	۲	۲	۲	۲	۲	۲	۲	۲	۲	۲	۲	۲

ردیف	نام آبادی	مذهبی		سیاسی و اداری												برق، گاز و آب				بهداشتی و درمانی						
		امام جماعت راتب دارد؟	خانه عالم دارد؟	شورای اسلامی روستا دارد ؟	دهبازی دارد ؟	پاسگاه نیروی انتظامی دارد ؟	مرکز خدمات جهاد کشاورزی دارد ؟	مرج کشاورزی دارد ؟	شورای حل اختلاف دارد؟	شرکت تعاونی روستایی دارد ؟	برق شبکه سراسری دارد ؟	موتور برق نیزی دارد ؟	انرژی نو دارد؟	گاز لوله کشی دارد ؟	آب لوله کشی دارد ؟	سامانه تصفیه آب دارد ؟	حمام عمومی دارد ؟	مرکز بهداشتی درمانی دارد؟	داروخانه دارد؟	خانه بهداشت دارد؟						
۱۶	گومه ای	۲	۲	۱	۱	۲	۲	۲	۲	۱	۲	۲	۲	۱	۲	۲	۲	۲	۱	۲	۱	۲	۲	۲	۱	۲
۱۷	مودی	۲	۲	۱	۲	۲	۲	۲	۲	۱	۲	۲	۲	۱	۲	۲	۲	۲	۱	۲	۱	۲	۲	۱	۲	۱
۱۸	قلعه روتله	۲	۲	۱	۱	۲	۲	۲	۲	۱	۲	۲	۲	۱	۲	۲	۲	۲	۱	۲	۱	۲	۲	۱	۲	۱
	دهستان کانی شیرین	۰	۰	۱۸	۳	۰	۰	۰	۰	۲	۰	۰	۰	۰	۱۸	۰	۰	۰	۱۳	۱۵	۰	۱	۰	۱	۱	۹
۱	نازه آباد مران	۲	۲	۱	۲	۲	۲	۲	۲	۱	۲	۲	۲	۱	۲	۲	۲	۲	۱	۲	۱	۲	۲	۱	۲	۱
۲	حیدر آباد	۲	۲	۱	۲	۲	۲	۲	۲	۱	۲	۲	۲	۱	۲	۲	۲	۲	۱	۲	۱	۲	۲	۱	۲	۲
۳	سیر سفلی	۲	۲	۱	۱	۲	۲	۲	۲	۱	۲	۲	۲	۱	۲	۲	۲	۲	۱	۲	۱	۲	۲	۱	۲	۱
۴	سیر علیا	۲	۲	۱	۲	۲	۲	۲	۲	۱	۲	۲	۲	۱	۲	۲	۲	۲	۱	۲	۱	۲	۲	۱	۲	۱
۵	قوچاق	۲	۲	۱	۲	۲	۲	۲	۲	۱	۲	۲	۲	۱	۲	۲	۲	۲	۱	۲	۱	۲	۲	۱	۲	۱
۶	کانی شیرین	۲	۲	۱	۲	۲	۲	۲	۲	۱	۲	۲	۲	۱	۲	۲	۲	۲	۱	۲	۱	۲	۲	۱	۲	۱
۷	مران سفلی	۲	۲	۱	۲	۲	۲	۲	۲	۱	۲	۲	۲	۱	۲	۲	۲	۲	۰	۲	۱	۲	۲	۱	۲	۱
۸	امین آباد	۲	۲	۱	۲	۲	۲	۲	۲	۱	۲	۲	۲	۱	۲	۲	۲	۲	۱	۲	۱	۲	۲	۱	۲	۱
۹	باش قسلاق	۲	۲	۱	۲	۲	۲	۲	۲	۱	۲	۲	۲	۱	۲	۲	۲	۲	۱	۲	۱	۲	۲	۱	۲	۱
۱۰	پاپاله	۲	۲	۱	۲	۲	۲	۲	۲	۱	۲	۲	۲	۱	۲	۲	۲	۲	۱	۲	۱	۲	۲	۱	۲	۱
۱۱	تگر باری	۲	۲	۱	۲	۲	۲	۲	۲	۱	۲	۲	۲	۱	۲	۲	۲	۲	۱	۲	۱	۲	۲	۱	۲	۱
۱۲	حیدر دیده بان	۲	۲	۱	۲	۲	۲	۲	۲	۱	۲	۲	۲	۱	۲	۲	۲	۲	۱	۲	۱	۲	۲	۱	۲	۱
۱۳	شالی شل	۲	۲	۱	۲	۲	۲	۲	۲	۱	۲	۲	۲	۱	۲	۲	۲	۲	۱	۲	۱	۲	۲	۱	۲	۱
۱۴	قالوجه	۲	۲	۱	۲	۲	۲	۲	۲	۱	۲	۲	۲	۱	۲	۲	۲	۲	۱	۲	۱	۲	۲	۱	۲	۱
۱۵	قره دره	۲	۲	۱	۲	۲	۲	۲	۲	۱	۲	۲	۲	۱	۲	۲	۲	۲	۱	۲	۱	۲	۲	۱	۲	۱
۱۶	قلعه کهنه	۲	۲	۱	۲	۲	۲	۲	۲	۱	۲	۲	۲	۱	۲	۲	۲	۲	۱	۲	۱	۲	۲	۱	۲	۱
۱۷	معین آباد	۲	۲	۱	۲	۲	۲	۲	۲	۱	۲	۲	۲	۱	۲	۲	۲	۲	۰	۲	۱	۲	۲	۱	۲	۱
۱۸	نوبهار	۲	۲	۱	۲	۲	۲	۲	۲	۱	۲	۲	۲	۱	۲	۲	۲	۲	۰	۲	۱	۲	۲	۱	۲	۱
	بخش مرکزی	۱۳	۱۲	۶۴	۲۵	۳	۳	۳	۳	۹	۰	۰	۰	۰	۷۰	۰	۰	۰	۲۶	۶۳	۱۵	۰	۰	۰	۲۴	۲
	دهستان چهل چشمه	۱	۱	۱۸	۷	۱	۰	۰	۰	۳	۲	۱	۰	۰	۲۲	۰	۰	۰	۹	۱۷	۰	۰	۰	۰	۶	۱
۱	آب باره	۲	۲	۱	۲	۲	۲	۲	۲	۱	۲	۲	۲	۱	۲	۲	۲	۲	۱	۲	۱	۲	۲	۱	۲	۱
۲	آلیجان	۲	۲	۱	۲	۲	۲	۲	۲	۱	۲	۲	۲	۱	۲	۲	۲	۲	۱	۲	۱	۲	۲	۱	۲	۱
۳	بست	۲	۲	۱	۲	۲	۲	۲	۲	۱	۲	۲	۲	۱	۲	۲	۲	۲	۱	۲	۱	۲	۲	۱	۲	۱
۴	بناوچان	۲	۲	۱	۲	۲	۲	۲	۲	۱	۲	۲	۲	۱	۲	۲	۲	۲	۱	۲	۱	۲	۲	۱	۲	۱
۵	نوکلان	۲	۲	۱	۲	۲	۲	۲	۲	۱	۲	۲	۲	۱	۲	۲	۲	۲	۱	۲	۱	۲	۲	۱	۲	۱
۶	خاله بازه	۲	۲	۱	۲	۲	۲	۲	۲	۱	۲	۲	۲	۱	۲	۲	۲	۲	۱	۲	۱	۲	۲	۱	۲	۱
۷	دره گاوان	۲	۲	۱	۲	۲	۲	۲	۲	۱	۲	۲	۲	۱	۲	۲	۲	۲	۰	۲	۱	۲	۲	۱	۲	۱
۸	عزیز آباد	۲	۲	۱	۲	۲	۲	۲	۲	۱	۲	۲	۲	۱	۲	۲	۲	۲	۰	۲	۱	۲	۲	۱	۲	۱
۹	که کوسان	۲	۲	۱	۲	۲	۲	۲	۲	۱	۲	۲	۲	۱	۲	۲	۲	۲	۱	۲	۱	۲	۲	۱	۲	۱
۱۰	گل قلعه	۲	۲	۱	۲	۲	۲	۲	۲	۱	۲	۲	۲	۱	۲	۲	۲	۲	۱	۲	۱	۲	۲	۱	۲	۱
۱۱	نرگسله	۲	۲	۱	۲	۲	۲	۲	۲	۱	۲	۲	۲	۱	۲	۲	۲	۲	۰	۲	۱	۲	۲	۱	۲	۱
۱۲	وزمان	۲	۲	۱	۲	۲	۲	۲	۲	۱	۲	۲	۲	۱	۲	۲	۲	۲	۱	۲	۱	۲	۲	۱	۲	۱
۱۳	ابراهیم آباد	۲	۲	۱	۲	۲	۲	۲	۲	۱	۲	۲	۲	۱	۲	۲	۲	۲	۱	۲	۱	۲	۲	۱	۲	۱
۱۴	عباس آباد	۲	۲	۱	۲	۲	۲	۲	۲	۱	۲	۲	۲	۱	۲	۲	۲	۲	۰	۲	۱	۲	۲	۱	۲	۱

ردیف	نام آبادی	بهداشتی و درمانی																بازرگاتی و خدمات			
		پایگاه بهداشت روستایی دارد؟	مرکز تسهیلات زایمان دارد؟	پزشک خانواده دارد؟	پزشک دارد؟	دندانپزشک با بهداشت کار دهان و دندان دارد؟	دندانپزشک تجربی یا دندانساز دارد؟	بیمار یا ماما روستایی دارد؟	بهبور دارد؟	دامپزشک دارد؟	تکنسین دامپزشکی دارد؟	آزمایشگاه و رادیولوژی دارد؟	غسالخانه دارد؟	سامانه جمع آوری زباله دارد؟	پایگاه آتش‌نشانی دارد؟	نمایندگی پخش نفت سفید دارد؟	نمایندگی پخش سیلندر گاز دارد؟	فروشگاه تعاونی دارد؟	بقالی دارد؟		
۱۶	گومه ای	۲	۲	۲	۲	۲	۲	۲	۲	۲	۲	۲	۲	۲	۲	۲	۲	۲	۲		
۱۷	مودی	۲	۲	۲	۲	۲	۲	۲	۲	۲	۲	۲	۲	۲	۲	۲	۲	۲	۲		
۱۸	قلعه روتله	۲	۲	۲	۲	۲	۲	۲	۲	۲	۲	۲	۲	۲	۲	۲	۲	۲	۲		
	دهستان کانی شیرین	۰	۱	۱	۱	۰	۱	۰	۰	۰	۰	۲	۲	۰	۴	۲	۱	۱۲			
۱	قازه آباد مران	۲	۲	۲	۲	۲	۲	۲	۲	۲	۲	۲	۲	۲	۲	۲	۲	۲	۲		
۲	حیدر آباد	۲	۲	۲	۲	۲	۲	۲	۲	۲	۲	۲	۲	۲	۲	۲	۲	۲	۲		
۳	سیور سفلی	۲	۲	۲	۲	۲	۲	۲	۲	۲	۲	۲	۲	۲	۲	۲	۲	۲	۲		
۴	سیر علیا	۲	۲	۲	۲	۲	۲	۲	۲	۲	۲	۲	۲	۲	۲	۲	۲	۲	۲		
۵	قوجاق	۲	۲	۲	۲	۲	۲	۲	۲	۲	۲	۲	۲	۲	۲	۲	۲	۲	۲		
۶	کانی شیرین	۲	۲	۲	۲	۲	۲	۲	۲	۲	۲	۲	۲	۲	۲	۲	۲	۲	۲		
۷	مران سفلی	۲	۲	۲	۲	۲	۲	۲	۲	۲	۲	۲	۲	۲	۲	۲	۲	۲	۲		
۸	امین آباد	۲	۲	۲	۲	۲	۲	۲	۲	۲	۲	۲	۲	۲	۲	۲	۲	۲	۲		
۹	باش قشلاق	۲	۲	۲	۲	۲	۲	۲	۲	۲	۲	۲	۲	۲	۲	۲	۲	۲	۲		
۱۰	پاپاله	۲	۲	۲	۲	۲	۲	۲	۲	۲	۲	۲	۲	۲	۲	۲	۲	۲	۲		
۱۱	تگر باری	۲	۲	۲	۲	۲	۲	۲	۲	۲	۲	۲	۲	۲	۲	۲	۲	۲	۲		
۱۲	حیدر دیده بان	۲	۲	۲	۲	۲	۲	۲	۲	۲	۲	۲	۲	۲	۲	۲	۲	۲	۲		
۱۳	شالی شل	۲	۲	۲	۲	۲	۲	۲	۲	۲	۲	۲	۲	۲	۲	۲	۲	۲	۲		
۱۴	قالوجه	۲	۲	۲	۲	۲	۲	۲	۲	۲	۲	۲	۲	۲	۲	۲	۲	۲	۲		
۱۵	قره دره	۲	۲	۲	۲	۲	۲	۲	۲	۲	۲	۲	۲	۲	۲	۲	۲	۲	۲		
۱۶	قلعه کهنه	۲	۲	۲	۲	۲	۲	۲	۲	۲	۲	۲	۲	۲	۲	۲	۲	۲	۲		
۱۷	معین آباد	۲	۲	۲	۲	۲	۲	۲	۲	۲	۲	۲	۲	۲	۲	۲	۲	۲	۲		
۱۸	نوبهار	۲	۲	۲	۲	۲	۲	۲	۲	۲	۲	۲	۲	۲	۲	۲	۲	۲	۲		
	بخش مرکزی	۰	۰	۰	۰	۰	۰	۰	۰	۰	۰	۱۳	۲۸	۰	۱۶	۱۵	۶	۳۹			
	دهستان چهل چشمه	۰	۰	۰	۰	۰	۰	۰	۰	۰	۰	۳	۸	۰	۵	۷	۲	۱۰			
۱	آب باره	۲	۲	۲	۲	۲	۲	۲	۲	۲	۲	۲	۲	۲	۲	۲	۲	۲	۲		
۲	آلیجان	۲	۲	۲	۲	۲	۲	۲	۲	۲	۲	۲	۲	۲	۲	۲	۲	۲	۲		
۳	بست	۲	۲	۲	۲	۲	۲	۲	۲	۲	۲	۲	۲	۲	۲	۲	۲	۲	۲		
۴	بناوچان	۲	۲	۲	۲	۲	۲	۲	۲	۲	۲	۲	۲	۲	۲	۲	۲	۲	۲		
۵	نوکلان	۲	۲	۲	۲	۲	۲	۲	۲	۲	۲	۲	۲	۲	۲	۲	۲	۲	۲		
۶	خاله بازه	۲	۲	۲	۲	۲	۲	۲	۲	۲	۲	۲	۲	۲	۲	۲	۲	۲	۲		
۷	دره گاوان	۲	۲	۲	۲	۲	۲	۲	۲	۲	۲	۲	۲	۲	۲	۲	۲	۲	۲		
۸	عزیز آباد	۲	۲	۲	۲	۲	۲	۲	۲	۲	۲	۲	۲	۲	۲	۲	۲	۲	۲		
۹	که کوسان	۲	۲	۲	۲	۲	۲	۲	۲	۲	۲	۲	۲	۲	۲	۲	۲	۲	۲		
۱۰	کل قلعه	۲	۲	۲	۲	۲	۲	۲	۲	۲	۲	۲	۲	۲	۲	۲	۲	۲	۲		
۱۱	نرکسله	۲	۲	۲	۲	۲	۲	۲	۲	۲	۲	۲	۲	۲	۲	۲	۲	۲	۲		
۱۲	وزمان	۲	۲	۲	۲	۲	۲	۲	۲	۲	۲	۲	۲	۲	۲	۲	۲	۲	۲		
۱۳	ابراهیم آباد	۲	۲	۲	۲	۲	۲	۲	۲	۲	۲	۲	۲	۲	۲	۲	۲	۲	۲		
۱۴	عباسی آباد	۲	۲	۲	۲	۲	۲	۲	۲	۲	۲	۲	۲	۲	۲	۲	۲	۲	۲		

ردیف	نام آبادی	بازرگانی و خدمات												مخابرات و ارتباطات			
		نانوایی دارد ؟	گوشت فروشی دارد ؟	قهومخانه دارد؟	بانک دارد ؟	تعمیرگاه ماشین الات کشاورزی دارد؟	تعمیرگاه ماشین الات غیر	جایگاه سوخت دارد؟	صندوق پست دارد؟	دفتر پست دارد؟	دفتر مخابرات دارد؟	دفتر فناوری اطلاعات و ارتباطات دارد ؟	دسترسی به عمومی به اینترنت دارد؟	دسترسی به روزنامه و مجله دارد؟	دسترسی به وسیله نقیبه عمومی دارد ؟	دسترسی به ایستگاه راه آهن دارد ؟	
۱۶	گومه ای	۱	۲	۲	۲	۲	۲	۲	۲	۲	۲	۲	۲	۲	۲		
۱۷	مودی	۲	۲	۲	۲	۲	۲	۲	۲	۲	۲	۲	۲	۲	۲		
۱۸	قلعه روتله	۱	۲	۲	۲	۲	۱	۱	۲	۲	۲	۲	۲	۲	۲		
	دهستان کانی شیرین	۶	۰	۰	۲	۱	۰	۰	۰	۰	۰	۰	۱۳	۰	۰		
۱	نازه آباد مران	۲	۲	۲	۲	۲	۲	۲	۲	۲	۲	۲	۲	۲	۲		
۲	حیدر آباد	۲	۲	۲	۲	۲	۲	۲	۲	۲	۲	۲	۲	۲	۲		
۳	سیر سفلی	۲	۲	۲	۲	۲	۲	۲	۲	۲	۲	۲	۲	۲	۲		
۴	سیر علیا	۲	۲	۲	۲	۲	۲	۲	۲	۲	۲	۲	۲	۲	۲		
۵	قوچاق	۱	۲	۲	۲	۲	۲	۲	۲	۲	۲	۲	۲	۲	۲		
۶	کانی شیرین	۲	۲	۲	۲	۲	۲	۲	۲	۲	۲	۲	۲	۲	۲		
۷	مران سفلی	۲	۲	۲	۲	۲	۲	۲	۲	۲	۲	۲	۲	۲	۲		
۸	امین آباد	۱	۲	۲	۲	۲	۲	۲	۲	۲	۲	۲	۲	۲	۲		
۹	باش قشلاق	۲	۲	۲	۲	۲	۲	۲	۲	۲	۲	۲	۲	۲	۲		
۱۰	پاپاله	۱	۲	۲	۲	۲	۲	۲	۲	۲	۲	۲	۲	۲	۲		
۱۱	تگر باری	۲	۲	۲	۲	۲	۲	۲	۲	۲	۲	۲	۲	۲	۲		
۱۲	حیدر دیده بان	۲	۲	۲	۲	۲	۲	۲	۲	۲	۲	۲	۲	۲	۲		
۱۳	شالی شل	۱	۲	۲	۲	۲	۲	۲	۲	۲	۲	۲	۲	۲	۲		
۱۴	قالوجه	۲	۲	۲	۲	۲	۲	۲	۲	۲	۲	۲	۲	۲	۲		
۱۵	قره دره	۱	۲	۲	۲	۲	۲	۲	۲	۲	۲	۲	۲	۲	۲		
۱۶	قلعه کهنه	۱	۲	۲	۲	۲	۲	۲	۲	۲	۲	۲	۲	۲	۲		
۱۷	معین آباد	۲	۲	۲	۲	۲	۲	۲	۲	۲	۲	۲	۲	۲	۲		
۱۸	نوبهار	۲	۲	۲	۲	۲	۲	۲	۲	۲	۲	۲	۲	۲	۲		
	بخشی مرکزی	۲۴	۳	۲	۰	۴	۱	۱	۱	۱	۱	۱	۵۰	۰	۰		
	دهستان چهل چشمه	۶	۰	۱	۰	۲	۰	۱	۰	۰	۰	۰	۱۳	۰	۰		
۱	آب باره	۲	۲	۲	۲	۲	۲	۲	۲	۲	۲	۲	۲	۲	۲		
۲	آلیجان	۲	۲	۲	۲	۲	۲	۲	۲	۲	۲	۲	۲	۲	۲		
۳	بست	۱	۲	۲	۲	۲	۲	۲	۲	۲	۲	۲	۲	۲	۲		
۴	بناوچان	۲	۲	۲	۲	۲	۲	۲	۲	۲	۲	۲	۲	۲	۲		
۵	نوکلان	۲	۲	۲	۲	۲	۲	۲	۲	۲	۲	۲	۲	۲	۲		
۶	خاله بازه	۲	۲	۲	۲	۲	۲	۲	۲	۲	۲	۲	۲	۲	۲		
۷	دره گاوان	۲	۲	۲	۲	۲	۲	۲	۲	۲	۲	۲	۲	۲	۲		
۸	عزیز آباد	۲	۲	۲	۲	۲	۲	۲	۲	۲	۲	۲	۲	۲	۲		
۹	که کوسان	۲	۲	۲	۲	۲	۲	۲	۲	۲	۲	۲	۲	۲	۲		
۱۰	گل قلعه	۲	۲	۲	۲	۲	۲	۲	۲	۲	۲	۲	۲	۲	۲		
۱۱	نرگسله	۲	۲	۲	۲	۲	۲	۲	۲	۲	۲	۲	۲	۲	۲		
۱۲	وزمان	۲	۲	۲	۲	۲	۲	۲	۲	۲	۲	۲	۲	۲	۲		
۱۳	ابراهیم آباد	۱	۲	۲	۲	۲	۲	۲	۲	۲	۲	۲	۲	۲	۲		
۱۴	عباس آباد	۲	۲	۲	۲	۲	۲	۲	۲	۲	۲	۲	۲	۲	۲		

ردیف	نام آبادی	تعداد خانوار	تعداد واحد مسکونی	جمعیت			گروه های عمده سنی					جمعیت ۶ ساله و بیشتر			
				کل	مرد	زن	مرد ۱۴-۱۵ ساله	مرد ۶۵ ساله و بیشتر	زن ۱۴-۱۵ ساله	زن ۱۵-۶۴ ساله	زن ۶۵ ساله و بیشتر	مرد	زن	کل	
۱۵	کانی سفید	۹۷	۹۴	۴۳۳	۲۱۲	۲۲۱	۳۹	۱۴۹	۲۴	۲۷	۱۸۰	۱۴	۱۹۲	۲۰۶	۳۹۸
۱۶	کیله کبود	۷۳	۷۱	۲۹۳	۱۴۳	۱۵۰	۲۹	۹۹	۱۵	۴۰	۹۶	۱۴	۱۲۸	۱۳۰	۲۵۸
۱۷	برده رش تبریز خاتون	۲۶	۲۵	۱۳۳	۶۱	۷۲	۱۷	۴۱	۳	۱۷	۵۵	۰	۵۴	۶۲	۱۱۶
۱۸	تبریز خاتون	۴۹	۴۸	۲۱۷	۱۰۷	۱۱۰	۲۸	۷۰	۹	۳۱	۷۱	۸	۸۸	۹۹	۱۸۷
۱۹	دره وزان	۶۳	۶۲	۳۱۱	۱۴۴	۱۶۷	۴۳	۹۲	۹	۵۲	۱۰۶	۹	۱۲۷	۱۴۷	۲۷۴
۲۰	شریف آباد	۲۲۴	۲۱۵	۹۲۱	۴۷۶	۴۴۵	۱۲۶	۳۲۲	۲۸	۱۲۰	۳۰۲	۲۳	۴۱۷	۳۸۷	۸۰۴
۲۱	علی آباد	۸۰	۸۰	۳۳۸	۱۷۶	۱۶۲	۴۳	۱۲۵	۸	۱۹	۱۳۴	۹	۱۶۶	۱۵۶	۳۲۲
۲۲	یابل	۱۲۳	۱۲۱	۵۳۲	۲۵۳	۲۷۹	۶۵	۱۷۲	۱۶	۵۹	۲۰۳	۱۷	۲۲۳	۲۵۴	۴۷۷
	دهستان حومه	۱۹۴۶	۱۹۱۹	۸۴۰۱	۴۳۳۷	۴۰۶۴	۱۰۱۶	۳۰۴۷	۲۷۴	۱۰۲۴	۲۸۲۶	۲۱۴	۳۹۰۳	۳۶۲۳	۷۵۲۶
۱	قشلاق سرخه	۲۰	۱۹	۷۹	۴۰	۳۹	۶	۳۱	۳	۸	۲۹	۲	۳۶	۳۶	۷۲
۲	گل قباغ	۲۶	۲۶	۱۲۴	۶۵	۵۹	۱۲	۵۲	۱	۱۴	۴۲	۳	۵۹	۵۲	۱۱۱
۳	کافلی	۱۰	۱۰	۴۲	۲۳	۱۹	۸	۱۴	۱	۴	۱۵	۰	۱۸	۱۸	۳۶
۴	دره سفینه	۶۱	۶۱	۲۳۴	۱۱۶	۱۱۸	۲۷	۸۱	۸	۲۵	۸۸	۵	۱۰۴	۱۱۱	۲۱۵
۵	قره غیبی	۵۴	۵۲	۲۴۷	۱۲۰	۱۲۷	۱۹	۹۰	۱۱	۲۶	۸۸	۱۳	۱۱۰	۱۱۹	۲۲۹
۶	قلعه جقه سفلی	۲۰	۲۰	۹۲	۴۵	۴۷	۱۲	۲۹	۴	۱۲	۳۰	۵	۳۸	۴۲	۸۰
۷	دباغ	۳۵	۲۸	۱۲۸	۶۲	۶۶	۱۰	۴۹	۳	۲۰	۴۲	۴	۵۵	۵۶	۱۱۱
۸	شیخ حیدر	۲۲	۲۲	۸۴	۴۲	۴۲	۱۰	۲۸	۴	۱۷	۲۲	۳	۳۶	۳۳	۶۹
۹	قلعه ریحانه	۳۲	۲۷	۱۲۷	۶۴	۶۳	۱۲	۴۸	۴	۱۰	۵۰	۳	۵۷	۶۰	۱۱۷
۱۰	مغار	۰	۰	۰	۰	۰	۰	۰	۰	۰	۰	۰	۰	۰	۰
۱۱	آقاجری	۱۱۶	۱۱۶	۴۶۶	۲۲۸	۲۳۸	۶۳	۱۵۱	۱۴	۶۸	۱۵۸	۱۲	۲۰۸	۲۰۵	۴۱۳
۱۲	باغ چله	۱۱۴	۱۱۴	۵۱۰	۲۵۴	۲۵۶	۶۱	۱۷۴	۱۹	۵۹	۱۸۱	۱۶	۲۳۷	۲۲۸	۴۶۵
۱۳	برکه	۲۷	۲۷	۱۲۴	۶۵	۵۹	۱۲	۵۰	۳	۱۱	۴۸	۰	۵۸	۵۴	۱۱۲
۱۴	نازه آباد سردالان	۲۳	۲۳	۱۲۹	۷۲	۵۷	۱۶	۴۹	۷	۱۲	۴۰	۵	۶۴	۵۵	۱۱۹
۱۵	غیاث آباد	۵۹	۵۸	۲۵۹	۱۳۶	۱۲۳	۴۱	۸۹	۶	۳۰	۸۷	۶	۱۲۳	۱۰۷	۲۳۰
۱۶	دالان	۹۶	۹۶	۳۸۱	۱۹۵	۱۸۶	۵۰	۱۳۱	۱۴	۳۹	۱۳۲	۱۵	۱۷۴	۱۶۹	۳۴۳
۱۷	دریند	۲۲۵	۲۲۳	۹۷۳	۴۹۳	۴۸۰	۱۲۶	۳۳۳	۳۴	۱۱۲	۳۴۱	۲۷	۴۴۱	۴۳۵	۸۷۶
۱۸	رشید آباد	۳۹۴	۳۹۴	۱۶۷۵	۸۳۳	۸۴۲	۲۳۷	۵۴۷	۴۹	۲۳۵	۵۷۱	۳۶	۷۲۳	۷۵۶	۱۴۷۹
۱۹	سرقلعه	۹۸	۹۸	۴۶۵	۲۳۹	۲۲۶	۴۶	۱۷۳	۲۰	۴۳	۱۶۸	۱۵	۲۲۳	۲۰۷	۴۳۰
۲۰	سید شکر	۰	۰	۰	۰	۰	۰	۰	۰	۰	۰	۰	۰	۰	۰
۲۱	قره قایه	۵	۵	۲۸	۱۶	۱۲	۰	۱۶	۰	۴	۸	۰	۱۶	۹	۲۵
۲۲	کهریزه	۴۹	۴۳	۲۱۱	۱۰۲	۱۰۹	۲۱	۷۴	۷	۲۰	۸۳	۶	۹۲	۱۰۰	۱۹۲
۲۳	نساره سفلی	۶۱	۶۰	۲۳۹	۱۲۳	۱۱۶	۲۶	۸۵	۱۲	۲۴	۸۴	۸	۱۱۵	۱۰۵	۲۲۰
۲۴	نساره علیا	۳۹۹	۳۹۴	۱۷۸۴	۱۰۰۴	۷۸۰	۲۰۱	۷۵۳	۵۰	۲۳۱	۵۱۹	۳۰	۹۱۶	۶۶۶	۱۵۸۲
۲۵	سد سیازاخ	۰	۰	۰	۰	۰	۰	۰	۰	۰	۰	۰	۰	۰	۰
	دهستان قراتوره	۱۸۵۵	۱۷۶۶	۷۷۱۰	۳۸۳۸	۳۸۷۲	۱۰۰۶	۲۵۵۸	۲۷۴	۸۷۹	۲۷۸۲	۲۱۱	۳۴۵۴	۳۵۲۲	۶۹۷۶
۱	آب باریک	۴۷	۴۷	۱۷۹	۹۵	۸۴	۲۷	۶۴	۴	۲۱	۶۰	۳	۸۵	۷۸	۱۶۳
۲	آخکند	۱۱۱	۱۱۱	۴۷۶	۲۲۳	۲۵۳	۶۴	۱۴۳	۱۶	۵۸	۱۸۸	۷	۱۹۷	۲۳۰	۴۲۷
۳	بابارار	۵۶	۵۴	۲۲۴	۱۰۲	۱۲۲	۲۲	۷۲	۸	۳۱	۸۸	۳	۸۹	۱۱۰	۱۹۹

ردیف	نام آبادی	باسواد			محصل			جمعیت ۱۰ ساله و بیشتر			شاغل			بیکار		
		مرد	زن	کل	مرد	زن	کل	مرد	زن	کل	مرد	زن	کل	مرد	زن	کل
۱۵	کانی سفید	۱۴۲	۱۰۷	۲۴۹	۲۶	۱۴	۴۰	۱۸۲	۱۹۸	۳۸۰	۱۳۴	۲	۱۳۶	۱۳	۰	۱۳
۱۶	گیله کبود	۸۷	۶۱	۱۴۸	۱۶	۱۷	۳۳	۱۱۸	۱۱۸	۲۳۶	۹۹	۲	۱۰۱	۷	۰	۷
۱۷	برده رش تبریز خاتون	۴۲	۳۸	۸۰	۸	۴	۱۲	۴۶	۶۰	۱۰۶	۳۷	۱	۳۸	۸	۰	۸
۱۸	تبریز خاتون	۶۶	۴۹	۱۱۵	۹	۱۱	۲۰	۸۰	۸۹	۱۶۹	۷۳	۷	۸۰	۱	۰	۱
۱۹	دره وزان	۹۹	۸۸	۱۸۷	۲۶	۳۳	۵۹	۱۱۲	۱۳۳	۲۴۵	۸۲	۱۴	۹۶	۱۱	۰	۱۱
۲۰	شریف آباد	۳۴۳	۲۲۹	۵۷۲	۷۷	۶۲	۱۳۹	۳۸۲	۳۵۳	۷۳۵	۳۰۶	۳۳	۳۳۹	۱۹	۲	۱۷
۲۱	علی آباد	۱۳۰	۷۹	۲۰۹	۴۱	۱۷	۵۸	۱۵۵	۱۵۱	۳۰۶	۱۰۴	۵	۱۰۹	۸	۰	۸
۲۲	یابل	۱۸۳	۱۳۹	۳۲۲	۳۴	۳۶	۷۰	۲۰۹	۲۳۹	۴۴۸	۱۶۸	۷	۱۷۵	۴	۰	۴
	دهستان حومه	۲۹۹۶	۲۱۲۲	۵۱۱۸	۹۶۱	۷۰۴	۱۶۶۵	۳۶۲۱	۳۳۴۹	۶۹۷۰	۲۱۱۴	۱۸۹	۲۳۰۳	۵۹۰	۳۸	۵۵۲
۱	قشلاق سرخه	۲۰	۱۶	۳۶	۶	۴	۱۰	۳۴	۳۳	۶۷	۲۶	۳	۲۹	۱	۲	۳
۲	گل قباغ	۴۳	۲۹	۷۲	۱۳	۷	۲۰	۵۷	۴۸	۱۰۵	۳۷	۷	۴۴	۰	۷	۷
۳	کاکلی	۱۵	۸	۲۳	۴	۱	۵	۱۶	۱۸	۳۴	۱۴	۰	۱۴	۰	۰	۰
۴	دره سفته	۷۸	۶۳	۱۴۱	۱۹	۱۸	۳۷	۹۵	۱۰۶	۲۰۱	۶۲	۱۵	۷۷	۱۸	۱	۱۷
۵	قره غیبی	۹۱	۷۰	۱۶۱	۱۲	۱۴	۲۶	۱۰۶	۱۱۲	۲۱۸	۷۶	۱	۷۷	۱۲	۰	۱۲
۶	قلعه جقه سفلی	۲۶	۲۲	۴۸	۶	۵	۱۱	۳۵	۳۹	۷۴	۲۵	۲	۲۷	۷	۱	۶
۷	دباغ	۴۷	۳۵	۸۲	۳	۱۰	۱۳	۵۳	۴۹	۱۰۲	۴۶	۰	۴۶	۲	۲	۲
۸	شیخ حیدر	۳۰	۲۰	۵۰	۸	۸	۱۶	۲۹	۲۹	۶۳	۲۲	۱	۲۳	۲	۰	۲
۹	قلعه ریحانه	۴۵	۳۱	۷۶	۸	۸	۱۶	۵۳	۵۶	۱۰۹	۴۳	۱	۴۴	۱	۰	۱
۱۰	مغار	۰	۰	۰	۰	۰	۰	۰	۰	۰	۰	۰	۰	۰	۰	۰
۱۱	آقاجری	۱۶۷	۱۳۲	۲۹۹	۵۸	۳۹	۹۷	۱۹۰	۱۹۰	۳۸۰	۱۱۷	۲	۱۱۹	۱۲	۰	۱۲
۱۲	باغ چله	۱۸۷	۱۲۰	۳۰۷	۵۷	۴۷	۱۰۴	۲۱۲	۲۱۷	۴۲۹	۱۲۹	۱۴	۱۴۳	۴۴	۷	۳۷
۱۳	برکه	۴۴	۳۶	۸۰	۹	۱۱	۲۰	۵۵	۵۰	۱۰۵	۳۷	۰	۳۷	۱	۰	۱
۱۴	نازه آباد سردالان	۳۴	۲۴	۵۸	۶	۱۱	۱۷	۵۹	۴۸	۱۰۷	۴۶	۵	۵۱	۵	۰	۵
۱۵	غیاث آباد	۶۹	۳۷	۱۰۶	۲۹	۱۲	۴۱	۱۰۶	۱۰۰	۲۰۶	۸۰	۸	۸۸	۹	۰	۹
۱۶	دالان	۱۲۴	۹۱	۲۱۵	۴۰	۳۱	۷۱	۱۶۲	۱۵۷	۳۱۹	۱۱۱	۷	۱۱۸	۱۷	۰	۱۷
۱۷	دریند	۳۴۷	۲۶۸	۶۱۵	۹۵	۸۷	۱۸۲	۴۱۳	۳۹۸	۸۱۱	۲۵۵	۴۷	۳۰۲	۶۵	۸	۵۷
۱۸	رشید آباد	۵۹۴	۵۲۰	۱۱۱۴	۱۶۸	۱۸۹	۳۵۷	۶۷۰	۶۸۶	۱۳۵۶	۴۰۰	۲۳	۴۲۳	۹۷	۰	۹۷
۱۹	سرقلعه	۱۸۸	۱۳۱	۳۱۹	۴۸	۲۸	۷۶	۱۹۷	۱۹۷	۴۰۴	۱۵۲	۱۰	۱۶۲	۱۱	۰	۱۱
۲۰	سید شکره	۰	۰	۰	۰	۰	۰	۰	۰	۰	۰	۰	۰	۰	۰	۰
۲۱	قره قایه	۱۰	۰	۱۰	۰	۰	۰	۱۶	۹	۲۵	۱۵	۲	۱۷	۱	۰	۱
۲۲	کهریزه	۷۸	۶۶	۱۴۴	۱۹	۱۱	۳۰	۸۸	۹۶	۱۸۴	۶۰	۱۳	۷۳	۳	۰	۳
۲۳	نساره سفلی	۷۹	۴۶	۱۲۵	۲۸	۱۴	۴۲	۱۰۳	۱۰۰	۲۰۳	۷۱	۱	۷۲	۳	۱	۳
۲۴	نساره علیا	۶۸۰	۳۵۷	۱۰۳۷	۳۲۵	۱۴۹	۴۷۴	۸۵۷	۶۱۱	۱۴۶۸	۲۹۰	۲۷	۳۱۷	۲۷۰	۱۹	۲۵۱
۲۵	سد سیازاخ	۰	۰	۰	۰	۰	۰	۰	۰	۰	۰	۰	۰	۰	۰	۰
	دهستان قراتوره	۲۵۸۳	۱۹۶۰	۴۵۴۳	۷۴۷	۵۳۶	۱۲۸۳	۳۱۸۶	۳۲۸۱	۶۴۶۷	۲۲۸۴	۷۲	۲۳۵۶	۱۶۶	۰	۱۶۶
۱	آب باریک	۶۳	۳۲	۹۵	۱۶	۱۱	۲۷	۷۶	۷۲	۱۴۸	۴۹	۱	۵۰	۵	۰	۵
۲	آخکند	۱۳۵	۱۳۰	۲۶۵	۳۷	۳۷	۷۴	۱۷۸	۲۱۵	۳۹۳	۱۲۰	۸	۱۲۸	۲۲	۰	۲۲
۳	بابارار	۶۲	۶۳	۱۲۵	۸	۱۷	۲۵	۸۱	۹۸	۱۷۹	۷۷	۳	۸۰	۱	۰	۱

ردیف	نام آبادی	وضع طبیعی :	نوع راه آبادی :	وضع سکونت آبادی:			طرح هادی :	محل خرید مایحتاج			آموزشی، فرهنگی و ورزشی			
				ماه خاتمه سکونت بر آبادی	ماه شروع سکونت بر آبادی	۱-دارا، ۱-سکته دائم، ۲-دارا، ۲-سکته موسمی، ۳-خال، ۳-سکته دائم، ۴-خال، ۴-سکته موسمی، ۵-اظهارنشده		۱- اجرا شده است ۲- در حال اجراءست ۳- طرح هادی ندارد ۴- اظهارنشده	آیا اکثرساکنان آبادی مایحتاج اولیه خودرا ازاین آبادی خریداری می‌کنند؟	آیا از آبادی یا آبادی‌های دیگر هم برای خرید مایحتاج اولیه به این آبادی مراجعه می‌شود؟	آیا ساکنان آبادی برای خرید مایحتاج خود به شهر یا شهرهایی مراجعه می‌کنند؟	مهد دارد؟	دبستان دارد؟	مدرسه راهنمایی شبانه روزی؟
۱۵	کافی سفید	۳	۲	۲۰	۰	۰	۳	۱	۲۲	۴	۲۱	۰	۰	۲
۱۶	گیله کبود	۳	۲				۳	۱	۱	۲	۱	۲	۲	۲
۱۷	برده رش تبریز خاتون	۳	۲				۳	۱	۱	۱	۱	۲	۲	۲
۱۸	تبریز خاتون	۳	۲				۳	۱	۱	۱	۱	۲	۲	۲
۱۹	دره وزان	۳	۳				۳	۱	۱	۱	۱	۲	۲	۱
۲۰	شریف آباد	۳	۱				۳	۱	۱	۱	۱	۲	۲	۲
۲۱	علی آباد	۳	۲				۳	۱	۱	۱	۱	۲	۲	۲
۲۲	یابل	۳	۱				۳	۱	۱	۱	۱	۲	۲	۲
	دهستان حومه		۱۱	۲۰	۰	۰	۳	۵	۱	۲۲	۴	۰	۰	۲
۱	قشلاق سرخه	۳	۲				۳	۱	۱	۱	۱	۲	۲	۲
۲	گل قباغ	۱	۱				۱	۲	۱	۱	۱	۲	۲	۲
۳	کافلی	۳	۲	۳	۸		۳	۲	۱	۱	۱	۲	۲	۲
۴	دره سفته	۳	۱				۳	۲	۱	۱	۱	۲	۲	۲
۵	قره غیبی	۳	۲				۳	۱	۱	۱	۱	۲	۲	۲
۶	قلعه جقه سفلی	۳	۲				۳	۱	۱	۱	۱	۲	۲	۲
۷	دباغ	۳	۲				۳	۲	۱	۱	۱	۲	۲	۲
۸	شیخ حیدر	۳	۳	۲	۷		۳	۲	۱	۱	۱	۲	۲	۲
۹	قلعه ریحانه	۳	۲				۳	۲	۱	۱	۱	۲	۲	۲
۱۰	مغار	۳	۳				۳	۱	۱	۱	۱	۰	۰	۰
۱۱	آقاجری	۳	۱				۳	۲	۱	۱	۱	۲	۲	۲
۱۲	باغ چله	۳	۱				۳	۱	۱	۱	۱	۲	۲	۲
۱۳	برکه	۱	۱				۳	۲	۱	۱	۱	۲	۲	۲
۱۴	نازه آباد سردالان	۳	۲				۳	۱	۱	۱	۱	۲	۲	۲
۱۵	غیات آباد	۳	۳				۳	۱	۲	۱	۱	۲	۲	۲
۱۶	دالان	۱	۱				۲	۱	۱	۱	۱	۲	۲	۲
۱۷	درپند	۳	۱				۲	۱	۲	۱	۱	۲	۲	۲
۱۸	رشید آباد	۱	۱				۲	۱	۱	۱	۱	۲	۲	۱
۱۹	سرقلعه	۳	۱				۳	۱	۱	۱	۱	۲	۲	۲
۲۰	سید شکر	۳	۴				۳	۱	۱	۱	۱	۰	۰	۰
۲۱	قره قایه	۳	۳				۳	۱	۲	۱	۱	۲	۲	۲
۲۲	کهریزه	۳	۱				۳	۱	۲	۱	۱	۲	۲	۲
۲۳	نساره سفلی	۱	۲				۳	۱	۲	۱	۱	۲	۲	۲
۲۴	نساره علیا	۳	۱				۱	۲	۱	۱	۱	۲	۲	۱
۲۵	سد سیازخ	۳	۳				۳	۱	۱	۱	۱	۰	۰	۰
	دهستان قراور		۵	۲۶	۰	۰	۳	۲	۱	۲۶	۴	۰	۰	۴
۱	آب باریک	۳	۲				۳	۱	۱	۱	۱	۲	۲	۲
۲	آخکند	۳	۲				۳	۱	۱	۱	۱	۲	۲	۱
۳	بابارار	۳	۲				۲	۱	۱	۱	۱	۲	۲	۲

ردیف	نام آبادی	آموزشی، فرهنگی و ورزشی																		
		مدرسه راهنمایی دخترانه دارد؟	مدرسه راهنمایی مختلط دارد؟	دبیرستان شبانه روزی پسرانه دارد؟	دبیرستان شبانه روزی دخترانه دارد؟	دبیرستان نظری پسرانه دارد؟	دبیرستان نظری دخترانه دارد؟	دبیرستان کاروانش پسرانه دارد؟	دبیرستان کاروانش دخترانه دارد؟	هنرستان فنی و حرفه ای پسرانه دارد؟	هنرستان فنی و حرفه ای دخترانه دارد؟	بوستان روستایی دارد؟	کتابخانه عمومی دارد؟	زمین ورزشی دارد؟	سالن ورزشی دارد؟	مسجد دارد؟	امام زاده دارد؟	سایر اماکن مذهبی مسلمانان دارد؟	سایر اماکن مذهبی سایر ادیان دارد؟	مدرسه علمیه دارد؟
۱۵	کانی سفید	۲	۲	۲	۲	۲	۲	۲	۲	۲	۲	۲	۲	۲	۱	۲	۲	۲	۲	۲
۱۶	گیله کبود	۲	۲	۲	۲	۲	۲	۲	۲	۲	۲	۲	۲	۲	۱	۲	۲	۲	۲	۲
۱۷	برده رش تبریز خاتون	۲	۲	۲	۲	۲	۲	۲	۲	۲	۲	۲	۲	۲	۱	۲	۲	۲	۲	۲
۱۸	تبریز خاتون	۲	۲	۲	۲	۲	۲	۲	۲	۲	۲	۲	۲	۲	۱	۲	۲	۲	۲	۲
۱۹	دره وزان	۲	۲	۲	۲	۲	۲	۲	۲	۲	۲	۲	۲	۲	۱	۲	۲	۲	۲	۲
۲۰	شریف آباد	۲	۲	۲	۲	۲	۲	۲	۲	۲	۲	۲	۲	۲	۱	۲	۲	۲	۲	۲
۲۱	علی آباد	۲	۲	۲	۲	۲	۲	۲	۲	۲	۲	۲	۲	۲	۱	۲	۲	۲	۲	۲
۲۲	یابل	۲	۲	۲	۲	۲	۲	۲	۲	۲	۲	۲	۲	۲	۱	۲	۲	۲	۲	۲
	دهستان حومه	۲	۲	۲	۲	۲	۲	۲	۲	۲	۲	۲	۲	۲	۲۲	۲	۲	۱	۰	۰
۱	قشلاق سرخه	۲	۲	۲	۲	۲	۲	۲	۲	۲	۲	۲	۲	۲	۱	۲	۲	۲	۲	۲
۲	گل قباغ	۲	۲	۲	۲	۲	۲	۲	۲	۲	۲	۲	۲	۲	۱	۲	۲	۲	۲	۲
۳	کاکلی	۲	۲	۲	۲	۲	۲	۲	۲	۲	۲	۲	۲	۲	۱	۲	۲	۲	۲	۲
۴	دره سفینه	۲	۲	۲	۲	۲	۲	۲	۲	۲	۲	۲	۲	۲	۱	۲	۲	۲	۲	۲
۵	قره غیبی	۲	۲	۲	۲	۲	۲	۲	۲	۲	۲	۲	۲	۲	۱	۲	۲	۲	۲	۲
۶	قلعه جقه سفلی	۲	۲	۲	۲	۲	۲	۲	۲	۲	۲	۲	۲	۲	۱	۲	۲	۲	۲	۲
۷	دباغ	۲	۲	۲	۲	۲	۲	۲	۲	۲	۲	۲	۲	۲	۱	۲	۲	۲	۲	۲
۸	شیخ حیدر	۲	۲	۲	۲	۲	۲	۲	۲	۲	۲	۲	۲	۲	۱	۲	۲	۲	۲	۲
۹	قلعه ریحانه	۲	۲	۲	۲	۲	۲	۲	۲	۲	۲	۲	۲	۲	۱	۲	۲	۲	۲	۲
۱۰	مغار	۰	۰	۰	۰	۰	۰	۰	۰	۰	۰	۰	۰	۰	۰	۰	۰	۰	۰	۰
۱۱	آقاجری	۲	۲	۲	۲	۲	۲	۲	۲	۲	۲	۲	۲	۲	۱	۲	۲	۲	۲	۲
۱۲	باغ چله	۲	۲	۲	۲	۲	۲	۲	۲	۲	۲	۲	۲	۲	۱	۲	۲	۲	۲	۲
۱۳	برکه	۲	۲	۲	۲	۲	۲	۲	۲	۲	۲	۲	۲	۲	۱	۲	۲	۲	۲	۲
۱۴	نازه آباد سردالان	۲	۲	۲	۲	۲	۲	۲	۲	۲	۲	۲	۲	۲	۱	۲	۲	۲	۲	۲
۱۵	غیاث آباد	۲	۲	۲	۲	۲	۲	۲	۲	۲	۲	۲	۲	۲	۱	۲	۲	۲	۲	۲
۱۶	دالان	۲	۲	۲	۲	۲	۲	۲	۲	۲	۲	۲	۲	۲	۱	۲	۲	۲	۲	۲
۱۷	دریند	۲	۲	۲	۲	۲	۲	۲	۲	۲	۲	۲	۲	۲	۱	۲	۲	۲	۲	۲
۱۸	رشید آباد	۲	۲	۲	۲	۲	۲	۲	۲	۲	۲	۲	۲	۲	۱	۲	۲	۲	۲	۲
۱۹	سرقلعه	۲	۲	۲	۲	۲	۲	۲	۲	۲	۲	۲	۲	۲	۱	۲	۲	۲	۲	۲
۲۰	سید شکر	۰	۰	۰	۰	۰	۰	۰	۰	۰	۰	۰	۰	۰	۰	۰	۰	۰	۰	۰
۲۱	قره قایه	۲	۲	۲	۲	۲	۲	۲	۲	۲	۲	۲	۲	۲	۱	۲	۲	۲	۲	۲
۲۲	کهریزه	۲	۲	۲	۲	۲	۲	۲	۲	۲	۲	۲	۲	۲	۱	۲	۲	۲	۲	۲
۲۳	نساره سفلی	۲	۲	۲	۲	۲	۲	۲	۲	۲	۲	۲	۲	۲	۱	۲	۲	۲	۲	۲
۲۴	نساره علیا	۲	۲	۱	۲	۱	۲	۲	۲	۲	۲	۲	۲	۲	۱	۱	۲	۲	۲	۲
۲۵	سد سیازاخ	۰	۰	۰	۰	۰	۰	۰	۰	۰	۰	۰	۰	۰	۰	۰	۰	۰	۰	۰
	دهستان قراتوره	۲	۲	۲	۲	۲	۲	۲	۲	۲	۲	۲	۲	۲	۲۶	۲	۲	۱	۰	۰
۱	آب باریک	۲	۲	۲	۲	۲	۲	۲	۲	۲	۲	۲	۲	۲	۱	۲	۲	۲	۲	۲
۲	آخکند	۲	۲	۲	۲	۲	۲	۲	۲	۲	۲	۲	۲	۲	۱	۲	۲	۲	۲	۲
۳	بابارار	۲	۲	۲	۲	۲	۲	۲	۲	۲	۲	۲	۲	۲	۱	۲	۲	۲	۲	۲

ردیف	نام آبیاری	مذهبی		سیاسی و اداری									برق، گاز و آب				بهداشتی و درمانی												
		خانواده عالم دارد؟	امام جماعت راتب دارد؟	شورای اسلامی روستا دارد؟	دهبازی دارد؟	پاسگاه نیروی انتظامی دارد؟	مرکز خدمات جهاد کشاورزی دارد؟	مروج کشاورزی دارد؟	شورای حل اختلاف دارد؟	شرکت تعاونی روستایی دارد؟	برق شبکه سراسری دارد؟	موتور برق نیژتی دارد؟	انرژی نو دارد؟	گاز لوله کشی دارد؟	آب لوله کشی دارد؟	سامانه تصفیه آب دارد؟	حمام عمومی دارد؟	مرکز بهداشتی درمانی دارد؟	داروخانه دارد؟	خانه بهداشت دارد؟									
۱۵	گانی سفید	۱-دارد	۲-ندارد	۱-دارد	۲-ندارد	۱-دارد	۲-ندارد	۱-دارد	۲-ندارد	۱-دارد	۲-ندارد	۱-دارد	۲-ندارد	۱-دارد	۲-ندارد	۱-دارد	۲-ندارد	۱-دارد	۲-ندارد	۱-دارد	۲-ندارد	۱-دارد	۲-ندارد	۱-دارد	۲-ندارد	۱-دارد	۲-ندارد	۱-دارد	۲-ندارد
۱۶	گیله کبود	۱-دارد	۲-ندارد	۱-دارد	۲-ندارد	۱-دارد	۲-ندارد	۱-دارد	۲-ندارد	۱-دارد	۲-ندارد	۱-دارد	۲-ندارد	۱-دارد	۲-ندارد	۱-دارد	۲-ندارد	۱-دارد	۲-ندارد	۱-دارد	۲-ندارد	۱-دارد	۲-ندارد	۱-دارد	۲-ندارد	۱-دارد	۲-ندارد	۱-دارد	۲-ندارد
۱۷	برده رش تبریز خاتون	۱-دارد	۲-ندارد	۱-دارد	۲-ندارد	۱-دارد	۲-ندارد	۱-دارد	۲-ندارد	۱-دارد	۲-ندارد	۱-دارد	۲-ندارد	۱-دارد	۲-ندارد	۱-دارد	۲-ندارد	۱-دارد	۲-ندارد	۱-دارد	۲-ندارد	۱-دارد	۲-ندارد	۱-دارد	۲-ندارد	۱-دارد	۲-ندارد	۱-دارد	۲-ندارد
۱۸	تبریز خاتون	۱-دارد	۲-ندارد	۱-دارد	۲-ندارد	۱-دارد	۲-ندارد	۱-دارد	۲-ندارد	۱-دارد	۲-ندارد	۱-دارد	۲-ندارد	۱-دارد	۲-ندارد	۱-دارد	۲-ندارد	۱-دارد	۲-ندارد	۱-دارد	۲-ندارد	۱-دارد	۲-ندارد	۱-دارد	۲-ندارد	۱-دارد	۲-ندارد	۱-دارد	۲-ندارد
۱۹	دره وزان	۱-دارد	۲-ندارد	۱-دارد	۲-ندارد	۱-دارد	۲-ندارد	۱-دارد	۲-ندارد	۱-دارد	۲-ندارد	۱-دارد	۲-ندارد	۱-دارد	۲-ندارد	۱-دارد	۲-ندارد	۱-دارد	۲-ندارد	۱-دارد	۲-ندارد	۱-دارد	۲-ندارد	۱-دارد	۲-ندارد	۱-دارد	۲-ندارد	۱-دارد	۲-ندارد
۲۰	شریف آباد	۱-دارد	۲-ندارد	۱-دارد	۲-ندارد	۱-دارد	۲-ندارد	۱-دارد	۲-ندارد	۱-دارد	۲-ندارد	۱-دارد	۲-ندارد	۱-دارد	۲-ندارد	۱-دارد	۲-ندارد	۱-دارد	۲-ندارد	۱-دارد	۲-ندارد	۱-دارد	۲-ندارد	۱-دارد	۲-ندارد	۱-دارد	۲-ندارد	۱-دارد	۲-ندارد
۲۱	علی آباد	۱-دارد	۲-ندارد	۱-دارد	۲-ندارد	۱-دارد	۲-ندارد	۱-دارد	۲-ندارد	۱-دارد	۲-ندارد	۱-دارد	۲-ندارد	۱-دارد	۲-ندارد	۱-دارد	۲-ندارد	۱-دارد	۲-ندارد	۱-دارد	۲-ندارد	۱-دارد	۲-ندارد	۱-دارد	۲-ندارد	۱-دارد	۲-ندارد	۱-دارد	۲-ندارد
۲۲	یاپل	۱-دارد	۲-ندارد	۱-دارد	۲-ندارد	۱-دارد	۲-ندارد	۱-دارد	۲-ندارد	۱-دارد	۲-ندارد	۱-دارد	۲-ندارد	۱-دارد	۲-ندارد	۱-دارد	۲-ندارد	۱-دارد	۲-ندارد	۱-دارد	۲-ندارد	۱-دارد	۲-ندارد	۱-دارد	۲-ندارد	۱-دارد	۲-ندارد	۱-دارد	۲-ندارد
	دهستان حومه	۳	۳	۲۰	۶	۰	۱	۰	۰	۲۲	۰	۰	۰	۰	۳	۰	۰	۱۱	۲۲	۱۵	۰	۰	۰	۰	۰	۰	۱	۰	۸
۱	قشلاق سرخه	۲	۲	۲	۲	۲	۲	۲	۲	۱	۲	۲	۲	۲	۲	۲	۲	۲	۱	۲	۲	۲	۲	۱	۲	۲	۲	۲	۲
۲	گل قباغ	۲	۲	۲	۲	۲	۲	۲	۲	۱	۲	۲	۲	۲	۲	۲	۲	۲	۱	۲	۲	۲	۱	۲	۲	۲	۲	۲	۲
۳	کاکلی	۲	۲	۲	۲	۲	۲	۲	۲	۱	۲	۲	۲	۲	۲	۲	۲	۲	۱	۲	۲	۲	۱	۲	۲	۲	۲	۲	۲
۴	دره سفته	۲	۲	۲	۲	۲	۲	۲	۲	۱	۲	۲	۲	۲	۲	۲	۲	۲	۱	۲	۲	۲	۱	۲	۲	۲	۲	۲	۲
۵	قره غیبی	۲	۲	۲	۲	۲	۲	۲	۲	۱	۲	۲	۲	۲	۲	۲	۲	۲	۱	۲	۲	۲	۱	۲	۲	۲	۲	۲	۲
۶	قلعه جقه سفلی	۲	۲	۲	۲	۲	۲	۲	۲	۱	۲	۲	۲	۲	۲	۲	۲	۲	۱	۲	۲	۲	۱	۲	۲	۲	۲	۲	۲
۷	دباغ	۲	۲	۲	۲	۲	۲	۲	۲	۱	۲	۲	۲	۲	۲	۲	۲	۲	۱	۲	۲	۲	۱	۲	۲	۲	۲	۲	۲
۸	شیخ حیدر	۲	۲	۲	۲	۲	۲	۲	۲	۱	۲	۲	۲	۲	۲	۲	۲	۲	۱	۲	۲	۲	۱	۲	۲	۲	۲	۲	۲
۹	قلعه ریحانه	۲	۲	۲	۲	۲	۲	۲	۲	۱	۲	۲	۲	۲	۲	۲	۲	۲	۱	۲	۲	۲	۱	۲	۲	۲	۲	۲	۲
۱۰	مغار	۰	۰	۰	۰	۰	۰	۰	۰	۰	۰	۰	۰	۰	۰	۰	۰	۰	۰	۰	۰	۰	۰	۰	۰	۰	۰	۰	۰
۱۱	آقاجری	۲	۲	۲	۲	۲	۲	۲	۲	۱	۲	۲	۲	۲	۲	۲	۲	۲	۱	۲	۲	۲	۱	۲	۲	۲	۲	۲	۲
۱۲	باغ چله	۲	۲	۲	۲	۲	۲	۲	۲	۱	۲	۲	۲	۲	۲	۲	۲	۲	۱	۲	۲	۲	۱	۲	۲	۲	۲	۲	۲
۱۳	برکه	۲	۲	۲	۲	۲	۲	۲	۲	۱	۲	۲	۲	۲	۲	۲	۲	۲	۱	۲	۲	۲	۱	۲	۲	۲	۲	۲	۲
۱۴	نازه آباد سردالان	۲	۲	۲	۲	۲	۲	۲	۲	۱	۲	۲	۲	۲	۲	۲	۲	۲	۱	۲	۲	۲	۱	۲	۲	۲	۲	۲	۲
۱۵	غیاث آباد	۲	۲	۲	۲	۲	۲	۲	۲	۱	۲	۲	۲	۲	۲	۲	۲	۲	۱	۲	۲	۲	۱	۲	۲	۲	۲	۲	۲
۱۶	دالان	۲	۲	۲	۲	۲	۲	۲	۲	۱	۲	۲	۲	۲	۲	۲	۲	۲	۱	۲	۲	۲	۱	۲	۲	۲	۲	۲	۲
۱۷	درپند	۲	۲	۲	۲	۲	۲	۲	۲	۱	۲	۲	۲	۲	۲	۲	۲	۲	۱	۲	۲	۲	۱	۲	۲	۲	۲	۲	۲
۱۸	رشید آباد	۲	۲	۲	۲	۲	۲	۲	۲	۱	۲	۲	۲	۲	۲	۲	۲	۲	۱	۲	۲	۲	۱	۲	۲	۲	۲	۲	۲
۱۹	سرقلعه	۲	۲	۲	۲	۲	۲	۲	۲	۱	۲	۲	۲	۲	۲	۲	۲	۲	۱	۲	۲	۲	۱	۲	۲	۲	۲	۲	۲
۲۰	سید شکر	۰	۰	۰	۰	۰	۰	۰	۰	۰	۰	۰	۰	۰	۰	۰	۰	۰	۰	۰	۰	۰	۰	۰	۰	۰	۰	۰	۰
۲۱	قره قایه	۲	۲	۲	۲	۲	۲	۲	۲	۱	۲	۲	۲	۲	۲	۲	۲	۲	۱	۲	۲	۲	۱	۲	۲	۲	۲	۲	۲
۲۲	کهریزه	۲	۲	۲	۲	۲	۲	۲	۲	۱	۲	۲	۲	۲	۲	۲	۲	۲	۱	۲	۲	۲	۱	۲	۲	۲	۲	۲	۲
۲۳	نواره سفلی	۲	۲	۲	۲	۲	۲	۲	۲	۱	۲	۲	۲	۲	۲	۲	۲	۲	۱	۲	۲	۲	۱	۲	۲	۲	۲	۲	۲
۲۴	نواره علیا	۲	۲	۲	۲	۲	۲	۲	۲	۱	۲	۲	۲	۲	۲	۲	۲	۲	۱	۲	۲	۲	۱	۲	۲	۲	۲	۲	۲
۲۵	سد سیازاخ	۰	۰	۰	۰	۰	۰	۰	۰	۰	۰	۰	۰	۰	۰	۰	۰	۰	۰	۰	۰	۰	۰	۰	۰	۰	۰	۰	۰
	دهستان قراتوره	۹	۸	۲۶	۱۲	۰	۱	۰	۰	۲۶	۰	۰	۰	۰	۳	۰	۰	۶	۲۴	۰	۰	۰	۰	۰	۰	۰	۱	۰	۱۰
۱	آب باریک	۲	۲	۲	۲	۲	۲	۲	۲	۱	۲	۲	۲	۲	۲	۲	۲	۲	۱	۲	۲	۲	۱	۲	۲	۲	۲	۲	۲
۲	آخکند	۲	۲	۲	۲	۲	۲	۲	۲	۱	۲	۲	۲	۲	۲	۲	۲	۲	۱	۲	۲	۲	۱	۲	۲	۲	۲	۲	۲
۳	بایارار	۲	۲	۲	۲	۲	۲	۲	۲	۱	۲	۲	۲	۲	۲	۲	۲	۲	۱	۲	۲	۲	۱	۲	۲	۲	۲	۲	۲

ردیف	نام آبادی	بهداشتی و درمانی																	بازرگانی و خدمات			
		پایگاه بهداشت روستایی دارد؟	مرکز تسهیلات زایمان دارد؟	پزشک خانواده دارد؟	پزشک دارد؟	دندانپزشک با بهداشت کار دهن و دندان دارد؟	دندانپزشک یا تجربی یا دندانساز دارد؟	بیمار یا ماما روستایی دارد؟	بهورز دارد؟	دامپزشک دارد؟	تکنسین دامپزشکی دارد؟	آزمایشگاه و رادیولوژی دارد؟	غسالخانه دارد؟	سامانه جمع آوری زباله دارد؟	پایگاه آتش‌نشانی دارد؟	نماینده پخش نفت سفید دارد؟	نماینده پخش سیلندر گاز دارد؟	فروشگاه تعاونی دارد؟	بقالی دارد؟			
۱۵	گانی سفید	۲	۲	۲	۲	۲	۲	۲	۲	۲	۲	۲	۲	۲	۲	۲	۲	۱- دارد	۲- ندارد	۳- اظهار نشده		
۱۶	گیله گیود	۲	۲	۲	۲	۲	۲	۲	۲	۲	۲	۲	۲	۲	۲	۲	۲	۱- دارد	۲- ندارد	۳- اظهار نشده		
۱۷	برده رش تبریز خاتون	۲	۲	۲	۲	۲	۲	۲	۲	۲	۲	۲	۲	۲	۲	۲	۲	۱- دارد	۲- ندارد	۳- اظهار نشده		
۱۸	تبریز خاتون	۲	۲	۲	۲	۲	۲	۲	۲	۲	۲	۲	۲	۲	۲	۲	۲	۱- دارد	۲- ندارد	۳- اظهار نشده		
۱۹	دره وزان	۲	۲	۲	۲	۲	۲	۲	۲	۲	۲	۲	۲	۲	۲	۲	۲	۱- دارد	۲- ندارد	۳- اظهار نشده		
۲۰	شریف آباد	۲	۲	۲	۲	۲	۲	۲	۲	۲	۲	۲	۲	۲	۲	۲	۲	۱- دارد	۲- ندارد	۳- اظهار نشده		
۲۱	علی آباد	۲	۲	۲	۲	۲	۲	۲	۲	۲	۲	۲	۲	۲	۲	۲	۲	۱- دارد	۲- ندارد	۳- اظهار نشده		
۲۲	یابل	۲	۲	۲	۲	۲	۲	۲	۲	۲	۲	۲	۲	۲	۲	۲	۲	۱- دارد	۲- ندارد	۳- اظهار نشده		
	دهستان حومه	۰	۰	۰	۰	۰	۰	۰	۰	۰	۰	۰	۰	۰	۰	۰	۰	۱۰- دارد	۱- ندارد	۲- ندارد		
۱	قشلاق سرخه	۲	۲	۲	۲	۲	۲	۲	۲	۲	۲	۲	۲	۲	۲	۲	۲	۲	۲	۲		
۲	گل قباغ	۲	۲	۲	۲	۲	۲	۲	۲	۲	۲	۲	۲	۲	۲	۲	۲	۲	۲	۲		
۳	کاکلی	۲	۲	۲	۲	۲	۲	۲	۲	۲	۲	۲	۲	۲	۲	۲	۲	۲	۲	۲		
۴	دره سفته	۲	۲	۲	۲	۲	۲	۲	۲	۲	۲	۲	۲	۲	۲	۲	۲	۲	۲	۲		
۵	قره غیبی	۲	۲	۲	۲	۲	۲	۲	۲	۲	۲	۲	۲	۲	۲	۲	۲	۲	۲	۲		
۶	قلعه جقه سفلی	۲	۲	۲	۲	۲	۲	۲	۲	۲	۲	۲	۲	۲	۲	۲	۲	۲	۲	۲		
۷	دباغ	۲	۲	۲	۲	۲	۲	۲	۲	۲	۲	۲	۲	۲	۲	۲	۲	۲	۲	۲		
۸	شیخ حیدر	۲	۲	۲	۲	۲	۲	۲	۲	۲	۲	۲	۲	۲	۲	۲	۲	۲	۲	۲		
۹	قلعه ریحانه	۲	۲	۲	۲	۲	۲	۲	۲	۲	۲	۲	۲	۲	۲	۲	۲	۲	۲	۲		
۱۰	مغاره	۰	۰	۰	۰	۰	۰	۰	۰	۰	۰	۰	۰	۰	۰	۰	۰	۰	۰	۰		
۱۱	آقاجری	۲	۲	۲	۲	۲	۲	۲	۲	۲	۲	۲	۲	۲	۲	۲	۲	۲	۲	۲		
۱۲	باغ چله	۲	۲	۲	۲	۲	۲	۲	۲	۲	۲	۲	۲	۲	۲	۲	۲	۲	۲	۲		
۱۳	یرکه	۲	۲	۲	۲	۲	۲	۲	۲	۲	۲	۲	۲	۲	۲	۲	۲	۲	۲	۲		
۱۴	نازه آباد سردالن	۲	۲	۲	۲	۲	۲	۲	۲	۲	۲	۲	۲	۲	۲	۲	۲	۲	۲	۲		
۱۵	غیاث آباد	۲	۲	۲	۲	۲	۲	۲	۲	۲	۲	۲	۲	۲	۲	۲	۲	۲	۲	۲		
۱۶	دالان	۲	۲	۲	۲	۲	۲	۲	۲	۲	۲	۲	۲	۲	۲	۲	۲	۲	۲	۲		
۱۷	در بند	۲	۲	۲	۲	۲	۲	۲	۲	۲	۲	۲	۲	۲	۲	۲	۲	۲	۲	۲		
۱۸	رشید آباد	۲	۲	۲	۲	۲	۲	۲	۲	۲	۲	۲	۲	۲	۲	۲	۲	۲	۲	۲		
۱۹	سرقلعه	۲	۲	۲	۲	۲	۲	۲	۲	۲	۲	۲	۲	۲	۲	۲	۲	۲	۲	۲		
۲۰	سید شکره	۰	۰	۰	۰	۰	۰	۰	۰	۰	۰	۰	۰	۰	۰	۰	۰	۰	۰	۰		
۲۱	قره قابه	۲	۲	۲	۲	۲	۲	۲	۲	۲	۲	۲	۲	۲	۲	۲	۲	۲	۲	۲		
۲۲	کهریزه	۲	۲	۲	۲	۲	۲	۲	۲	۲	۲	۲	۲	۲	۲	۲	۲	۲	۲	۲		
۲۳	نساره سفلی	۲	۲	۲	۲	۲	۲	۲	۲	۲	۲	۲	۲	۲	۲	۲	۲	۲	۲	۲		
۲۴	نساره علیا	۲	۲	۲	۲	۲	۲	۲	۲	۲	۲	۲	۲	۲	۲	۲	۲	۲	۲	۲		
۲۵	سد سیازاخ	۰	۰	۰	۰	۰	۰	۰	۰	۰	۰	۰	۰	۰	۰	۰	۰	۰	۰	۰		
	دهستان قرآتوره	۰	۰	۰	۰	۰	۰	۰	۰	۰	۰	۰	۰	۰	۰	۰	۰	۱۹- دارد	۳- ندارد	۶- ندارد		
۱	آب باریک	۲	۲	۲	۲	۲	۲	۲	۲	۲	۲	۲	۲	۲	۲	۲	۲	۲	۲	۲		
۲	آخکند	۲	۲	۲	۲	۲	۲	۲	۲	۲	۲	۲	۲	۲	۲	۲	۲	۲	۲	۲		
۳	بابارار	۲	۲	۲	۲	۲	۲	۲	۲	۲	۲	۲	۲	۲	۲	۲	۲	۲	۲	۲		

ردیف	نام آبادی	بازرگانی و خدمات												مخابرات و ارتباطات			
		نانوایی دارد؟	گوشت فروشی دارد؟	قهومخانه دارد؟	بانک دارد؟	تعمیرگاه ماشین آلات کشاورزی دارد؟	تعمیرگاه ماشین آلات غیر	جایگاه سوخت دارد؟	صندوق پست دارد؟	دفتر پست دارد؟	دفتر مخابرات دارد؟	دفتر فناوری اطلاعات و ارتباطات دارد؟	دسترسی به عمومی به اینترنت دارد؟	دسترسی به روزنامه و مجله دارد؟	دسترسی به وسیله نقلیه عمومی دارد؟	دسترسی به ایستگاه راه آهن دارد؟	
۱۵	کانی سفید	۱	۲	۲	۲	۲	۲	۲	۲	۲	۲	۲	۲	۲	۱		
۱۶	گیله کبود	۲	۲	۲	۲	۲	۲	۲	۲	۲	۲	۲	۲	۲	۱		
۱۷	برده رش تبریز خاتون	۲	۲	۲	۲	۲	۲	۲	۲	۲	۲	۲	۲	۲	۱		
۱۸	تبریز خاتون	۲	۲	۲	۲	۲	۲	۲	۲	۲	۲	۲	۲	۲	۱		
۱۹	دره وزان	۲	۲	۲	۲	۲	۲	۲	۲	۲	۲	۲	۲	۲	۱		
۲۰	شریف آباد	۱	۲	۲	۲	۲	۲	۲	۲	۲	۲	۲	۲	۲	۱		
۲۱	علی آباد	۱	۲	۲	۲	۲	۲	۲	۲	۲	۲	۲	۲	۲	۱		
۲۲	یاپل	۱	۲	۲	۲	۲	۲	۲	۲	۲	۲	۲	۲	۲	۱		
	دهستان حومه	۷	۰	۱	۰	۱	۰	۱	۰	۰	۰	۰	۱۸	۰	۰		
۱	قشلاق سرخه	۲	۲	۲	۲	۲	۲	۲	۲	۲	۲	۲	۲	۲	۱		
۲	گل قباغ	۲	۲	۲	۲	۲	۲	۲	۲	۲	۲	۲	۲	۲	۱		
۳	کاکلی	۲	۲	۲	۲	۲	۲	۲	۲	۲	۲	۲	۲	۲	۱		
۴	دره سفینه	۲	۲	۲	۲	۲	۲	۲	۲	۲	۲	۲	۲	۲	۱		
۵	قره غیبی	۲	۲	۲	۲	۲	۲	۲	۲	۲	۲	۲	۲	۲	۱		
۶	قلعه جقه سفلی	۲	۲	۲	۲	۲	۲	۲	۲	۲	۲	۲	۲	۲	۱		
۷	دباغ	۲	۲	۲	۲	۲	۲	۲	۲	۲	۲	۲	۲	۲	۱		
۸	شیخ حیدر	۲	۲	۲	۲	۲	۲	۲	۲	۲	۲	۲	۲	۲	۱		
۹	قلعه ریحانه	۲	۲	۲	۲	۲	۲	۲	۲	۲	۲	۲	۲	۲	۱		
۱۰	مغاره	۰	۰	۰	۰	۰	۰	۰	۰	۰	۰	۰	۰	۰	۰		
۱۱	آقاجری	۱	۲	۲	۲	۲	۲	۲	۲	۲	۲	۲	۲	۲	۱		
۱۲	باغ چله	۱	۲	۲	۲	۲	۲	۲	۲	۲	۲	۲	۲	۲	۱		
۱۳	برکه	۲	۲	۲	۲	۲	۲	۲	۲	۲	۲	۲	۲	۲	۱		
۱۴	نازه آباد سردالان	۲	۲	۲	۲	۲	۲	۲	۲	۲	۲	۲	۲	۲	۱		
۱۵	غیاث آباد	۲	۲	۲	۲	۲	۲	۲	۲	۲	۲	۲	۲	۲	۱		
۱۶	دالان	۱	۲	۲	۲	۲	۲	۲	۲	۲	۲	۲	۲	۲	۱		
۱۷	درپند	۱	۲	۲	۲	۲	۲	۲	۲	۲	۲	۲	۲	۲	۱		
۱۸	رشید آباد	۱	۲	۲	۲	۲	۲	۲	۲	۲	۲	۲	۲	۲	۱		
۱۹	سرقلعه	۱	۲	۲	۲	۲	۲	۲	۲	۲	۲	۲	۲	۲	۱		
۲۰	سید شکره	۰	۰	۰	۰	۰	۰	۰	۰	۰	۰	۰	۰	۰	۰		
۲۱	قره قایه	۲	۲	۲	۲	۲	۲	۲	۲	۲	۲	۲	۲	۲	۱		
۲۲	کهریزه	۲	۲	۲	۲	۲	۲	۲	۲	۲	۲	۲	۲	۲	۱		
۲۳	نساره سفلی	۲	۲	۲	۲	۲	۲	۲	۲	۲	۲	۲	۲	۲	۱		
۲۴	نساره علیا	۱	۲	۲	۲	۲	۲	۲	۲	۲	۲	۲	۲	۲	۱		
۲۵	سد سیازاخ	۰	۰	۰	۰	۰	۰	۰	۰	۰	۰	۰	۰	۰	۰		
	دهستان قراتوره	۱۱	۳	۰	۱	۱۸	۲	۰	۰	۰	۰	۰	۱۹	۰	۰		
۱	آب باریک	۲	۲	۲	۲	۲	۲	۲	۲	۲	۲	۲	۲	۲	۱		
۲	آخکند	۱	۲	۲	۲	۲	۲	۲	۲	۲	۲	۲	۲	۲	۱		
۳	بابارار	۱	۲	۲	۲	۲	۲	۲	۲	۲	۲	۲	۲	۲	۱		

ردیف	نام آبادی	تعداد خانوار	تعداد واحد مسکونی	جمعیت			گروه های عمده سنی					جمعیت ۶ ساله و بیشتر			
				کل	مرد	زن	مرد ۱۴- ساله	مرد ۱۵-۶۴ ساله	مرد ۶۵ ساله و بیشتر	زن ۱۴- ساله	زن ۱۵-۶۴ ساله	زن ۶۵ ساله و بیشتر	مرد	زن	کل
۴	پنجه سفلی	۴۲	۴۲	۱۵۷	۷۵	۸۲	۲۰	۴۹	۶	۱۳	۴	۶۵	۶۵	۷۶	۱۴۱
۵	پنجه علیا	۱۹	۱۹	۶۵	۳۲	۳۳	۵	۲۲	۵	۲۸	۲	۲۸	۲۸	۳۱	۶۲
۶	نازه آباد وزیر	۴۱	۳۸	۱۶۷	۷۷	۹۰	۱۸	۵۳	۶	۲۱	۴	۶۶	۶۶	۸۴	۱۵۴
۷	نازه آباد هیجان	۴۰	۲۳	۱۵۶	۷۴	۸۲	۲۱	۴۹	۴	۲۰	۸	۵۴	۵۴	۷۴	۱۳۹
۸	جعفر آباد	۹۷	۸۳	۳۸۴	۱۸۷	۱۹۷	۳۸	۱۳۷	۱۲	۴۶	۱۰	۱۴۱	۱۴۱	۱۷۴	۳۵۴
۹	جقلو	۲۱	۱۹	۸۸	۴۵	۴۳	۱۶	۲۶	۳	۱۱	۵	۲۷	۲۷	۴۲	۷۹
۱۰	چاله سور	۰	۰	۰	۰	۰	۰	۰	۰	۰	۰	۰	۰	۰	۰
۱۱	دره اسب	۱۰۰	۹۰	۴۳۴	۲۳۴	۲۰۰	۵۴	۱۶۶	۱۴	۴۲	۱۱	۱۴۷	۱۴۷	۱۸۶	۳۹۶
۱۲	زربنه ورمزار	۱۲۷	۱۲۴	۶۲۶	۳۲۴	۳۰۲	۹۱	۲۱۳	۲۰	۷۹	۱۱	۲۱۲	۲۱۲	۲۶۸	۵۴۹
۱۳	سراب قره خان	۴۰	۴۰	۱۳۲	۶۱	۷۱	۱۲	۴۴	۵	۱۵	۶	۵۰	۵۰	۶۵	۱۱۸
۱۴	شکریلاغ	۹	۹	۳۸	۱۵	۲۳	۱	۱۳	۱	۳	۱	۱۹	۱۹	۲۲	۳۶
۱۵	عزیز آباد	۰	۰	۰	۰	۰	۰	۰	۰	۰	۰	۰	۰	۰	۰
۱۶	قراقره	۵۳	۵۳	۲۰۰	۹۲	۱۰۸	۲۹	۵۷	۶	۳۰	۳	۷۵	۷۵	۹۵	۱۷۰
۱۷	قراچی قران	۳۷	۳۷	۱۷۱	۸۵	۸۶	۲۳	۵۹	۳	۲۰	۳	۶۳	۶۳	۷۹	۱۵۹
۱۸	قراکل	۱۱۰	۱۰۹	۴۵۴	۲۲۲	۲۳۲	۵۸	۱۴۳	۲۱	۵۰	۱۶	۱۶۶	۱۶۶	۱۹۸	۴۰۴
۱۹	قرگه	۴۳	۴۳	۱۶۲	۷۰	۹۲	۱۸	۴۶	۶	۲۹	۳	۶۰	۶۰	۷۷	۱۳۸
۲۰	قشلاق سفید	۲۶	۲۶	۱۰۴	۵۰	۵۴	۱۵	۳۳	۲	۱۶	۲	۳۶	۳۶	۴۵	۹۱
۲۱	گاوشله	۲۰۶	۲۰۳	۸۸۱	۴۷۶	۴۰۵	۱۴۰	۳۱۲	۲۴	۸۱	۲۳	۳۰۱	۳۰۱	۳۷۶	۸۲۳
۲۲	گادمه گتر	۷۵	۷۵	۳۱۱	۱۴۵	۱۶۶	۳۰	۱۰۵	۱۰	۴۰	۱۱	۱۱۵	۱۱۵	۱۴۹	۲۷۵
۲۳	گل تپه سفلی	۱۲۶	۱۲۶	۵۱۵	۲۳۶	۲۷۹	۵۳	۱۷۳	۱۰	۵۳	۱۶	۲۱۰	۲۱۰	۲۵۵	۴۷۲
۲۴	مرادقلی	۲۱	۲۱	۹۴	۴۶	۴۸	۱۰	۳۳	۳	۹	۳	۳۶	۳۶	۴۳	۸۱
۲۵	وزمان	۲۴۰	۲۰۱	۹۷۳	۵۲۰	۴۵۳	۱۵۷	۳۱۴	۴۹	۱۰۵	۳۳	۳۱۵	۳۱۵	۴۰۹	۸۹۴
۲۶	وزیر	۸۸	۸۸	۳۸۳	۱۹۴	۱۸۹	۴۸	۱۳۰	۱۶	۴۶	۹	۱۳۴	۱۳۴	۱۷۵	۳۴۲
۲۷	هیجان	۲۹	۲۸	۱۲۶	۵۴	۷۲	۹	۳۷	۸	۱۶	۳	۵۳	۵۳	۶۷	۱۱۸
۲۸	ینگی کند	۵۱	۵۱	۲۱۰	۱۰۴	۱۰۶	۲۷	۶۵	۱۲	۲۱	۱۲	۷۳	۷۳	۹۲	۱۹۲
	بخش سارال	۳۸۵۹	۳۴۵۹	۱۵۲۷۷	۷۵۶۹	۷۷۰۸	۱۹۷۹	۵۰۷۵	۵۱۵	۱۹۳۶	۴۰۵	۵۳۶۷	۵۳۶۷	۶۷۹۰	۱۳۶۹۱
	دهستان حسین آباد شمالی	۹۲۴	۸۲۲	۳۴۷۵	۱۶۷۲	۱۸۰۳	۴۰۷	۱۱۴۰	۱۳۵	۴۲۸	۱۰۰	۱۲۷۵	۱۲۷۵	۱۴۹۷	۳۱۱۵
۱	اصحاب علیا	۲۸	۲۳	۱۰۸	۵۷	۵۱	۸	۴۶	۳	۱۰	۴	۳۷	۳۷	۴۸	۱۰۴
۲	اکبر آباد	۶۵	۵۲	۲۳۳	۱۱۴	۱۱۹	۲۶	۷۵	۱۳	۲۴	۸	۸۷	۸۷	۱۰۷	۲۱۰
۳	باقر آباد	۲۵۱	۲۳۵	۸۹۰	۴۳۵	۴۵۵	۱۰۷	۲۸۹	۳۹	۱۰۲	۲۸	۳۲۵	۳۲۵	۳۸۷	۷۸۹
۴	نازه آباد بز قران	۹۲	۷۹	۳۳۲	۱۵۹	۱۷۳	۴۰	۱۰۶	۱۳	۴۰	۸	۱۲۵	۱۲۵	۱۴۲	۲۹۵
۵	نفتیله	۲۳	۲۳	۸۶	۴۸	۴۸	۷	۲۷	۴	۱۲	۳	۳۳	۳۳	۴۴	۷۸
۶	بهارستان	۱۲۶	۱۱۰	۴۷۷	۲۴۹	۲۲۸	۷۶	۱۵۶	۱۷	۶۴	۱۲	۱۵۲	۱۵۲	۲۰۲	۴۲۱
۷	دلو آمده	۴۰	۳۰	۱۸۱	۸۱	۱۰۰	۱۴	۶۱	۶	۲۱	۳	۷۶	۷۶	۹۴	۱۶۹
۸	سراب میرزا	۲۴	۲۰	۱۰۴	۴۸	۵۶	۱۱	۳۴	۳	۱۲	۴	۴۰	۴۰	۵۰	۹۳
۹	صادق آباد	۵۲	۴۶	۱۹۰	۸۵	۱۰۵	۲۳	۵۶	۶	۲۳	۶	۷۶	۷۶	۹۰	۱۶۵
۱۰	قلاته رشکه	۲۳	۱۷	۸۴	۳۷	۴۷	۸	۲۷	۲	۱۲	۲	۳۳	۳۳	۴۳	۷۵
۱۱	کلهر آباد	۸۵	۷۸	۳۴۷	۱۶۴	۱۸۳	۴۲	۱۱۰	۱۲	۵۳	۹	۱۲۱	۱۲۱	۱۶۹	۳۱۵

ردیف	نام آبادی	باسواد			محصل			جمعیت ۱۰ ساله و بیشتر			شاغل			بیکار		
		مرد	زن	کل	مرد	زن	کل	مرد	زن	کل	مرد	زن	کل	مرد	زن	کل
۴	پنجه سفلی	۴۲	۳۸	۸۰	۷	۵	۱۲	۶۳	۷۲	۱۳۵	۴۴	۴	۴۸	۷	۰	۷
۵	پنجه علیا	۱۹	۱۵	۳۴	۵	۰	۵	۲۹	۳۱	۶۰	۲۲	۰	۲۲	۰	۰	۰
۶	نازه آباد وزیر	۴۵	۴۲	۸۷	۸	۸	۱۶	۶۲	۷۹	۱۴۱	۵۸	۰	۵۸	۰	۰	۰
۷	نازه آباد هیجان	۵۰	۴۲	۹۲	۱۳	۱۳	۲۶	۵۷	۶۵	۱۲۲	۴۳	۰	۴۳	۵	۰	۵
۸	جعفر آباد	۱۴۳	۱۱۳	۲۵۶	۳۶	۳۴	۷۰	۱۶۳	۱۶۶	۳۲۹	۱۲۹	۳	۱۳۲	۳	۰	۳
۹	جقلو	۲۷	۲۵	۵۲	۸	۹	۱۷	۳۳	۳۶	۶۹	۲۹	۱	۳۰	۰	۰	۰
۱۰	چاله سور	۰	۰	۰	۰	۰	۰	۰	۰	۰	۰	۰	۰	۰	۰	۰
۱۱	دره اسب	۱۴۶	۹۶	۲۴۲	۴۱	۱۹	۶۰	۱۹۶	۱۷۶	۳۷۲	۱۵۲	۱	۱۵۳	۴	۰	۴
۱۲	زربنه ورمزیار	۱۹۶	۱۴۲	۳۳۸	۶۱	۴۴	۱۰۵	۲۵۶	۲۴۴	۵۰۰	۱۶۲	۱۲	۱۷۴	۱۹	۰	۱۹
۱۳	سراب قره خان	۳۴	۳۰	۶۴	۵	۴	۹	۴۹	۶۲	۱۱۱	۳۹	۲	۴۱	۴	۰	۴
۱۴	شکر بلاغ	۱۰	۱۱	۲۱	۰	۲	۲	۱۴	۲۰	۳۴	۱۲	۰	۱۲	۰	۰	۰
۱۵	عزیز آباد	۰	۰	۰	۰	۰	۰	۰	۰	۰	۰	۰	۰	۰	۰	۰
۱۶	فرا توره	۵۴	۵۳	۱۰۷	۱۲	۱۳	۲۵	۶۵	۸۵	۱۵۰	۵۶	۱	۵۷	۴	۰	۴
۱۷	قراچی قران	۵۷	۴۷	۱۰۴	۲۱	۸	۲۹	۷۱	۷۵	۱۴۶	۴۵	۲	۴۷	۵	۰	۵
۱۸	قراگل	۱۴۳	۱۰۱	۲۴۴	۳۷	۲۴	۶۱	۱۸۳	۱۹۴	۳۷۷	۱۲۱	۷	۱۲۸	۱۵	۰	۱۵
۱۹	قرگه	۴۷	۴۹	۹۶	۷	۹	۱۶	۵۴	۷۱	۱۲۵	۴۵	۳	۴۸	۶	۰	۶
۲۰	قشلاق سفید	۳۶	۲۳	۵۹	۱۱	۸	۱۹	۳۹	۴۳	۸۲	۳۱	۱	۳۲	۲	۰	۲
۲۱	گاوشله	۳۶۷	۲۲۶	۵۹۳	۱۴۸	۷۶	۲۲۴	۴۲۴	۳۵۱	۷۷۵	۲۶۴	۷	۲۷۱	۱۱	۰	۱۱
۲۲	گادمه گنز	۸۸	۷۹	۱۶۷	۹	۱۵	۲۴	۱۱۸	۱۳۹	۲۵۷	۹۰	۱	۹۱	۱۸	۰	۱۸
۲۳	گل تپه سفلی	۱۵۸	۱۳۹	۲۹۷	۵۲	۵۲	۱۰۴	۲۰۵	۲۴۶	۴۵۱	۱۴۹	۳	۱۵۲	۵	۰	۵
۲۴	مرادقلی	۲۶	۲۱	۴۷	۲	۳	۵	۳۷	۴۰	۷۷	۳۴	۰	۳۴	۰	۰	۰
۲۵	وزمان	۳۹۹	۲۵۰	۶۴۹	۱۵۵	۸۵	۲۴۰	۴۵۲	۳۸۶	۸۳۸	۳۰۰	۱۱	۳۱۱	۸	۰	۸
۲۶	وزیر	۱۲۹	۹۸	۲۲۷	۲۰	۲۲	۴۲	۱۵۲	۱۵۹	۳۱۱	۱۱۷	۱	۱۱۸	۱۵	۰	۱۵
۲۷	هیجان	۳۹	۴۳	۸۲	۷	۶	۱۳	۴۷	۶۲	۱۰۹	۳۷	۰	۳۷	۱	۰	۱
۲۸	ینگی کند	۶۸	۵۲	۱۲۰	۲۱	۱۲	۳۳	۸۲	۹۴	۱۷۶	۵۹	۰	۵۹	۶	۰	۶
	بخشی سارال	۵۳۳۶	۴۰۱۵	۹۳۵۱	۱۳۳۷	۱۰۰۵	۲۳۴۲	۶۲۵۰	۶۴۰۴	۱۲۶۵۴	۴۶۵۴	۴۰۹	۵۰۶۳	۲۴۵	۴۱	۲۸۶
	دهستان حسین آباد شمالی	۱۱۹۴	۹۸۵	۲۱۷۹	۲۶۵	۲۱۶	۴۸۱	۱۳۶۹	۱۴۹۶	۲۸۶۵	۱۰۷۳	۲۰۹	۱۲۸۲	۷۷	۲۶	۱۰۳
۱	اصحاب علیا	۴۳	۲۷	۷۰	۱۲	۹	۲۱	۵۳	۴۴	۹۷	۴۲	۱	۴۳	۰	۰	۰
۲	اکبر آباد	۷۶	۵۵	۱۳۱	۱۴	۶	۲۰	۹۵	۱۰۳	۱۹۸	۷۵	۲۲	۹۷	۸	۰	۸
۳	باقر آباد	۳۱۷	۲۴۵	۵۶۲	۷۷	۵۹	۱۳۶	۳۶۱	۳۷۷	۷۳۸	۲۶۳	۵۱	۳۱۴	۳۷	۹	۳۷
۴	نازه آباد بز قران	۱۲۰	۹۴	۲۱۴	۲۲	۱۷	۳۹	۱۲۹	۱۴۳	۲۷۲	۱۰۴	۲۰	۱۲۴	۱۵	۶	۱۵
۵	نفتیله	۲۵	۲۲	۴۷	۴	۵	۹	۳۲	۴۰	۷۲	۲۸	۴	۳۲	۰	۰	۰
۶	بهارستان	۱۸۰	۱۳۴	۳۱۴	۵۰	۴۱	۹۱	۱۹۲	۱۸۵	۳۷۷	۱۵۲	۲۴	۱۷۶	۷	۲	۷
۷	دلو آمده	۴۸	۶۰	۱۰۸	۹	۱۱	۲۰	۶۹	۸۵	۱۵۴	۵۴	۲۰	۷۴	۸	۲	۸
۸	سراب میرزا	۳۵	۳۱	۶۶	۶	۵	۱۱	۳۷	۴۷	۸۴	۳۱	۹	۴۰	۸	۳	۸
۹	صادق آباد	۶۳	۵۷	۱۲۰	۱۵	۸	۲۳	۶۳	۸۴	۱۴۷	۵۴	۸	۶۲	۳	۰	۳
۱۰	قلاته رشکه	۲۶	۳۰	۵۶	۵	۵	۱۰	۳۱	۳۸	۶۹	۲۶	۳	۲۹	۱	۰	۱
۱۱	کلهر آباد	۱۰۸	۹۸	۲۰۶	۲۷	۳۱	۵۸	۱۳۷	۱۴۷	۲۸۴	۱۰۵	۲۹	۱۳۴	۷	۳	۷

ردیف	نام آبادی	وضع طبیعی :	نوع راه آبادی :	وضع سکونت آبادی:			طرح هادی :	محل خرید مایحتاج			آموزشی، فرهنگی و ورزشی					
				ماه خاتمه سکونت بر آبادی	ماه شروع سکونت بر آبادی	۱-دارا، سکنه دائم، ۲-دارا، سکنه موسمی، ۳-خال، ازسکنه دائم، ۴-خال از سکنه موسمی، ۵-اظهارنشده		آیا اکثرساکنان آبادی مایحتاج اولیه خودرا ازاین آبادی خریداری میکنند؟	آیا از آبادی یا آبادی های دیگر مایحتاج اولیه خود برای شهر یا این آبادی مراجعه می شود؟	آیا ساکنان آبادی برای خرید مایحتاج خود به شهر یا شهرهایی مراجعه میکنند؟	مهد دارد؟	دبستان دارد؟	مدرسه راهنمایی شبانه روزی پسرانه دارد؟	مدرسه راهنمایی شبانه روزی دخترانه دارد؟	مدرسه راهنمایی	
۴	پنجه سفلی	۳	۳	۱			۳			۱	۲	۱	۲	۲	۲	۲
۵	پنجه علیا	۳	۳	۱			۳			۱	۲	۱	۲	۲	۲	۲
۶	نازه آباد وزیر	۳	۲	۱			۳			۱	۲	۱	۲	۲	۲	۲
۷	نازه آباد هیجان	۳	۲	۱			۳			۱	۲	۱	۲	۲	۲	۲
۸	جعفر آباد	۳	۱	۱			۳			۱	۲	۱	۲	۲	۲	۲
۹	جقلو	۳	۲	۱			۳			۱	۲	۱	۲	۲	۲	۲
۱۰	چاله سور	۱	۳	۳												
۱۱	دره اسب	۳	۱	۱			۳			۱	۲	۱	۲	۲	۲	۲
۱۲	زربنه ورمزیار	۳	۲	۱			۳			۱	۲	۱	۲	۲	۲	۱
۱۳	سراب قره خان	۳	۳	۱			۳			۱	۲	۱	۲	۲	۲	۲
۱۴	شکر بلاغ	۳	۲	۱			۳			۱	۲	۱	۲	۲	۲	۲
۱۵	عزیز آباد	۳	۳	۴						۳	۷					
۱۶	فرا توره	۳	۳	۱		۲	۳			۱	۲	۱	۲	۲	۲	۲
۱۷	قراچی قران	۳	۲	۱			۳			۱	۲	۱	۲	۲	۲	۲
۱۸	قراگل	۳	۲	۱			۳			۱	۲	۱	۲	۲	۲	۲
۱۹	قرگه	۳	۲	۱			۳			۱	۲	۱	۲	۲	۲	۲
۲۰	قشلاق سفید	۳	۲	۱			۳			۱	۲	۱	۲	۲	۲	۲
۲۱	گاوشله	۳	۱	۱			۲			۱	۲	۱	۲	۲	۱	۱
۲۲	گادمه گتر	۳	۲	۱			۳			۱	۲	۱	۲	۲	۲	۲
۲۳	گل تپه سفلی	۳	۱	۱			۲			۱	۲	۱	۲	۲	۲	۲
۲۴	مرادقلی	۳	۲	۱			۲			۱	۲	۱	۲	۲	۲	۲
۲۵	وزمان	۳	۱	۱			۲			۱	۲	۱	۲	۲	۱	۱
۲۶	وزیر	۳	۲	۱			۳			۱	۲	۱	۲	۲	۲	۲
۲۷	هیجان	۳	۲	۱			۳			۱	۲	۱	۲	۲	۲	۲
۲۸	ینگی کند	۳	۳	۱			۳			۱	۲	۱	۲	۲	۲	۲
	بخش سارال		۲۰	۶۳			۵	۰	۰	۰	۲	۶۳	۷	۵۸	۱	۴
	دهستان حسین آبادشمالی		۴	۱۴			۱	۰	۰	۰	۱	۱۴	۰	۱۳	۰	۱
۱	اصحاب علیا	۳	۲	۱			۳			۱	۲	۱	۲	۲	۲	۲
۲	اکبر آباد	۳	۱	۱			۳			۱	۲	۱	۲	۲	۲	۲
۳	باقر آباد	۳	۱	۱		۱	۳			۱	۲	۱	۲	۲	۲	۱
۴	نازه آباد بز قران	۳	۲	۱			۳			۱	۲	۱	۲	۲	۲	۲
۵	نفتیله	۳	۳	۱			۳			۱	۲	۱	۲	۲	۲	۲
۶	بهارستان	۳	۱	۱			۳			۱	۲	۱	۲	۲	۲	۲
۷	دلو آمده	۳	۳	۱			۳			۱	۲	۱	۲	۲	۲	۲
۸	سراب میرزا	۳	۳	۱			۳			۱	۲	۱	۲	۲	۲	۲
۹	صادق آباد	۳	۲	۱			۳			۱	۲	۱	۲	۲	۲	۲
۱۰	قلاته رشکه	۳	۴	۱			۳			۱	۲	۱	۲	۲	۲	۲
۱۱	کلهر آباد	۳	۲	۱			۳			۱	۲	۱	۲	۲	۲	۲

ردیف	نام آبادی	مذهبی		سیاسی و اداری														برق، گاز و آب				بهداشتی و درمانی			
		امام جماعت راتب دارد؟	خانه عالم دارد؟	شورای اسلامی روستا دارد؟	دهبازی دارد؟	پاسگاه نیروی انتظامی دارد؟	مرکز خدمات جهاد کشاورزی دارد؟	مروج کشاورزی دارد؟	شورای حل اختلاف دارد؟	شرکت تعاونی روستایی دارد؟	برق شبکه سراسری دارد؟	موتور برق نیژلی دارد؟	انرژی نو دارد؟	گاز لوله کشی دارد؟	آب لوله کشی دارد؟	سامانه تصفیه آب دارد؟	حمام عمومی دارد؟	مرکز بهداشتی درمانی دارد؟	داروخانه دارد؟	خانه بهداشت دارد؟					
۴	پنجه سفلی	۲	۲	۱	۲	۲	۲	۲	۱	۲	۲	۲	۲	۲	۲	۲	۲	۲	۲	۱-دارد	۲- ندارد	۳- اظهار نشده			
۵	پنجه علیا	۲	۲	۱	۲	۲	۲	۲	۱	۲	۲	۲	۲	۲	۲	۲	۲	۲	۲	۱-دارد	۲- ندارد	۳- اظهار نشده			
۶	نازه آباد وزیر	۲	۲	۱	۲	۲	۲	۲	۱	۲	۲	۲	۲	۲	۲	۲	۲	۲	۱-دارد	۲- ندارد	۳- اظهار نشده	۴- اظهار نشده			
۷	نازه آباد هیجان	۲	۲	۱	۲	۲	۲	۲	۱	۲	۲	۲	۲	۲	۲	۲	۲	۲	۱-دارد	۲- ندارد	۳- اظهار نشده	۴- اظهار نشده			
۸	جعفر آباد	۲	۲	۱	۲	۲	۲	۲	۱	۲	۲	۲	۲	۲	۲	۲	۲	۲	۱-دارد	۲- ندارد	۳- اظهار نشده	۴- اظهار نشده			
۹	جقلو	۲	۲	۱	۲	۲	۲	۲	۱	۲	۲	۲	۲	۲	۲	۲	۲	۲	۱-دارد	۲- ندارد	۳- اظهار نشده	۴- اظهار نشده			
۱۰	چاله سور	۰	۰	۰	۰	۰	۰	۰	۰	۰	۰	۰	۰	۰	۰	۰	۰	۰	۱-دارد	۲- ندارد	۳- اظهار نشده	۴- اظهار نشده			
۱۱	دره اسب	۲	۲	۱	۲	۲	۲	۲	۱	۲	۲	۲	۲	۲	۲	۲	۲	۲	۱-دارد	۲- ندارد	۳- اظهار نشده	۴- اظهار نشده			
۱۲	زربنه ورمزیار	۱	۱	۱	۲	۲	۲	۲	۱	۲	۲	۲	۲	۲	۲	۲	۲	۲	۱-دارد	۲- ندارد	۳- اظهار نشده	۴- اظهار نشده			
۱۳	سراب قره خان	۲	۲	۱	۲	۲	۲	۲	۱	۲	۲	۲	۲	۲	۲	۲	۲	۲	۱-دارد	۲- ندارد	۳- اظهار نشده	۴- اظهار نشده			
۱۴	شکر بلاغ	۲	۲	۱	۲	۲	۲	۲	۱	۲	۲	۲	۲	۲	۲	۲	۲	۲	۱-دارد	۲- ندارد	۳- اظهار نشده	۴- اظهار نشده			
۱۵	عزیز آباد	۰	۰	۰	۰	۰	۰	۰	۰	۰	۰	۰	۰	۰	۰	۰	۰	۰	۱-دارد	۲- ندارد	۳- اظهار نشده	۴- اظهار نشده			
۱۶	فرا توره	۱	۱	۱	۲	۲	۲	۲	۱	۲	۲	۲	۲	۲	۲	۲	۲	۲	۱-دارد	۲- ندارد	۳- اظهار نشده	۴- اظهار نشده			
۱۷	قراچی قران	۲	۲	۱	۲	۲	۲	۲	۱	۲	۲	۲	۲	۲	۲	۲	۲	۲	۱-دارد	۲- ندارد	۳- اظهار نشده	۴- اظهار نشده			
۱۸	قراگل	۱	۱	۱	۲	۲	۲	۲	۱	۲	۲	۲	۲	۲	۲	۲	۲	۲	۱-دارد	۲- ندارد	۳- اظهار نشده	۴- اظهار نشده			
۱۹	قرگه	۲	۲	۱	۲	۲	۲	۲	۱	۲	۲	۲	۲	۲	۲	۲	۲	۲	۱-دارد	۲- ندارد	۳- اظهار نشده	۴- اظهار نشده			
۲۰	قشلاق سفید	۲	۲	۱	۲	۲	۲	۲	۱	۲	۲	۲	۲	۲	۲	۲	۲	۲	۱-دارد	۲- ندارد	۳- اظهار نشده	۴- اظهار نشده			
۲۱	گاوشله	۱	۱	۱	۲	۲	۲	۲	۱	۲	۲	۲	۲	۲	۲	۲	۲	۲	۱-دارد	۲- ندارد	۳- اظهار نشده	۴- اظهار نشده			
۲۲	گادمه گتر	۱	۱	۱	۲	۲	۲	۲	۱	۲	۲	۲	۲	۲	۲	۲	۲	۲	۱-دارد	۲- ندارد	۳- اظهار نشده	۴- اظهار نشده			
۲۳	گل تپه سفلی	۲	۲	۱	۲	۲	۲	۲	۱	۲	۲	۲	۲	۲	۲	۲	۲	۲	۱-دارد	۲- ندارد	۳- اظهار نشده	۴- اظهار نشده			
۲۴	مرادقلی	۲	۲	۱	۲	۲	۲	۲	۱	۲	۲	۲	۲	۲	۲	۲	۲	۲	۱-دارد	۲- ندارد	۳- اظهار نشده	۴- اظهار نشده			
۲۵	وزمان	۲	۲	۱	۲	۲	۲	۲	۱	۲	۲	۲	۲	۲	۲	۲	۲	۲	۱-دارد	۲- ندارد	۳- اظهار نشده	۴- اظهار نشده			
۲۶	وزیر	۱	۱	۱	۲	۲	۲	۲	۱	۲	۲	۲	۲	۲	۲	۲	۲	۲	۱-دارد	۲- ندارد	۳- اظهار نشده	۴- اظهار نشده			
۲۷	هیجان	۲	۲	۱	۲	۲	۲	۲	۱	۲	۲	۲	۲	۲	۲	۲	۲	۲	۱-دارد	۲- ندارد	۳- اظهار نشده	۴- اظهار نشده			
۲۸	ینگی کند	۱	۱	۱	۲	۲	۲	۲	۱	۲	۲	۲	۲	۲	۲	۲	۲	۲	۱-دارد	۲- ندارد	۳- اظهار نشده	۴- اظهار نشده			
	بخش سارال	۵	۵	۵۶	۴۶	۱	۰	۰	۶۳	۴	۰	۱	۰	۲	۲۴	۵۶	۵	۵							
	دهستان حسین آبادشمالی	۰	۰	۱۳	۷	۰	۰	۰	۱۴	۲	۰	۰	۰	۰	۰	۷	۱۳	۰							
۱	اصحاب علیا	۲	۲	۱	۲	۲	۲	۲	۱	۲	۲	۲	۲	۲	۲	۲	۲	۲	۱-دارد	۲- ندارد	۳- اظهار نشده	۴- اظهار نشده			
۲	اکبر آباد	۲	۲	۱	۲	۲	۲	۲	۱	۲	۲	۲	۲	۲	۲	۲	۲	۲	۱-دارد	۲- ندارد	۳- اظهار نشده	۴- اظهار نشده			
۳	باقر آباد	۲	۲	۱	۲	۲	۲	۲	۱	۲	۲	۲	۲	۲	۲	۲	۲	۲	۱-دارد	۲- ندارد	۳- اظهار نشده	۴- اظهار نشده			
۴	نازه آباد بز قران	۲	۲	۱	۲	۲	۲	۲	۱	۲	۲	۲	۲	۲	۲	۲	۲	۲	۱-دارد	۲- ندارد	۳- اظهار نشده	۴- اظهار نشده			
۵	نفتیله	۲	۲	۱	۲	۲	۲	۲	۱	۲	۲	۲	۲	۲	۲	۲	۲	۲	۱-دارد	۲- ندارد	۳- اظهار نشده	۴- اظهار نشده			
۶	بهارستان	۲	۲	۱	۲	۲	۲	۲	۱	۲	۲	۲	۲	۲	۲	۲	۲	۲	۱-دارد	۲- ندارد	۳- اظهار نشده	۴- اظهار نشده			
۷	دلو آمده	۲	۲	۱	۲	۲	۲	۲	۱	۲	۲	۲	۲	۲	۲	۲	۲	۲	۱-دارد	۲- ندارد	۳- اظهار نشده	۴- اظهار نشده			
۸	سراب میرزا	۲	۲	۱	۲	۲	۲	۲	۱	۲	۲	۲	۲	۲	۲	۲	۲	۲	۱-دارد	۲- ندارد	۳- اظهار نشده	۴- اظهار نشده			
۹	صادق آباد	۲	۲	۱	۲	۲	۲	۲	۱	۲	۲	۲	۲	۲	۲	۲	۲	۲	۱-دارد	۲- ندارد	۳- اظهار نشده	۴- اظهار نشده			
۱۰	قلاته رشکه	۲	۲	۱	۲	۲	۲	۲	۱	۲	۲	۲	۲	۲	۲	۲	۲	۲	۱-دارد	۲- ندارد	۳- اظهار نشده	۴- اظهار نشده			
۱۱	کلهر آباد	۲	۲	۱	۲	۲	۲	۲	۱	۲	۲	۲	۲	۲	۲	۲	۲	۲	۱-دارد	۲- ندارد	۳- اظهار نشده	۴- اظهار نشده			

ردیف	نام آبادی	بازرگانی و خدمات													مخابرات و ارتباطات				
		نانوایی دارد؟	گوشت فروشی دارد؟	قهومخانه دارد؟	بانک دارد؟	تعمیرگاه ماشین آلات کشاورزی دارد؟	تعمیرگاه ماشین آلات غیر	جایگاه سوخت دارد؟	صندوق پست دارد؟	دفتر پست دارد؟	دفتر مخابرات دارد؟	دفتر فناوری اطلاعات و ارتباطات دارد؟	دسترسى به اینترنت دارد؟	دسترسى به عمومی به مجله دارد؟	دسترسى به روزنامه و وسیله نقیبه عمومی دارد؟	دسترسى به ایستگاه راه آهن دارد؟			
۴	پنجه سفلی	۲	۲	۲	۲	۲	۲	۲	۲	۲	۲	۲	۲	۱	۲				
۵	پنجه علیا	۲	۲	۲	۲	۲	۲	۲	۲	۲	۲	۲	۲	۱	۲				
۶	نازه آباد وزیر	۲	۲	۲	۲	۲	۲	۲	۲	۲	۲	۲	۲	۲	۲				
۷	نازه آباد هیجان	۲	۲	۲	۲	۲	۲	۲	۲	۲	۲	۲	۲	۲	۲				
۸	جعفر آباد	۱	۲	۲	۲	۲	۲	۲	۲	۲	۱	۲	۲	۲	۲				
۹	جقلو	۲	۲	۲	۲	۲	۲	۲	۲	۲	۱	۲	۲	۲	۲				
۱۰	چاله سور	۰	۰	۰	۰	۰	۰	۰	۰	۰	۰	۰	۰	۰	۰				
۱۱	دره اسب	۱	۲	۲	۲	۲	۲	۲	۲	۲	۱	۲	۲	۲	۲				
۱۲	زربنه ورمزیار	۱	۲	۲	۲	۲	۲	۲	۲	۲	۱	۲	۲	۲	۲				
۱۳	سراب قره خان	۲	۲	۲	۲	۲	۲	۲	۲	۲	۱	۲	۲	۲	۲				
۱۴	شکر بلاغ	۲	۲	۲	۲	۲	۲	۲	۲	۲	۲	۲	۲	۲	۲				
۱۵	عزیز آباد	۰	۰	۰	۰	۰	۰	۰	۰	۰	۰	۰	۰	۰	۰				
۱۶	فرا توره	۲	۲	۲	۲	۲	۲	۲	۲	۲	۱	۲	۲	۲	۲				
۱۷	قراچی قران	۲	۲	۲	۲	۲	۲	۲	۲	۲	۲	۲	۲	۱	۲				
۱۸	قراگل	۱	۲	۲	۲	۲	۲	۲	۲	۲	۱	۲	۲	۱	۲				
۱۹	قرکه	۲	۲	۲	۲	۲	۲	۲	۲	۲	۱	۲	۲	۱	۲				
۲۰	قشلاق سفید	۲	۲	۲	۲	۲	۲	۲	۲	۲	۱	۲	۲	۱	۲				
۲۱	گاوشله	۱	۱	۲	۲	۲	۲	۲	۲	۲	۱	۲	۱	۲	۲				
۲۲	گادمه گتر	۱	۲	۲	۲	۲	۲	۲	۲	۲	۱	۲	۲	۱	۲				
۲۳	گل تپه سفلی	۱	۲	۲	۲	۲	۲	۲	۲	۲	۱	۲	۲	۱	۲				
۲۴	مرادقلی	۲	۲	۲	۲	۲	۲	۲	۲	۲	۱	۲	۲	۱	۲				
۲۵	وزمان	۱	۱	۲	۲	۲	۲	۲	۲	۲	۱	۲	۲	۱	۲				
۲۶	وزیر	۱	۱	۲	۲	۲	۲	۲	۲	۲	۱	۲	۲	۱	۲				
۲۷	هیجان	۲	۲	۲	۲	۲	۲	۲	۲	۲	۱	۲	۲	۲	۲				
۲۸	ینگی کند	۲	۲	۲	۲	۲	۲	۲	۲	۲	۱	۲	۲	۲	۲				
	بخش سارال	۱۷	۰	۱	۰	۲	۱	۰	۲	۱	۱۷	۲	۳	۳۳	۰				
	دهستان حسین آباد شمالی	۳	۰	۰	۰	۱	۱	۰	۱	۱	۱	۰	۰	۷	۰				
۱	اصحاب علیا	۲	۲	۲	۲	۲	۲	۲	۲	۲	۲	۲	۲	۲	۲				
۲	اکبر آباد	۲	۲	۲	۲	۲	۲	۲	۲	۲	۲	۲	۲	۲	۲				
۳	باقر آباد	۱	۲	۲	۲	۲	۲	۲	۲	۲	۲	۲	۲	۱	۲				
۴	نازه آباد بز قران	۱	۲	۲	۲	۲	۲	۲	۲	۲	۲	۲	۲	۱	۲				
۵	نفتیله	۲	۲	۲	۲	۲	۲	۲	۲	۲	۲	۲	۲	۲	۲				
۶	بهارستان	۱	۲	۲	۲	۲	۲	۲	۲	۱	۲	۲	۲	۱	۲				
۷	دلو آمده	۲	۲	۲	۲	۲	۲	۲	۲	۲	۲	۲	۲	۲	۲				
۸	سراب میرزا	۲	۲	۲	۲	۲	۲	۲	۲	۲	۲	۲	۲	۲	۲				
۹	صادق آباد	۲	۲	۲	۲	۲	۲	۲	۲	۲	۲	۲	۲	۲	۲				
۱۰	قلاته رشکه	۲	۲	۲	۲	۲	۲	۲	۲	۲	۱	۲	۲	۲	۲				
۱۱	کلهر آباد	۲	۲	۲	۲	۲	۲	۲	۲	۲	۲	۲	۲	۱	۲				

ردیف	نام آبادی	تعداد خانوار	تعداد واحد مسکونی	جمعیت			گروه های عمده سنی					جمعیت ۶ ساله و بیشتر			
				کل	مرد	زن	مرد ۱۴- ساله	مرد ۱۵-۶۴ ساله	مرد ۶۵ ساله و بیشتر	زن ۱۴- ساله	زن ۱۵-۶۴ ساله	زن ۶۵ ساله و بیشتر	مرد	زن	کل
۱۲	گیله سفید	۳۰	۲۷	۱۱۰	۵۱	۵۹	۹	۳۵	۷	۱۱	۴	۴۶	۴۶	۵۴	۱۰۰
۱۳	اصحاب سفلی	۱۲	۱۲	۴۶	۲۱	۲۵	۲	۱۷	۲	۲۲	۱	۱۹	۱۹	۲۴	۴۳
۱۴	افراسیاب	۷۳	۶۶	۲۸۷	۱۳۳	۱۵۴	۳۴	۹۱	۸	۴۲	۸	۱۲۰	۱۲۰	۱۳۸	۲۵۸
	دهستان سارال	۱۶۲۳	۱۳۴۵	۶۴۰۶	۳۲۷۵	۳۱۳۱	۹۵۰	۲۱۵۹	۱۶۶	۸۳۱	۱۴۰	۲۹۳۱	۲۹۳۱	۲۷۶۷	۵۶۹۸
۱	کپک	۱۶۷	۱۲۶	۵۶۷	۲۶۸	۲۹۹	۶۱	۱۸۲	۲۵	۶۴	۱۲	۲۳۲	۲۳۲	۲۷۲	۵۰۴
۲	اسلام آباد	۲۷	۱۹	۱۰۰	۴۷	۵۳	۱۳	۳۴	۰	۲۰	۲	۳۱	۳۸	۴۳	۸۱
۳	آق بلاغ	۱۶	۱۶	۶۷	۳۳	۳۴	۹	۲۴	۰	۱۲	۲	۲۰	۲۸	۲۹	۵۷
۴	باساکو	۰	۰	۰	۰	۰	۰	۰	۰	۰	۰	۰	۰	۰	۰
۵	برده سفید	۳۵	۲۸	۱۴۵	۶۹	۷۶	۱۴	۵۱	۴	۲۶	۵	۴۵	۶۱	۷۰	۱۳۱
۶	نازه آباد آصف	۶۲	۴۹	۲۲۹	۱۰۸	۱۲۱	۲۲	۸۱	۵	۲۲	۳	۹۶	۹۵	۱۱۲	۲۰۷
۷	نازه آباد امین	۵۵	۳۴	۱۹۰	۱۰۱	۸۹	۲۶	۶۹	۶	۲۲	۶	۶۱	۹۰	۷۹	۱۶۹
۸	نازه آباد دوله رش	۳۰	۲۴	۱۳۲	۶۴	۶۸	۱۹	۴۲	۳	۲۹	۰	۳۹	۵۸	۵۷	۱۱۵
۹	نازه آباد قاضی علی	۲۱	۱۶	۷۴	۳۷	۳۷	۷	۲۶	۴	۷	۱	۲۹	۳۱	۳۴	۶۵
۱۰	حاجی موسی	۳۶	۳۱	۱۲۲	۶۴	۵۸	۹	۵۲	۳	۱۳	۴	۴۱	۵۹	۵۰	۱۰۹
۱۱	حسین آباد	۰	۰	۰	۰	۰	۰	۰	۰	۰	۰	۰	۰	۰	۰
۱۲	درویان	۹	۹	۴۹	۲۹	۲۰	۶	۲۳	۰	۴	۲	۱۴	۲۵	۱۸	۴۳
۱۳	درویان فارس	۳۱	۲۳	۱۰۳	۵۴	۴۹	۱۱	۳۹	۴	۱۳	۵	۳۱	۵۰	۴۵	۹۵
۱۴	درویشان	۱۸	۱۳	۶۴	۲۸	۳۶	۴	۲۱	۳	۱۰	۲	۲۴	۲۶	۳۰	۵۶
۱۵	دوزخدره	۶۵	۴۸	۲۴۶	۱۱۶	۱۳۰	۲۸	۸۲	۶	۳۷	۴	۸۹	۱۰۵	۱۱۵	۲۲۰
۱۶	ذلکه	۱۲	۱۰	۳۹	۲۲	۱۷	۴	۱۷	۱	۴	۰	۱۳	۲۰	۱۵	۳۵
۱۷	زردک	۱۵	۱۴	۵۵	۲۶	۲۹	۷	۱۹	۰	۱۱	۲	۱۶	۲۴	۲۳	۴۷
۱۸	علی آباد دوله رش	۲۹	۲۳	۱۰۴	۵۵	۴۹	۶	۴۵	۴	۹	۱	۳۹	۵۲	۴۱	۹۳
۱۹	قزلبلاغ	۸۸	۸۷	۳۸۶	۱۹۰	۱۹۶	۴۹	۱۳۱	۱۰	۴۰	۱۰	۱۴۶	۱۷۱	۱۷۶	۳۴۷
۲۰	قلعه گاه	۲۸	۲۵	۱۲۲	۵۸	۶۴	۱۹	۳۶	۳	۱۶	۵	۴۳	۵۰	۵۷	۱۰۷
۲۱	قلعه و لیانه	۵۴	۳۶	۱۹۲	۸۳	۱۰۹	۱۱	۶۹	۳	۲۹	۴	۷۶	۸۰	۹۶	۱۷۶
۲۲	کانی سید مراد	۱۸	۱۴	۸۹	۴۶	۴۳	۸	۳۴	۴	۹	۳	۳۱	۴۳	۳۹	۸۲
۲۳	کانی کیود	۱۵	۱۳	۵۲	۲۴	۲۸	۵	۱۵	۴	۴	۲	۲۲	۲۱	۲۶	۴۷
۲۴	کوس عنبر	۶۲	۵۲	۲۶۵	۱۳۶	۱۲۹	۴۴	۸۶	۶	۴۱	۰	۸۸	۱۲۰	۱۰۹	۲۲۹
۲۵	کول	۱۴۶	۱۱۷	۵۳۱	۲۶۸	۲۶۳	۹۱	۱۶۲	۱۵	۹۱	۸	۱۶۴	۲۳۳	۲۳۱	۴۶۴
۲۶	گاو آهن تو	۹۲	۸۱	۳۲۷	۱۷۵	۱۵۲	۵۷	۱۰۷	۱۱	۳۳	۹	۱۱۰	۱۴۷	۱۳۹	۲۸۶
۲۷	گرچی	۲۲	۱۹	۷۸	۳۷	۴۱	۱۱	۲۵	۱	۱۲	۲	۲۷	۳۳	۳۷	۷۰
۲۸	گله سور	۲۸	۲۱	۱۲۶	۶۳	۶۳	۲۰	۳۹	۴	۱۶	۱	۴۶	۵۷	۵۴	۱۱۱
۲۹	گیزمل سفلی	۱۲۸	۱۱۴	۴۷۷	۲۲۹	۲۴۸	۶۴	۱۵۸	۷	۷۴	۱۱	۱۶۳	۲۰۸	۲۱۵	۴۲۳
۳۰	گیزمل علیا	۶۰	۵۰	۲۳۴	۱۰۵	۱۲۹	۲۷	۷۲	۶	۳۸	۵	۸۶	۹۲	۱۱۱	۲۰۳
۳۱	مره دره	۱۲	۱۲	۵۷	۳۱	۲۶	۸	۲۳	۰	۶	۱	۱۹	۲۷	۲۴	۵۱
۳۲	میسیاب	۴۸	۴۷	۲۴۹	۱۱۰	۱۳۹	۲۲	۸۴	۴	۳۹	۸	۹۲	۹۸	۱۲۶	۲۲۴
۳۳	نعل شکن	۳۸	۳۶	۱۶۲	۷۹	۸۳	۲۰	۵۱	۸	۲۳	۷	۵۳	۷۴	۷۳	۱۴۷
۳۴	هزار کانیان	۱۵۶	۱۳۵	۷۷۳	۵۲۰	۲۵۳	۲۴۸	۲۶۰	۱۲	۵۷	۱۳	۱۸۳	۴۸۳	۲۲۱	۷۰۴

ردیف	نام آبادی	باسواد			محصل			جمعیت ۱۰ ساله و بیشتر			شاغل			بیکار		
		مرد	زن	کل	مرد	زن	کل	مرد	زن	کل	مرد	زن	کل	مرد	زن	کل
۱۲	گیله سفید	۳۴	۳۴	۶۸	۳	۴	۷	۴۶	۵۲	۹۸	۳۹	۷	۴۶	۰	۳	۳
۱۳	اصحاب سفلی	۱۸	۱۶	۳۴	۱	۲	۳	۴۲	۲۳	۶۵	۱۳	۲	۱۵	۱	۱	۲
۱۴	افراسیاب	۱۰۱	۸۲	۱۸۳	۲۰	۱۳	۳۳	۲۳۳	۱۲۸	۳۶۱	۸۷	۹	۹۶	۰	۴	۴
	دهستان سارال	۲۳۳۰	۱۵۶۵	۳۸۹۵	۶۴۵	۳۶۲	۱۰۰۷	۲۵۴۸	۲۷۱۱	۵۲۵۹	۱۹۰۹	۷۰	۱۹۷۹	۶	۷۴	۸۰
۱	کپک	۱۷۸	۱۶۶	۳۴۴	۳۲	۲۳	۵۵	۲۵۳	۲۱۲	۴۶۵	۱۸۰	۱۹	۱۹۹	۲	۱۲	۱۴
۲	اسلام آباد	۳۴	۲۷	۶۱	۵	۱۰	۱۵	۳۷	۳۵	۷۲	۳۱	۰	۳۱	۰	۲	۲
۳	آق بلاغ	۱۶	۱۰	۲۶	۲	۴	۶	۲۶	۲۶	۵۲	۲۲	۱	۲۳	۰	۲	۲
۴	باساکو	۰	۰	۰	۰	۰	۰	۰	۰	۰	۰	۰	۰	۰	۰	۰
۵	برده سفید	۴۶	۴۲	۸۸	۵	۱۰	۱۵	۶۲	۵۸	۱۲۰	۵۵	۲	۵۷	۰	۰	۰
۶	نازه آباد آصف	۷۸	۷۳	۱۵۱	۱۰	۱۲	۲۲	۱۰۱	۸۹	۱۹۰	۷۳	۱۳	۸۶	۰	۴	۴
۷	نازه آباد امین	۶۶	۴۲	۱۰۸	۱۵	۱۰	۲۵	۷۲	۸۳	۱۵۵	۶۰	۱	۶۱	۰	۸	۸
۸	نازه آباد دوله رش	۴۰	۳۴	۷۴	۹	۷	۱۶	۴۹	۵۵	۱۰۴	۴۵	۰	۴۵	۰	۲	۲
۹	نازه آباد قاضی علی	۲۰	۱۳	۳۳	۱	۴	۵	۳۰	۳۱	۶۱	۲۶	۰	۲۶	۰	۳	۳
۱۰	حاجی موسی	۴۵	۲۷	۷۲	۴	۴	۸	۴۷	۵۸	۱۰۵	۴۵	۴	۴۹	۰	۷	۷
۱۱	حسین آباد	۰	۰	۰	۰	۰	۰	۰	۰	۰	۰	۰	۰	۰	۰	۰
۱۲	درویان	۲۱	۷	۲۸	۳	۲	۵	۲۳	۲۳	۴۶	۱۶	۰	۱۶	۰	۱	۱
۱۳	درویان فارس	۳۷	۲۸	۶۵	۵	۵	۱۰	۴۰	۴۶	۸۶	۴۰	۰	۴۰	۰	۰	۰
۱۴	درویشان	۲۰	۱۱	۳۱	۱	۱	۲	۲۷	۲۴	۵۱	۱۸	۰	۱۸	۰	۰	۰
۱۵	دوزخدره	۷۵	۶۵	۱۴۰	۱۵	۱۵	۳۰	۱۰۶	۹۶	۲۰۲	۷۰	۰	۷۰	۰	۰	۰
۱۶	ذلکه	۱۵	۸	۲۳	۲	۱	۳	۱۴	۱۸	۳۲	۱۵	۱	۱۶	۰	۱	۱
۱۷	زردک	۲۲	۱۶	۳۸	۶	۱	۷	۲۱	۲۱	۴۲	۱۷	۳	۲۰	۰	۰	۰
۱۸	علی آباد دوله رش	۳۳	۱۸	۵۱	۰	۰	۰	۴۱	۵۲	۹۳	۵۰	۰	۵۰	۰	۰	۰
۱۹	قزلبلاغ	۱۴۵	۱۰۳	۲۴۸	۳۵	۱۳	۴۸	۱۶۹	۱۵۶	۳۲۵	۱۱۵	۲	۱۱۷	۰	۴	۴
۲۰	قلعه گاه	۳۵	۳۴	۶۹	۱۱	۱۰	۲۱	۵۱	۴۳	۹۴	۳۳	۰	۳۳	۰	۲	۲
۲۱	قلعه ولیانه	۶۳	۵۵	۱۱۸	۷	۹	۱۶	۹۰	۷۴	۱۶۴	۴۹	۱	۵۰	۰	۰	۰
۲۲	کانی سید مراد	۲۷	۱۸	۴۵	۴	۳	۷	۳۶	۴۰	۷۶	۲۸	۰	۲۸	۰	۰	۰
۲۳	کانی کیود	۱۶	۱۶	۳۲	۲	۲	۴	۲۶	۱۹	۴۵	۱۷	۲	۱۹	۰	۱	۱
۲۴	کوس عنبر	۸۷	۵۴	۱۴۱	۱۶	۱۳	۲۹	۹۷	۱۰۶	۲۰۳	۹۲	۲	۹۴	۳	۱	۴
۲۵	کول	۱۹۴	۱۳۳	۳۲۷	۵۵	۵۶	۱۱۱	۲۰۶	۲۰۸	۴۱۴	۱۳۱	۵	۱۳۶	۱	۰	۱
۲۶	گاو آهن تو	۱۱۳	۷۸	۱۹۱	۲۸	۱۶	۴۴	۱۳۲	۱۲۹	۲۶۱	۱۰۲	۰	۱۰۲	۰	۱	۱
۲۷	گرچی	۲۷	۲۲	۴۹	۶	۵	۱۱	۳۴	۲۸	۶۲	۲۱	۱	۲۲	۰	۰	۰
۲۸	گله سور	۴۷	۳۰	۷۷	۱۵	۵	۲۰	۵۰	۴۶	۹۶	۳۷	۰	۳۷	۰	۱	۱
۲۹	گیزمل سفلی	۱۵۲	۱۱۲	۲۶۴	۳۹	۳۸	۷۷	۱۹۸	۱۹۲	۳۹۰	۱۴۱	۱	۱۴۲	۰	۱۶	۱۶
۳۰	گیزمل علیا	۶۳	۵۱	۱۱۴	۱۱	۱۹	۳۰	۱۰۳	۸۷	۱۹۰	۷۲	۰	۷۲	۰	۴	۴
۳۱	مره دره	۲۱	۱۰	۳۱	۵	۳	۸	۲۲	۲۳	۴۵	۱۹	۰	۱۹	۰	۲	۲
۳۲	میشیاب	۸۴	۸۳	۱۶۷	۱۲	۲۶	۳۸	۱۱۸	۹۵	۲۱۳	۶۶	۲	۶۸	۰	۰	۰
۳۳	نعل شکن	۶۱	۴۵	۱۰۶	۱۶	۱۲	۲۸	۶۷	۶۶	۱۳۳	۴۵	۳	۴۸	۰	۰	۰
۳۴	هزار کانیان	۴۴۹	۱۳۴	۵۸۳	۲۶۸	۲۳	۲۹۱	۴۷۲	۴۰۷	۶۷۹	۱۸۸	۷	۱۹۵	۰	۰	۰

ردیف	نام آبادی	وضع طبیعی :	نوع راه آبادی :	وضع سکونت آبادی:			طرح هادی :	محل خرید مایحتاج				آموزشی، فرهنگی و ورزشی				
				ماه خاتمه سکونت بر آبادی	ماه شروع سکونت بر آبادی	۱-داراه، سکنه دائم، ۲-داراه، سکنه موسمی، ۳-خال، اذسکنه دائم، ۴-خال، از سکنه موسمی، ۵-اظهارنشده		آیا اکثرساکنان آبادی مایحتاج اولیه خودرا ازاین آبادی خریداری می‌کنند؟	آیا از آبادی یا آبادی‌های دیگر هم برای خرید مایحتاج اولیه به این آبادی مراجعه می‌شود؟	آیا ساکنان آبادی برای خرید مایحتاج خود به شهر یا شهرهایی مراجعه می‌کنند؟	مهد دارد؟	دبستان دارد؟	مدرسه راهنمایی شیبانه روزی پسرانه دارد؟	مدرسه راهنمایی شیبانه روزی دخترانه دارد؟	مدرسه راهنمایی	
۱۲	گیله سفید	۳	۳	۱	۳	۱	۳	۱	۲	۱	۲	۱	۲	۲	۲	۲
۱۳	اصحاب سفلی	۱	۱	۱	۳	۱	۳	۱	۲	۱	۲	۲	۲	۲	۲	۲
۱۴	افراسیاب	۳	۲	۱	۳	۱	۳	۱	۲	۱	۲	۱	۲	۲	۲	۲
	دهستان سارال		۹	۳۲	۰	۰	۲	۱	۳۲	۱	۳۲	۱	۱	۰	۱	۱
۱	کپک	۳	۱	۱	۳	۱	۱	۱	۲	۱	۱	۱	۱	۲	۲	۲
۲	اسلام آباد	۳	۳	۱	۳	۱	۳	۱	۲	۱	۱	۱	۲	۲	۲	۲
۳	آق بلاغ	۳	۳	۱	۳	۱	۳	۱	۲	۱	۱	۱	۲	۲	۲	۲
۴	باساکو	۳	۴	۳	۳	۳	۳	۱	۲	۱	۱	۱	۰	۰	۰	۰
۵	برده سفید	۳	۳	۱	۳	۱	۳	۱	۲	۱	۱	۱	۲	۲	۲	۲
۶	نازه آباد آصف	۳	۱	۱	۳	۱	۳	۱	۲	۱	۱	۱	۲	۲	۲	۲
۷	نازه آباد امین	۳	۳	۱	۳	۱	۳	۱	۲	۱	۱	۱	۲	۲	۲	۲
۸	نازه آباد دوله رش	۳	۳	۱	۳	۱	۳	۱	۲	۱	۱	۱	۲	۲	۲	۲
۹	نازه آباد قاضی علی	۳	۳	۱	۳	۱	۳	۱	۲	۱	۱	۱	۲	۲	۲	۲
۱۰	حاجی موسی	۳	۳	۳	۳	۲	۳	۱	۲	۱	۱	۱	۲	۲	۰	۰
۱۱	حسین آباد	۳	۳	۱	۳	۴	۳	۱	۲	۱	۱	۱	۲	۲	۰	۰
۱۲	درویان	۳	۳	۱	۳	۱	۳	۱	۲	۱	۱	۱	۲	۲	۲	۲
۱۳	درویان فارس	۳	۳	۱	۳	۱	۳	۱	۲	۱	۱	۱	۲	۲	۲	۲
۱۴	درویشان	۳	۲	۱	۳	۱	۳	۱	۲	۱	۱	۱	۲	۲	۲	۲
۱۵	دوزخدره	۳	۱	۱	۳	۱	۳	۱	۲	۱	۱	۱	۲	۲	۲	۲
۱۶	ذلکه	۳	۳	۱	۳	۱	۳	۱	۲	۱	۱	۱	۲	۲	۲	۲
۱۷	زردک	۳	۳	۱	۳	۱	۳	۱	۲	۱	۱	۱	۲	۲	۲	۲
۱۸	علی آباد دوله رش	۳	۳	۱	۳	۱	۳	۱	۲	۱	۱	۱	۲	۲	۲	۲
۱۹	قز لبلاغ	۳	۱	۱	۳	۱	۳	۱	۲	۱	۱	۱	۲	۲	۲	۲
۲۰	قلعه گاه	۳	۳	۱	۳	۱	۳	۱	۲	۱	۱	۱	۲	۲	۲	۲
۲۱	قلعه ولیانه	۳	۳	۱	۳	۱	۳	۱	۲	۱	۱	۱	۲	۲	۲	۲
۲۲	کانی سید مراد	۳	۳	۱	۳	۱	۳	۱	۲	۱	۱	۱	۲	۲	۲	۲
۲۳	کانی کبود	۳	۲	۱	۳	۱	۳	۱	۲	۱	۱	۱	۲	۲	۲	۲
۲۴	کوس عنبر	۳	۳	۱	۳	۱	۳	۱	۲	۱	۱	۱	۲	۲	۲	۲
۲۵	کول	۳	۱	۱	۳	۱	۳	۱	۲	۱	۱	۱	۲	۲	۲	۲
۲۶	گاو آهن تو	۳	۳	۱	۳	۱	۳	۱	۲	۱	۱	۱	۲	۲	۲	۲
۲۷	گرچی	۳	۳	۱	۳	۱	۳	۱	۲	۱	۱	۱	۲	۲	۲	۲
۲۸	گله سور	۳	۳	۱	۳	۱	۳	۱	۲	۱	۱	۱	۲	۲	۲	۲
۲۹	گیزمل سفلی	۳	۱	۱	۳	۱	۳	۱	۲	۱	۱	۱	۲	۲	۲	۲
۳۰	گیزمل علیا	۳	۲	۱	۳	۱	۳	۱	۲	۱	۱	۱	۲	۲	۲	۲
۳۱	مره دره	۳	۳	۱	۳	۱	۳	۱	۲	۱	۱	۱	۲	۲	۲	۲
۳۲	میشیاب	۳	۱	۱	۳	۱	۳	۱	۲	۱	۱	۱	۲	۲	۲	۲
۳۳	نعل شکن	۳	۱	۱	۳	۱	۳	۱	۲	۱	۱	۱	۲	۲	۲	۲
۳۴	هزار کانیان	۳	۱	۱	۳	۱	۳	۱	۲	۱	۱	۱	۲	۲	۱	۱

ردیف	نام آبادی	آموزشی، فرهنگی و ورزشی																		
		مدرسه راهنمایی دخترانه دارد؟	مدرسه راهنمایی مختلط دارد؟	دبیرستان شبانه روزی پسرانه دارد؟	دبیرستان شبانه روزی دخترانه دارد؟	دبیرستان نظری پسرانه دارد؟	دبیرستان نظری دخترانه دارد؟	دبیرستان کاروانش پسرانه دارد؟	دبیرستان کاروانش دخترانه دارد؟	هنرستان فنی و حرفه ای پسرانه دارد؟	هنرستان فنی و حرفه ای دخترانه دارد؟	بوستان روستایی دارد؟	کتابخانه عمومی دارد؟	زمین ورزشی دارد؟	سالن ورزشی دارد؟	مسجد دارد؟	امام زاده دارد؟	سایر اماکن مذهبی مسلمانان دارد؟	سایر اماکن مذهبی سایر ادیان دارد؟	مدرسه علمیه دارد؟
۱۲	گیله سفید	۲	۲	۲	۲	۲	۲	۲	۲	۲	۲	۲	۲	۲	۱	۲	۲	۲	۲	۲
۱۳	اصحاب سفلی	۲	۲	۲	۲	۲	۲	۲	۲	۲	۲	۲	۲	۲	۱	۲	۲	۲	۲	۲
۱۴	افراسیاب	۲	۲	۲	۲	۲	۲	۲	۲	۲	۲	۲	۲	۲	۱	۲	۲	۲	۲	۲
	دهستان سارال	۰	۲	۰	۱	۰	۰	۰	۰	۰	۰	۰	۰	۰	۲۷	۲	۲	۲	۲	۰
۱	کپک	۲	۲	۲	۲	۲	۲	۲	۲	۲	۲	۲	۲	۲	۱	۲	۲	۲	۲	۲
۲	اسلام آباد	۲	۲	۲	۲	۲	۲	۲	۲	۲	۲	۲	۲	۲	۲	۲	۲	۲	۲	۲
۳	آق بلاغ	۲	۲	۲	۲	۲	۲	۲	۲	۲	۲	۲	۲	۲	۲	۲	۲	۲	۲	۲
۴	باساکو	۰	۰	۰	۰	۰	۰	۰	۰	۰	۰	۰	۰	۰	۰	۰	۰	۰	۰	۰
۵	برده سفید	۲	۲	۲	۲	۲	۲	۲	۲	۲	۲	۲	۲	۲	۱	۲	۲	۲	۲	۲
۶	نازه آباد آصف	۲	۲	۲	۲	۲	۲	۲	۲	۲	۲	۲	۲	۲	۱	۲	۲	۲	۲	۲
۷	نازه آباد امین	۲	۲	۲	۲	۲	۲	۲	۲	۲	۲	۲	۲	۲	۱	۲	۲	۲	۲	۲
۸	نازه آباد دوله رش	۲	۲	۲	۲	۲	۲	۲	۲	۲	۲	۲	۲	۲	۱	۲	۲	۲	۲	۲
۹	نازه آباد قاضی علی	۲	۲	۲	۲	۲	۲	۲	۲	۲	۲	۲	۲	۲	۱	۲	۲	۲	۲	۲
۱۰	حاجی موسی	۲	۲	۲	۲	۲	۲	۲	۲	۲	۲	۲	۲	۲	۱	۲	۲	۲	۲	۲
۱۱	حسین آباد	۰	۰	۰	۰	۰	۰	۰	۰	۰	۰	۰	۰	۰	۰	۰	۰	۰	۰	۰
۱۲	درویان	۲	۲	۲	۲	۲	۲	۲	۲	۲	۲	۲	۲	۲	۲	۲	۲	۲	۲	۲
۱۳	درویان فارس	۲	۲	۲	۲	۲	۲	۲	۲	۲	۲	۲	۲	۲	۲	۲	۲	۲	۲	۲
۱۴	درویشان	۲	۲	۲	۲	۲	۲	۲	۲	۲	۲	۲	۲	۲	۱	۲	۲	۲	۲	۲
۱۵	دوزخدره	۲	۲	۲	۲	۲	۲	۲	۲	۲	۲	۲	۲	۲	۲	۲	۲	۲	۲	۲
۱۶	ذلکه	۲	۲	۲	۲	۲	۲	۲	۲	۲	۲	۲	۲	۲	۱	۲	۲	۲	۲	۲
۱۷	زردک	۲	۲	۲	۲	۲	۲	۲	۲	۲	۲	۲	۲	۲	۲	۲	۲	۲	۲	۲
۱۸	علی آباد دوله رش	۲	۲	۲	۲	۲	۲	۲	۲	۲	۲	۲	۲	۲	۱	۲	۲	۲	۲	۲
۱۹	قز لبلاغ	۲	۲	۲	۲	۲	۲	۲	۲	۲	۲	۲	۲	۲	۱	۲	۲	۲	۲	۲
۲۰	قلعه گاه	۲	۲	۲	۲	۲	۲	۲	۲	۲	۲	۲	۲	۲	۱	۲	۲	۲	۲	۲
۲۱	قلعه ولیانه	۲	۲	۲	۲	۲	۲	۲	۲	۲	۲	۲	۲	۲	۱	۲	۲	۲	۲	۲
۲۲	کانی سید مراد	۲	۲	۲	۲	۲	۲	۲	۲	۲	۲	۲	۲	۲	۱	۲	۲	۲	۲	۲
۲۳	کانی کیود	۲	۲	۲	۲	۲	۲	۲	۲	۲	۲	۲	۲	۲	۱	۲	۲	۲	۲	۲
۲۴	کوس عنبر	۲	۲	۲	۲	۲	۲	۲	۲	۲	۲	۲	۲	۲	۱	۲	۲	۲	۲	۲
۲۵	کول	۲	۲	۲	۲	۲	۲	۲	۲	۲	۲	۲	۲	۲	۱	۲	۲	۲	۲	۲
۲۶	گاو آهن تو	۲	۲	۲	۲	۲	۲	۲	۲	۲	۲	۲	۲	۲	۱	۲	۲	۲	۲	۲
۲۷	گرچی	۲	۲	۲	۲	۲	۲	۲	۲	۲	۲	۲	۲	۲	۱	۲	۲	۲	۲	۲
۲۸	گله سور	۲	۲	۲	۲	۲	۲	۲	۲	۲	۲	۲	۲	۲	۱	۲	۲	۲	۲	۲
۲۹	گیزمل سفلی	۲	۲	۲	۲	۲	۲	۲	۲	۲	۲	۲	۲	۲	۱	۲	۲	۲	۲	۲
۳۰	گیزمل علیا	۲	۲	۲	۲	۲	۲	۲	۲	۲	۲	۲	۲	۲	۱	۲	۲	۲	۲	۲
۳۱	مره دره	۲	۲	۲	۲	۲	۲	۲	۲	۲	۲	۲	۲	۲	۱	۲	۲	۲	۲	۲
۳۲	میشیاب	۲	۲	۲	۲	۲	۲	۲	۲	۲	۲	۲	۲	۲	۱	۲	۲	۲	۲	۲
۳۳	نعل شکن	۲	۲	۲	۲	۲	۲	۲	۲	۲	۲	۲	۲	۲	۱	۲	۲	۲	۲	۲
۳۴	هزارکانیان	۲	۲	۲	۲	۲	۲	۲	۲	۲	۲	۲	۲	۲	۱	۲	۲	۲	۲	۲

شهرستان : دیواندره بخش : مرکزی - سارال

ردیف	نام آبادی	مذهبی		سیاسی و اداری											برق، گاز و آب				بهداشتی و درمانی							
		امام جماعت راتب دارد؟	خانه عالم دارد؟	شورای اسلامی روستا دارد؟	دهبازی دارد؟	پاسگاه نیروی انتظامی دارد؟	مرکز خدمات جهاد کشاورزی دارد؟	مروج کشاورزی دارد؟	شورای حل اختلاف دارد؟	شرکت تعاونی روستایی دارد؟	برق شبکه سراسری دارد؟	موتور برق نیزنی دارد؟	انرژی نو دارد؟	گاز لوله کشی دارد؟	آب لوله کشی دارد؟	سامانه تصفیه آب دارد؟	حمام عمومی دارد؟	مرکز بهداشتی درمانی دارد؟	داروخانه دارد؟	خانه بهداشت دارد؟						
۱۲	گیله سفید	۲	۲	۱	۲	۲	۲	۲	۱	۲	۲	۲	۲	۱	۲	۲	۲	۲	۱-دارد ۲- ندارد	۱-دارد ۲- ندارد	۱-دارد ۲- ندارد	۱-دارد ۲- ندارد	۱-دارد ۲- ندارد	۱-دارد ۲- ندارد	۱-دارد ۲- ندارد	
۱۳	اصحاب سفلی	۲	۲	۲	۲	۲	۲	۲	۱	۲	۲	۲	۲	۲	۲	۲	۲	۲	۱-دارد ۲- ندارد	۱-دارد ۲- ندارد	۱-دارد ۲- ندارد	۱-دارد ۲- ندارد	۱-دارد ۲- ندارد	۱-دارد ۲- ندارد	۱-دارد ۲- ندارد	
۱۴	افراسیاب	۲	۲	۱	۲	۲	۲	۲	۱	۲	۲	۲	۲	۲	۲	۲	۲	۲	۱-دارد ۲- ندارد	۱-دارد ۲- ندارد	۱-دارد ۲- ندارد	۱-دارد ۲- ندارد	۱-دارد ۲- ندارد	۱-دارد ۲- ندارد	۱-دارد ۲- ندارد	
	دهستان سارال	۱	۱	۲۷	۶	۱	۰	۱	۰	۱	۰	۱	۰	۳۲	۰	۳	۰	۱	۱۱							
۱	کپک	۲	۲	۱	۱	۲	۲	۲	۱	۲	۲	۲	۲	۱	۲	۲	۲	۲	۱	۲	۲	۲	۲	۲	۲	۲
۲	اسلام آباد	۲	۲	۱	۲	۲	۲	۲	۱	۲	۲	۲	۲	۱	۲	۲	۲	۲	۲	۲	۲	۲	۲	۲	۲	۲
۳	آق بلاغ	۲	۲	۲	۲	۲	۲	۲	۱	۲	۲	۲	۲	۱	۲	۲	۲	۲	۲	۲	۲	۲	۲	۲	۲	۲
۴	باساکو	۰	۰	۰	۰	۰	۰	۰	۰	۰	۰	۰	۰	۰	۰	۰	۰	۰	۰	۰	۰	۰	۰	۰	۰	۰
۵	برده سفید	۲	۲	۱	۲	۲	۲	۲	۱	۲	۲	۲	۲	۱	۲	۲	۲	۲	۲	۲	۲	۲	۲	۲	۲	۲
۶	نازه آباد آصف	۲	۲	۲	۲	۲	۲	۲	۱	۲	۲	۲	۲	۱	۲	۲	۲	۲	۲	۲	۲	۲	۲	۲	۲	۲
۷	نازه آباد امین	۲	۲	۱	۲	۲	۲	۲	۱	۲	۲	۲	۲	۱	۲	۲	۲	۲	۲	۲	۲	۲	۲	۲	۲	۲
۸	نازه آباد دوله رش	۲	۲	۲	۲	۱	۱	۲	۱	۲	۲	۲	۲	۱	۲	۲	۲	۲	۲	۲	۲	۲	۲	۲	۲	۲
۹	نازه آباد قاضی علی	۲	۲	۲	۲	۲	۲	۲	۱	۲	۲	۲	۲	۱	۲	۲	۲	۲	۲	۲	۲	۲	۲	۲	۲	۲
۱۰	حاجی موسی	۲	۲	۱	۲	۲	۲	۲	۱	۲	۲	۲	۲	۱	۲	۲	۲	۲	۲	۲	۲	۲	۲	۲	۲	۲
۱۱	حسین آباد	۰	۰	۰	۰	۰	۰	۰	۰	۰	۰	۰	۰	۰	۰	۰	۰	۰	۰	۰	۰	۰	۰	۰	۰	۰
۱۲	درویان	۲	۲	۲	۲	۱	۲	۲	۱	۲	۲	۲	۲	۱	۲	۲	۲	۲	۲	۲	۲	۲	۲	۲	۲	۲
۱۳	درویان فارس	۲	۲	۱	۲	۲	۲	۲	۱	۲	۲	۲	۲	۱	۲	۲	۲	۲	۲	۲	۲	۲	۲	۲	۲	۲
۱۴	درویشان	۲	۲	۲	۲	۰	۲	۲	۲	۲	۲	۲	۲	۱	۲	۲	۲	۲	۲	۲	۲	۲	۲	۲	۲	۲
۱۵	دوزخدره	۲	۲	۱	۲	۲	۲	۲	۱	۲	۲	۲	۲	۱	۲	۲	۲	۲	۲	۲	۲	۲	۲	۲	۲	۲
۱۶	ذلکه	۲	۲	۲	۲	۱	۲	۲	۱	۲	۲	۲	۲	۱	۲	۲	۲	۲	۲	۲	۲	۲	۲	۲	۲	۲
۱۷	زردک	۲	۲	۱	۲	۲	۲	۲	۱	۲	۲	۲	۲	۱	۲	۲	۲	۲	۲	۲	۲	۲	۲	۲	۲	۲
۱۸	علی آباد دوله رش	۲	۲	۱	۲	۲	۲	۲	۱	۲	۲	۲	۲	۱	۲	۲	۲	۲	۲	۲	۲	۲	۲	۲	۲	۲
۱۹	قز لیلان	۲	۲	۱	۱	۲	۲	۲	۱	۲	۲	۲	۲	۱	۲	۲	۲	۲	۱	۲	۲	۲	۲	۲	۲	۲
۲۰	قلعه گاه	۲	۲	۱	۲	۲	۲	۲	۱	۲	۲	۲	۲	۱	۲	۲	۲	۲	۲	۲	۲	۲	۲	۲	۲	۲
۲۱	قلعه ولیانه	۲	۲	۱	۲	۲	۲	۲	۱	۲	۲	۲	۲	۱	۲	۲	۲	۲	۲	۲	۲	۲	۲	۲	۲	۲
۲۲	کانی سید مراد	۲	۲	۱	۲	۲	۲	۲	۱	۲	۲	۲	۲	۱	۲	۲	۲	۲	۲	۲	۲	۲	۲	۲	۲	۲
۲۳	کانی کیود	۲	۲	۱	۲	۲	۲	۲	۱	۲	۲	۲	۲	۱	۲	۲	۲	۲	۲	۲	۲	۲	۲	۲	۲	۲
۲۴	کوس عنبر	۲	۲	۱	۲	۲	۲	۲	۱	۲	۲	۲	۲	۱	۲	۲	۲	۲	۲	۲	۲	۲	۲	۲	۲	۲
۲۵	کول	۲	۲	۱	۲	۲	۲	۲	۱	۲	۲	۲	۲	۱	۲	۲	۲	۲	۲	۲	۲	۲	۲	۲	۲	۲
۲۶	گاو آهن تو	۲	۲	۱	۲	۲	۲	۲	۱	۲	۲	۲	۲	۱	۲	۲	۲	۲	۲	۲	۲	۲	۲	۲	۲	۲
۲۷	گرچی	۲	۲	۱	۲	۲	۲	۲	۱	۲	۲	۲	۲	۱	۲	۲	۲	۲	۲	۲	۲	۲	۲	۲	۲	۲
۲۸	گله سور	۲	۲	۱	۲	۲	۲	۲	۱	۲	۲	۲	۲	۱	۲	۲	۲	۲	۲	۲	۲	۲	۲	۲	۲	۲
۲۹	گیزمل سفلی	۲	۲	۱	۲	۲	۲	۲	۱	۲	۲	۲	۲	۱	۲	۲	۲	۲	۲	۲	۲	۲	۲	۲	۲	۲
۳۰	گیزمل علیا	۲	۲	۱	۲	۲	۲	۲	۱	۲	۲	۲	۲	۱	۲	۲	۲	۲	۲	۲	۲	۲	۲	۲	۲	۲
۳۱	مره دره	۲	۲	۱	۲	۲	۲	۲	۱	۲	۲	۲	۲	۱	۲	۲	۲	۲	۲	۲	۲	۲	۲	۲	۲	۲
۳۲	میشیاب	۲	۲	۱	۲	۲	۲	۲	۱	۲	۲	۲	۲	۱	۲	۲	۲	۲	۲	۲	۲	۲	۲	۲	۲	۲
۳۳	نعل شکن	۲	۲	۱	۲	۲	۲	۲	۱	۲	۲	۲	۲	۱	۲	۲	۲	۲	۲	۲	۲	۲	۲	۲	۲	۲
۳۴	هزار کانیان	۱	۱	۱	۱	۱	۱	۱	۱	۱	۱	۱	۱	۱	۱	۱	۱	۱	۱	۱	۱	۱	۱	۱	۱	۱

ارقام درج شده در سطر جمع ها (دهستان و بخش و شهرستان) جمع تعداد کد 1 مربوط به آن ستون می باشد

ردیف	نام آبادی	بهداشتی و درمانی																بازرگانی و خدمات			
		پایگاه بهداشت روستایی دارد؟	مرکز تسهیلات زایمان دارد؟	پزشک خانواده دارد؟	پزشک دارد؟	دندانپزشک یا بهداشت کار دهان و دندان دارد؟	دندانپزشک تجربی یا دندانساز دارد؟	بهدار یا ماما روستایی دارد؟	بهورز دارد؟	دامپزشک دارد؟	تکنسین دامپزشکی دارد؟	آزمایشگاه و رادیولوژی دارد؟	غسالخانه دارد؟	سامانه جمع آوری زباله دارد؟	پایگاه آتش‌نشانی دارد؟	نماینده پخش نفت سفید دارد؟	نماینده پخش سیلندر گاز دارد؟	فروشگاه تعاونی دارد؟	بقالی دارد؟		
۱۲	گیله سفید	۲	۲	۲	۲	۲	۲	۲	۲	۲	۲	۲	۲	۲	۲	۲	۲	۲	۲		
۱۳	اصحاب سفلی	۲	۲	۲	۲	۲	۲	۲	۲	۲	۲	۲	۲	۲	۲	۲	۲	۲	۲		
۱۴	افراسیاب	۲	۲	۲	۲	۲	۲	۱	۲	۲	۲	۲	۲	۲	۲	۲	۲	۲	۲		
	دهستان سارال	۰	۰	۱۲	۱	۰	۰	۱۷	۰	۰	۰	۵	۲	۰	۴	۴	۱	۸			
۱	کپک	۲	۲	۲	۲	۲	۲	۱	۲	۲	۲	۲	۲	۲	۲	۲	۲	۲	۲		
۲	اسلام آباد	۲	۲	۲	۲	۲	۲	۲	۲	۲	۲	۲	۲	۲	۲	۲	۲	۲	۲		
۳	آق بلاغ	۲	۲	۲	۲	۲	۲	۱	۲	۲	۲	۲	۲	۲	۲	۲	۲	۲	۲		
۴	باساکو	۰	۰	۰	۰	۰	۰	۰	۰	۰	۰	۰	۰	۰	۰	۰	۰	۰	۰		
۵	برده سفید	۲	۲	۲	۲	۲	۲	۲	۲	۲	۲	۲	۲	۲	۲	۲	۲	۲	۲		
۶	تازه آباد آصف	۲	۲	۱	۲	۲	۲	۱	۲	۲	۲	۲	۲	۲	۲	۲	۲	۲	۲		
۷	تازه آباد امین	۲	۲	۱	۲	۲	۲	۲	۲	۲	۲	۲	۲	۲	۲	۲	۲	۲	۲		
۸	تازه آباد دوله رش	۲	۲	۱	۲	۲	۲	۱	۲	۲	۲	۲	۲	۲	۲	۲	۲	۲	۲		
۹	تازه آباد قاضی علی	۲	۲	۱	۲	۲	۲	۱	۲	۲	۲	۲	۲	۲	۲	۲	۲	۲	۲		
۱۰	حاجی موسی	۲	۲	۱	۲	۲	۲	۱	۲	۲	۲	۲	۲	۲	۲	۲	۲	۲	۲		
۱۱	حسین آباد	۰	۰	۰	۰	۰	۰	۰	۰	۰	۰	۰	۰	۰	۰	۰	۰	۰	۰		
۱۲	درویان	۲	۲	۲	۲	۲	۲	۲	۲	۲	۲	۲	۲	۲	۲	۲	۲	۲	۲		
۱۳	درویان فارس	۲	۲	۲	۲	۲	۲	۲	۲	۲	۲	۲	۲	۲	۲	۲	۲	۲	۲		
۱۴	درویشان	۲	۲	۲	۲	۲	۲	۲	۲	۲	۲	۲	۲	۲	۲	۲	۲	۲	۲		
۱۵	دوزخدره	۲	۲	۲	۲	۲	۲	۲	۲	۲	۲	۲	۲	۲	۲	۲	۲	۲	۲		
۱۶	ذلکه	۲	۲	۱	۲	۲	۲	۱	۲	۲	۲	۲	۲	۲	۲	۲	۲	۲	۲		
۱۷	زردک	۲	۲	۲	۲	۲	۲	۲	۲	۲	۲	۲	۲	۲	۲	۲	۲	۲	۲		
۱۸	علی آباد دوله رش	۲	۲	۱	۲	۲	۲	۱	۲	۲	۲	۲	۲	۲	۲	۲	۲	۲	۲		
۱۹	قز بلاغ	۲	۲	۲	۲	۲	۲	۱	۲	۲	۲	۲	۲	۲	۲	۲	۲	۲	۲		
۲۰	قلعه گاه	۲	۲	۲	۲	۲	۲	۲	۲	۲	۲	۲	۲	۲	۲	۲	۲	۲	۲		
۲۱	قلعه ولبانه	۲	۲	۲	۲	۲	۲	۲	۲	۲	۲	۲	۲	۲	۲	۲	۲	۲	۲		
۲۲	گانی سید مراد	۲	۲	۲	۲	۲	۲	۱	۲	۲	۲	۲	۲	۲	۲	۲	۲	۲	۲		
۲۳	گانی کبود	۲	۲	۱	۲	۲	۲	۱	۲	۲	۲	۲	۲	۲	۲	۲	۲	۲	۲		
۲۴	کوسی عنبر	۲	۲	۱	۲	۲	۲	۱	۲	۲	۲	۲	۲	۲	۲	۲	۲	۲	۲		
۲۵	کول	۲	۲	۲	۲	۱	۲	۲	۲	۲	۲	۲	۲	۲	۲	۲	۲	۲	۲		
۲۶	گاو آهن نو	۲	۲	۲	۲	۲	۲	۱	۲	۲	۲	۲	۲	۲	۲	۲	۲	۲	۲		
۲۷	گرچی	۲	۲	۲	۲	۲	۲	۲	۲	۲	۲	۲	۲	۲	۲	۲	۲	۲	۲		
۲۸	کله سور	۲	۲	۲	۲	۲	۲	۲	۲	۲	۲	۲	۲	۲	۲	۲	۲	۲	۲		
۲۹	گیزمل سفلی	۲	۲	۱	۲	۲	۲	۲	۲	۲	۲	۲	۲	۲	۲	۲	۲	۲	۲		
۳۰	گیزمل علیا	۲	۲	۱	۲	۲	۲	۱	۲	۲	۲	۲	۲	۲	۲	۲	۲	۲	۲		
۳۱	مره دره	۲	۲	۲	۲	۲	۲	۱	۲	۲	۲	۲	۲	۲	۲	۲	۲	۲	۲		
۳۲	میشیاب	۲	۲	۲	۲	۲	۲	۲	۲	۲	۲	۲	۲	۲	۲	۲	۲	۲	۲		
۳۳	نعل شکن	۲	۲	۲	۲	۲	۲	۱	۲	۲	۲	۲	۲	۲	۲	۲	۲	۲	۲		
۳۴	هزارگانیان	۲	۲	۱	۲	۲	۲	۱	۲	۲	۲	۲	۲	۲	۱	۲	۲	۱	۱		

ردیف	نام آبادی	بازرگانی و خدمات												مخابرات و ارتباطات			
		نانوایی دارد ؟	گوشت فروشی دارد ؟	قهومخانه دارد؟	بانک دارد ؟	تعمیرگاه ماشین آلات کشاورزی دارد؟	تعمیرگاه ماشین آلات غیر	جایگاه سوخت دارد؟	صندوق پست دارد؟	دفتر پست دارد؟	دفتر مخابرات دارد؟	دفتر فناوری اطلاعات و ارتباطات دارد ؟	دسترسی به عمومی به اینترنت دارد؟	دسترسی به روزنامه و مجله دارد؟	دسترسی به وسیله نقیبه عمومی دارد ؟	دسترسی به ایستگاه راه آهن دارد ؟	
	گیله سفید	۲	۲	۲	۲	۲	۲	۲	۲	۲	۲	۲	۲	۲	۲		
۱۲	اصحاب سفلی	۲	۲	۲	۲	۲	۲	۲	۲	۲	۲	۲	۲	۲	۲		
۱۳	افراسیاب	۲	۲	۲	۲	۲	۲	۲	۲	۲	۲	۲	۲	۲	۲		
۱۴	دهستان سارال	۵	۰	۰	۰	۱	۰	۰	۰	۰	۱۱	۱	۰	۱۸	۰		
۱	کپک	۱	۲	۲	۲	۲	۲	۲	۲	۲	۱	۱	۲	۱	۲		
۲	اسلام آباد	۲	۲	۲	۲	۲	۲	۲	۲	۲	۲	۲	۲	۲	۲		
۳	آق بلاغ	۲	۲	۲	۲	۲	۲	۲	۲	۲	۲	۲	۲	۲	۲		
۴	باساکو	۰	۰	۰	۰	۰	۰	۰	۰	۰	۰	۰	۰	۰	۰		
۵	برده سفید	۲	۲	۲	۲	۲	۲	۲	۲	۲	۱	۲	۲	۲	۲		
۶	نازه آباد آصف	۲	۲	۲	۲	۲	۲	۲	۲	۲	۲	۲	۲	۲	۲		
۷	نازه آباد امین	۲	۲	۲	۲	۲	۲	۲	۲	۲	۲	۲	۲	۲	۲		
۸	نازه آباد دوله رش	۲	۲	۲	۲	۲	۲	۲	۲	۲	۲	۲	۲	۲	۲		
۹	نازه آباد قاضی علی	۲	۲	۲	۲	۲	۲	۲	۲	۲	۲	۲	۲	۲	۲		
۱۰	حاجی موسی	۲	۲	۲	۲	۲	۲	۲	۲	۲	۱	۲	۲	۲	۲		
۱۱	حسین آباد	۰	۰	۰	۰	۰	۰	۰	۰	۰	۰	۰	۰	۰	۰		
۱۲	درویان	۲	۲	۲	۲	۲	۲	۲	۲	۲	۲	۲	۲	۲	۲		
۱۳	درویان فارس	۲	۲	۲	۲	۲	۲	۲	۲	۲	۲	۲	۲	۲	۲		
۱۴	درویشان	۲	۲	۲	۲	۲	۲	۲	۲	۲	۲	۲	۲	۲	۲		
۱۵	دوزخدره	۲	۲	۲	۲	۲	۲	۲	۲	۲	۲	۲	۲	۲	۲		
۱۶	ذلکه	۲	۲	۲	۲	۲	۲	۲	۲	۲	۲	۲	۲	۲	۲		
۱۷	زردک	۲	۲	۲	۲	۲	۲	۲	۲	۲	۲	۲	۲	۲	۲		
۱۸	علی آباد دوله رش	۲	۲	۲	۲	۲	۲	۲	۲	۲	۲	۲	۲	۲	۲		
۱۹	قز لبلاغ	۱	۲	۲	۲	۲	۲	۲	۲	۲	۲	۲	۲	۲	۲		
۲۰	قلعه گاه	۲	۲	۲	۲	۲	۲	۲	۲	۲	۲	۲	۲	۲	۲		
۲۱	قلعه ولیانه	۲	۲	۲	۲	۲	۲	۲	۲	۲	۲	۲	۲	۲	۲		
۲۲	کانی سید مراد	۲	۲	۲	۲	۲	۲	۲	۲	۲	۲	۲	۲	۲	۲		
۲۳	کانی کبود	۲	۲	۲	۲	۲	۲	۲	۲	۲	۲	۲	۲	۲	۲		
۲۴	کوس عنبر	۲	۲	۲	۲	۲	۲	۲	۲	۲	۲	۲	۲	۲	۲		
۲۵	کول	۱	۲	۲	۲	۲	۲	۲	۲	۲	۲	۲	۲	۲	۲		
۲۶	گاو آهن تو	۱	۲	۲	۲	۲	۲	۲	۲	۲	۲	۲	۲	۲	۲		
۲۷	گرچی	۲	۲	۲	۲	۲	۲	۲	۲	۲	۲	۲	۲	۲	۲		
۲۸	گله سور	۲	۲	۲	۲	۲	۲	۲	۲	۲	۲	۲	۲	۲	۲		
۲۹	گیزمل سفلی	۲	۲	۲	۲	۲	۲	۲	۲	۲	۲	۲	۲	۲	۲		
۳۰	گیزمل علیا	۲	۲	۲	۲	۲	۲	۲	۲	۲	۲	۲	۲	۲	۲		
۳۱	مره دره	۲	۲	۲	۲	۲	۲	۲	۲	۲	۲	۲	۲	۲	۲		
۳۲	میشیاب	۲	۲	۲	۲	۲	۲	۲	۲	۲	۲	۲	۲	۲	۲		
۳۳	نعل شکن	۲	۲	۲	۲	۲	۲	۲	۲	۲	۲	۲	۲	۲	۲		
۳۴	هزارکانیان	۱	۲	۲	۲	۲	۲	۲	۲	۲	۲	۲	۲	۲	۲		

ردیف	نام آبادی	تعداد خانوار	تعداد واحد مسکونی	جمعیت			گروه های عمده سنی					جمعیت ۶ ساله و بیشتر			
				کل	مرد	زن	مرد ۱۴-۱۵ ساله	مرد ۱۵-۶۴ ساله	مرد ۶۵ ساله و بیشتر	زن ۱۴-۱۵ ساله	زن ۱۵-۶۴ ساله	زن ۶۵ ساله و بیشتر	مرد	زن	کل
	دهستان کوله	۱۳۱۲	۱۲۹۲	۵۳۹۶	۲۶۲۲	۲۷۷۴	۶۲۲	۱۷۸۶	۲۱۴	۶۷۷	۱۹۳۲	۱۶۵	۲۳۶۲	۲۵۱۶	۴۸۷۸
۱	احمد آباد	۸۴	۷۷	۳۴۷	۱۷۳	۱۷۴	۳۱	۱۲۴	۱۸	۳۳	۱۲۸	۱۳	۱۵۴	۱۶۳	۳۱۷
۲	آق بلاغ	۴۰	۴۰	۱۳۵	۶۳	۷۲	۱۴	۴۰	۹	۱۳	۵۰	۹	۵۴	۶۶	۱۲۰
۳	برقلعه	۱۸	۱۸	۷۵	۴۴	۳۱	۱۱	۳۰	۳	۶	۲۴	۱	۳۹	۲۷	۶۶
۴	غیبی سور	۱۰۴	۱۰۳	۳۹۵	۱۹۵	۲۰۰	۴۳	۱۲۷	۲۵	۳۸	۱۴۴	۱۸	۱۷۳	۱۸۵	۳۵۸
۵	زاغه سفلی	۱۲۰	۱۱۷	۴۷۲	۲۳۴	۲۴۸	۵۲	۱۶۲	۲۰	۴۳	۱۷۸	۱۷	۲۰۷	۲۱۶	۴۲۳
۶	زاغه علیا	۱۱۹	۱۱۶	۴۲۹	۲۲۴	۲۰۵	۴۰	۱۶۸	۱۶	۳۶	۱۵۶	۱۳	۲۰۸	۱۸۷	۳۹۵
۷	قجر	۱۶۵	۱۶۱	۷۰۲	۳۳۲	۳۷۰	۹۱	۲۱۸	۲۳	۱۱۰	۲۴۱	۱۹	۳۰۸	۳۲۸	۶۳۶
۸	کوله	۸۰	۷۸	۳۷۳	۱۵۷	۲۱۶	۳۸	۱۱۱	۸	۱۰۳	۱۰۶	۷	۱۴۰	۱۹۹	۳۳۹
۹	احمد آباد گلانه	۰	۰	۰	۰	۰	۰	۰	۰	۰	۰	۰	۰	۰	۰
۱۰	اله دره سفلی	۹۸	۹۸	۴۲۸	۲۱۰	۲۱۸	۶۷	۱۲۹	۱۴	۶۴	۱۴۵	۹	۱۸۱	۱۹۴	۳۷۵
۱۱	اله دره علیا	۶۴	۶۴	۲۸۵	۱۳۷	۱۴۸	۳۸	۸۸	۱۱	۳۲	۱۰۷	۹	۱۲۵	۱۳۴	۲۵۹
۱۲	تازه آباد گلانه	۶۰	۶۰	۲۶۲	۱۳۲	۱۳۰	۳۳	۹۶	۳	۲۷	۹۷	۶	۱۱۲	۱۱۶	۲۲۸
۱۳	طیطاق	۲۵	۲۴	۱۱۴	۵۷	۵۷	۱۳	۳۹	۵	۱۱	۴۱	۵	۵۳	۵۱	۱۰۴
۱۴	گلانه	۱۶۰	۱۵۹	۷۰۳	۳۱۳	۳۹۰	۸۱	۲۰۶	۲۶	۱۰۲	۲۷۱	۱۷	۲۸۹	۳۵۴	۶۴۳
۱۵	هینت آباد	۲۷	۲۶	۱۱۱	۵۷	۵۴	۱۵	۳۷	۵	۱۳	۳۹	۲	۴۹	۵۰	۹۹
۱۶	ینگه ارخ	۸۶	۸۵	۳۰۹	۱۶۱	۱۴۸	۳۲	۱۱۳	۱۶	۳۰	۱۰۹	۹	۱۴۷	۱۳۱	۲۷۸
۱۷	محموده	۳۱	۳۱	۱۴۸	۷۹	۶۹	۱۳	۶۱	۵	۱۱	۵۲	۶	۷۴	۶۵	۱۳۹
۱۸	ابراهیم آباد علیا و سفلی	۳۱	۲۶	۱۰۸	۵۴	۵۴	۱۰	۳۷	۷	۵	۴۴	۵	۴۹	۵۰	۹۹

* به جهت حفظ محرمانگی اطلاعات آبادی های کمتر از چهار خانوار درج نگردیده

اختلاف بین جمع گروه های سنی و جمعیت کل مربوط به اظهار نشده می باشد

ردیف	نام آبادی	باسواد			محصل			جمعیت ۱۰ ساله و بیشتر			شاغل			بیکار		
		کل	زن	مرد	کل	زن	مرد	کل	زن	مرد	کل	زن	مرد	کل	زن	مرد
	دهستان کوله	۳۲۷۷	۱۴۶۵	۱۸۱۲	۸۵۴	۴۲۷	۴۲۷	۴۵۳۰	۲۳۶۰	۲۱۷۰	۱۶۷۲	۱۳۰	۱۸۰۲	۹۴	۹	۱۰۳
۱	احمد آباد	۲۲۴	۱۰۰	۱۲۴	۳۷	۲۰	۱۷	۲۹۵	۱۵۰	۱۴۵	۱۲۴	۸	۱۳۲	۴	۰	۴
۲	آق بلاغ	۷۹	۳۸	۴۱	۱۴	۹	۵	۱۰۹	۶۰	۴۹	۴۱	۹	۵۰	۴	۰	۴
۳	برقلعه	۴۷	۱۳	۳۴	۸	۲	۶	۶۰	۲۵	۳۵	۲۵	۱	۲۶	۳	۱	۴
۴	غیبی سور	۲۰۹	۹۷	۱۱۲	۵۸	۲۶	۳۲	۳۴۰	۱۷۶	۱۶۴	۹۲	۵	۹۷	۴	۰	۴
۵	زاغه سفلی	۲۸۹	۱۲۷	۱۶۲	۷۰	۲۹	۴۱	۳۹۹	۲۰۷	۱۹۲	۱۴۶	۱۵	۱۶۱	۴	۱	۵
۶	زاغه علیا	۲۶۷	۱۱۰	۱۵۷	۴۶	۱۵	۳۱	۳۷۰	۱۸۰	۱۹۰	۱۵۷	۱۴	۱۷۱	۹	۲	۱۱
۷	قجر	۴۴۶	۱۹۳	۲۵۳	۱۳۵	۵۹	۷۶	۵۸۱	۳۰۵	۲۷۶	۲۱۰	۲۵	۲۳۵	۷	۱	۸
۸	کوله	۲۷۶	۱۵۸	۱۱۸	۱۲۶	۱۰۲	۲۴	۳۱۸	۱۹۳	۱۲۵	۱۰۲	۸	۱۱۰	۹	۲	۱۱
۹	احمد آباد گلانه	۰	۰	۰	۰	۰	۰	۰	۰	۰	۰	۰	۰	۰	۰	۰
۱۰	اله دره سفلی	۲۲۹	۱۰۶	۱۲۳	۶۹	۳۵	۳۴	۳۴۱	۱۷۷	۱۶۴	۱۳۶	۷	۱۴۳	۲	۰	۲
۱۱	اله دره علیا	۱۸۰	۸۱	۹۹	۴۴	۱۸	۲۶	۲۳۲	۱۲۳	۱۰۹	۸۸	۱۲	۱۰۰	۲	۰	۲
۱۲	نازه آباد گلانه	۱۶۵	۶۹	۹۶	۲۶	۱۰	۱۶	۲۰۹	۱۰۷	۱۰۲	۹۱	۵	۹۶	۳	۱	۴
۱۳	طیطاق	۶۴	۲۵	۳۹	۱۴	۵	۹	۹۸	۵۰	۴۸	۳۸	۱	۳۹	۰	۰	۰
۱۴	گلانه	۳۸۵	۱۷۴	۲۱۱	۱۳۶	۷۰	۶۶	۶۰۵	۳۳۰	۲۷۵	۱۸۶	۸	۱۹۴	۱۹	۰	۱۹
۱۵	هینت آباد	۶۳	۲۷	۳۶	۱۵	۶	۹	۹۱	۴۶	۴۵	۳۷	۱	۳۸	۰	۰	۰
۱۶	ینگلی ارخ	۲۰۰	۸۳	۱۱۷	۳۸	۱۲	۲۶	۲۵۹	۱۲۲	۱۳۷	۱۰۱	۱	۱۰۲	۰	۱۶	۱۶
۱۷	محموده	۹۳	۳۷	۵۶	۱۴	۸	۶	۱۲۸	۶۰	۶۸	۵۷	۶	۶۳	۰	۰	۰
۱۸	ابراهیم آباد علیا و سفلی	۶۱	۲۷	۳۴	۴	۱	۳	۹۵	۴۹	۴۶	۴۱	۴	۴۵	۲	۱	۳

تعداد خنوار شامل خنوارهای معمولی و گروهی و موسسه ای می باشد

ردیف	نام آبادی	وضع طبیعی :	نوع راه آبادی :	وضع سکونت آبادی:			طرح هادی :	محل خرید مایحتاج				آموزشی، فرهنگی و ورزشی					
				ماه خاتمه سکونت بر آبادی	ماه شروع سکونت بر آبادی	۱-دارا، سکته دائم، ۲-دارا، سکته موسمی، ۳-خالی، ازسکته دائم، ۴-خالی از سکته موسمی، ۵-اظهارنشده		آیا اکثرساکنان آبادی مایحتاج اولیه خودرا ازاین آبادی خریداری میکنند؟	آیا از آبادی یا آبادی های دیگر هم برای خرید مایحتاج اولیه به این آبادی مراجعه می شود؟	آیا ساکنان آبادی برای خرید مایحتاج خود به شهر یا شهرهایی مراجعه میکنند؟	مهد دارد؟	دبستان دارد؟	مدرسه راهنمایی شبانه روزی پسرانه دارد؟	مدرسه راهنمایی شبانه روزی دخترانه دارد؟	مدرسه راهنمایی		
	دهستان کوله		۷	۱۷	۰	۰	۱	۱۷	۶	۱۷	۰	۰	۰	۰	۰	۰	۰
۱	احمد آباد	۳	۱	۱	۲	۲	۲	۱	۲	۱	۲	۲	۲	۲	۲	۲	۲
۲	آق بلاغ	۳	۳	۱	۲	۳	۳	۱	۲	۱	۲	۲	۲	۲	۲	۲	۲
۳	برقلعه	۳	۳	۱	۲	۳	۳	۱	۲	۱	۲	۲	۲	۲	۲	۲	۲
۴	غیبی سور	۳	۱	۱	۲	۳	۳	۱	۱	۱	۲	۲	۲	۲	۲	۲	۲
۵	زاغه سفلی	۳	۲	۱	۲	۲	۲	۱	۱	۱	۲	۲	۲	۲	۲	۲	۲
۶	زاغه علیا	۳	۱	۱	۲	۱	۱	۱	۱	۱	۲	۲	۲	۲	۲	۲	۲
۷	قجر	۳	۱	۱	۲	۳	۳	۱	۱	۱	۲	۲	۲	۲	۲	۲	۲
۸	کوله	۳	۱	۱	۲	۲	۲	۱	۱	۱	۲	۲	۲	۲	۲	۲	۲
۹	احمد آباد گلانه	۳	۳	۳	۲	۳	۳	۱	۲	۱	۲	۲	۲	۲	۲	۲	۲
۱۰	اله دره سفلی	۳	۳	۱	۲	۳	۳	۱	۲	۱	۲	۲	۲	۲	۲	۲	۲
۱۱	اله دره علیا	۳	۳	۱	۲	۳	۳	۱	۲	۱	۲	۲	۲	۲	۲	۲	۲
۱۲	نازه آباد گلانه	۳	۲	۱	۲	۳	۳	۱	۲	۱	۲	۲	۲	۲	۲	۲	۲
۱۳	طیطاق	۳	۲	۱	۲	۳	۳	۱	۲	۱	۲	۲	۲	۲	۲	۲	۲
۱۴	گلانه	۳	۳	۱	۲	۳	۳	۱	۲	۱	۲	۲	۲	۲	۲	۲	۲
۱۵	هیئت آباد	۳	۲	۱	۲	۳	۳	۱	۲	۱	۲	۲	۲	۲	۲	۲	۲
۱۶	ینگه ارخ	۳	۱	۱	۲	۳	۳	۱	۲	۱	۲	۲	۲	۲	۲	۲	۲
۱۷	محموده	۳	۱	۱	۲	۳	۳	۱	۲	۱	۲	۲	۲	۲	۲	۲	۲
۱۸	ابراهیم آباد علیا و سفلی	۳	۳	۱	۲	۳	۳	۱	۲	۱	۲	۲	۲	۲	۲	۲	۲

ارقام درج شده در سطرجمع ها (دهستان وبخش وشهرستان) جمع تعداد کد 1 مربوط به آن ستون می باشد

ردیف	نام آبادی	آموزشی، فرهنگی و ورزشی															مذهبی			
		مدرسه راهنمایی دخترانه دارد؟	مدرسه راهنمایی مختلط دارد؟	مدرسه شبانه روزی پسرانه دارد؟	مدرسه شبانه روزی دخترانه دارد؟	دبیرستان نظری پسرانه دارد؟	دبیرستان نظری دخترانه دارد؟	دبیرستان کاردانش پسرانه دارد؟	دبیرستان کاردانش دخترانه دارد؟	هنرستان فنی و حرفه ای پسرانه دارد؟	هنرستان فنی و حرفه ای دخترانه دارد؟	بوستان روستایی دارد؟	کتابخانه عمومی دارد؟	زمین ورزشی دارد؟	سالن ورزشی دارد؟	مسجد دارد؟	امام زاده دارد؟	سایر اماکن مذهبی مسلمانان دارد؟	اماکن مذهبی سایر ادیان دارد؟	مدرسه علمیه دارد؟
	دهستان کوله	۲	۶	۰	۰	۰	۰	۰	۰	۰	۰	۰	۰	۰	۰	۰	۰	۰	۰	۰
۱	احمد آباد	۲	۱	۲	۲	۲	۲	۲	۲	۲	۲	۲	۲	۲	۲	۲	۱	۲	۲	۲
۲	آق بلاغ	۲	۲	۲	۲	۲	۲	۲	۲	۲	۲	۲	۲	۲	۲	۲	۱	۲	۲	۲
۳	برقلعه	۲	۲	۲	۲	۲	۲	۲	۲	۲	۲	۲	۲	۲	۲	۲	۱	۲	۲	۲
۴	غیبی سور	۲	۲	۲	۲	۲	۲	۲	۲	۲	۲	۲	۲	۲	۲	۲	۱	۲	۲	۲
۵	زاغه سفلی	۲	۱	۲	۲	۲	۲	۲	۲	۲	۲	۲	۲	۲	۲	۲	۱	۲	۲	۲
۶	زاغه علیا	۲	۱	۲	۲	۲	۲	۲	۲	۲	۲	۲	۲	۲	۲	۲	۱	۲	۲	۲
۷	قجر	۲	۱	۲	۲	۲	۲	۲	۲	۲	۲	۲	۲	۲	۲	۲	۱	۲	۲	۲
۸	کوله	۱	۲	۲	۲	۲	۲	۲	۲	۲	۲	۲	۲	۲	۲	۲	۱	۲	۲	۲
۹	احمد آباد گلانه	۰	۰	۰	۰	۰	۰	۰	۰	۰	۰	۰	۰	۰	۰	۰	۰	۰	۰	۰
۱۰	اله دره سفلی	۳	۱	۲	۲	۲	۲	۲	۲	۲	۲	۲	۲	۲	۲	۲	۱	۲	۲	۲
۱۱	اله دره علیا	۲	۲	۲	۲	۲	۲	۲	۲	۲	۲	۲	۲	۲	۲	۲	۱	۲	۲	۲
۱۲	نازه آباد گلانه	۲	۲	۲	۲	۲	۲	۲	۲	۲	۲	۲	۲	۲	۲	۲	۱	۲	۲	۲
۱۳	طیطاق	۲	۲	۲	۲	۲	۲	۲	۲	۲	۲	۲	۲	۲	۲	۲	۱	۲	۲	۲
۱۴	گلانه	۱	۲	۲	۲	۲	۲	۲	۲	۲	۲	۲	۲	۲	۲	۲	۱	۲	۲	۲
۱۵	هیئت آباد	۲	۲	۲	۲	۲	۲	۲	۲	۲	۲	۲	۲	۲	۲	۲	۱	۲	۲	۲
۱۶	ینگه ارخ	۲	۲	۲	۲	۲	۲	۲	۲	۲	۲	۲	۲	۲	۲	۲	۱	۲	۲	۲
۱۷	محموده	۲	۲	۲	۲	۲	۲	۲	۲	۲	۲	۲	۲	۲	۲	۲	۱	۲	۲	۲
۱۸	ابراهیم آباد علیا و سفلی	۲	۲	۲	۲	۲	۲	۲	۲	۲	۲	۲	۲	۲	۲	۲	۱	۲	۲	۲

ارقام درج شده در سطر جمع ها (دهستان و بخش و شهرستان) جمع تعداد کد 1 مربوط به آن ستون می باشد

بهداشتی و درمانی				برق، گاز و آب							سیاسی و اداری						مذهبی		نام آبادی	ردیف
خانه بهداشت دارد؟	داروخانه دارد؟	مرکز بهداشتی درمانی دارد؟	حمام عمومی دارد؟	سامانه تصفیه آب دارد؟	آب لوله کشی دارد؟	گاز لوله کشی دارد؟	انرژی نو دارد؟	موتور برق دیزلی دارد؟	برق شبکه سراسری دارد؟	شرکت تعاونی روستایی دارد؟	شورای حل اختلاف دارد؟	مروج کشاورزی دارد؟	مرکز خدمات جهاد کشاورزی دارد؟	پاسگاه نیروی انتظامی دارد؟	دهیاری دارد؟	شورای اسلامی روستا دارد؟	خانه عالم دارد؟	امام جماعت راتب دارد؟		
۱-دارد ۲-ندارد ۳-اظهار نشده	۱-دارد ۲-ندارد ۳-اظهار نشده	۱-دارد ۲-ندارد ۳-اظهار نشده	۱-دارد ۲-ندارد ۳-اظهار نشده	۱-دارد ۲-ندارد ۳-اظهار نشده	۱-دارد ۲-ندارد ۳-اظهار نشده	۱-دارد ۲-ندارد ۳-اظهار نشده	۱-دارد ۲-ندارد ۳-اظهار نشده	۱-دارد ۲-ندارد ۳-اظهار نشده	۱-دارد ۲-ندارد ۳-اظهار نشده	۱-دارد ۲-ندارد ۳-اظهار نشده	۱-دارد ۲-ندارد ۳-اظهار نشده	۱-دارد ۲-ندارد ۳-اظهار نشده	۱-دارد ۲-ندارد ۳-اظهار نشده	۱-دارد ۲-ندارد ۳-اظهار نشده	۱-دارد ۲-ندارد ۳-اظهار نشده	۱-دارد ۲-ندارد ۳-اظهار نشده	۱-دارد ۲-ندارد ۳-اظهار نشده	۱-دارد ۲-ندارد ۳-اظهار نشده	دهستان کوله	
۱۰	۱	۱	۱	۲	۱۴	۰	۰	۰	۱۷	۱	۰	۰	۰	۱	۱۱	۱۶	۴	۴	احمد آباد	۱
۱	۲	۲	۲	۲	۱	۲	۲	۲	۱	۲	۲	۲	۲	۲	۱	۱	۱	۲	آق بلاغ	۲
۱	۲	۲	۲	۱	۱	۲	۲	۲	۱	۲	۲	۲	۲	۲	۲	۲	۲	۲	برقلعه	۳
۲	۲	۲	۲	۲	۱	۲	۲	۲	۱	۲	۲	۲	۲	۲	۱	۱	۲	۲	غیبی سور	۴
۱	۲	۲	۲	۱	۱	۲	۲	۲	۱	۲	۲	۲	۲	۲	۱	۱	۱	۱	زاغه سفلی	۵
۱	۲	۲	۲	۲	۱	۲	۲	۲	۱	۲	۲	۲	۲	۲	۱	۱	۲	۲	زاغه علیا	۶
۱	۲	۲	۲	۲	۱	۲	۲	۲	۱	۲	۲	۲	۲	۲	۱	۱	۲	۲	قجر	۷
۱	۱	۱	۲	۲	۱	۲	۲	۲	۱	۱	۲	۲	۲	۱	۱	۱	۲	۲	کوله	۸
۰	۰	۰	۰	۰	۰	۰	۰	۰	۰	۰	۰	۰	۰	۰	۰	۰	۰	۰	احمد آباد گلانه	۹
۱	۲	۲	۲	۲	۱	۲	۲	۲	۱	۲	۲	۲	۲	۲	۱	۱	۲	۲	اله دره سفلی	۱۰
۲	۲	۲	۲	۰	۲	۲	۲	۲	۱	۲	۲	۲	۲	۲	۱	۱	۱	۱	اله دره علیا	۱۱
۲	۲	۲	۲	۰	۲	۲	۲	۲	۱	۲	۲	۲	۲	۲	۲	۱	۲	۲	نازه آباد گلانه	۱۲
۲	۲	۲	۲	۲	۱	۲	۲	۲	۱	۲	۲	۲	۲	۲	۱	۱	۲	۲	طیطاق	۱۳
۱	۲	۲	۲	۲	۱	۲	۲	۲	۱	۲	۲	۲	۲	۲	۱	۱	۱	۱	گلانه	۱۴
۲	۲	۲	۲	۲	۱	۲	۲	۲	۱	۲	۲	۲	۲	۲	۲	۱	۲	۲	هیئت آباد	۱۵
۲	۲	۲	۲	۲	۱	۲	۲	۲	۱	۲	۲	۲	۲	۲	۱	۲	۲	۲	ینگه ارخ	۱۶
۱	۲	۲	۲	۲	۱	۲	۲	۲	۱	۲	۲	۲	۲	۲	۱	۲	۲	۲	محموده	۱۷
۲	۲	۲	۲	۲	۱	۲	۲	۲	۱	۲	۲	۲	۲	۲	۱	۲	۲	۲	ابراهیم آباد علیا و سفلی	۱۸

ارقام درج شده در سطر جمع ها (دهستان وبخش وشهرستان) جمع تعداد کد 1 مربوط به آن ستون می باشد

ردیف	نام آبادی	بهداشتی و درمانی																بازرگاتی و خدمات		
		پایگاه بهداشت روستایی دارد؟	مرکز تسهیلات زایمان دارد؟	پزشک خانواده دارد ؟	پزشک دارد؟	دندانپزشک با بهداشت کار دهان و دندان دارد ؟	دندانپزشک تجربی یا دندانساز دارد ؟	بهبود یا مامای روستایی دارد ؟	بهبورز دارد ؟	دامپزشک دارد؟	تکنسین دامپزشکی دارد ؟	آزمایشگاه و رادیولوژی دارد ؟	غسالخانه دارد؟	سامانه جمع آوری زباله دارد؟	پایگاه آتش‌نشانی دارد؟	نفت سفید دارد؟	نمایندگی پخش سینندر گاز دارد؟	نمایندگی پخش فروشگاه تعاونی دارد؟	بقالی دارد؟	
	دهستان کوله	۲	۰	۱	۰	۰	۰	۰	۰	۰	۰	۲	۱۰	۰	۰	۳	۰	۱۰		
۱	احمد آباد	۲	۲	۲	۲	۲	۱	۲	۲	۲	۲	۲	۱	۲	۲	۱	۲	۱		
۲	آق بلاغ	۲	۲	۲	۲	۲	۱	۲	۲	۲	۲	۲	۱	۲	۲	۲	۲	۱		
۳	برقلعه	۲	۲	۲	۲	۲	۲	۲	۲	۲	۲	۲	۲	۲	۲	۲	۲	۲		
۴	غیبی سور	۲	۲	۲	۲	۲	۱	۲	۲	۲	۲	۲	۱	۲	۲	۱	۲	۱		
۵	زاغه سفلی	۲	۲	۲	۲	۲	۱	۲	۲	۲	۲	۲	۱	۲	۲	۲	۲	۱		
۶	زاغه علیا	۲	۲	۲	۲	۲	۱	۲	۲	۲	۲	۲	۱	۲	۲	۱	۲	۱		
۷	قجر	۲	۲	۲	۲	۲	۲	۲	۲	۲	۲	۲	۲	۲	۲	۲	۲	۲		
۸	کوله	۱	۲	۱	۲	۲	۱	۲	۲	۲	۲	۲	۱	۲	۲	۲	۲	۱		
۹	احمد آباد گلانه	۰	۰	۰	۰	۰	۰	۰	۰	۰	۰	۰	۰	۰	۰	۰	۰	۰		
۱۰	اله دره سفلی	۲	۲	۲	۲	۲	۱	۲	۲	۲	۲	۲	۱	۲	۲	۲	۲	۱		
۱۱	اله دره علیا	۲	۲	۲	۲	۲	۲	۲	۲	۲	۲	۲	۲	۲	۲	۲	۲	۲		
۱۲	تازه آباد گلانه	۲	۲	۲	۲	۲	۲	۲	۲	۲	۲	۲	۲	۲	۲	۲	۲	۲		
۱۳	طیطان	۲	۲	۲	۲	۲	۲	۲	۲	۲	۲	۲	۲	۲	۲	۲	۲	۲		
۱۴	گلانه	۱	۲	۲	۲	۲	۱	۲	۲	۲	۲	۲	۱	۲	۲	۲	۲	۱		
۱۵	هیئت آباد	۲	۲	۲	۲	۲	۲	۲	۲	۲	۲	۲	۲	۲	۲	۲	۲	۲		
۱۶	ینگه ارخ	۲	۲	۲	۲	۲	۲	۲	۲	۲	۲	۲	۲	۲	۲	۲	۲	۲		
۱۷	محموده	۲	۲	۲	۲	۲	۲	۲	۲	۲	۲	۲	۲	۲	۲	۲	۲	۲		
۱۸	ابراهیم آباد علیا و سفلی	۲	۲	۲	۲	۲	۲	۲	۲	۲	۲	۲	۲	۲	۲	۲	۲	۲		

ارقام درج شده در سطر سرجمع ها (دهستان و بخش و شهرستان) جمع تعداد کد 1 مربوط به آن ستون می باشد

ردیف	نام آبادی	بازرگانی و خدمات														مخابرات و ارتباطات			
		نانوایی دارد ؟	گوشت فروشی دارد ؟	قهومخانه دارد؟	باتک دارد ؟	تعمیرگاه ماشین‌آلات کشاورزی دارد؟	تعمیرگاه ماشین‌آلات غیر	جایگاه سوخت دارد؟	صندوق پست دارد؟	دفتر پست دارد؟	دفتر مخابرات دارد؟	دفتر فناوری اطلاعات و ارتباطات دارد ؟	دسترسی به عمومی به اینترنت دارد؟	دسترسی به روزنامه و مجله دارد؟	دسترسی به وسیله نقلیه عمومی دارد ؟	دسترسی به ایستگاه راه‌آهن دارد ؟			
	دهستان کوله	۹	۰	۱	۰	۰	۰	۰	۰	۰	۰	۰	۰	۰	۰				
۱	احمد آباد	۱	۲	۲	۲	۲	۲	۲	۲	۲	۲	۲	۲	۱	۲				
۲	آق بلاغ	۲	۲	۲	۲	۲	۲	۲	۲	۲	۲	۲	۲	۲	۲				
۳	برقلعه	۲	۲	۲	۲	۲	۲	۲	۲	۲	۲	۲	۲	۲	۲				
۴	غیبی سور	۱	۲	۲	۲	۲	۲	۲	۲	۲	۲	۱	۲	۱	۲				
۵	زاغه سفلی	۱	۲	۲	۲	۲	۲	۲	۲	۲	۲	۲	۲	۱	۲				
۶	زاغه علیا	۱	۲	۱	۲	۲	۲	۲	۲	۲	۲	۲	۲	۱	۲				
۷	فجر	۱	۲	۲	۲	۲	۲	۲	۲	۲	۲	۲	۲	۱	۲				
۸	کوله	۱	۲	۲	۲	۲	۲	۲	۲	۲	۲	۲	۲	۱	۲				
۹	احمد آباد گلانه	۰	۰	۰	۰	۰	۰	۰	۰	۰	۰	۰	۰	۰	۰				
۱۰	اله دره سفلی	۱	۲	۲	۲	۲	۲	۲	۲	۲	۲	۲	۲	۲	۲				
۱۱	اله دره علیا	۱	۲	۲	۲	۲	۲	۲	۲	۲	۲	۲	۲	۲	۲				
۱۲	نازه آباد گلانه	۲	۲	۲	۲	۲	۲	۲	۲	۲	۲	۲	۲	۲	۲				
۱۳	طیطاق	۲	۲	۲	۲	۲	۲	۲	۲	۲	۲	۲	۲	۲	۲				
۱۴	گلانه	۱	۲	۲	۲	۲	۲	۲	۲	۲	۲	۲	۲	۱	۲				
۱۵	هیئت آباد	۲	۲	۲	۲	۲	۲	۲	۲	۲	۲	۲	۲	۲	۲				
۱۶	ینگه ارخ	۲	۲	۲	۲	۲	۲	۲	۲	۲	۲	۲	۲	۱	۲				
۱۷	محموده	۲	۲	۲	۲	۲	۲	۲	۲	۲	۲	۲	۲	۲	۲				
۱۸	ابراهیم آباد علیا و سفلی	۲	۲	۲	۲	۲	۲	۲	۲	۲	۲	۲	۲	۱	۲				

ارقام درج شده در سطر جمع ها (دهستان وبخش وشهرستان) جمع تعداد کد 1 مربوط به آن ستون می باشد

فرهنگ آبادی های -۱۳۹۰

شهرستان کامیاران



شهرستان کامیاران

شهرستان کامیاران یکی از شهرستانهای استان کردستان است که در جنوب این استان واقع شده و مرکز آن شهر کامیاران است. این شهرستان دارای ۲ شهر به نامهای کامیاران و موجش است. همچنین شهرستان کامیاران دارای ۲ بخش، ۷ دهستان و ۱۵۶ آبادی دارای سکنه و ۱۴ آبادی خالی از سکنه است. در آبان ۱۳۹۰، جمعیت شهرستان ۱۰۵۹۹۶ نفر بوده است. از این تعداد ۵۶۳۵۵ نفر ساکن در نقاط شهری، ۴۹۶۴۱ نفر ساکن در نقاط روستایی بوده اند. میزان شهرنشینی در این شهرستان ۵۳/۲ درصد می باشد.

ساخت جنسی و جمعیت

از جمعیت ساکن در نقاط روستایی شهرستان، ۲۴۹۲۱ نفر را مردان و ۲۴۷۲۰ نفر را زنان تشکیل می دهند. نسبت جنسی در این جمعیت نشان میدهد که در مقابل هر ۱۰۰ نفر زن، ۱۰۱ نفر مرد وجود دارد. این نسبت در بین اطفال کمتر از ۱۴ ساله ۱۰۳ و در بین افراد ۶۵ ساله و بیشتر ۱۲۹ بوده است. از جمعیت ساکن در نقاط روستایی شهرستان ۲۲/۷۶ درصد در گروه سنی کمتر از ۱۵ سال، ۶۷ درصد در گروه سنی ۱۵-۶۴ ساله و ۷/۲۳ درصد در گروه سنی ۶۵ ساله و بیشتر قرار داشته اند و سن بقیه افراد نیز نامشخص بوده است.

جدول الف ۸- تعداد آبادیهای دارای سکنه شهرستان بر حسب بخش به تفکیک طبقات جمعیتی

بخش	جمع	۱ تا ۲۴ نفر	۲۵ تا ۴۹ نفر	۵۰ تا ۹۹ نفر	۱۰۰ تا ۲۴۹ نفر	۲۵۰ تا ۴۹۹ نفر	۵۰۰ تا ۹۹۹ نفر	۱۰۰۰ تا ۲۴۹۹ نفر	۲۵۰۰ تا ۴۹۹۹ نفر	۵۰۰۰ نفر و بیشتر
شهرستان کامیاران	۱۵۶	۱۱	۱۲	۲۳	۵۱	۳۴	۱۲	۱۳	۰	۰
بخش مرکزی	۷۳	۵	۶	۶	۲۷	۱۸	۵	۶	۰	۰
بخش موجش	۸۳	۶	۶	۱۷	۲۴	۱۶	۷	۷	۰	۰

جدول ۸- جمعیت نقاط روستایی شهرستان بر حسب بخش و گروههای عمده سنی به تفکیک جنس

نسبت جنسی	زن	مرد	مرد و زن		گروههای عمده سنی
			درصد	نفر	
۱۰۱	۲۴۷۲۰	۲۴۹۲۱	۱۰۰	۴۹۶۴۱	شهرستان کامیاران
۱۰۳	۵۵۵۲	۵۷۴۶	۲۲/۷۶	۱۱۲۹۸	۱۴-۰ ساله
۹۷	۱۷۵۹۳	۱۷۱۵۲	۶۹/۹۹	۳۴۷۴۵	۱۵-۶۴ ساله
۱۲۹	۱۵۷۱	۲۰۲۰	۷/۲۳	۳۵۹۱	۶۵ ساله و بیشتر
	۴	۳	۰/۰۱	۷	اظهار نشده
۱۰۲	۱۲۱۱۱	۱۲۳۷۶	۱۰۰	۲۴۴۸۷	بخش مرکزی
۱۰۴	۲۷۸۰	۲۸۹۲	۲۳/۱۶	۵۶۷۲	۱۴-۰ ساله
۹۹	۸۵۸۳	۸۵۴۰	۶۹/۹۳	۱۷۱۲۳	۱۵-۶۴ ساله
۱۲۶	۷۴۴	۹۴۱	۶/۸۸	۱۶۸۵	۶۵ ساله و بیشتر
	۴	۳	۰/۰۳	۷	اظهار نشده
۹۹	۱۲۶۰۹	۱۲۵۴۵	۱۰۰	۲۵۱۵۴	بخش موچش
۱۰۳	۲۷۷۲	۲۸۵۴	۲۲/۳۷	۵۶۲۶	۱۴-۰ ساله
۹۶	۹۰۱۰	۸۶۱۲	۷۰/۰۶	۱۷۶۲۲	۱۵-۶۴ ساله
۱۳۰	۸۲۷	۱۰۷۹	۷/۵۸	۱۹۰۶	۶۵ ساله و بیشتر
					اظهار نشده

خانوار

در آبان ۱۳۹۰ از کل خانوارهای شهرستان، ۱۴۹۷۴ خانوار ساکن در نقاط شهری و ۱۳۵۷۹ خانوار ساکن در نقاط روستایی بوده اند. در این شهرستان، میانگین تعداد افراد در خانوارهای معمولی ساکن نقاط روستایی (بعد خانوار)، ۳/۷ نفر است.

جدول پ ۸ - تعداد آبادیهای دارای سکنه شهرستان بر حسب بخش به تفکیک گروه بندی تعداد خانوار

بخش	جمع	۱ تا ۴ خانوار	۵ تا ۹ خانوار	۱۰ تا ۱۹ خانوار	۲۰ تا ۴۹ خانوار	۵۰ تا ۹۹ خانوار	۱۰۰ تا ۱۹۹ خانوار	۲۰۰ تا ۴۹۹ خانوار	۵۰۰ تا ۹۹۹ خانوار	۱۰۰۰ خانوار و بیشتر
شهرستان کامیاران	۱۵۶	۹	۷	۱۸	۴۷	۲۹	۲۹	۱۶	۱	۰
بخش مرکزی	۷۳	۴	۲	۸	۲۳	۱۴	۱۳	۸	۱	۰
بخش موچش	۸۳	۵	۵	۱۰	۲۴	۱۵	۱۶	۸	۰	۰

وضع سواد

در آبان ۱۳۹۰، ۴۵۰۶۵ نفر جمعیت ۶ ساله و بیشتر نقاط روستایی شهرستان، ۶۹/۳۶ درصد با سواد بوده اند. نسبت با سواد برای مردان، ۷۶/۹۶ درصد و برای زنان ۶۱/۷۲ درصد بوده است.

جدول ت ۸ - درصد با سواد جمعیت ۶ ساله و بیشتر در نقاط روستایی شهرستان بر حسب بخش به تفکیک جنس و وضع سواد

شهرستان و بخش	جمع	مرد		زن	
		باسواد	بی سواد	باسواد	بی سواد
شهرستان کامیاران	۱۰۰	۷۶/۹۶	۲۳/۰۴	۶۱/۷۲	۳۸/۲۸
بخش مرکزی	۱۰۰	۷۸/۰۱	۲۱/۹۹	۶۵/۲۲	۳۴/۷۸
بخش موچش	۱۰۰	۷۵/۹۴	۲۴/۰۶	۵۸/۳۷	۴۱/۶۳

آموزش

در آبان ۱۳۹۰، از جمعیت ۶ ساله و بیشتر نقاط روستایی شهرستان، ۱۸/۱۹ درصد در حال تحصیل بوده اند. این نسبت برای مردان ۲۰/۳۴ درصد و برای زنان ۱۶/۰۳ درصد بوده است.

جدول ث ۸- درصد جمعیت ۶ ساله و بیشتر در حال تحصیل در نقاط روستایی شهرستان برحسب بخش

شهرستان و بخش	مرد و زن	مرد	زن
شهرستان کامیاران	۱۸/۱۹	۲۰/۳۴	۱۶/۰۳
بخش مرکزی	۱۹/۲۶	۲۱/۱۴	۱۷/۳۵
بخش موجش	۱۷/۱۶	۱۹/۵۶	۱۴/۷۸

وضع فعالیت

در آبان ۱۳۹۰، افراد شاغل و بیکار (جویای کار) در مجموع، ۴۱/۲۲ درصد از جمعیت ۱۰ ساله و بیشتر نقاط روستایی شهرستان را تشکیل می داده اند. این نسبت برای مردان ۷۶/۲۹ درصد و برای زنان ۶/۱ درصد بوده است. یعنی در نقاط روستایی این شهرستان نرخ فعالیت ۴۱/۲۲ می باشد

جدول ۸- جمعیت ۱۰ ساله و بیشتر نقاط روستایی شهرستان برحسب بخش و وضع فعالیت به تفکیک جنس

زن		مرد		مرد و زن		وضع فعالیت
درصد	تعداد	درصد	تعداد	درصد	تعداد	
۱۰۰	۲۱۰۱۷	۱۰۰	۲۱۰۴۴	۱۰۰	۴۲۰۶۱	شهرستان کامیاران
۶/۱	۱۲۸۱	۷۶/۲۹	۱۶۰۵۵	۴۱/۲۲	۱۷۳۳۶	جمعیت فعال
۵/۳۴	۱۱۲۳	۶۸/۲۲	۱۴۳۵۷	۳۶/۸	۱۵۴۸۰	شاغل
۰/۷۵	۱۵۸	۸/۰۷	۱۶۹۸	۴/۴۱	۱۸۵۶	بیکار
۹۳/۹	۱۹۷۳۶	۲۳/۷۱	۴۹۸۹	۵۸/۷۸	۲۴۷۲۵	جمعیت غیر فعال
۱۰۰	۱۰۲۷۵	۱۰۰	۱۰۴۰۳	۱۰۰	۲۰۶۷۸	بخش مرکزی
۵/۵۶	۵۷۱	۷۵/۶۳	۷۸۶۸	۴۰/۸۱	۸۴۳۹	جمعیت فعال
۵/۲	۵۳۴	۶۷/۵۱	۷۰۲۳	۳۶/۵۵	۷۵۵۷	شاغل
۰/۳۶	۳۷	۸/۱۲	۸۴۵	۴/۲۷	۸۸۲	بیکار
۹۴/۴۴	۹۷۰۴	۲۴/۳۷	۲۵۳۵	۵۹/۱۹	۱۲۲۳۹	جمعیت غیر فعال
۱۰۰	۱۰۷۴۲	۱۰۰	۱۰۶۴۱	۱۰۰	۲۱۳۸۳	بخش موحش
۶/۶۱	۷۱۰	۷۶/۹۴	۸۱۸۷	۴۱/۶۱	۸۸۹۷	جمعیت فعال
۵/۴۸	۵۸۹	۶۸/۹۲	۷۳۳۴	۳۷/۰۵	۷۹۲۳	شاغل
۱/۱۳	۱۲۱	۸/۰۲	۸۵۳	۴/۵۶	۹۷۴	بیکار
۹۳/۳۹	۱۰۰۳۲	۲۳/۰۶	۲۴۵۴	۵۸/۳۹	۱۲۴۸۶	جمعیت غیر فعال

ردیف	نام آبادی	تعداد خانوار	تعداد واحد مسکونی	جمعیت			گروه های عمده سنی					جمعیت ۶ ساله و بیشتر			
				کل	مرد	زن	مرد ۱۴-۱۵ ساله	مرد ۱۵-۶۴ ساله	زن ۱۴-۱۵ ساله	زن ۱۵-۶۴ ساله	زن ۶۵ ساله و بیشتر	مرد	زن	کل	
	شهرستان کامیاران	۱۳۵۷۹	۱۳۱۴۵	۴۹۶۴۱	۲۴۹۲۱	۲۴۷۲۰	۵۷۴۶	۱۷۱۵۲	۲۰۲۰	۵۵۵۲	۱۷۵۹۳	۱۵۷۱	۲۲۶۰۰	۲۲۴۶۵	۴۵۰۶۵
	بخش مرکزی	۶۵۷۸	۶۴۱۴	۲۴۴۸۷	۱۲۳۷۶	۱۲۱۱۱	۲۸۹۲	۸۵۴۰	۹۴۱	۲۷۸۰	۸۵۸۳	۷۴۴	۱۱۱۸۸	۱۰۹۸۸	۲۲۱۷۶
	دهستان بیلوار	۱۷۰۸	۱۶۴۰	۶۳۶۰	۳۲۸۲	۳۰۷۸	۸۲۳	۲۲۵۸	۲۰۱	۷۲۱	۲۱۵۴	۲۰۳	۲۹۶۰	۲۷۷۸	۵۷۳۸
۱	حاجی شوره	۷۱	۷۱	۲۵۸	۱۳۵	۱۲۳	۳۲	۱۰۰	۴	۲۸	۹۱	۴	۱۲۵	۱۱۰	۲۳۵
۲	دارتوت	۱۰	۱۰	۴۰	۱۹	۲۱	۱	۱۶	۲	۵	۱۲	۴	۱۹	۱۷	۳۶
۳	ساکنه	۲۰	۲۰	۸۲	۴۳	۳۹	۹	۳۰	۴	۸	۲۴	۷	۴۱	۳۶	۷۷
۴	وندرنی سفلی	۱۱۰	۱۰۲	۳۹۰	۲۱۷	۱۷۳	۹۵	۱۱۲	۱۰	۳۴	۱۲۳	۱۶	۲۰۵	۱۵۷	۳۶۲
۵	وندرنی علیا	۷۳	۶۶	۲۴۶	۱۲۲	۱۲۴	۲۳	۸۹	۱۰	۲۷	۸۰	۱۷	۱۱۲	۱۱۳	۲۲۵
۶	هشلی	۲۷	۲۴	۱۰۳	۴۴	۵۹	۶	۳۳	۵	۸	۴۴	۷	۴۲	۵۳	۹۵
۷	اعظم آباد	۶۰	۵۷	۲۲۳	۱۱۸	۱۰۵	۲۵	۸۶	۷	۲۵	۶۹	۱۱	۱۱۱	۹۵	۲۰۶
۸	باخله	۳۸	۳۸	۱۵۳	۷۶	۷۷	۱۶	۵۳	۷	۱۴	۵۸	۵	۷۲	۷۰	۱۴۲
۹	بیار	۱۲۳	۱۱۴	۴۴۹	۲۳۱	۲۱۸	۶۶	۱۵۴	۱۱	۶۲	۱۴۳	۱۳	۲۰۵	۱۸۸	۳۹۳
۱۰	چشمه کبود	۳۹	۳۱	۱۵۶	۷۸	۷۸	۲۰	۵۱	۷	۱۷	۵۷	۴	۷۱	۶۹	۱۴۰
۱۱	چقاپراله	۶۶	۶۵	۲۶۰	۱۳۴	۱۲۶	۳۴	۹۵	۵	۳۳	۹۱	۲	۱۱۵	۱۱۰	۲۲۵
۱۲	خانم آباد	۱۲۳	۱۱۲	۴۳۹	۲۱۹	۲۲۰	۶۱	۱۴۲	۱۶	۴۴	۱۵۷	۱۹	۱۸۹	۲۰۵	۳۹۴
۱۳	زرین جوب	۱۰۷	۱۰۲	۳۷۱	۲۰۰	۱۷۱	۵۵	۱۳۵	۱۰	۴۷	۱۱۹	۵	۱۷۶	۱۴۹	۳۲۵
۱۴	شیروانه	۴۳۱	۴۲۲	۱۶۲۴	۸۱۴	۸۱۰	۲۰۹	۵۷۰	۳۵	۲۳۲	۵۴۳	۳۵	۷۱۸	۷۲۷	۱۴۴۵
۱۵	علی آباد	*	۰	*	*	*	*	*	*	*	*	*	*	*	*
۱۶	کره پوان	۱۹	۱۶	۷۵	۳۴	۴۱	۲	۲۶	۶	۶	۳۳	۲	۳۴	۳۶	۷۰
۱۷	گرم آب	*	۰	*	*	*	*	*	*	*	*	*	*	*	*
۱۸	گرم آبی	۴	۴	۱۶	۸	۸	۱	۵	۲	۱	۶	۱	۸	۸	۱۶
۱۹	مامن	۴۷	۴۴	۱۷۳	۹۱	۸۲	۲۰	۶۴	۷	۱۷	۵۶	۹	۸۳	۷۶	۱۵۹
۲۰	یغواسی	۱۱۲	۱۱۲	۳۷۳	۱۹۹	۱۷۴	۵۲	۱۳۴	۱۳	۴۱	۱۲۳	۱۰	۱۸۰	۱۵۷	۳۳۷
۲۱	بلوچه	۳۲	۳۱	۱۲۲	۶۷	۵۵	۱۴	۶۶	۷	۹	۴۱	۵	۵۹	۵۱	۱۱۰
۲۲	بوانه	۴۸	۴۶	۱۸۹	۹۶	۹۳	۲۵	۶۲	۹	۱۸	۶۸	۷	۸۰	۸۶	۱۶۶
۲۳	در بند عزیز	۱۰	۹	۴۰	۲۲	۱۸	۱	۱۹	۲	۲	۱۵	۱	۲۱	۱۷	۳۸
۲۴	کاظم آباد	۱۱	۱۰	۴۹	۲۵	۲۴	۱	۲۲	۲	۱	۲۲	۱	۲۴	۲۳	۴۷
۲۵	کانی هنگه	۶	۶	۲۷	۲۱	۶	۴	۱۶	۱	۰	۵	۱	۲۰	۶	۲۶
۲۶	پرئاله	۱۷	۱۷	۸۱	۴۳	۳۸	۷	۳۳	۳	۵	۳۲	۱	۴۳	۳۸	۸۱
۲۷	مروارید	۶۹	۶۳	۲۸۳	۱۵۳	۱۳۰	۲۹	۱۱۴	۱۰	۲۷	۹۳	۱۰	۱۴۲	۱۱۹	۲۶۱
۲۸	یخته خان	۳۳	۳۲	۱۳۰	۶۸	۶۲	۱۵	۴۶	۷	۱۰	۴۶	۶	۶۰	۵۹	۱۱۹
	دهستان زاوورد	۳۲۸۸	۳۲۲۶	۱۲۰۷۳	۶۰۱۹	۶۰۵۴	۱۳۱۳	۴۱۶۴	۵۳۹	۱۳۳۹	۴۳۳۹	۳۷۴	۵۴۸۷	۵۵۴۱	۱۱۰۲۸
۱	آفریان سفلی	*	۰	*	*	*	*	*	*	*	*	*	*	*	*
۲	آفریان علیا	۰	۰	۰	۰	۰	۰	۰	۰	۰	۰	۰	۰	۰	۰
۳	بزوش	۱۱۰	۱۰۹	۴۲۷	۱۹۶	۲۳۱	۳۱	۱۴۵	۲۰	۴۲	۱۷۹	۱۰	۱۸۵	۲۲۲	۴۰۷
۴	نخت زنگی	۱۱۴	۱۰۶	۴۰۵	۱۹۸	۲۰۷	۵۳	۱۳۴	۱۱	۴۴	۱۴۴	۱۹	۱۸۱	۱۹۰	۳۷۱
۵	تنگی ور	۴۳	۴۲	۱۷۱	۸۹	۸۲	۱۸	۶۶	۵	۱۱	۶۴	۷	۸۱	۷۹	۱۶۰

ردیف	نام آبادی	باسواد			محصل			جمعیت ۱۰ ساله و بیشتر			شاغل			بیکار		
		مرد	زن	کل	مرد	زن	کل	مرد	زن	کل	مرد	زن	کل	مرد	زن	کل
	شهرستان کامیاران	۱۷۳۹۴	۱۳۸۶۵	۳۱۲۵۹	۴۵۹۷	۳۶۰۲	۸۱۹۹	۲۱۰۴۴	۲۱۰۱۷	۴۲۰۶۱	۱۴۳۵۷	۱۱۲۳	۱۵۴۸۰	۱۶۹۸	۱۵۸	۱۸۵۶
	بخش مرکزی	۸۷۲۸	۷۱۶۶	۱۵۸۹۴	۲۳۶۵	۱۹۰۶	۴۲۷۱	۱۰۴۰۳	۱۰۲۷۵	۲۰۶۷۸	۷۰۲۳	۵۳۴	۷۵۵۷	۸۴۵	۳۷	۸۸۲
	دهستان ییلوار	۲۴۶۹	۱۸۶۶	۴۳۳۵	۷۰۵	۴۷۳	۱۱۷۸	۲۷۲۳	۲۶۰۲	۵۳۲۵	۱۷۷۸	۱۱۵	۱۸۹۳	۲۵۹	۸	۲۶۷
۱	حاجی شوره	۱۱۱	۷۵	۱۸۶	۳۲	۱۸	۵۰	۱۱۱	۱۰۶	۲۱۷	۸۳	۲	۸۵	۸	۰	۸
۲	دارتوت	۱۸	۱۰	۲۸	۲	۱	۳	۱۸	۱۷	۳۵	۱۵	۱	۱۶	۰	۰	۰
۳	ساکنه	۳۳	۲۳	۵۶	۹	۷	۱۶	۴۰	۳۵	۷۵	۳۲	۳	۳۵	۰	۰	۰
۴	وندرنی سفلی	۱۸۷	۱۰۷	۲۹۴	۸۹	۱۸	۱۰۷	۱۹۰	۱۴۵	۳۳۵	۱۰۱	۱۹	۱۲۰	۲	۰	۲
۵	وندرنی علیا	۹۶	۶۷	۱۶۳	۲۶	۷	۳۳	۱۰۴	۱۰۹	۲۱۳	۸۲	۱۰	۹۲	۰	۰	۰
۶	هشلی	۳۴	۳۷	۷۱	۱۱	۱۲	۲۳	۴۱	۵۱	۹۲	۳۲	۳	۳۵	۰	۰	۰
۷	اعظم آباد	۸۵	۵۰	۱۳۵	۳۰	۱۵	۴۵	۱۰۵	۸۵	۱۹۰	۵۲	۲	۵۴	۱۴	۰	۱۴
۸	باخله	۵۷	۴۱	۹۸	۱۶	۱۰	۲۶	۶۵	۶۷	۱۳۲	۳۹	۰	۳۹	۰	۰	۰
۹	بیار	۱۸۲	۱۳۹	۳۲۱	۵۸	۳۴	۹۲	۱۸۰	۱۷۶	۳۵۶	۱۱۹	۸	۱۲۷	۷	۲	۹
۱۰	چشمه کبود	۵۶	۳۸	۹۴	۱۴	۱	۱۵	۶۰	۶۷	۱۲۷	۵۲	۱۱	۶۳	۰	۰	۰
۱۱	چقاپراله	۱۰۰	۸۸	۱۸۸	۲۲	۱۷	۳۹	۱۱۰	۱۰۳	۲۱۳	۷۰	۲	۷۲	۰	۰	۱۴
۱۲	خانم آباد	۱۵۹	۱۴۸	۳۰۷	۴۷	۴۲	۸۹	۱۷۵	۱۹۲	۳۶۷	۱۲۰	۶	۱۲۶	۰	۰	۱۳
۱۳	زرین جوب	۱۵۲	۱۱۰	۲۶۲	۵۰	۲۶	۷۶	۱۵۶	۱۳۹	۲۹۵	۸۶	۵	۹۱	۰	۰	۲۸
۱۴	شیروانه	۶۳۴	۵۵۱	۱۱۸۵	۱۶۷	۱۸۳	۳۵۰	۶۵۹	۶۷۰	۱۳۲۹	۴۲۰	۱۴	۴۳۴	۱	۸۸	۸۹
۱۵	علی آباد	*	*	*	*	*	*	*	*	*	*	*	*	*	*	*
۱۶	کوه پوان	۲۱	۲۱	۴۲	۲	۰	۲	۳۲	۳۶	۶۸	۲۸	۶	۳۴	۰	۰	۰
۱۷	گرم آب	*	*	*	*	*	*	*	*	*	*	*	*	*	*	*
۱۸	گرگ آبی	۵	۵	۱۰	۲	۰	۲	۸	۸	۱۶	۴	۱	۵	۰	۰	۰
۱۹	مامن	۶۶	۴۴	۱۱۰	۱۳	۷	۲۰	۷۷	۷۱	۱۴۸	۶۰	۲	۶۲	۱	۱	۱
۲۰	یغواسی	۱۴۱	۹۷	۲۳۸	۴۶	۳۰	۷۶	۱۶۲	۱۴۷	۳۰۹	۹۱	۵	۹۶	۰	۰	۲۷
۲۱	بلوچه	۴۷	۲۴	۷۱	۴	۴	۸	۵۵	۴۸	۱۰۳	۴۸	۳	۵۱	۳	۳	۳
۲۲	بوانه	۶۳	۵۶	۱۱۹	۱۴	۱۷	۳۱	۷۶	۸۰	۱۵۶	۴۶	۴	۵۰	۰	۰	۱۶
۲۳	دربند عزیز	۱۳	۷	۲۰	۰	۱	۱	۲۱	۱۷	۳۸	۲۰	۰	۲۰	۰	۰	۰
۲۴	کاظم آباد	۱۴	۱۲	۲۶	۰	۰	۰	۲۴	۲۳	۴۷	۲۱	۰	۲۱	۱	۱	۳
۲۵	کافی هنگه	۱۲	۰	۱۲	۳	۰	۳	۱۹	۶	۲۵	۱۳	۰	۱۳	۰	۰	۱
۲۶	پرئاله	۳۶	۲۴	۶۰	۶	۳	۹	۴۱	۳۶	۷۷	۳۳	۳	۳۶	۰	۰	۲
۲۷	مروارید	۱۰۳	۵۹	۱۶۲	۳۴	۱۳	۴۷	۱۳۴	۱۰۹	۲۴۳	۷۵	۲	۷۷	۰	۰	۱۶
۲۸	یخته خان	۴۰	۳۱	۷۱	۸	۷	۱۵	۵۵	۵۶	۱۱۱	۳۲	۳	۳۵	۰	۰	۱۲
	دهستان زاوورد	۳۹۷۷	۳۴۱۲	۷۳۸۹	۱۰۴۴	۹۱۳	۱۹۵۷	۵۱۵۸	۵۲۰۹	۱۰۳۶۷	۳۵۷۲	۲۹۵	۳۸۶۷	۳۴۱	۱۱	۳۵۲
۱	آفریان سفلی	*	*	*	*	*	*	*	*	*	*	*	*	*	*	*
۲	آفریان علیا	۰	۰	۰	۰	۰	۰	۰	۰	۰	۰	۰	۰	۰	۰	۰
۳	بزوش	۱۲۹	۱۴۳	۲۷۲	۲۷	۲۴	۵۱	۱۷۸	۲۱۲	۳۹۰	۱۴۵	۱۰	۱۵۵	۲	۴	۴
۴	نخت زنگی	۱۵۰	۱۳۲	۲۸۲	۴۱	۲۸	۶۹	۱۶۶	۱۸۱	۳۴۷	۱۳۰	۱۵	۱۴۵	۰	۰	۶
۵	تنگی ور	۵۷	۴۱	۹۸	۹	۳	۱۲	۷۵	۷۶	۱۵۱	۵۵	۸	۶۳	۳	۱۱	۱۱

ردیف	نام آبادی	وضع طبیعی :	نوع راه آبادی :	وضع سکونت آبادی:			طرح هادی :	محل خرید مایحتاج			آموزشی، فرهنگی و ورزشی				
				ماه خاتمه سکونت بر آبادی	ماه شروع سکونت بر آبادی	۱-داراه، سکنه دائم، ۲-داراه، سکنه موسمی، ۳-خالی، ازسکنه دائم، ۴-خالی از سکنه موسمی، ۵-اظهارنشده		۱- اجرا شده است ۲- در حال اجراست ۳- طرح هادی ندارد ۴- اظهارنشده	آیا اکثرساکنان آبادی مایحتاج اولیه خودرا ازاین آبادی خریداری می‌کنند؟	آیا از آبادی یا آبادی‌های دیگر هم برای خرید مایحتاج اولیه به این آبادی مراجعه می‌شود؟	آیا ساکنان آبادی برای خرید مایحتاج خود به شهر یا شهرهایی مراجعه می‌کنند؟	مهد دارد؟	دبستان دارد؟	مدرسه راهنمایی شبانه روزی؟	مدرسه راهنمایی شبانه روزی؟
	شهرستان کامیاران		۶۲	۱۵۵	۱	۰	۱۶	۲۲	۶	۱۵۲	۳۳	۱۳۹	۴	۳	۲۳
	بخش مرکزی		۳۵	۷۲	۱	۰	۸	۸	۱	۷۳	۱۶	۶۶	۱	۲	۸
	دهستان بیلوار		۱۱	۲۸	۰	۰	۲	۰	۰	۲۸	۴	۲۳	۱	۱	۲
۱	حاجی شوره	۱	۱	۱			۳	۲		۱	۲	۱	۲	۲	۲
۲	دارتوت	۱	۲	۱			۳	۲		۱	۲	۱	۲	۲	۲
۳	ساکنه	۱	۱	۱			۳	۲		۱	۲	۱	۲	۲	۲
۴	وندرنی سفلی	۱	۱	۱			۲	۲		۱	۲	۱	۲	۲	۱
۵	وندرنی علیا	۱	۱	۱			۳	۲		۱	۲	۱	۲	۲	۲
۶	هشلی	۱	۲	۱			۳	۲		۱	۲	۱	۲	۲	۲
۷	اعظم آباد	۳	۲	۱			۳	۲		۱	۲	۱	۲	۲	۲
۸	باخله	۳	۲	۱			۳	۲		۱	۲	۱	۲	۲	۲
۹	بیار	۱	۱	۱			۳	۲		۱	۲	۱	۲	۲	۲
۱۰	چشمه کبود	۳	۲	۱			۳	۲		۱	۲	۱	۲	۲	۲
۱۱	چقاپراله	۱	۱	۱			۳	۲		۱	۲	۱	۲	۲	۲
۱۲	خانم آباد	۱	۱	۱			۳	۲		۱	۲	۱	۲	۲	۲
۱۳	زرین جوب	۱	۱	۱			۳	۲		۱	۲	۱	۲	۲	۲
۱۴	شیروانه	۱	۱	۱			۱	۲		۱	۲	۱	۲	۱	۱
۱۵	علی آباد	۱	۲	۱			۳	۲		۱	۲	۱	۲	۲	۲
۱۶	گوه پوان	۳	۲	۱			۳	۲		۱	۲	۱	۲	۲	۲
۱۷	گرم آب	۳	۳	۱			۳	۲		۱	۲	۱	۲	۲	۲
۱۸	گرگ آبی	۱	۳	۱			۳	۲		۱	۲	۱	۲	۲	۲
۱۹	مامن	۳	۱	۱			۳	۲		۱	۲	۱	۲	۲	۲
۲۰	یغواسی	۱	۱	۱			۱	۲		۱	۲	۱	۲	۲	۲
۲۱	بلوجه	۳	۲	۱			۳	۲		۱	۲	۱	۲	۲	۲
۲۲	بوانه	۳	۲	۱			۳	۲		۱	۲	۱	۲	۲	۲
۲۳	دربندعزیز	۳	۳	۱			۳	۲		۱	۲	۱	۲	۲	۲
۲۴	کاظم آباد	۳	۳	۱			۳	۲		۱	۲	۱	۲	۲	۲
۲۵	کافی هنگه	۱	۳	۱			۳	۲		۱	۲	۱	۲	۲	۲
۲۶	پرئاله	۳	۳	۱			۳	۲		۱	۲	۱	۲	۲	۲
۲۷	مروارید	۳	۳	۱			۳	۲		۱	۲	۱	۲	۲	۲
۲۸	یخته خان	۳	۲	۱			۳	۲		۱	۲	۱	۲	۲	۲
	دهستان زاوود		۱۷	۲۸			۵	۷	۱	۲۹	۷	۲۸	۰	۱	۴
۱	آفریان سفلی	۳	۳	۲			۳	۲		۱	۲	۲	۲	۲	۲
۲	آفریان علیا	۳	۳	۳											
۳	بزوش	۳	۱	۱			۱	۲		۱	۲	۱	۲	۲	۲
۴	تخت زنگی	۳	۱	۱			۳	۲		۱	۲	۱	۲	۲	۲
۵	تنگی ور	۳	۳	۱			۳	۱	۲	۱	۲	۱	۲	۲	۲

ردیف	نام آبادی	آموزشی، فرهنگی و ورزشی																مذهبی			
		مدرسه راهنمایی دخترانه دارد؟	مدرسه راهنمایی مختلط دارد؟	مدرسه شبانه روزی پسرانه دارد؟	دبیرستان نظری پسرانه دارد؟	دبیرستان نظری دخترانه دارد؟	دبیرستان کاردانش پسرانه دارد؟	دبیرستان کاردانش دخترانه دارد؟	هنرستان فنی و حرفه ای پسرانه دارد؟	هنرستان فنی و حرفه ای دخترانه دارد؟	بوستان روستایی دارد؟	کتابخانه عمومی دارد؟	زمین ورزشی دارد؟	سالن ورزشی دارد؟	مسجد دارد؟	امام زاده دارد؟	سایر اماکن مذهبی مسلمانان دارد؟	اماکن مذهبی سایر ادیان دارد؟	مدرسه علمیه دارد؟		
	شهرستان کامیاران	۱۸	۲۳	۳	۲	۵	۱	۰	۱	۰	۳	۱۰	۱۶	۰	۱۳۳	۱۲	۵	۰			
	بخش مرکزی	۶	۱۲	۱	۱	۱	۱	۰	۱	۰	۷	۹	۰	۶۱	۷	۵	۰				
	دهستان بیلوار	۱	۱	۰	۰	۰	۰	۰	۰	۰	۲	۱	۰	۲۰	۵	۱	۰				
۱	حاجی شوره	۲	۲	۲	۲	۲	۲	۲	۲	۲	۲	۲	۲	۱	۲	۲	۲	۲			
۲	دارتوت	۲	۲	۲	۲	۲	۲	۲	۲	۲	۲	۲	۲	۲	۱	۲	۲	۲			
۳	ساکنه	۲	۲	۲	۲	۲	۲	۲	۲	۲	۲	۲	۲	۲	۲	۲	۲	۲			
۴	وندرنی سفلی	۲	۲	۲	۲	۲	۲	۲	۲	۲	۲	۲	۲	۱	۲	۲	۲	۲			
۵	وندرنی علیا	۲	۲	۲	۲	۲	۲	۲	۲	۲	۲	۲	۲	۱	۲	۲	۲	۲			
۶	هشلی	۲	۲	۲	۲	۲	۲	۲	۲	۲	۲	۲	۲	۱	۲	۲	۲	۲			
۷	اعظم آباد	۲	۲	۲	۲	۲	۲	۲	۲	۲	۲	۲	۲	۱	۲	۲	۱	۲			
۸	باخله	۲	۲	۲	۲	۲	۲	۲	۲	۲	۲	۲	۲	۱	۲	۲	۲	۲			
۹	بیار	۲	۲	۲	۲	۲	۲	۲	۲	۲	۲	۲	۲	۱	۲	۲	۲	۲			
۱۰	چشمه کبود	۲	۲	۲	۲	۲	۲	۲	۲	۲	۲	۲	۲	۲	۱	۲	۲	۲			
۱۱	چقاپراله	۲	۲	۲	۲	۲	۲	۲	۲	۲	۲	۲	۲	۱	۲	۲	۲	۲			
۱۲	خانم آباد	۲	۲	۲	۲	۲	۲	۲	۲	۲	۲	۲	۲	۱	۲	۲	۲	۲			
۱۳	زرین خوب	۲	۲	۲	۲	۲	۲	۲	۲	۲	۲	۲	۲	۱	۲	۲	۲	۲			
۱۴	شیروانه	۱	۲	۲	۲	۲	۲	۲	۲	۲	۲	۲	۲	۱	۲	۲	۲	۲			
۱۵	علی آباد	۲	۲	۲	۲	۲	۲	۲	۲	۲	۲	۲	۲	۲	۲	۲	۲	۲			
۱۶	گوه پوان	۲	۲	۲	۲	۲	۲	۲	۲	۲	۲	۲	۲	۱	۲	۲	۲	۲			
۱۷	گرم آب	۲	۲	۲	۲	۲	۲	۲	۲	۲	۲	۲	۲	۲	۲	۲	۲	۲			
۱۸	گرگ آبی	۲	۲	۲	۲	۲	۲	۲	۲	۲	۲	۲	۲	۱	۲	۲	۲	۲			
۱۹	مامن	۲	۲	۲	۲	۲	۲	۲	۲	۲	۲	۲	۲	۱	۲	۲	۲	۲			
۲۰	یغواسی	۲	۲	۲	۲	۲	۲	۲	۲	۲	۲	۲	۲	۱	۲	۲	۲	۲			
۲۱	بلوچه	۲	۲	۲	۲	۲	۲	۲	۲	۲	۲	۲	۲	۱	۲	۲	۲	۲			
۲۲	بوانه	۲	۲	۲	۲	۲	۲	۲	۲	۲	۲	۲	۲	۱	۲	۲	۲	۲			
۲۳	دربند عزیز	۲	۲	۲	۲	۲	۲	۲	۲	۲	۲	۲	۲	۱	۲	۲	۲	۲			
۲۴	کاظم آباد	۲	۲	۲	۲	۲	۲	۲	۲	۲	۲	۲	۲	۱	۲	۲	۲	۲			
۲۵	کافی هنگه	۲	۲	۲	۲	۲	۲	۲	۲	۲	۲	۲	۲	۲	۲	۲	۲	۲			
۲۶	پرتاله	۲	۲	۲	۲	۲	۲	۲	۲	۲	۲	۲	۲	۲	۲	۲	۲	۲			
۲۷	مروارید	۲	۲	۲	۲	۲	۲	۲	۲	۲	۲	۲	۲	۱	۲	۲	۲	۲			
۲۸	یخته خان	۲	۲	۲	۲	۲	۲	۲	۲	۲	۲	۲	۲	۱	۲	۲	۲	۲			
	دهستان زاوورد	۳	۹	۱	۱	۱	۱	۰	۱	۰	۶	۵	۰	۲۸	۲	۳	۰				
۱	آفریان سفلی	۲	۲	۲	۲	۲	۲	۲	۲	۲	۲	۲	۲	۲	۲	۲	۲	۲			
۲	آفریان علیا	۰	۰	۰	۰	۰	۰	۰	۰	۰	۰	۰	۰	۰	۰	۰	۰	۰			
۳	بزوش	۲	۲	۲	۲	۲	۲	۲	۲	۲	۲	۲	۲	۱	۲	۲	۲	۲			
۴	تخت زنگی	۲	۲	۲	۲	۲	۲	۲	۲	۲	۲	۲	۲	۱	۲	۲	۲	۲			
۵	تنگی ور	۲	۲	۲	۲	۲	۲	۲	۲	۲	۲	۲	۲	۱	۲	۲	۲	۲			

ردیف	نام آبادی	مذهبی				سیاسی و اداری									برق، گاز و آب				بهداشتی و درمانی			
		امام جماعت راتب دارد؟	خانه عالم دارد؟	شورای اسلامی روستا دارد؟	دهبازی دارد؟	پاسگاه نیروی نظامی دارد؟	مرکز خدمات جهاد کشاورزی دارد؟	مروج کشاورزی دارد؟	شورای حل اختلاف دارد؟	شرکت تعاونی روستایی دارد؟	برق شبکه سراسری دارد؟	موتور برق نیزه دارد؟	انرژی نو دارد؟	گاز لوله‌کشی دارد؟	آب لوله‌کشی دارد؟	سامانه تصفیه آب دارد؟	حمام عمومی دارد؟	مرکز بهداشتی درمانی دارد؟	داروخانه دارد؟	خانه بهداشت دارد؟		
	شهرستان کامیاران	۱۳	۱۳	۱۲۸	۵۶	۶	۳	۱۵	۱۰	۱۱	۱۵۴	۰	۰	۰	۰	۰	۱۷	۱۸	۷	۶۳		
	بخش مرکزی	۷	۷	۶۳	۲۵	۲	۲	۱۲	۵	۵	۷۲	۰	۰	۰	۰	۰	۷	۱۳	۳	۲۸		
	دهستان بیلوار	۵	۵	۲۱	۶	۰	۰	۲	۲	۱	۲۸	۰	۰	۰	۰	۰	۱	۲	۱	۸		
۱	حاجی شوره	۲	۲	۱	۲	۲	۲	۲	۲	۲	۱	۲	۲	۲	۲	۲	۱	۲	۲	۲		
۲	دارتوت	۲	۲	۲	۲	۲	۲	۲	۲	۲	۱	۲	۲	۲	۲	۲	۱	۲	۲	۲		
۳	ساکنه	۲	۲	۱	۲	۲	۲	۲	۲	۲	۱	۲	۲	۲	۲	۲	۱	۲	۲	۲		
۴	وندرنی سفلی	۲	۲	۱	۲	۲	۲	۲	۲	۲	۱	۲	۲	۲	۲	۲	۱	۲	۲	۱		
۵	وندرنی علیا	۱	۱	۱	۲	۲	۲	۲	۲	۲	۱	۲	۲	۲	۲	۲	۱	۲	۲	۲		
۶	هشلی	۱	۱	۱	۲	۲	۲	۲	۲	۲	۱	۲	۲	۲	۲	۲	۱	۲	۲	۲		
۷	اعظم آباد	۲	۲	۱	۲	۲	۲	۲	۲	۲	۱	۲	۲	۲	۲	۲	۱	۲	۲	۲		
۸	باخله	۲	۲	۱	۲	۲	۲	۲	۲	۲	۱	۲	۲	۲	۲	۲	۱	۲	۲	۲		
۹	بیار	۲	۲	۱	۲	۲	۲	۲	۲	۲	۱	۲	۲	۲	۲	۲	۱	۲	۲	۱		
۱۰	چشمه کیود	۲	۲	۱	۲	۲	۲	۲	۲	۲	۱	۲	۲	۲	۲	۲	۱	۲	۲	۱		
۱۱	چقاپراله	۲	۲	۱	۲	۲	۲	۲	۲	۲	۱	۲	۲	۲	۲	۲	۱	۲	۲	۲		
۱۲	خانم آباد	۲	۲	۱	۲	۲	۲	۲	۲	۲	۱	۲	۲	۲	۲	۲	۱	۲	۲	۲		
۱۳	زرین جوب	۲	۲	۱	۲	۲	۲	۲	۲	۲	۱	۲	۲	۲	۲	۲	۱	۲	۲	۲		
۱۴	شیروانه	۱	۱	۱	۲	۲	۲	۲	۲	۱	۱	۲	۲	۲	۲	۲	۱	۲	۲	۱		
۱۵	علی آباد	۲	۲	۲	۲	۲	۲	۲	۲	۲	۱	۲	۲	۲	۲	۲	۰	۲	۲	۲		
۱۶	کوه پوان	۲	۲	۱	۲	۲	۲	۲	۲	۲	۱	۲	۲	۲	۲	۲	۱	۲	۲	۲		
۱۷	گرم آب	۲	۲	۲	۲	۲	۲	۲	۲	۲	۱	۲	۲	۲	۲	۲	۱	۲	۲	۲		
۱۸	گرگ آبی	۲	۲	۲	۲	۲	۲	۲	۲	۲	۱	۲	۲	۲	۲	۲	۱	۲	۲	۲		
۱۹	مامن	۱	۱	۲	۲	۲	۲	۲	۲	۲	۱	۲	۲	۲	۲	۲	۱	۲	۲	۱		
۲۰	یغواسی	۱	۱	۱	۲	۲	۲	۲	۲	۲	۱	۲	۲	۲	۲	۲	۱	۲	۲	۱		
۲۱	بلوچه	۲	۲	۱	۲	۲	۲	۲	۲	۲	۱	۲	۲	۲	۲	۲	۰	۲	۲	۱		
۲۲	بوانه	۲	۲	۱	۲	۲	۲	۲	۲	۲	۱	۲	۲	۲	۲	۲	۱	۲	۲	۱		
۲۳	دربند عزیز	۲	۲	۲	۲	۲	۲	۲	۲	۲	۱	۲	۲	۲	۲	۲	۱	۲	۲	۲		
۲۴	کاظم آباد	۲	۲	۲	۲	۲	۲	۲	۲	۲	۱	۲	۲	۲	۲	۲	۱	۲	۲	۲		
۲۵	کافی هنگه	۲	۲	۲	۲	۲	۲	۲	۲	۲	۱	۲	۲	۲	۲	۲	۱	۲	۲	۲		
۲۶	پرئاله	۲	۲	۱	۲	۲	۲	۲	۲	۲	۱	۲	۲	۲	۲	۲	۱	۲	۲	۲		
۲۷	مروارید	۲	۲	۱	۲	۲	۲	۲	۲	۲	۱	۲	۲	۲	۲	۲	۱	۲	۲	۲		
۲۸	یخته خان	۲	۲	۱	۲	۲	۲	۲	۲	۲	۱	۲	۲	۲	۲	۲	۱	۲	۲	۲		
	دهستان زاوورد	۲	۲	۲۷	۱۵	۲	۲	۵	۲	۲	۲۸	۰	۰	۰	۰	۰	۶	۷	۲	۱۵		
۱	آفریان سفلی	۲	۲	۲	۲	۲	۳	۲	۲	۲	۰	۲	۲	۲	۲	۰	۰	۲	۲	۲		
۲	آفریان علیا	۰	۰	۰	۰	۰	۰	۰	۰	۰	۰	۰	۰	۰	۰	۰	۰	۰	۰	۰		
۳	بزش	۲	۲	۱	۲	۱	۲	۲	۲	۲	۱	۲	۲	۲	۲	۱	۲	۲	۲	۱		
۴	تخت زنگی	۲	۲	۱	۲	۱	۲	۲	۲	۲	۱	۲	۲	۲	۲	۱	۲	۲	۲	۲		
۵	تنگی ور	۲	۲	۱	۲	۱	۲	۲	۲	۲	۱	۲	۲	۲	۲	۱	۲	۲	۲	۲		

ردیف	نام آبادی	بهداشتی و درمانی																بازرگانی و خدمات		
		پایگاه بهداشت روستایی دارد؟	مرکز تسهیلات زایمان دارد؟	پزشک خانواده دارد؟	دندانپزشک یا بهداشت کار دهن و دندان دارد؟	دندانپزشک تجربی یا دندانساز دارد؟	بهدار یا ماما روستایی دارد؟	بهورز دارد؟	دامپزشک دارد؟	تکنسین دامپزشکی دارد؟	آزمایشگاه و رادیولوژی دارد؟	غسالخانه دارد؟	سامانه جمع آوری زباله دارد؟	پایگاه آتش‌نشانی دارد؟	نمایندگی پخش نفت سفید دارد؟	نمایندگی پخش سیلندر گاز دارد؟	فروشگاه تعاونی دارد؟	بقالی دارد؟		
	شهرستان کامیاران	۲	۰	۹	۰	۰	۵۱	۰	۱	۰	۴۳	۳۹	۱	۳۷	۱۶	۹	۸۱			
	بخش مرکزئ	۲	۰	۷	۰	۰	۲۴	۰	۰	۰	۲۷	۱۹	۱	۱۷	۶	۴	۳۷			
	دهستان بیلوار	۱	۰	۳	۰	۰	۷	۰	۰	۰	۱۲	۷	۰	۶	۳	۱	۱۰			
۱	حاجی شوره	۲	۲	۲	۲	۲	۲	۲	۲	۲	۱	۲	۲	۲	۲	۲	۲			
۲	دارتوت	۲	۲	۲	۲	۲	۲	۲	۲	۲	۲	۲	۲	۲	۲	۲	۲			
۳	ساکنه	۲	۲	۲	۲	۲	۲	۲	۲	۲	۲	۲	۲	۲	۲	۲	۲			
۴	وندرفی سفلی	۲	۲	۱	۲	۱	۲	۲	۲	۲	۱	۲	۲	۱	۲	۲	۱			
۵	وندرفی علیا	۲	۲	۲	۲	۱	۲	۲	۲	۲	۲	۲	۲	۲	۲	۲	۱			
۶	هسلی	۲	۲	۲	۲	۱	۲	۲	۲	۲	۲	۲	۲	۲	۲	۲	۲			
۷	اعظم آباد	۲	۲	۲	۲	۱	۲	۲	۲	۲	۲	۲	۲	۲	۲	۲	۱			
۸	باخله	۲	۲	۲	۲	۲	۲	۲	۲	۲	۲	۲	۲	۲	۲	۲	۲			
۹	بیار	۲	۲	۲	۲	۱	۲	۲	۲	۲	۱	۲	۲	۲	۲	۲	۱			
۱۰	چشمه کیود	۲	۲	۲	۲	۲	۲	۲	۲	۲	۲	۲	۲	۲	۲	۲	۲			
۱۱	جقابراه	۲	۲	۲	۲	۲	۲	۲	۲	۲	۲	۲	۲	۲	۱	۲	۲			
۱۲	خانم آباد	۲	۲	۲	۲	۱	۲	۲	۲	۲	۱	۲	۲	۲	۱	۲	۲			
۱۳	زرین جوب	۲	۲	۲	۲	۲	۲	۲	۲	۲	۲	۲	۲	۲	۲	۲	۱			
۱۴	شیروانه	۲	۲	۱	۲	۱	۲	۲	۲	۲	۲	۲	۲	۲	۲	۲	۱			
۱۵	علی آباد	۲	۲	۲	۲	۲	۲	۲	۲	۲	۲	۲	۲	۲	۲	۲	۲			
۱۶	گره یوان	۲	۲	۲	۲	۱	۲	۲	۲	۲	۲	۲	۲	۲	۲	۲	۲			
۱۷	گرم آب	۲	۲	۲	۲	۲	۲	۲	۲	۲	۲	۲	۲	۲	۲	۲	۲			
۱۸	گرگ آبی	۲	۲	۲	۲	۲	۲	۲	۲	۲	۲	۲	۲	۲	۲	۲	۲			
۱۹	مامن	۲	۲	۱	۲	۱	۲	۲	۲	۲	۲	۲	۲	۲	۲	۲	۱			
۲۰	یغواسی	۲	۲	۱	۲	۱	۲	۲	۲	۲	۲	۲	۲	۲	۲	۲	۱			
۲۱	بلوجه	۲	۲	۲	۲	۱	۲	۲	۲	۲	۲	۲	۲	۲	۲	۲	۱			
۲۲	یوانه	۲	۲	۲	۲	۲	۲	۲	۲	۲	۲	۲	۲	۲	۲	۲	۲			
۲۳	دریند عزیز	۲	۲	۲	۲	۲	۲	۲	۲	۲	۲	۲	۲	۲	۲	۲	۲			
۲۴	کاظم آباد	۲	۲	۲	۲	۲	۲	۲	۲	۲	۲	۲	۲	۲	۲	۲	۲			
۲۵	کانی هنگه	۲	۲	۲	۲	۲	۲	۲	۲	۲	۲	۲	۲	۲	۲	۲	۲			
۲۶	پرتاله	۲	۲	۲	۲	۱	۲	۲	۲	۲	۲	۲	۲	۲	۲	۲	۲			
۲۷	مروارید	۲	۲	۲	۲	۲	۲	۲	۲	۲	۲	۲	۲	۲	۲	۲	۱			
۲۸	یخته خان	۲	۲	۲	۲	۲	۲	۲	۲	۲	۲	۲	۲	۲	۲	۲	۲			
	دهستان زاوورد	۱	۰	۳	۰	۰	۱۳	۰	۰	۰	۱۲	۹	۱	۱۰	۳	۲	۱۸			
۱	آفریان سفلی	۲	۲	۲	۲	۲	۲	۲	۲	۲	۲	۲	۲	۲	۲	۲	۲			
۲	آفریان علیا	۰	۰	۰	۰	۰	۰	۰	۰	۰	۰	۰	۰	۰	۰	۰	۰			
۳	بزوش	۲	۲	۲	۲	۲	۲	۲	۲	۲	۲	۲	۲	۲	۲	۲	۱			
۴	تخت زنگی	۲	۲	۲	۲	۲	۲	۲	۲	۲	۲	۲	۲	۲	۲	۲	۱			
۵	تنگی ور	۲	۲	۲	۲	۲	۲	۲	۲	۲	۲	۲	۲	۲	۲	۲	۱			

ردیف	نام آبادی	بازرگانی و خدمات													مخابرات و ارتباطات				
		نانوایی دارد؟	گوشت فروشی دارد؟	قهوهخانه دارد؟	بانک دارد؟	تعمیرگاه ماشین آلات کشاورزی دارد؟	تعمیرگاه ماشین آلات غیر	جایگاه سوخت دارد؟	صندوق پست دارد؟	دفتر پست دارد؟	دفتر مخابرات دارد؟	دفتر فناوری اطلاعات و ارتباطات دارد؟	دسترس عمومی به اینترنت دارد؟	دسترس به روزنامه و مجله دارد؟	دسترس به وسیله نقلیه عمومی دارد؟	دسترس به ایستگاه راه آهن دارد؟			
	شهرستان کامیاران	۲۹	۱۹	۱۲	۶	۲	۱۰	۱	۱۱	۱۳	۳۸	۶	۱۷	۰	۸۸				
	بخش مرکزی	۱۲	۶	۵	۳	۱	۲	۱	۵	۴	۱۹	۳	۱۱	۰	۴۴				
	دهستان بیلوار	۲	۱	۱	۰	۰	۱	۱	۱	۱	۷	۰	۱	۰	۱۰				
۱	حاجی شوره	۲	۲	۲	۲	۲	۲	۲	۲	۲	۲	۲	۲	۲	۲				
۲	دارتوت	۲	۲	۲	۲	۲	۲	۲	۲	۲	۲	۲	۲	۲	۲				
۳	ساکنه	۲	۲	۲	۲	۲	۲	۲	۲	۲	۲	۲	۲	۲	۲				
۴	وندرنی سفلی	۲	۱	۲	۲	۲	۲	۲	۲	۲	۱	۲	۲	۱	۲				
۵	وندرنی علیا	۲	۲	۲	۲	۲	۲	۲	۲	۲	۲	۲	۲	۲	۱				
۶	هشلی	۲	۲	۲	۲	۲	۲	۲	۲	۲	۲	۲	۲	۲	۲				
۷	اعظم آباد	۲	۲	۲	۲	۲	۲	۲	۲	۲	۲	۲	۲	۲	۲				
۸	باخله	۲	۲	۲	۲	۲	۲	۲	۲	۲	۱	۲	۲	۲	۲				
۹	بیار	۲	۲	۲	۲	۲	۲	۲	۲	۲	۲	۲	۲	۲	۲				
۱۰	چشمه کبود	۲	۲	۲	۲	۲	۲	۲	۲	۲	۲	۲	۲	۱	۲				
۱۱	چقاپراله	۲	۲	۲	۲	۲	۲	۲	۲	۲	۲	۲	۲	۲	۲				
۱۲	خانم آباد	۲	۲	۲	۲	۲	۲	۲	۲	۲	۲	۲	۲	۲	۲				
۱۳	زرین جوب	۲	۲	۲	۲	۲	۲	۲	۲	۲	۲	۲	۲	۲	۲				
۱۴	شیروانه	۱	۲	۲	۲	۲	۲	۲	۲	۱	۲	۲	۲	۲	۲				
۱۵	علی آباد	۲	۲	۲	۲	۲	۲	۲	۲	۲	۲	۲	۲	۲	۲				
۱۶	گره پوان	۲	۲	۲	۲	۲	۲	۲	۲	۲	۲	۲	۲	۱	۲				
۱۷	گرم آب	۲	۲	۲	۲	۲	۲	۲	۲	۲	۲	۲	۲	۲	۲				
۱۸	گرگ آبی	۲	۲	۲	۲	۲	۲	۲	۲	۲	۲	۲	۲	۲	۲				
۱۹	مامن	۲	۲	۲	۲	۲	۲	۲	۲	۲	۲	۲	۲	۱	۲				
۲۰	یغواسی	۱	۲	۱	۲	۲	۲	۲	۲	۲	۱	۲	۲	۱	۲				
۲۱	بلوجه	۲	۲	۲	۲	۲	۲	۲	۲	۲	۱	۲	۲	۲	۲				
۲۲	بوانه	۲	۲	۲	۲	۲	۲	۲	۲	۲	۱	۲	۲	۲	۲				
۲۳	دربند عزیز	۲	۲	۲	۲	۲	۲	۲	۲	۲	۱	۲	۲	۲	۲				
۲۴	کاظم آباد	۲	۲	۲	۲	۲	۲	۲	۲	۲	۲	۲	۲	۲	۲				
۲۵	کانی هنگه	۲	۲	۲	۲	۲	۲	۲	۲	۲	۲	۲	۲	۲	۲				
۲۶	پرناله	۲	۲	۲	۲	۲	۲	۲	۲	۲	۲	۲	۲	۲	۲				
۲۷	مروارید	۲	۲	۲	۲	۲	۲	۲	۲	۲	۲	۲	۲	۱	۲				
۲۸	یخته خان	۲	۲	۲	۲	۲	۲	۲	۲	۲	۲	۲	۲	۱	۲				
	دهستان زاوود	۷	۵	۴	۳	۱	۱	۱	۲	۲	۹	۲	۴	۰	۲۵				
۱	آفریان سفلی	۲	۲	۲	۲	۲	۲	۲	۲	۲	۲	۲	۲	۲	۲				
۲	آفریان علیا	۰	۰	۰	۰	۰	۰	۰	۰	۰	۰	۰	۰	۰	۰				
۳	بزوش	۲	۲	۲	۲	۲	۲	۲	۲	۲	۲	۲	۲	۱	۲				
۴	نخت زنگی	۲	۲	۲	۲	۲	۲	۲	۲	۲	۲	۲	۲	۱	۲				
۵	تنگی ور	۲	۲	۲	۲	۲	۲	۲	۲	۲	۲	۲	۲	۲	۲				

ردیف	نام آبادی	تعداد خانوار	تعداد واحد مسکونی	جمعیت			گروه های عمده سنی						جمعیت ۶ ساله و بیشتر		
				کل	مرد	زن	مرد ۱۴-۱۵ ساله	مرد ۱۴-۱۵ ساله و بیشتر	زن ۱۴-۱۵ ساله	زن ۱۵-۶۴ ساله	زن ۶۵ ساله و بیشتر	مرد	زن	کل	
۶	نیلکوه	۲۱۶	۲۱۳	۸۵۶	۴۵۹	۳۹۷	۹۶	۳۴۰	۲۳	۹۹	۲۸۴	۱۴	۴۲۴	۳۴۲	۷۶۶
۷	چرسانه	۷۵	۷۴	۲۴۵	۱۲۳	۱۲۲	۲۵	۸۶	۱۲	۲۱	۸۹	۱۲	۱۱۴	۱۱۵	۲۲۹
۸	دژن	۱۶۸	۱۶۷	۶۰۱	۲۹۲	۳۰۹	۷۵	۲۰۳	۱۴	۸۰	۲۱۸	۱۱	۲۵۹	۲۸۰	۵۳۹
۹	زویونه	۴۹	۴۸	۱۷۸	۹۱	۸۷	۱۶	۶۶	۹	۱۸	۶۳	۶	۸۶	۸۰	۱۶۶
۱۰	سر شیلاخه	۰	۰	۰	۰	۰	۰	۰	۰	۰	۰	۰	۰	۰	۰
۱۱	سیویه	۰	۰	۰	۰	۰	۰	۰	۰	۰	۰	۰	۰	۰	۰
۱۲	شاهیینی	۵۳۸	۵۳۰	۱۸۹۵	۹۶۷	۹۲۸	۱۴۶	۷۱۵	۱۰۶	۱۶۱	۶۸۱	۸۶	۹۰۲	۸۶۶	۱۷۶۸
۱۳	عصر آباد	۶۰	۶۰	۲۲۷	۱۱۶	۱۱۱	۲۷	۷۲	۱۷	۲۳	۷۸	۱۰	۱۰۶	۱۰۱	۲۰۷
۱۴	کاشتر	۱۰۳	۱۰۲	۳۹۳	۱۸۳	۲۱۰	۳۱	۱۳۱	۲۱	۳۳	۱۶۲	۱۵	۱۷۱	۱۹۶	۳۶۷
۱۵	گاوانه حسین	۱۱	۱۱	۳۴	۱۵	۱۹	۴	۱۰	۱	۳	۱۴	۲	۱۲	۱۹	۳۱
۱۶	گاوانه شریف	۴۰	۳۹	۱۴۶	۷۷	۶۹	۱۷	۵۳	۷	۱۰	۵۳	۶	۷۰	۶۹	۱۳۹
۱۷	کوبگار	۰	۰	۰	۰	۰	۰	۰	۰	۰	۰	۰	۰	۰	۰
۱۸	کره کل	۲۸	۲۸	۹۳	۴۶	۴۷	۶	۳۱	۹	۱۱	۲۸	۸	۴۲	۴۰	۸۲
۱۹	کلانی	۶۹	۶۷	۲۲۹	۱۱۴	۱۱۵	۲۶	۷۳	۱۵	۲۱	۸۴	۱۰	۱۰۵	۱۰۸	۲۱۳
۲۰	کوره دره سفلی	۸۰	۷۶	۳۶۷	۱۷۱	۱۹۶	۳۵	۱۲۶	۱۰	۶۳	۱۲۷	۶	۱۵۲	۱۸۳	۳۳۵
۲۱	کوره دره علیا	۴۹	۴۸	۱۸۸	۹۵	۹۳	۱۷	۷۱	۷	۱۶	۷۲	۵	۸۷	۸۲	۱۶۹
۲۲	گازر خانی	۱۰۱	۹۹	۳۹۲	۱۹۶	۱۹۶	۴۴	۱۳۹	۱۳	۵۰	۱۳۵	۱۱	۱۷۷	۱۸۰	۳۵۷
۲۳	کشکی	۴۲	۴۱	۱۶۳	۹۲	۷۱	۲۲	۶۳	۷	۱۷	۵۰	۴	۸۱	۶۸	۱۴۹
۲۴	لون سادات	۳۹۷	۳۷۵	۱۴۱۰	۷۰۳	۷۰۷	۱۶۱	۴۸۳	۵۹	۱۷۶	۵۰۰	۳۱	۶۳۴	۶۲۳	۱۲۵۷
۲۵	لون کهنه	۵۳	۵۰	۱۸۰	۸۴	۹۶	۱۸	۶۰	۶	۱۷	۷۴	۵	۷۸	۹۰	۱۶۸
۲۶	ماویان	۳۳	۳۳	۱۱۴	۶۱	۵۳	۱۸	۳۹	۴	۱۲	۳۸	۳	۵۴	۴۸	۱۰۲
۲۷	میسوراب	۳۴	۳۴	۱۲۸	۶۰	۶۸	۱۳	۴۳	۴	۱۵	۴۹	۴	۵۴	۶۲	۱۱۶
۲۸	یوزیدر	۱۶۴	۱۵۳	۶۰۹	۳۰۶	۳۰۳	۸۴	۱۹۶	۲۶	۶۱	۲۲۹	۱۳	۲۶۹	۲۸۳	۵۵۲
۲۹	پشایاد	۱۳۳	۱۲۲	۴۸۲	۲۵۱	۲۳۱	۶۱	۱۶۲	۲۸	۴۴	۱۶۹	۱۸	۲۲۶	۲۱۶	۴۴۲
۳۰	کلیان	۴۷	۴۷	۲۰۱	۹۸	۱۰۳	۲۶	۵۵	۱۷	۲۵	۷۴	۴	۸۶	۹۶	۱۸۲
۳۱	میرگسار	۳۱	۳۱	۱۳۱	۷۲	۵۹	۲۱	۴۳	۸	۱۱	۴۴	۴	۶۸	۵۵	۱۲۳
۳۲	پلنگان	۲۲۳	۲۰۷	۸۵۰	۳۹۸	۴۵۲	۱۱۷	۲۳۵	۴۶	۱۴۹	۲۷۸	۲۵	۳۵۱	۳۹۷	۷۴۸
۳۳	سرریز	۲۷۴	۲۷۴	۹۴۳	۴۵۹	۴۸۴	۱۰۷	۳۱۹	۳۳	۱۰۷	۳۵۳	۲۴	۴۲۵	۴۴۳	۸۶۸
	دهستان شاهو	۱۵۸۲	۱۵۴۸	۶۰۵۴	۳۰۷۵	۲۹۷۹	۷۵۶	۲۱۱۸	۲۰۱	۷۲۰	۲۰۹۰	۱۶۷	۲۷۴۱	۲۶۶۹	۵۴۱۰
۱	ماراب	۳۲۵	۳۲۳	۱۲۲۸	۶۳۹	۵۸۹	۱۴۸	۴۵۱	۴۰	۱۲۸	۴۲۴	۳۷	۵۶۴	۵۳۶	۱۱۰۰
۲	الک	۳۵۹	۳۴۴	۱۳۴۰	۶۷۳	۶۶۷	۱۷۶	۴۶۰	۳۷	۱۴۵	۴۸۶	۳۶	۵۹۵	۶۰۵	۱۲۰۰
۳	الک کهنه	۳۸	۳۸	۱۵۹	۸۷	۷۲	۲۳	۵۹	۵	۱۲	۵۶	۴	۷۳	۶۴	۱۳۷
۴	آهنگران	۸۵	۸۴	۳۲۴	۱۷۲	۱۵۲	۴۸	۱۱۲	۱۲	۳۹	۱۰۴	۹	۱۵۳	۱۴۰	۲۹۳
۵	بلان	۱۱۳	۱۱۲	۴۲۰	۲۱۷	۲۰۳	۵۲	۱۵۱	۱۴	۵۵	۱۳۸	۱۰	۱۹۶	۱۷۵	۳۷۱
۶	پشته	۵۹	۵۸	۲۴۴	۱۲۴	۱۲۰	۲۷	۸۸	۹	۲۵	۸۳	۱۲	۱۱۳	۱۱۴	۲۲۷
۷	توانکش	۷۴	۷۲	۳۱۷	۱۵۹	۱۵۸	۴۱	۱۰۸	۱۰	۵۴	۹۸	۶	۱۴۸	۱۳۱	۲۷۹
۸	حسین آباد	۰	۰	۰	۰	۰	۰	۰	۰	۰	۰	۰	۰	۰	۰
۹	خان آباد	۱۵	۱۱	۴۶	۱۹	۲۷	۳	۱۴	۲	۸	۱۶	۳	۱۹	۲۴	۴۳
۱۰	دره ویان سفلی	۲۴	۲۴	۹۵	۴۶	۴۹	۸	۳۴	۴	۱۳	۳۳	۳	۴۱	۴۵	۸۶

ردیف	نام آبادی	باسواد			محصل			جمعیت ۱۰ ساله و بیشتر			شاغل			بیکار		
		مرد	زن	کل	مرد	زن	کل	مرد	زن	کل	مرد	زن	کل	مرد	زن	کل
۶	نیلکوه	۳۰۳	۱۹۰	۴۹۳	۸۵	۳۵	۱۲۰	۳۹۹	۳۲۹	۷۲۸	۲۳۲	۱۴	۲۴۶	۵۵	۰	۵۵
۷	چرسانه	۸۱	۶۱	۱۴۲	۲۰	۱۵	۳۵	۱۰۷	۱۱۰	۲۱۷	۷۳	۲	۷۵	۴	۰	۴
۸	دژن	۲۰۴	۲۱۵	۴۱۹	۶۶	۶۴	۱۳۰	۲۴۷	۲۵۹	۵۰۶	۱۸۹	۵	۱۹۴	۲	۰	۲
۹	زویوه	۵۷	۳۹	۹۶	۱۲	۱۴	۲۶	۸۰	۷۵	۱۵۵	۵۵	۱	۵۶	۱	۰	۱
۱۰	سر شیلانه	۰	۰	۰	۰	۰	۰	۰	۰	۰	۰	۰	۰	۰	۰	۰
۱۱	سیویه	۰	۰	۰	۰	۰	۰	۰	۰	۰	۰	۰	۰	۰	۰	۰
۱۲	شاهیسی	۶۲۹	۵۰۲	۱۱۳۱	۱۵۷	۱۷۴	۳۳۱	۸۷۳	۸۲۷	۱۷۰۰	۵۵۹	۴۲	۶۰۱	۸۹	۱	۸۸
۱۳	عصر آباد	۶۸	۵۷	۱۲۵	۱۵	۱۰	۲۵	۹۴	۹۴	۱۸۸	۷۰	۳	۷۳	۹	۰	۹
۱۴	کاشتر	۱۲۲	۱۱۲	۲۳۴	۳۲	۱۹	۵۱	۱۶۴	۱۹۳	۳۵۷	۱۰۹	۸	۱۱۷	۱	۰	۱
۱۵	کاوانه حسین	۱۰	۱۲	۲۲	۲	۳	۵	۱۲	۱۹	۳۱	۹	۲	۱۱	۱	۰	۱
۱۶	کاوانه شریف	۵۲	۳۸	۹۰	۱۳	۱۱	۲۴	۶۶	۶۶	۱۳۲	۴۷	۰	۴۷	۱	۰	۱
۱۷	کوبگار	۰	۰	۰	۰	۰	۰	۰	۰	۰	۰	۰	۰	۰	۰	۰
۱۸	کره کل	۳۰	۲۳	۵۳	۸	۴	۱۲	۴۱	۳۹	۸۰	۳۰	۳	۳۳	۳	۰	۳
۱۹	کلانی	۷۹	۶۷	۱۴۶	۲۶	۱۵	۴۱	۹۹	۱۰۰	۱۹۹	۶۳	۲	۶۵	۱۰	۰	۱۰
۲۰	کوره دره سفلی	۱۳۱	۱۴۸	۲۷۹	۲۶	۷۹	۱۰۵	۱۴۴	۱۷۹	۳۲۳	۱۰۰	۵	۱۰۵	۲۳	۱	۲۲
۲۱	کوره دره علیا	۷۲	۵۳	۱۲۵	۱۶	۱۳	۲۹	۸۳	۷۸	۱۶۱	۵۱	۷	۵۸	۱۹	۰	۱۹
۲۲	گازر خانی	۱۳۰	۱۰۰	۲۳۰	۳۲	۲۸	۶۰	۱۶۹	۱۶۷	۳۳۶	۱۳۴	۹	۱۴۳	۱	۰	۱
۲۳	گشکی	۶۶	۴۶	۱۱۲	۱۹	۱۵	۳۴	۸۰	۶۱	۱۴۱	۵۶	۵	۶۱	۳	۰	۳
۲۴	لون سادات	۴۷۲	۴۰۲	۸۷۴	۱۱۲	۱۰۴	۲۱۶	۵۹۶	۵۶۷	۱۱۶۳	۴۱۶	۱۸	۴۳۴	۳۳	۰	۳۳
۲۵	لون کهنه	۶۰	۵۳	۱۱۳	۱۶	۱۲	۲۸	۷۲	۸۶	۱۵۸	۵۴	۲	۵۶	۴	۰	۴
۲۶	ماویان	۴۷	۳۴	۸۱	۱۴	۹	۲۳	۵۰	۴۵	۹۵	۳۴	۱	۳۵	۷	۱	۶
۲۷	میسوراب	۳۴	۳۴	۶۸	۶	۶	۱۲	۵۱	۶۱	۱۱۲	۳۷	۳	۴۰	۱	۰	۱
۲۸	یوزیدر	۱۸۷	۱۸۰	۳۶۷	۶۷	۴۸	۱۱۵	۲۴۹	۲۶۲	۵۱۱	۱۷۲	۱۰	۱۸۲	۴	۰	۴
۲۹	پشایاد	۱۴۲	۱۱۳	۲۵۵	۴۵	۲۹	۷۴	۲۰۵	۲۰۸	۴۱۳	۱۴۰	۱۰	۱۵۰	۲۵	۲	۲۳
۳۰	کلیان	۵۷	۶۱	۱۱۸	۱۶	۱۱	۲۷	۸۲	۸۷	۱۶۹	۴۷	۴	۵۱	۱۲	۰	۱۲
۳۱	میرگسار	۴۵	۲۹	۷۴	۲۲	۵	۲۷	۶۱	۵۳	۱۱۴	۲۳	۰	۲۳	۱۴	۰	۱۴
۳۲	پلنگان	۲۳۳	۲۳۲	۴۶۵	۶۶	۸۵	۱۵۱	۳۱۵	۳۵۰	۶۶۵	۲۲۰	۸	۲۲۸	۳	۱	۲
۳۳	سرریز	۳۲۶	۲۹۱	۶۱۷	۷۳	۴۹	۱۲۲	۳۹۴	۴۱۸	۸۱۲	۳۱۶	۹۷	۴۱۳	۶	۰	۶
	دهستان شاهو	۲۲۸۲	۱۸۸۸	۴۱۷۰	۶۱۶	۵۲۰	۱۱۳۶	۲۵۲۲	۲۴۶۴	۴۹۸۶	۱۶۷۳	۱۲۴	۱۷۹۷	۲۶۳	۱۸	۲۴۵
۱	ماراب	۴۵۶	۳۵۹	۸۱۵	۱۲۰	۹۵	۲۱۵	۵۲۶	۵۰۹	۱۰۳۵	۳۴۱	۱۸	۳۵۹	۵۸	۰	۵۸
۲	الک	۵۳۵	۴۷۵	۱۰۱۰	۱۵۱	۱۴۹	۳۰۰	۵۵۵	۵۶۱	۱۱۱۶	۳۴۴	۳۳	۳۷۷	۶۶	۴	۶۲
۳	الک کهنه	۶۲	۴۱	۱۰۳	۱۳	۴	۱۷	۷۰	۶۲	۱۳۲	۴۶	۳	۴۹	۳	۰	۳
۴	آهنگران	۱۲۱	۹۶	۲۱۷	۳۴	۲۴	۵۸	۱۳۳	۱۲۴	۲۵۷	۷۷	۱۲	۸۹	۴۲	۱۰	۳۲
۵	بلان	۱۷۸	۱۲۳	۳۰۱	۴۹	۲۶	۷۵	۱۸۴	۱۶۶	۳۵۰	۱۱۲	۷	۱۱۹	۱۷	۰	۱۷
۶	پشته	۸۱	۶۹	۱۵۰	۱۳	۱۶	۲۹	۱۰۲	۱۰۱	۲۰۳	۸۳	۰	۸۳	۶	۰	۶
۷	توانکش	۱۲۱	۸۵	۲۰۶	۴۰	۱۷	۵۷	۱۳۳	۱۱۶	۲۴۹	۹۱	۶	۹۷	۸	۰	۸
۸	حسین آباد	۰	۰	۰	۰	۰	۰	۰	۰	۰	۰	۰	۰	۰	۰	۰
۹	خان آباد	۱۴	۱۴	۲۸	۳	۵	۸	۱۶	۲۱	۳۷	۱۴	۰	۱۴	۱	۰	۱
۱۰	دره ویان سفلی	۳۱	۲۷	۵۸	۳	۹	۱۲	۳۹	۳۹	۷۸	۳۴	۲	۳۶	۰	۰	۰

ردیف	نام آبادی	وضع طبیعی :	نوع راه آبادی :	وضع سکونت آبادی:			طرح هادی :	محل خرید مایحتاج			آموزشی، فرهنگی و ورزشی												
				ماه ختمه سکونت بر آبادی	کاد شروع سکونت بر آبادی	نوع راه آبادی ۱- دارای، سکته دائمی، ۲- دارای، سکته موسمی، ۳- خالی از سکته دائمی، ۴- خالی از سکته موسمی، ۵- اظهار نشده		ایا اکثر ساکنان آبادی مایحتاج اولیه خود را از این آبادی خریداری می کنند؟	ایا از آبادی یا آبادی های دیگر هم برای خرید مایحتاج اولیه به این آبادی مراجعه می شود؟	ایا ساکنان آبادی برای خرید مایحتاج خود به شهر یا شهرهایی مراجعه می کنند؟	مهد دارد؟	دبستان دارد؟	مدرسه راهنمایی شبانه روزی پسرانه دارد؟	مدرسه راهنمایی شبانه روزی دخترانه دارد؟	مدرسه راهنمایی								
																۱- اجرا شده است	۲- در حال اجراء است	۳- طرح هادی ندارد	۴- اظهار نشده	۱- بلی	۲- خیر	۳- اظهار نشده	۱- دارد
۶	نیلکوه	۲	۲	۱			۲	۲	۱	۱	۲	۱	۲	۲	۲	۱	۲	۱	۲	۱	۲	۱	۲
۷	چرسانه	۱	۲	۱			۳	۱	۱	۱	۱	۲	۲	۲	۲	۱	۲	۱	۲	۱	۲	۱	۲
۸	دژن	۳	۲	۱			۲	۱	۱	۱	۱	۲	۲	۲	۲	۱	۲	۱	۲	۱	۲	۱	۲
۹	زیویه	۳	۱	۱			۳	۲	۱	۱	۱	۲	۲	۲	۲	۱	۲	۱	۲	۱	۲	۱	۲
۱۰	سر شیلانه	۳	۳	۳			۳	۳	۳	۳	۳	۳	۳	۳	۳	۳	۳	۳	۳	۳	۳	۳	۳
۱۱	سیویه	۳	۳	۳			۳	۳	۳	۳	۳	۳	۳	۳	۳	۳	۳	۳	۳	۳	۳	۳	۳
۱۲	شاهی	۳	۱	۱			۱	۲	۱	۱	۲	۱	۲	۲	۱	۲	۱	۲	۱	۲	۱	۲	۱
۱۳	عصر آباد	۳	۳	۱			۳	۲	۱	۱	۲	۱	۲	۲	۱	۲	۱	۲	۱	۲	۱	۲	۱
۱۴	کاشتر	۳	۱	۱			۱	۲	۱	۱	۲	۱	۲	۲	۱	۲	۱	۲	۱	۲	۱	۲	۱
۱۵	گاوانه حسین	۱	۱	۱			۳	۲	۱	۱	۲	۱	۲	۲	۱	۲	۱	۲	۱	۲	۱	۲	۱
۱۶	گاوانه شریف	۱	۱	۱			۳	۲	۱	۱	۲	۱	۲	۲	۱	۲	۱	۲	۱	۲	۱	۲	۱
۱۷	کوبگار	۳	۱	۳			۳	۳	۳	۳	۳	۳	۳	۳	۳	۳	۳	۳	۳	۳	۳	۳	۳
۱۸	کره کل	۳	۲	۱			۳	۳	۲	۱	۲	۱	۲	۲	۱	۲	۱	۲	۱	۲	۱	۲	۱
۱۹	کلاتی	۱	۱	۱			۳	۳	۲	۱	۲	۱	۲	۲	۱	۲	۱	۲	۱	۲	۱	۲	۱
۲۰	کوره دره سفلی	۳	۱	۱			۳	۳	۲	۱	۲	۱	۲	۲	۱	۲	۱	۲	۱	۲	۱	۲	۱
۲۱	کوره دره علیا	۳	۳	۱			۳	۳	۲	۱	۲	۱	۲	۲	۱	۲	۱	۲	۱	۲	۱	۲	۱
۲۲	گازر خانی	۱	۱	۱			۳	۳	۲	۱	۲	۱	۲	۲	۱	۲	۱	۲	۱	۲	۱	۲	۱
۲۳	گشکی	۳	۱	۱			۲	۲	۱	۱	۲	۱	۲	۲	۱	۲	۱	۲	۱	۲	۱	۲	۱
۲۴	لون سادات	۳	۱	۱			۲	۲	۱	۱	۲	۱	۲	۲	۱	۲	۱	۲	۱	۲	۱	۲	۱
۲۵	لون کهنه	۳	۱	۱			۳	۳	۲	۱	۲	۱	۲	۲	۱	۲	۱	۲	۱	۲	۱	۲	۱
۲۶	ماویان	۱	۱	۱			۳	۳	۲	۱	۲	۱	۲	۲	۱	۲	۱	۲	۱	۲	۱	۲	۱
۲۷	میسوراب	۳	۲	۱			۳	۳	۲	۱	۲	۱	۲	۲	۱	۲	۱	۲	۱	۲	۱	۲	۱
۲۸	یوزیدر	۳	۱	۱			۳	۳	۲	۱	۲	۱	۲	۲	۱	۲	۱	۲	۱	۲	۱	۲	۱
۲۹	پشایاد	۳	۳	۱			۱	۲	۱	۱	۲	۱	۲	۲	۱	۲	۱	۲	۱	۲	۱	۲	۱
۳۰	کلیان	۳	۳	۱			۳	۳	۲	۱	۲	۱	۲	۲	۱	۲	۱	۲	۱	۲	۱	۲	۱
۳۱	میرگسار	۳	۳	۱			۳	۳	۲	۱	۲	۱	۲	۲	۱	۲	۱	۲	۱	۲	۱	۲	۱
۳۲	پلنگان	۳	۱	۱			۳	۳	۲	۱	۲	۱	۲	۲	۱	۲	۱	۲	۱	۲	۱	۲	۱
۳۳	سرریز	۴	۳	۱			۳	۲	۱	۱	۲	۱	۲	۲	۱	۲	۱	۲	۱	۲	۱	۲	۱
	دهستان شاهو		۷	۱۶			۱	۰	۰	۱۶	۰	۱۵	۵	۰	۰	۱۵	۵	۰	۰	۱۵	۵	۰	۰
۱	ماراب	۱	۲	۱			۲	۲	۱	۱	۲	۱	۲	۲	۱	۲	۱	۲	۱	۲	۱	۲	۱
۲	الک	۱	۱	۱			۳	۳	۲	۱	۲	۱	۲	۲	۱	۲	۱	۲	۱	۲	۱	۲	۱
۳	الک کهنه	۳	۱	۱			۳	۳	۲	۱	۲	۱	۲	۲	۱	۲	۱	۲	۱	۲	۱	۲	۱
۴	آهنگران	۱	۲	۱			۳	۳	۲	۱	۲	۱	۲	۲	۱	۲	۱	۲	۱	۲	۱	۲	۱
۵	بلان	۱	۱	۱			۲	۲	۱	۱	۲	۱	۲	۲	۱	۲	۱	۲	۱	۲	۱	۲	۱
۶	پشته	۳	۲	۱			۳	۳	۲	۱	۲	۱	۲	۲	۱	۲	۱	۲	۱	۲	۱	۲	۱
۷	توانکش	۳	۱	۱			۳	۳	۲	۱	۲	۱	۲	۲	۱	۲	۱	۲	۱	۲	۱	۲	۱
۸	حسین آباد	۱	۲	۱			۳	۳	۲	۱	۲	۱	۲	۲	۱	۲	۱	۲	۱	۲	۱	۲	۱
۹	خان آباد	۳	۳	۱			۳	۳	۲	۱	۲	۱	۲	۲	۱	۲	۱	۲	۱	۲	۱	۲	۱
۱۰	دره ویان سفلی	۳	۱	۱			۳	۳	۲	۱	۲	۱	۲	۲	۱	۲	۱	۲	۱	۲	۱	۲	۱

ردیف	نام آبادی	آموزشی، فرهنگی و ورزشی															مذهبی				
		مدرسه راهنمایی دخترانه دارد؟	مدرسه راهنمایی مختلط دارد؟	مدرسه شبانه روزی پسرانه دارد؟	مدرسه شبانه روزی دخترانه دارد؟	دبیرستان نظری پسرانه دارد؟	دبیرستان نظری دخترانه دارد؟	دبیرستان کاردانش پسرانه دارد؟	دبیرستان کاردانش دخترانه دارد؟	هنرستان فنی و حرفه ای پسرانه دارد؟	هنرستان فنی و حرفه ای دخترانه دارد؟	بوستان روستایی دارد؟	کتابخانه عمومی دارد؟	زمین ورزشی دارد؟	سالن ورزشی دارد؟	مسجد دارد؟	امام زاده دارد؟	سایر اماکن مذهبی مسلمانان دارد؟	سایر اماکن مذهبی ادیان دارد؟	مدرسه علمیه دارد؟	
۶	نیلکوه	۱	۱	۱	۱	۱	۱	۱	۱	۱	۱	۱	۱	۱	۱	۱	۱	۱	۱	۱	
۷	چرسانه	۲	۲	۲	۲	۲	۲	۲	۲	۲	۲	۲	۲	۲	۲	۲	۲	۲	۲	۲	
۸	دژن	۲	۱	۲	۲	۲	۲	۲	۲	۲	۲	۲	۲	۲	۲	۲	۲	۲	۲	۲	
۹	زیویه	۲	۲	۲	۲	۲	۲	۲	۲	۲	۲	۲	۲	۲	۲	۲	۲	۲	۲	۲	
۱۰	سر شیلاانه	۰	۰	۰	۰	۰	۰	۰	۰	۰	۰	۰	۰	۰	۰	۰	۰	۰	۰	۰	
۱۱	سیویه	۰	۰	۰	۰	۰	۰	۰	۰	۰	۰	۰	۰	۰	۰	۰	۰	۰	۰	۰	
۱۲	شاهیسی	۲	۱	۲	۲	۲	۱	۲	۲	۲	۲	۲	۲	۲	۲	۲	۲	۲	۲	۲	
۱۳	عصر آباد	۲	۲	۲	۲	۲	۱	۲	۲	۲	۲	۲	۲	۲	۲	۲	۲	۲	۲	۲	
۱۴	کاشتر	۲	۲	۲	۲	۲	۱	۲	۲	۲	۲	۲	۲	۲	۲	۲	۲	۲	۲	۲	
۱۵	کاوانه حسین	۲	۲	۲	۲	۲	۱	۲	۲	۲	۲	۲	۲	۲	۲	۲	۲	۲	۲	۲	
۱۶	کاوانه شریف	۲	۲	۲	۲	۲	۱	۲	۲	۲	۲	۲	۲	۲	۲	۲	۲	۲	۲	۲	
۱۷	کوبگار	۰	۰	۰	۰	۰	۰	۰	۰	۰	۰	۰	۰	۰	۰	۰	۰	۰	۰	۰	
۱۸	کره کل	۲	۲	۲	۲	۲	۱	۲	۲	۲	۲	۲	۲	۲	۲	۲	۲	۲	۲	۲	
۱۹	کلانی	۲	۲	۲	۲	۲	۱	۲	۲	۲	۲	۲	۲	۲	۲	۲	۲	۲	۲	۲	
۲۰	کوره دره سفلی	۲	۲	۲	۲	۲	۱	۲	۲	۲	۲	۲	۲	۲	۲	۲	۲	۲	۲	۲	
۲۱	کوره دره علیا	۲	۲	۲	۲	۲	۱	۲	۲	۲	۲	۲	۲	۲	۲	۲	۲	۲	۲	۲	
۲۲	گازر خانی	۱	۲	۲	۲	۲	۱	۲	۲	۲	۲	۲	۲	۲	۲	۲	۲	۲	۲	۲	
۲۳	گشکی	۲	۱	۲	۲	۲	۱	۲	۲	۲	۲	۲	۲	۲	۲	۲	۲	۲	۲	۲	
۲۴	لون سادات	۱	۱	۱	۱	۱	۱	۱	۱	۱	۱	۱	۱	۱	۱	۱	۱	۱	۱	۱	
۲۵	لون کهنه	۲	۲	۲	۲	۲	۱	۲	۲	۲	۲	۲	۲	۲	۲	۲	۲	۲	۲	۲	
۲۶	ماویان	۲	۲	۲	۲	۲	۱	۲	۲	۲	۲	۲	۲	۲	۲	۲	۲	۲	۲	۲	
۲۷	میسوراب	۲	۲	۲	۲	۲	۱	۲	۲	۲	۲	۲	۲	۲	۲	۲	۲	۲	۲	۲	
۲۸	یوزیدر	۲	۱	۲	۲	۲	۱	۲	۲	۲	۲	۲	۲	۲	۲	۲	۲	۲	۲	۲	
۲۹	پشایاد	۲	۱	۲	۲	۲	۱	۲	۲	۲	۲	۲	۲	۲	۲	۲	۲	۲	۲	۲	
۳۰	کلیان	۲	۲	۲	۲	۲	۱	۲	۲	۲	۲	۲	۲	۲	۲	۲	۲	۲	۲	۲	
۳۱	میرگسار	۲	۲	۲	۲	۲	۱	۲	۲	۲	۲	۲	۲	۲	۲	۲	۲	۲	۲	۲	
۳۲	پلنگان	۲	۱	۲	۲	۲	۱	۲	۲	۲	۲	۲	۲	۲	۲	۲	۲	۲	۲	۲	
۳۳	سرریز	۲	۱	۲	۲	۲	۱	۲	۲	۲	۲	۲	۲	۲	۲	۲	۲	۲	۲	۲	
	دهستان شاهو	۲	۲	۰	۰	۰	۱۳	۰	۳	۰	۰	۰	۰	۰	۰	۰	۰	۰	۰	۰	
۱	ماراب	۱	۲	۲	۲	۲	۱	۲	۲	۲	۲	۲	۲	۲	۲	۲	۲	۲	۲	۲	
۲	الک	۲	۱	۲	۲	۲	۱	۲	۲	۲	۲	۲	۲	۲	۲	۲	۲	۲	۲	۲	
۳	الک کهنه	۲	۲	۲	۲	۲	۱	۲	۲	۲	۲	۲	۲	۲	۲	۲	۲	۲	۲	۲	
۴	آهنگران	۲	۲	۲	۲	۲	۱	۲	۲	۲	۲	۲	۲	۲	۲	۲	۲	۲	۲	۲	
۵	بلان	۲	۲	۲	۲	۲	۱	۲	۲	۲	۲	۲	۲	۲	۲	۲	۲	۲	۲	۲	
۶	پشته	۲	۲	۲	۲	۲	۱	۲	۲	۲	۲	۲	۲	۲	۲	۲	۲	۲	۲	۲	
۷	توانکش	۲	۲	۲	۲	۲	۱	۲	۲	۲	۲	۲	۲	۲	۲	۲	۲	۲	۲	۲	
۸	حسین آباد	۰	۰	۰	۰	۰	۰	۰	۰	۰	۰	۰	۰	۰	۰	۰	۰	۰	۰	۰	
۹	خان آباد	۲	۲	۲	۲	۲	۱	۲	۲	۲	۲	۲	۲	۲	۲	۲	۲	۲	۲	۲	
۱۰	دره ویان سفلی	۲	۲	۲	۲	۲	۱	۲	۲	۲	۲	۲	۲	۲	۲	۲	۲	۲	۲	۲	

ردیف	نام آبادی	بهداشتی و درمانی																بازرگانی و خدمات	
		پایگاه بهداشت روستایی دارد؟	مرکز تسهیلات زایمان دارد؟	پزشک خانواده دارد؟	پزشک دارد؟	دندانپزشک یا بهداشت کار دهان و دندان دارد؟	دندانپزشک تجربی یا دندانساز دارد؟	بهبود یا مامای روستایی دارد؟	بهورز دارد؟	دامپزشک دارد؟	تکنسین دامپزشکی دارد؟	ازمایشگاه و رادیولوژی دارد؟	غسالخانه دارد؟	سامانه جمع آوری زباله دارد؟	پایگاه آتش‌نشانی دارد؟	نمایندگی بخش نفت سفید دارد؟	نمایندگی بخش سیلندر گاز دارد؟	فروشگاه تعاونی دارد؟	بقالی دارد؟
۶	تیلکوه	۲	۲	۲	۲	۲	۲	۲	۲	۲	۲	۲	۲	۲	۲	۲	۲	۱-دارد	۲-ندارد
۷	چرسانه	۲	۲	۲	۲	۲	۲	۲	۲	۲	۲	۲	۲	۲	۲	۲	۲	۱-دارد	۲-ندارد
۸	دژن	۲	۲	۲	۲	۲	۲	۲	۲	۲	۲	۲	۲	۲	۲	۲	۲	۱-دارد	۲-ندارد
۹	زیویه	۲	۲	۲	۲	۲	۲	۲	۲	۲	۲	۲	۲	۲	۲	۲	۲	۱-دارد	۲-ندارد
۱۰	سرشیلانہ	۰	۰	۰	۰	۰	۰	۰	۰	۰	۰	۰	۰	۰	۰	۰	۰	۰	۰
۱۱	سیویه	۰	۰	۰	۰	۰	۰	۰	۰	۰	۰	۰	۰	۰	۰	۰	۰	۰	۰
۱۲	شاهینی	۲	۲	۲	۲	۲	۲	۲	۲	۲	۲	۲	۲	۲	۲	۲	۲	۱-دارد	۲-ندارد
۱۳	عصر آباد	۲	۲	۲	۲	۲	۲	۲	۲	۲	۲	۲	۲	۲	۲	۲	۲	۱-دارد	۲-ندارد
۱۴	کاشتر	۲	۲	۲	۲	۲	۲	۲	۲	۲	۲	۲	۲	۲	۲	۲	۲	۱-دارد	۲-ندارد
۱۵	کاوانه حسین	۲	۲	۲	۲	۲	۲	۲	۲	۲	۲	۲	۲	۲	۲	۲	۲	۱-دارد	۲-ندارد
۱۶	کاوانه شریف	۲	۲	۲	۲	۲	۲	۲	۲	۲	۲	۲	۲	۲	۲	۲	۲	۱-دارد	۲-ندارد
۱۷	کوبگار	۰	۰	۰	۰	۰	۰	۰	۰	۰	۰	۰	۰	۰	۰	۰	۰	۰	۰
۱۸	کره گل	۲	۲	۲	۲	۲	۲	۲	۲	۲	۲	۲	۲	۲	۲	۲	۲	۱-دارد	۲-ندارد
۱۹	کلانی	۲	۲	۲	۲	۲	۲	۲	۳	۲	۲	۲	۲	۲	۲	۲	۲	۱-دارد	۲-ندارد
۲۰	کوره دره سفلی	۲	۲	۲	۲	۲	۲	۲	۲	۲	۲	۲	۲	۲	۲	۲	۲	۱-دارد	۲-ندارد
۲۱	کوره دره علیا	۲	۲	۲	۲	۲	۲	۲	۲	۲	۲	۲	۲	۲	۲	۲	۲	۱-دارد	۲-ندارد
۲۲	گازرخانی	۲	۲	۲	۲	۲	۲	۲	۲	۲	۲	۲	۲	۲	۲	۲	۲	۱-دارد	۲-ندارد
۲۳	کشگی	۱	۲	۱	۲	۱	۲	۲	۲	۲	۲	۲	۲	۲	۲	۲	۲	۱-دارد	۲-ندارد
۲۴	لون سادات	۲	۲	۲	۲	۲	۲	۲	۲	۲	۲	۲	۲	۲	۲	۲	۲	۱-دارد	۲-ندارد
۲۵	لون کهنه	۲	۲	۲	۲	۲	۲	۲	۲	۲	۲	۲	۲	۲	۲	۲	۲	۱-دارد	۲-ندارد
۲۶	ماویان	۲	۲	۲	۲	۲	۲	۲	۲	۲	۲	۲	۲	۲	۲	۲	۲	۱-دارد	۲-ندارد
۲۷	میسوراب	۲	۲	۲	۲	۲	۲	۲	۲	۲	۲	۲	۲	۲	۲	۲	۲	۱-دارد	۲-ندارد
۲۸	یوزیدر	۲	۲	۲	۲	۲	۲	۲	۲	۲	۲	۲	۲	۲	۲	۲	۲	۱-دارد	۲-ندارد
۲۹	پشاپاد	۲	۲	۲	۲	۲	۲	۲	۲	۲	۲	۲	۲	۲	۲	۲	۲	۱-دارد	۲-ندارد
۳۰	گیان	۲	۲	۲	۲	۲	۲	۲	۲	۲	۲	۲	۲	۲	۲	۲	۲	۱-دارد	۲-ندارد
۳۱	میرگسار	۲	۲	۲	۲	۲	۲	۲	۲	۲	۲	۲	۲	۲	۲	۲	۲	۱-دارد	۲-ندارد
۳۲	پلنگان	۲	۲	۲	۲	۲	۲	۲	۲	۲	۲	۲	۲	۲	۲	۲	۲	۱-دارد	۲-ندارد
۳۳	سرریز	۲	۲	۲	۲	۲	۲	۲	۲	۲	۲	۲	۲	۲	۲	۲	۲	۱-دارد	۲-ندارد
	دهستان شاهو	۰	۰	۲	۱	۰	۰	۰	۴	۱	۰	۰	۰	۰	۰	۰	۰	۰	۰
۱	ماراب	۲	۲	۲	۲	۲	۲	۲	۲	۲	۲	۲	۲	۲	۲	۲	۲	۱-دارد	۲-ندارد
۲	الک	۲	۲	۲	۲	۲	۲	۲	۲	۲	۲	۲	۲	۲	۲	۲	۲	۱-دارد	۲-ندارد
۳	الک کهنه	۲	۲	۲	۲	۲	۲	۲	۲	۲	۲	۲	۲	۲	۲	۲	۲	۱-دارد	۲-ندارد
۴	آهنگران	۲	۲	۲	۲	۲	۲	۲	۲	۲	۲	۲	۲	۲	۲	۲	۲	۱-دارد	۲-ندارد
۵	بلان	۲	۲	۲	۲	۲	۲	۲	۲	۲	۲	۲	۲	۲	۲	۲	۲	۱-دارد	۲-ندارد
۶	پشته	۲	۲	۲	۲	۲	۲	۲	۲	۲	۲	۲	۲	۲	۲	۲	۲	۱-دارد	۲-ندارد
۷	توانکش	۲	۲	۲	۲	۲	۲	۲	۲	۲	۲	۲	۲	۲	۲	۲	۲	۱-دارد	۲-ندارد
۸	حسین آباد	۰	۰	۰	۰	۰	۰	۰	۰	۰	۰	۰	۰	۰	۰	۰	۰	۰	۰
۹	خان آباد	۲	۲	۲	۲	۲	۲	۲	۲	۲	۲	۲	۲	۲	۲	۲	۲	۱-دارد	۲-ندارد
۱۰	دره ویان سفلی	۲	۲	۲	۲	۲	۲	۲	۲	۲	۲	۲	۲	۲	۲	۲	۲	۱-دارد	۲-ندارد

ردیف	نام آبادی	بازرگانی و خدمات												مخابرات و ارتباطات			
		تانوایی دارد؟	گوشت فروشی دارد؟	قهوهخانه دارد؟	باتک دارد؟	تعمیرگاه ماشین آلات کشاورزی دارد؟	تعمیرگاه ماشین آلات غیر	جایگاه سوخت دارد؟	صندوق پست دارد؟	دفتر پست دارد؟	دفتر مخابرات دارد؟	دفتر فناوری اطلاعات و ارتباطات دارد؟	دسترسی به عمومی به اینترنت دارد؟	دسترسی به روزنامه و مجله دارد؟	دسترسی به وسیله نقلیه عمومی دارد؟	دسترسی به ایستگاه راه آهن دارد؟	
۶	نیلکوه	۱	۱	۲	۲	۲	۲	۲	۲	۲	۲	۲	۲	۱	۲		
۷	چرسانه	۲	۲	۲	۲	۲	۲	۲	۲	۲	۲	۲	۲	۱	۲		
۸	دژن	۲	۱	۲	۲	۲	۲	۲	۲	۲	۲	۲	۲	۱	۲		
۹	زیویه	۲	۲	۲	۲	۲	۲	۲	۲	۲	۲	۲	۲	۱	۲		
۱۰	سر شیلانه	۰	۰	۰	۰	۰	۰	۰	۰	۰	۰	۰	۰	۰	۰		
۱۱	سیویه	۰	۰	۰	۰	۰	۰	۰	۰	۰	۰	۰	۰	۰	۰		
۱۲	شاهیسی	۱	۱	۱	۱	۲	۲	۲	۲	۱	۲	۱	۲	۱	۲		
۱۳	عصر آباد	۲	۲	۱	۲	۲	۲	۲	۲	۲	۲	۲	۲	۱	۲		
۱۴	کاشتر	۱	۱	۲	۲	۲	۲	۲	۲	۲	۲	۲	۲	۲	۲		
۱۵	کاوانه حسین	۲	۲	۲	۲	۲	۲	۲	۲	۲	۲	۲	۲	۱	۲		
۱۶	کاوانه شریف	۲	۲	۲	۲	۲	۲	۲	۲	۲	۲	۲	۲	۱	۲		
۱۷	کوبگار	۰	۰	۰	۰	۰	۰	۰	۰	۰	۰	۰	۰	۰	۰		
۱۸	کره کل	۲	۲	۲	۲	۲	۲	۲	۲	۲	۲	۲	۲	۱	۲		
۱۹	کلانی	۲	۲	۲	۲	۲	۲	۲	۲	۲	۲	۲	۲	۱	۲		
۲۰	کوره دره سفلی	۲	۲	۲	۲	۲	۲	۲	۲	۲	۲	۲	۲	۱	۲		
۲۱	کوره دره علیا	۲	۲	۲	۲	۲	۲	۲	۲	۲	۲	۲	۲	۱	۲		
۲۲	گازر خانی	۱	۲	۲	۲	۲	۱	۲	۲	۲	۲	۲	۲	۱	۲		
۲۳	گشکی	۱	۲	۱	۲	۲	۲	۱	۲	۲	۲	۲	۲	۱	۲		
۲۴	لون سادات	۱	۱	۲	۲	۱	۲	۱	۲	۲	۲	۲	۲	۱	۲		
۲۵	لون کهنه	۲	۲	۲	۲	۲	۲	۲	۲	۲	۲	۲	۲	۱	۲		
۲۶	ماویان	۲	۲	۲	۲	۲	۲	۲	۲	۲	۲	۲	۲	۱	۲		
۲۷	میسوراب	۲	۲	۲	۲	۲	۲	۲	۲	۲	۲	۲	۲	۱	۲		
۲۸	یوزیدر	۱	۲	۲	۲	۲	۲	۲	۲	۲	۲	۲	۲	۱	۲		
۲۹	پشایاد	۲	۲	۲	۲	۲	۲	۲	۲	۲	۲	۲	۲	۱	۲		
۳۰	کلیان	۲	۲	۲	۲	۲	۲	۲	۲	۲	۲	۲	۲	۱	۲		
۳۱	میرگسار	۲	۲	۲	۲	۲	۲	۲	۲	۲	۲	۲	۲	۱	۲		
۳۲	پلنگان	۲	۲	۲	۲	۲	۲	۲	۲	۲	۲	۲	۲	۱	۲		
۳۳	سرریز	۲	۲	۲	۲	۲	۲	۲	۲	۲	۲	۲	۲	۱	۲		
	دهستان شاهو	۳	۰	۰	۰	۰	۲	۱	۳	۱	۳	۶	۰	۹	۰		
۱	ماراب	۱	۲	۲	۲	۲	۱	۲	۱	۲	۱	۲	۱	۲	۲		
۲	الک	۱	۲	۲	۲	۲	۱	۲	۱	۲	۱	۲	۱	۲	۲		
۳	الک کهنه	۲	۲	۲	۲	۲	۲	۲	۲	۲	۲	۲	۲	۱	۲		
۴	آهنگران	۲	۲	۲	۲	۲	۲	۲	۲	۲	۲	۲	۲	۱	۲		
۵	بلان	۲	۲	۲	۲	۲	۲	۲	۲	۲	۲	۲	۲	۱	۲		
۶	پشته	۲	۲	۲	۲	۲	۲	۲	۲	۲	۲	۲	۲	۱	۲		
۷	توانکش	۲	۲	۲	۲	۲	۲	۲	۲	۲	۲	۲	۲	۱	۲		
۸	حسین آباد	۰	۰	۰	۰	۰	۰	۰	۰	۰	۰	۰	۰	۰	۰		
۹	خان آباد	۲	۲	۲	۲	۲	۲	۲	۲	۲	۲	۲	۲	۱	۲		
۱۰	دره ویان سفلی	۲	۲	۲	۲	۲	۲	۲	۲	۲	۲	۲	۲	۱	۲		

ردیف	نام آبادی	تعداد خانوار	تعداد واحد مسکونی	جمعیت			گروه های عمده سنی					جمعیت ۶ ساله و بیشتر			
				کل	مرد	زن	مرد ۱۴-۱۵ ساله	مرد ۱۵-۶۴ ساله	زن ۱۴-۱۵ ساله	زن ۱۵-۶۴ ساله	زن ۶۵ ساله و بیشتر	مرد	زن	کل	
۱۱	دره ویان علیا	۵۸	۵۵	۲۵۴	۱۲۵	۱۲۹	۴۰	۸۴	۱۱	۳۶	۸۴	۹	۱۱۰	۱۱۶	۲۲۶
۱۲	سرایکام	۴۴	۴۲	۱۵۳	۸۳	۷۰	۲۵	۴۸	۱۰	۱۶	۴۹	۵	۶۹	۵۹	۱۲۸
۱۳	سرچم	۳۲	۲۸	۱۱۸	۵۸	۶۰	۱۱	۴۰	۷	۱۱	۴۲	۷	۵۴	۵۷	۱۱۱
۱۴	هیئت آباد	۳۶	۳۵	۱۲۲	۵۷	۶۵	۱۳	۴۴	۰	۲۰	۴۳	۲	۴۸	۵۷	۱۰۵
۱۵	طیانه	۷	۷	۲۲	۱۲	۱۰	۲	۹	۱	۲	۱۹	۰	۱۰	۹	۱۹
۱۶	گنبد علیا	۱۷	۱۷	۷۸	۳۷	۴۱	۴	۳۲	۱	۷	۳۴	۰	۳۶	۳۶	۷۲
۱۷	نیجه قوی	۰	۰	۰	۰	۰	۰	۰	۰	۰	۰	۰	۰	۰	۰
۱۸	ورمهنک	۲۹۶	۲۹۵	۱۱۳۴	۵۶۷	۵۶۷	۱۴۵	۲۸۴	۳۸	۱۵۱	۳۹۲	۲۴	۵۱۲	۵۰۱	۱۰۱۳
	بخش موچش	۷۰۰۱	۶۷۳۱	۲۵۱۵۴	۱۲۵۴۵	۱۲۶۰۹	۲۸۵۴	۸۶۱۲	۱۰۷۹	۲۷۷۲	۹۰۱۰	۸۲۷	۱۱۴۱۲	۱۱۴۷۷	۲۲۸۸۹
	دهستان امیرآباد	۱۸۰۵	۱۶۸۰	۶۵۱۸	۳۲۰۷	۳۳۱۱	۶۳۷	۲۲۸۰	۲۹۰	۶۶۰	۲۳۹۴	۲۵۷	۲۹۴۶	۳۰۶۰	۶۰۰۶
۱	اشکفتان	۵۰	۴۸	۱۷۴	۸۵	۸۹	۲۱	۵۴	۱۰	۲۱	۵۹	۹	۷۸	۸۱	۱۵۹
۲	امیرآباد	۱۲۰	۱۰۸	۴۰۹	۲۰۰	۲۰۹	۴۳	۱۳۶	۲۱	۵۰	۱۴۸	۱۱	۱۸۵	۱۸۵	۳۷۰
۳	پنیران	۱۷۱	۱۶۷	۶۲۵	۳۱۰	۳۱۵	۷۴	۲۱۹	۱۷	۷۶	۲۲۳	۱۶	۲۸۴	۲۹۲	۵۷۶
۴	دگن	۵۵	۴۷	۱۹۸	۱۰۷	۹۱	۲۱	۷۵	۱۱	۱۳	۷۳	۵	۹۸	۸۸	۱۸۶
۵	رمشت	۱۰۲	۸۷	۳۵۹	۱۷۱	۱۸۸	۲۷	۱۱۵	۲۹	۳۲	۱۴۰	۱۶	۱۵۴	۱۷۹	۳۳۳
۶	صوفی آباد	*	۰	*	*	*	*	*	*	*	*	*	*	*	*
۷	قورق	۱۹۰	۱۸۸	۶۴۴	۳۴۳	۳۰۱	۸۰	۲۴۱	۲۲	۶۶	۲۱۲	۲۳	۳۱۰	۲۷۹	۵۸۹
۸	قوری در	۴۵	۳۸	۱۶۷	۸۰	۸۷	۷	۶۵	۸	۱۰	۶۹	۸	۷۶	۸۴	۱۶۰
۹	کیله گلان	۱۱۱	۹۸	۳۸۷	۱۹۶	۱۹۱	۴۷	۱۳۱	۱۸	۳۱	۱۳۶	۲۴	۱۸۱	۱۷۵	۳۵۶
۱۰	گانیدر	۲۷	۲۷	۹۹	۴۰	۵۹	۶	۲۶	۸	۹	۴۴	۶	۳۶	۵۶	۹۲
۱۱	مارنج	۲۸۹	۲۸۵	۱۰۰۲	۵۰۲	۵۰۰	۹۶	۳۵۶	۵۰	۹۰	۳۶۶	۴۴	۴۶۲	۴۶۰	۹۲۲
۱۲	محمدآباد کریان	۷۴	۶۸	۲۷۱	۱۳۷	۱۳۴	۲۴	۱۰۴	۹	۲۹	۹۵	۱۰	۱۲۶	۱۲۸	۲۵۴
۱۳	هواریان	۲۱	۲۱	۷۵	۳۸	۳۷	۷	۲۹	۲	۷	۲۶	۴	۳۸	۳۳	۷۱
۱۴	احمدآباد	۵	۵	۲۴	۸	۱۶	۲	۵	۱	۶	۱۰	۰	۸	۱۵	۲۳
۱۵	خیرآباد	۸۹	۷۹	۳۲۲	۱۶۲	۱۶۰	۲۷	۱۲۱	۱۴	۳۴	۱۰۹	۱۷	۱۵۳	۱۴۸	۳۰۱
۱۶	سرپنجه دول	۲۵	۲۳	۱۱۱	۵۲	۵۹	۸	۳۹	۵	۷	۴۹	۳	۵۰	۵۷	۱۰۷
۱۷	قلعه گاه	۶۰	۵۰	۲۴۹	۱۲۱	۱۲۸	۲۶	۸۷	۸	۱۸	۱۰۲	۸	۱۰۶	۱۲۰	۲۲۶
۱۸	گرگر سفلی	۶۹	۶۴	۲۴۴	۱۱۹	۱۲۵	۲۶	۸۲	۱۱	۲۴	۸۷	۱۴	۱۰۸	۱۱۳	۲۲۱
۱۹	گرگر علیا	۱۲۷	۱۰۸	۴۷۰	۲۲۰	۲۵۰	۵۲	۱۵۲	۱۶	۶۵	۱۷۰	۱۵	۱۹۸	۲۲۰	۴۱۸
۲۰	نصرت آباد	۱۶	۱۴	۶۳	۳۲	۳۱	۶	۲۵	۱	۴	۲۵	۲	۳۰	۳۰	۶۰
۲۱	ورمکان	۴۳	۴۱	۱۷۶	۷۷	۹۹	۱۱	۶۱	۵	۱۵	۷۵	۹	۶۹	۹۲	۱۶۱
۲۲	کانی سواران	۱۴	۱۴	۵۱	۲۵	۲۶	۲	۱۵	۸	۰	۲۴	۲	۲۴	۲۶	۵۰
۲۳	آسمان دره	۳۸	۳۵	۱۵۹	۷۷	۸۲	۷	۶۲	۸	۱۰	۶۸	۴	۷۵	۷۷	۱۵۲
۲۴	محمودگزک	۶۲	۵۴	۲۳۱	۱۰۲	۱۲۹	۱۷	۷۷	۸	۴۲	۸۱	۶	۹۴	۱۱۷	۲۱۱
	دهستان سورسور	۱۳۴۹	۱۲۵۳	۴۶۵۸	۲۳۹۰	۲۲۶۸	۶۲۴	۱۵۶۲	۲۰۴	۴۵۵	۱۶۶۲	۱۵۱	۲۱۸۵	۲۰۶۱	۴۲۴۶
۱	پشت تنگ	*	۰	*	*	*	*	*	*	*	*	*	*	*	*
۲	سرخه توت	۲۱	۱۷	۹۲	۵۲	۴۰	۱۶	۳۵	۱	۱۰	۲۸	۲	۴۶	۳۶	۸۲
۳	صالح آباد	۰	۰	۰	۰	۰	۰	۰	۰	۰	۰	۰	۰	۰	۰

ردیف	نام آبادی	باسواد			محصل			جمعیت ۱۰ ساله و بیشتر			شاغل			بیکار		
		مرد	زن	کل	مرد	زن	کل	مرد	زن	کل	مرد	زن	کل	مرد	زن	کل
۱۱	دره ویان علیا	۷۷	۶۹	۱۴۶	۱۹	۱۷	۳۶	۹۹	۱۰۲	۲۰۱	۷۸	۱۶	۹۴	۷	۲	۹
۱۲	سرابکام	۴۵	۳۰	۷۵	۱۰	۴	۱۴	۶۰	۵۴	۱۱۴	۴۷	۴	۵۱	۶	۲	۸
۱۳	سرچم	۴۳	۴۱	۸۴	۹	۱۲	۲۱	۵۲	۵۴	۱۰۶	۳۹	۱	۴۰	۴	۰	۴
۱۴	هیئت آباد	۴۸	۵۱	۹۹	۱۱	۱۷	۲۸	۴۶	۵۰	۹۶	۳۳	۱	۳۴	۳	۰	۳
۱۵	طیانه	۸	۵	۱۳	۲	۱	۳	۱۰	۸	۱۸	۷	۰	۷	۱	۰	۱
۱۶	گنبد علیا	۲۷	۲۳	۵۰	۷	۵	۱۲	۳۴	۳۵	۶۹	۲۳	۱۱	۳۴	۴	۰	۴
۱۷	نیجه قوی	۰	۰	۰	۰	۰	۰	۰	۰	۰	۰	۰	۰	۰	۰	۰
۱۸	ورمهنک	۴۳۵	۳۸۰	۸۱۵	۱۳۲	۱۱۹	۲۵۱	۴۶۳	۴۶۲	۹۲۵	۳۰۴	۱۰	۳۱۴	۳۳	۰	۳۳
	بخشی موچش	۸۶۶۶	۶۶۹۹	۱۵۳۶۵	۲۲۳۲	۱۶۹۶	۳۹۲۸	۱۰۶۴۱	۱۰۷۴۲	۲۱۳۸۳	۷۳۳۴	۵۸۹	۷۹۲۳	۸۵۳	۱۲۱	۹۷۴
	دهستان امیرآباد	۲۳۲۵	۱۸۴۴	۴۱۶۹	۵۲۷	۴۱۲	۹۳۹	۲۷۷۵	۲۸۷۴	۵۶۴۹	۲۰۰۵	۲۲۲	۲۲۲۷	۱۶۹	۴۷	۲۱۶
۱	اشگفتان	۵۹	۴۲	۱۰۱	۱۴	۸	۲۲	۷۱	۷۳	۱۴۴	۵۵	۴	۵۹	۶	۰	۶
۲	امیر آباد	۱۴۷	۱۱۸	۲۶۵	۳۰	۲۸	۵۸	۱۷۸	۱۷۳	۳۵۱	۱۳۷	۸	۱۴۵	۱	۵	۶
۳	پنیران	۲۲۷	۱۸۶	۴۱۳	۵۸	۵۴	۱۱۲	۲۶۴	۲۷۰	۵۳۴	۱۸۷	۲۰	۲۰۷	۲۸	۹	۳۷
۴	دگن	۷۳	۴۵	۱۱۸	۲۲	۱۲	۳۴	۹۲	۸۴	۱۷۶	۶۲	۹	۷۱	۳	۰	۳
۵	رمشت	۱۱۷	۱۲۰	۲۳۷	۱۷	۳۱	۴۸	۱۴۸	۱۶۸	۳۱۶	۱۱۱	۹	۱۲۰	۹	۱	۱۰
۶	صوفی آباد	*	*	*	*	*	*	*	*	*	*	*	*	*	*	*
۷	قورق	۲۵۳	۱۶۳	۴۱۶	۵۶	۴۳	۹۹	۲۸۶	۲۶۲	۵۴۸	۲۱۵	۶	۲۲۱	۲۱	۲	۲۳
۸	قوری در	۵۷	۴۴	۱۰۱	۵	۶	۱۱	۷۴	۸۰	۱۵۴	۶۶	۳	۶۹	۰	۰	۰
۹	کیله گلان	۱۵۷	۱۱۵	۲۷۲	۴۶	۲۳	۶۹	۱۶۸	۱۶۶	۳۳۴	۱۰۹	۲۲	۱۳۱	۱۲	۳	۱۵
۱۰	گائیدر	۱۹	۳۲	۵۱	۴	۸	۱۲	۳۵	۵۲	۸۷	۲۷	۴	۳۱	۰	۱	۱
۱۱	مارنج	۳۷۷	۲۷۳	۶۵۰	۹۶	۷۶	۱۷۲	۴۳۲	۴۲۹	۸۶۱	۲۶۵	۲۹	۲۹۴	۶۳	۱۵	۷۸
۱۲	محمد آباد کریان	۱۰۹	۶۶	۱۷۵	۲۹	۲۱	۵۰	۱۱۶	۱۱۹	۲۳۵	۸۲	۱۸	۱۰۰	۳	۰	۳
۱۳	هواریان	۳۶	۱۹	۵۵	۱۲	۳	۱۵	۳۶	۳۲	۶۸	۲۱	۶	۲۷	۲	۰	۲
۱۴	احمد آباد	۵	۱۱	۱۶	۲	۸	۱۰	۷	۱۴	۲۱	۵	۰	۵	۰	۰	
۱۵	خیر آباد	۱۱۹	۸۷	۲۰۶	۳۲	۱۷	۴۹	۱۴۷	۱۳۶	۲۸۳	۱۰۸	۱۱	۱۱۹	۳	۰	۳
۱۶	سرپینه دول	۳۳	۳۴	۶۷	۹	۲	۱۱	۴۶	۵۶	۱۰۲	۳۴	۵	۳۹	۲	۰	۲
۱۷	قلعه گاه	۷۷	۶۸	۱۴۵	۸	۵	۱۳	۱۰۲	۱۱۷	۲۱۹	۸۵	۱۳	۹۸	۱	۱	۴
۱۸	گرگر سفلی	۸۲	۶۰	۱۴۲	۱۸	۴	۲۲	۹۹	۱۱۰	۲۰۹	۷۵	۹	۸۴	۱	۲	۳
۱۹	گرگر علیا	۱۵۱	۱۴۱	۲۹۲	۲۸	۲۹	۵۷	۱۸۷	۲۰۸	۳۹۵	۱۴۹	۱۵	۱۶۴	۳	۵	۸
۲۰	نصرت آباد	۲۴	۱۹	۴۳	۶	۸	۱۴	۲۸	۲۸	۵۶	۲۲	۵	۲۷	۱	۰	۱
۲۱	ورمکان	۵۲	۵۹	۱۱۱	۸	۱۴	۲۲	۶۸	۸۸	۱۵۶	۵۲	۷	۵۹	۱	۱	۲
۲۲	کافی سواران	۱۴	۱۴	۲۸	۰	۰	۰	۲۴	۲۶	۵۰	۲۰	۲	۲۲	۲	۰	۲
۲۳	آسمان دره	۶۳	۴۷	۱۱۰	۱۷	۸	۲۵	۷۴	۷۴	۱۴۸	۴۴	۱۱	۵۵	۲	۲	۶
۲۴	محمودگزک	۷۳	۸۰	۱۵۳	۱۰	۱۸	۲۸	۹۰	۱۰۴	۱۹۴	۷۱	۶	۷۷	۱	۰	۱
	دهستان سورسور	۱۶۲۵	۱۰۹۸	۲۷۲۳	۴۶۳	۲۰۲	۶۶۵	۲۰۱۱	۱۹۳۶	۳۹۴۷	۱۲۷۴	۵۲	۱۳۲۶	۲۵۱	۱۰	۲۶۱
۱	پشت تنگ	*	*	*	*	*	*	*	*	*	*	*	*	*	*	*
۲	سر خه توت	۲۵	۱۶	۴۱	۸	۲	۱۰	۳۷	۳۴	۷۱	۳۱	۲	۳۳	۲	۰	۲
۳	صالح آباد	۰	۰	۰	۰	۰	۰	۰	۰	۰	۰	۰	۰	۰	۰	۰

ردیف	نام آبادی	وضع طبیعی :	نوع راه آبادی :	وضع سکونت آبادی:			طرح هادی :	محل خرید مایحتاج			آموزشی، فرهنگی و ورزشی					
				ماه خاتمه سکونت بر آبادی	ماه شروع سکونت بر آبادی	۱-دارا، ۱-سکته دائم، ۲-دارا، ۲-سکته موسمی، ۳-خال، ۳-ازسکته دائم، ۴-خال، از سکته موسمی، ۵-اظهارنشده		۱- اجرا شده است ۲- در حال اجراءست ۳- طرح هادی ندارد ۴- اظهارنشده	آیا اکثرساکنان آبادی مایحتاج اولیه خودرا ازاین آبادی خریداری می‌کنند؟	آیا از آبادی یا آبادی‌های دیگر مایحتاج اولیه خود به این آبادی مراجعه می‌شود؟	آیا ساکنان آبادی برای خرید مایحتاج خود به شهر یا شهرهایی مراجعه می‌کنند؟	مهد دارد؟	دبستان دارد؟	مدرسه راهنمایی شبانه روزی پسرانه دارد؟	مدرسه راهنمایی شبانه روزی دخترانه دارد؟	مدرسه راهنمایی
۱۱	دره ویان علیا	۳	۲	۱			۳			۱	۲	۱	۲	۲	۲	۲
۱۲	سرایکام	۳	۳	۱			۳			۱	۱	۱	۱	۲	۲	۲
۱۳	سرچم	۱	۲	۱			۳			۱	۲	۱	۲	۲	۲	۲
۱۴	هیئت آباد	۱	۱	۱			۳			۱	۲	۱	۲	۲	۲	۲
۱۵	طیانه	۱	۳	۱			۳			۱	۲	۱	۲	۲	۲	۲
۱۶	گنبد علیا	۱	۲	۱			۳			۱	۲	۱	۲	۲	۲	۲
۱۷	نیجه قوی	۱	۳	۳			۱			۰	۰	۰	۰	۰	۰	۰
۱۸	ورمهنگ	۱	۱	۱			۱			۱	۲	۱	۱	۲	۲	۱
	بخشی موچش		۲۷	۸۳			۸			۱۴	۵	۷۹	۱۷	۷۳	۱	۱۵
	دهستان امیرآباد		۷	۲۴			۲			۱	۰	۲۴	۷	۲۳	۰	۲
۱	اشگفتان	۳	۲	۱			۳			۱	۲	۱	۲	۲	۲	۲
۲	امیر آباد	۱	۲	۱			۲			۱	۲	۱	۱	۲	۲	۲
۳	پنیران	۳	۱	۱			۳			۱	۲	۱	۱	۲	۲	۲
۴	دگن	۳	۱	۱			۳			۱	۲	۱	۲	۲	۲	۲
۵	رمشت	۳	۲	۱			۳			۱	۲	۱	۱	۲	۲	۲
۶	صوفی آباد	۳	۳	۱			۳			۱	۲	۱	۲	۲	۲	۲
۷	قورق	۳	۱	۱			۱			۱	۲	۱	۲	۲	۲	۲
۸	قوری در	۳	۳	۱			۳			۱	۲	۱	۲	۲	۲	۲
۹	کیله گلان	۱	۱	۱			۲			۱	۲	۱	۱	۲	۲	۱
۱۰	گائیدر	۳	۱	۱			۳			۱	۲	۱	۲	۲	۲	۲
۱۱	مارنج	۳	۱	۱			۱			۱	۲	۱	۱	۲	۲	۱
۱۲	محمد آباد گریان	۱	۲	۱			۳			۱	۲	۱	۱	۲	۲	۲
۱۳	هوریان	۳	۱	۱			۳			۱	۲	۱	۲	۲	۲	۲
۱۴	احمد آباد	۱	۳	۱			۳			۱	۲	۱	۲	۲	۲	۲
۱۵	خیر آباد	۳	۲	۱			۳			۱	۲	۱	۱	۲	۲	۲
۱۶	سرپینه دول	۳	۳	۱			۳			۱	۲	۱	۲	۲	۲	۲
۱۷	قلعه گاه	۳	۲	۱			۳			۱	۲	۱	۲	۲	۲	۲
۱۸	گرگر سفلی	۱	۲	۱			۳			۱	۲	۱	۲	۲	۲	۲
۱۹	گرگر علیا	۳	۲	۱			۳			۱	۲	۱	۲	۲	۲	۲
۲۰	نصرت آباد	۳	۳	۱			۳			۱	۲	۱	۲	۲	۲	۲
۲۱	ورمکان	۳	۲	۱			۳			۱	۲	۱	۲	۲	۲	۲
۲۲	کانی سواران	۳	۳	۱			۳			۱	۲	۱	۲	۲	۲	۲
۲۳	آسمان دره	۳	۲	۱			۳			۱	۲	۱	۲	۲	۲	۲
۲۴	محمودگزک	۱	۲	۱			۳			۱	۲	۱	۲	۲	۲	۲
	دهستان سورسور		۱۰	۲۷			۲			۶	۲	۲۳	۲	۲۰	۰	۳
۱	پشت تنگ	۳	۳	۱			۳			۱	۱	۱	۲	۲	۲	۲
۲	سرخه توت	۳	۲	۱			۳			۱	۲	۱	۲	۲	۲	۲
۳	صالح آباد	۳	۲	۳			۳			۱	۱	۱	۲	۲	۰	۰

ردیف	نام آبادی	آموزشی، فرهنگی و ورزشی														مذهبی				
		مدرسه راهنمایی دخترانه دارد؟	مدرسه راهنمایی مختلط دارد؟	مدرسه شبانه روزی پسرانه دارد؟	دبیرستان دخترانه دارد؟	دبیرستان نظری پسرانه دارد؟	دبیرستان نظریدخترانه دارد؟	دبیرستان کار دانش پسرانه دارد؟	دبیرستان کار دانش دخترانه دارد؟	هنرستان فنی و حرفه ای پسرانه دارد؟	هنرستان فنی و حرفه ای دخترانه دارد؟	بوستان روستایی دارد؟	کتابخانه عمومی دارد؟	زمین ورزشی دارد؟	سالن ورزشی دارد؟	مسجد دارد؟	امام زاده دارد؟	سایر اماکن مذهبی مسلمانان دارد؟	اماکن مذهبی سایر ادیان دارد؟	مدرسه علمیه دارد؟
۱۱	دره ویان علیا	۲	۲	۲	۲	۲	۲	۲	۲	۲	۲	۲	۲	۲	۱	۲	۲	۱	۲	۲
۱۲	سرایکام	۲	۲	۲	۲	۲	۲	۲	۲	۲	۲	۲	۲	۲	۱	۲	۲	۱	۲	۲
۱۳	سرچم	۲	۲	۲	۲	۲	۲	۲	۲	۲	۲	۲	۲	۲	۱	۲	۲	۱	۲	۲
۱۴	هیئت آباد	۲	۲	۲	۲	۲	۲	۲	۲	۲	۲	۲	۲	۲	۱	۲	۲	۱	۲	۲
۱۵	طیانه	۲	۲	۲	۲	۲	۲	۲	۲	۲	۲	۲	۲	۲	۱	۲	۲	۱	۲	۲
۱۶	گنبد علیا	۲	۲	۲	۲	۲	۲	۲	۲	۲	۲	۲	۲	۲	۱	۲	۲	۱	۲	۲
۱۷	نیجه قوی	۰	۰	۰	۰	۰	۰	۰	۰	۰	۰	۰	۰	۰	۰	۰	۰	۰	۰	۰
۱۸	ورمهنگ	۱	۱	۱	۲	۲	۲	۲	۲	۲	۲	۲	۲	۲	۱	۲	۲	۱	۲	۲
	بخشی موچش	۱۲	۱۱	۲	۱	۴	۴	۰	۰	۰	۰	۰	۰	۰	۷	۰	۷۲	۵	۰	۰
	دهستان امیرآباد	۲	۴	۰	۰	۰	۰	۰	۰	۰	۰	۰	۰	۰	۴	۰	۲۱	۲	۰	۰
۱	اشگفتان	۲	۲	۲	۲	۲	۲	۲	۲	۲	۲	۲	۲	۲	۱	۲	۲	۱	۲	۲
۲	امیر آباد	۲	۲	۲	۲	۲	۲	۲	۲	۲	۲	۲	۲	۲	۱	۲	۲	۱	۲	۲
۳	پنیران	۲	۱	۲	۲	۲	۲	۲	۲	۲	۲	۲	۲	۲	۱	۲	۲	۱	۲	۲
۴	دگن	۲	۲	۲	۲	۲	۲	۲	۲	۲	۲	۲	۲	۲	۱	۲	۲	۱	۲	۲
۵	رمشت	۲	۲	۲	۲	۲	۲	۲	۲	۲	۲	۲	۲	۲	۱	۲	۲	۱	۲	۲
۶	صوفی آباد	۲	۲	۲	۲	۲	۲	۲	۲	۲	۲	۲	۲	۲	۱	۲	۲	۱	۲	۲
۷	قورق	۲	۱	۲	۲	۲	۲	۲	۲	۲	۲	۲	۲	۲	۱	۲	۲	۱	۲	۲
۸	قوری در	۲	۲	۲	۲	۲	۲	۲	۲	۲	۲	۲	۲	۲	۱	۲	۲	۱	۲	۲
۹	کیله گلان	۱	۱	۲	۲	۲	۲	۲	۲	۲	۲	۲	۲	۲	۱	۲	۲	۱	۲	۲
۱۰	گائیدر	۲	۲	۲	۲	۲	۲	۲	۲	۲	۲	۲	۲	۲	۱	۲	۲	۱	۲	۲
۱۱	مارنج	۱	۲	۲	۲	۲	۲	۲	۲	۲	۲	۲	۲	۲	۱	۲	۲	۱	۲	۲
۱۲	محمد آباد گریان	۲	۲	۲	۲	۲	۲	۲	۲	۲	۲	۲	۲	۲	۱	۲	۲	۱	۲	۲
۱۳	هواریان	۲	۲	۲	۲	۲	۲	۲	۲	۲	۲	۲	۲	۲	۱	۲	۲	۱	۲	۲
۱۴	احمد آباد	۲	۲	۲	۲	۲	۲	۲	۲	۲	۲	۲	۲	۲	۱	۲	۲	۱	۲	۲
۱۵	خیر آباد	۲	۲	۲	۲	۲	۲	۲	۲	۲	۲	۲	۲	۲	۱	۲	۲	۱	۲	۲
۱۶	سرپینه دول	۲	۲	۲	۲	۲	۲	۲	۲	۲	۲	۲	۲	۲	۱	۲	۲	۱	۲	۲
۱۷	قلعه گاه	۲	۲	۲	۲	۲	۲	۲	۲	۲	۲	۲	۲	۲	۱	۲	۲	۱	۲	۲
۱۸	گرگر سفلی	۲	۲	۲	۲	۲	۲	۲	۲	۲	۲	۲	۲	۲	۱	۲	۲	۱	۲	۲
۱۹	گرگر علیا	۲	۱	۲	۲	۲	۲	۲	۲	۲	۲	۲	۲	۲	۱	۲	۲	۱	۲	۲
۲۰	نصرت آباد	۲	۲	۲	۲	۲	۲	۲	۲	۲	۲	۲	۲	۲	۱	۲	۲	۱	۲	۲
۲۱	ورمکان	۲	۲	۲	۲	۲	۲	۲	۲	۲	۲	۲	۲	۲	۱	۲	۲	۱	۲	۲
۲۲	کانی سواران	۲	۲	۲	۲	۲	۲	۲	۲	۲	۲	۲	۲	۲	۱	۲	۲	۱	۲	۲
۲۳	آسمان دره	۲	۲	۲	۲	۲	۲	۲	۲	۲	۲	۲	۲	۲	۱	۲	۲	۱	۲	۲
۲۴	محمودگزک	۲	۲	۲	۲	۲	۲	۲	۲	۲	۲	۲	۲	۲	۱	۲	۲	۱	۲	۲
	دهستان سورسور	۱	۰	۱	۰	۲	۱	۰	۰	۰	۰	۰	۰	۰	۱	۰	۲۳	۱	۰	۰
۱	پشت تنگ	۲	۲	۲	۲	۲	۲	۲	۲	۲	۲	۲	۲	۲	۱	۲	۲	۱	۲	۲
۲	سرخه توت	۲	۲	۲	۲	۲	۲	۲	۲	۲	۲	۲	۲	۲	۱	۲	۲	۱	۲	۲
۳	صالح آباد	۰	۰	۰	۰	۰	۰	۰	۰	۰	۰	۰	۰	۰	۰	۰	۰	۰	۰	۰

ردیف	نام آبادی	بهداشتی و درمانی																بازرگانی و خدمات			
		پایگاه بهداشت روستایی دارد؟	مرکز تسهیلات زایمان دارد؟	پزشک خانواده دارد؟	پزشک دارد؟	دندانپزشک یا بهداشت کار دهان و دندان دارد؟	دندانپزشک با بهداشت کار دهان و دندان دارد؟	بهدار یا مامای روستایی دارد؟	بهبور دارد؟	دامپزشک دارد؟	تکنسین دامپزشکی دارد؟	آزمایشگاه و رادیولوژی دارد؟	غسالخانه دارد؟	سامانه جمع آوری زباله دارد؟	پایگاه آتش‌نشانی دارد؟	نمایندگی پخش نفت سفید دارد؟	نمایندگی پخش سیلندر گاز دارد؟	فروشگاه تعاونی دارد؟	بقالی دارد؟		
۱۱	دره ویان علیا	۲	۲	۲	۲	۲	۲	۲	۲	۲	۲	۲	۲	۲	۲	۲	۲	۱- دارد	۲- ندارد	۳- اظهار نشده	
۱۲	سرایکام	۲	۲	۲	۲	۲	۲	۲	۲	۲	۲	۲	۲	۲	۲	۲	۲	۱- دارد	۲- ندارد	۳- اظهار نشده	
۱۳	سرچم	۲	۲	۲	۲	۲	۲	۲	۲	۲	۲	۲	۲	۲	۲	۲	۲	۱- دارد	۲- ندارد	۳- اظهار نشده	
۱۴	هیئت آباد	۲	۲	۲	۲	۲	۲	۲	۲	۲	۲	۲	۲	۲	۲	۲	۲	۱- دارد	۲- ندارد	۳- اظهار نشده	
۱۵	طیانه	۲	۲	۲	۲	۲	۲	۲	۲	۲	۲	۲	۲	۲	۲	۲	۲	۱- دارد	۲- ندارد	۳- اظهار نشده	
۱۶	گنبد علیا	۲	۲	۲	۲	۲	۲	۲	۲	۲	۲	۲	۲	۲	۲	۲	۲	۱- دارد	۲- ندارد	۳- اظهار نشده	
۱۷	نیجه قوی	۰	۰	۰	۰	۰	۰	۰	۰	۰	۰	۰	۰	۰	۰	۰	۰	۰	۰	۰	
۱۸	ورمینگ	۲	۲	۲	۲	۲	۲	۲	۲	۲	۲	۲	۲	۲	۲	۲	۲	۱- دارد	۲- ندارد	۳- اظهار نشده	
	بخش موچش	۰	۰	۲	۳	۰	۰	۲۷	۴	۰	۰	۰	۰	۰	۰	۰	۰	۵	۱۰	۲۰	
	دهستان امیر آباد	۰	۰	۰	۰	۰	۰	۸	۰	۰	۰	۰	۰	۰	۰	۰	۰	۱	۴	۳	
۱	اشکفتان	۲	۲	۲	۲	۲	۲	۲	۲	۲	۲	۲	۲	۲	۲	۲	۲	۱- دارد	۲- ندارد	۳- اظهار نشده	
۲	امیر آباد	۲	۲	۲	۲	۲	۲	۲	۲	۲	۲	۲	۲	۲	۲	۲	۲	۱- دارد	۲- ندارد	۳- اظهار نشده	
۳	پنیران	۲	۲	۲	۲	۲	۲	۲	۲	۲	۲	۲	۲	۲	۲	۲	۲	۱- دارد	۲- ندارد	۳- اظهار نشده	
۴	دگن	۲	۲	۲	۲	۲	۲	۲	۲	۲	۲	۲	۲	۲	۲	۲	۲	۱- دارد	۲- ندارد	۳- اظهار نشده	
۵	رمشت	۲	۲	۲	۲	۲	۲	۲	۲	۲	۲	۲	۲	۲	۲	۲	۲	۱- دارد	۲- ندارد	۳- اظهار نشده	
۶	صوفی آباد	۲	۲	۲	۲	۲	۲	۲	۲	۲	۲	۲	۲	۲	۲	۲	۲	۱- دارد	۲- ندارد	۳- اظهار نشده	
۷	قورق	۲	۲	۲	۲	۲	۲	۲	۲	۲	۲	۲	۲	۲	۲	۲	۲	۱- دارد	۲- ندارد	۳- اظهار نشده	
۸	قوری در	۲	۲	۲	۲	۲	۲	۲	۲	۲	۲	۲	۲	۲	۲	۲	۲	۱- دارد	۲- ندارد	۳- اظهار نشده	
۹	کیله گلان	۲	۲	۲	۲	۲	۲	۲	۲	۲	۲	۲	۲	۲	۲	۲	۲	۱- دارد	۲- ندارد	۳- اظهار نشده	
۱۰	گانیدر	۲	۲	۲	۲	۲	۲	۲	۲	۲	۲	۲	۲	۲	۲	۲	۲	۱- دارد	۲- ندارد	۳- اظهار نشده	
۱۱	مارنج	۲	۲	۲	۲	۲	۲	۲	۲	۲	۲	۲	۲	۲	۲	۲	۲	۱- دارد	۲- ندارد	۳- اظهار نشده	
۱۲	محمد آباد کریان	۲	۲	۲	۲	۲	۲	۲	۲	۲	۲	۲	۲	۲	۲	۲	۲	۱- دارد	۲- ندارد	۳- اظهار نشده	
۱۳	هواریان	۲	۲	۲	۲	۲	۲	۲	۲	۲	۲	۲	۲	۲	۲	۲	۲	۱- دارد	۲- ندارد	۳- اظهار نشده	
۱۴	احمد آباد	۲	۲	۲	۲	۲	۲	۲	۲	۲	۲	۲	۲	۲	۲	۲	۲	۱- دارد	۲- ندارد	۳- اظهار نشده	
۱۵	خیر آباد	۲	۲	۲	۲	۲	۲	۲	۲	۲	۲	۲	۲	۲	۲	۲	۲	۱- دارد	۲- ندارد	۳- اظهار نشده	
۱۶	سورینه دول	۲	۲	۲	۲	۲	۲	۲	۲	۲	۲	۲	۲	۲	۲	۲	۲	۱- دارد	۲- ندارد	۳- اظهار نشده	
۱۷	قلعه گاه	۲	۲	۲	۲	۲	۲	۲	۲	۲	۲	۲	۲	۲	۲	۲	۲	۱- دارد	۲- ندارد	۳- اظهار نشده	
۱۸	گرگرسفلی	۲	۲	۲	۲	۲	۲	۲	۲	۲	۲	۲	۲	۲	۲	۲	۲	۱- دارد	۲- ندارد	۳- اظهار نشده	
۱۹	گرگر علیا	۲	۲	۲	۲	۲	۲	۲	۲	۲	۲	۲	۲	۲	۲	۲	۲	۱- دارد	۲- ندارد	۳- اظهار نشده	
۲۰	نصرت آباد	۲	۲	۲	۲	۲	۲	۲	۲	۲	۲	۲	۲	۲	۲	۲	۲	۱- دارد	۲- ندارد	۳- اظهار نشده	
۲۱	ورمکان	۲	۲	۲	۲	۲	۲	۲	۲	۲	۲	۲	۲	۲	۲	۲	۲	۱- دارد	۲- ندارد	۳- اظهار نشده	
۲۲	کانی سواران	۲	۲	۲	۲	۲	۲	۲	۲	۲	۲	۲	۲	۲	۲	۲	۲	۱- دارد	۲- ندارد	۳- اظهار نشده	
۲۳	آسمان دره	۲	۲	۲	۲	۲	۲	۲	۲	۲	۲	۲	۲	۲	۲	۲	۲	۱- دارد	۲- ندارد	۳- اظهار نشده	
۲۴	محمودگزک	۲	۲	۲	۲	۲	۲	۲	۲	۲	۲	۲	۲	۲	۲	۲	۲	۱- دارد	۲- ندارد	۳- اظهار نشده	
	دهستان سورسور	۰	۰	۱	۰	۰	۰	۶	۰	۰	۰	۰	۰	۰	۰	۰	۰	۱	۰	۳	
۱	پشت تنگ	۲	۲	۲	۲	۲	۲	۲	۲	۲	۲	۲	۲	۲	۲	۲	۲	۱- دارد	۲- ندارد	۳- اظهار نشده	
۲	سر خه توت	۲	۲	۲	۲	۲	۲	۲	۲	۲	۲	۲	۲	۲	۲	۲	۲	۱- دارد	۲- ندارد	۳- اظهار نشده	
۳	صالح آباد	۰	۰	۰	۰	۰	۰	۰	۰	۰	۰	۰	۰	۰	۰	۰	۰	۰	۰	۰	

ردیف	نام آبادی	بازرگانی و خدمات													مخابرات و ارتباطات			
		نانوایی دارد؟	گوشت فروشی دارد؟	قهومخانه دارد؟	بانک دارد؟	تعمیرگاه ماشین آلات کشاورزی دارد؟	تعمیرگاه ماشین آلات غیر	جایگاه سوخت دارد؟	صندوق پست دارد؟	دفتر پست دارد؟	دفتر مخابرات دارد؟	دفتر فناوری اطلاعات و ارتباطات دارد؟	دسترسی به عمومی به اینترنت دارد؟	دسترسی به روزنامه و مجله دارد؟	دسترسی به وسیله نقلیه عمومی دارد؟	دسترسی به ایستگاه راه آهن دارد؟		
	دره ویان علیا	۲	۲	۲	۲	۲	۲	۲	۲	۲	۲	۲	۲	۲	۲			
۱۱	سرایکام	۲	۲	۲	۲	۲	۲	۲	۲	۲	۲	۲	۲	۲	۲			
۱۲	سرچم	۲	۲	۲	۲	۲	۲	۲	۲	۲	۲	۲	۲	۲	۲			
۱۳	هیئت آباد	۲	۲	۲	۲	۲	۲	۲	۲	۲	۲	۲	۲	۲	۲			
۱۴	طیانه	۲	۲	۲	۲	۲	۲	۲	۲	۲	۲	۲	۲	۲	۲			
۱۵	گنبد علیا	۲	۲	۲	۲	۲	۲	۲	۲	۲	۲	۲	۲	۲	۲			
۱۶	نیجه قوی	۰	۰	۰	۰	۰	۰	۰	۰	۰	۰	۰	۰	۰	۰			
۱۷	ورمهنک	۱	۲	۲	۲	۲	۲	۲	۲	۲	۲	۱	۲	۲	۲			
۱۸	بخشی موچش	۱۷	۱۳	۷	۳	۱	۸	۰	۶	۹	۱۹	۳	۶	۴۴	۰			
	دهستان امیرآباد	۸	۳	۱	۰	۰	۰	۰	۰	۰	۲	۰	۰	۲۱	۰			
۱	اشگفتان	۲	۲	۲	۲	۲	۲	۲	۲	۲	۲	۲	۲	۲	۲			
۲	امیر آباد	۱	۲	۲	۲	۲	۲	۲	۲	۲	۲	۲	۲	۱	۲			
۳	پنیران	۱	۱	۲	۲	۲	۲	۲	۲	۲	۲	۲	۲	۱	۲			
۴	دگن	۲	۲	۲	۲	۲	۲	۲	۲	۲	۲	۲	۲	۱	۲			
۵	رمشت	۱	۲	۲	۲	۲	۲	۲	۲	۲	۲	۲	۲	۱	۲			
۶	صوفی آباد	۲	۲	۲	۲	۲	۲	۲	۲	۲	۲	۲	۲	۲	۲			
۷	قورق	۱	۲	۱	۲	۲	۲	۲	۲	۲	۲	۲	۲	۱	۲			
۸	قوری در	۲	۲	۲	۲	۲	۲	۲	۲	۲	۲	۲	۲	۱	۲			
۹	کیله گلان	۱	۲	۲	۲	۲	۲	۲	۲	۲	۲	۲	۲	۱	۲			
۱۰	گائیدر	۲	۲	۲	۲	۲	۲	۲	۲	۲	۲	۲	۲	۲	۲			
۱۱	مارنج	۱	۱	۲	۲	۲	۲	۲	۲	۲	۲	۲	۲	۱	۲			
۱۲	محمد آباد کریان	۲	۲	۲	۲	۲	۲	۲	۲	۲	۲	۲	۲	۲	۲			
۱۳	هواریان	۲	۲	۲	۲	۲	۲	۲	۲	۲	۲	۲	۲	۱	۲			
۱۴	احمد آباد	۲	۲	۲	۲	۲	۲	۲	۲	۲	۲	۲	۲	۱	۲			
۱۵	خیر آباد	۲	۲	۲	۲	۲	۲	۲	۲	۲	۲	۲	۲	۱	۲			
۱۶	سرپینه دول	۲	۲	۲	۲	۲	۲	۲	۲	۲	۲	۲	۲	۱	۲			
۱۷	قلعه گاه	۲	۲	۲	۲	۲	۲	۲	۲	۲	۲	۲	۲	۱	۲			
۱۸	گرگر سفلی	۱	۲	۲	۲	۲	۲	۲	۲	۲	۲	۲	۲	۱	۲			
۱۹	گرگر علیا	۱	۱	۲	۲	۲	۲	۲	۲	۲	۲	۲	۲	۱	۲			
۲۰	نصرت آباد	۲	۲	۲	۲	۲	۲	۲	۲	۲	۲	۲	۲	۱	۲			
۲۱	ورمکان	۲	۲	۲	۲	۲	۲	۲	۲	۲	۲	۲	۲	۱	۲			
۲۲	کانی سواران	۲	۲	۲	۲	۲	۲	۲	۲	۲	۲	۲	۲	۱	۲			
۲۳	آسمان دره	۲	۲	۲	۲	۲	۲	۲	۲	۲	۲	۲	۲	۱	۲			
۲۴	محمودگزک	۲	۲	۲	۲	۲	۲	۲	۲	۲	۲	۱	۲	۱	۲			
	دهستان سورسور	۳	۱	۳	۰	۰	۲	۰	۱	۳	۰	۰	۰	۷	۰			
۱	پشت تنگ	۲	۲	۲	۲	۲	۲	۲	۲	۲	۲	۲	۲	۲	۲			
۲	سر خه توت	۲	۲	۲	۲	۲	۲	۲	۲	۲	۲	۲	۲	۲	۲			
۳	صالح آباد	۰	۰	۰	۰	۰	۰	۰	۰	۰	۰	۰	۰	۰	۰			

ردیف	نام آبادی	تعداد خانوار	تعداد واحد مسکونی	جمعیت			گروه های عمده سنی					جمعیت ۶ ساله و بیشتر			
				کل	مرد	زن	مرد ۱۴-۱۵ ساله	مرد ۱۵-۶۴ ساله	مرد ۶۵ ساله و بیشتر	زن ۱۴-۱۵ ساله	زن ۱۵-۶۴ ساله	زن ۶۵ ساله و بیشتر	مرد	زن	کل
۴	گانی کشه	۱۷	۱۷	۷۰	۳۴	۳۶	۵	۲۴	۵	۵	۲۹	۲	۳۳	۳۴	۶۷
۵	کچله	۴۴	۴۳	۱۵۰	۷۶	۷۴	۱۶	۵۴	۱۶	۶	۵۳	۵	۷۰	۶۶	۱۳۶
۶	کنگره	۲۶	۲۲	۶۷	۳۶	۳۱	۲	۳۰	۴	۰	۲۶	۵	۳۵	۳۱	۶۶
۷	یوسف آباد	۳۷	۳۶	۲۰۷	۱۴۰	۶۷	۸۲	۵۰	۸۲	۱	۴۸	۴	۱۳۵	۶۰	۱۹۵
۸	لاین	۱۱۸	۱۱۶	۳۷۱	۱۹۳	۱۷۸	۴۷	۱۲۶	۲۰	۳۲	۱۳۲	۱۴	۱۶۹	۱۵۸	۳۲۷
۹	میدانه	۱۲	۱۲	۴۱	۲۲	۱۹	۳	۱۵	۴	۴	۱۴	۱	۲۰	۱۷	۳۷
۱۰	وامسانه	*	*	*	*	*	*	*	*	*	*	*	*	*	*
۱۱	وزمانه سفلی	*	*	*	*	*	*	*	*	*	*	*	*	*	*
۱۲	وزمانه علیا	۱۶	۱۳	۶۹	۳۴	۳۵	۶	۲۴	۶	۷	۲۷	۱	۳۱	۳۳	۶۴
۱۳	هلتوشان	۲۷	۲۶	۸۶	۴۰	۴۶	۷	۳۱	۷	۲	۳۴	۴	۳۵	۴۴	۷۹
۱۴	باخرم علیا	۵۳	۵۰	۱۸۲	۹۳	۸۹	۲۲	۶۶	۵	۱۰	۷۳	۶	۸۵	۸۶	۱۷۱
۱۵	باخرم کهنه	*	*	*	*	*	*	*	*	*	*	*	*	*	*
۱۶	بان سعید سفلی	۷	۷	۲۷	۱۴	۱۳	۲	۱۲	۲	۱	۱۲	*	۱۳	۱۲	۲۵
۱۷	بان سعید علیا	۴۶	۴۴	۱۳۰	۶۲	۶۸	۱۰	۴۴	۸	۱۵	۴۸	۵	۵۷	۶۲	۱۱۹
۱۸	بیرمقدار	*	*	*	*	*	*	*	*	*	*	*	*	*	*
۱۹	خامسان	۴۸۷	۴۲۷	۱۵۸۹	۷۷۲	۸۱۷	۱۸۰	۵۲۲	۷۰	۱۵۱	۶۰۸	۵۸	۷۰۸	۷۴۹	۱۴۵۷
۲۰	خشکه دول	*	*	*	*	*	*	*	*	*	*	*	*	*	*
۲۱	دارامرود	۱۷	۱۳	۵۴	۲۹	۲۵	۵	۱۸	۶	۵	۱۷	۳	۲۷	۲۲	۴۹
۲۲	سرجمال	*	*	*	*	*	*	*	*	*	*	*	*	*	*
۲۳	سرکاریز	۳۰	۲۹	۱۲۰	۵۴	۶۶	۱۶	۳۶	۲	۲۱	۴۲	۳	۴۶	۵۸	۱۰۴
۲۴	سنگ سفید	۲۱	۲۱	۸۰	۳۹	۴۱	۹	۲۷	۳	۱۵	۲۶	*	۳۵	۳۲	۶۷
۲۵	جال آباد	*	*	*	*	*	*	*	*	*	*	*	*	*	*
۲۶	شترمل	۳۸	۳۷	۱۳۷	۶۲	۷۵	۱۶	۴۲	۴	۱۷	۵۲	۶	۵۴	۶۶	۱۲۰
۲۷	شیخ رش	۳۹	۳۲	۱۲۳	۵۵	۶۸	۶	۴۱	۸	۱۷	۴۷	۴	۵۲	۶۲	۱۱۴
۲۸	قلعه کومائین	۳۱	۳۱	۱۰۹	۵۹	۵۰	۱۵	۴۰	۴	۱۱	۳۶	۳	۵۵	۴۴	۹۹
۲۹	کومائین	۵۸	۵۵	۲۵۸	۱۵۹	۹۹	۷۳	۷۵	۱۱	۲۲	۶۹	۸	۱۵۲	۹۰	۲۴۲
۳۰	گاوشان	۸۲	۸۱	۲۹۳	۱۵۴	۱۳۹	۳۷	۱۰۵	۱۲	۳۲	۱۰۱	۶	۱۴۲	۱۲۲	۲۶۴
۳۱	نیدر	۵۴	۴۶	۱۸۸	۹۸	۹۰	۱۹	۷۲	۷	۲۳	۶۳	۴	۹۲	۸۱	۱۷۳
۳۲	آساره	۵۵	۵۳	۱۷۹	۹۱	۸۸	۲۲	۶۱	۸	۱۶	۶۶	۶	۷۶	۸۴	۱۶۰
۳۳	گانی لیلی	*	*	*	*	*	*	*	*	*	*	*	*	*	*
۳۴	سد گاوشان	۹	۹	۲۷	۱۷	۱۰	۸	۹	۰	۲	۸	۰	۱۲	۸	۲۰
	دهستان عوالان	۹۰۵	۸۹۴	۳۲۲۴	۱۶۸۴	۱۵۴۰	۳۵۱	۱۱۸۹	۱۴۴	۳۰۵	۱۱۳۵	۱۰۰	۱۵۲۹	۱۴۰۱	۲۹۳۰
۱	دانان	۶۷	۶۴	۲۶۶	۱۳۹	۱۲۷	۳۴	۹۶	۹	۲۸	۹۴	۵	۱۲۳	۱۱۸	۲۴۱
۲	سیانو	۳۲	۳۲	۱۱۹	۶۲	۵۷	۱۳	۴۳	۶	۱۰	۴۳	۴	۵۶	۵۲	۱۰۸
۳	کونیک	۱۷	۱۷	۶۷	۳۵	۳۲	۴	۲۹	۲	۶	۲۲	۴	۳۴	۲۹	۶۳
۴	مجید آباد	۱۴	۱۴	۵۱	۲۵	۲۶	۴	۱۷	۴	۵	۱۹	۲	۲۵	۲۳	۴۸
۵	ابراهیم آباد	*	*	*	*	*	*	*	*	*	*	*	*	*	*
۶	دولاب	۱۵۲	۱۴۹	۴۵۲	۲۱۵	۲۳۷	۴۶	۱۵۰	۱۹	۵۲	۱۶۲	۲۳	۱۹۰	۲۱۶	۴۰۶
۷	دیرمولی	۲۰	۲۰	۶۱	۲۸	۳۳	۳	۲۱	۴	۳	۲۷	۳	۲۶	۳۱	۵۷

اختلاف بین جمع گروه های سنی و جمعیت کل مربوط به اظهار نشده می باشد

* به جهت حفظ محرمانگی اطلاعات آبادی های کمتر از چهار خانوار درج نگردیده

ردیف	نام آبادی	باسواد			محصل			جمعیت ۱۰ ساله و بیشتر			شاغل			بیکار		
		مرد	زن	کل	مرد	زن	کل	مرد	زن	کل	مرد	زن	کل	مرد	زن	کل
۴	کافی گشه	۱۷	۱۵	۳۲	۳	۳	۶	۳۲	۳۲	۶۴	۱۷	۰	۱۷	۲	۱	۳
۵	کچله	۶۰	۴۱	۱۰۱	۸	۷	۱۵	۶۰	۶۰	۱۲۰	۵۹	۳	۵۶	۲	۰	۲
۶	کنگره	۱۸	۷	۲۵	۱	۰	۱	۳۵	۳۱	۶۶	۲۵	۱	۲۴	۷	۰	۷
۷	یوسف آباد	۱۲۴	۳۷	۱۶۱	۸۴	۱۰	۹۴	۱۳۲	۵۷	۱۸۹	۴۷	۱	۴۶	۰	۰	۰
۸	لاین	۱۲۹	۹۶	۲۲۵	۳۳	۱۲	۴۵	۱۵۲	۱۵۳	۳۰۵	۱۲۱	۳	۱۱۸	۳	۰	۳
۹	میدانه	۱۰	۹	۱۹	۱	۲	۳	۱۹	۱۶	۳۵	۱۶	۰	۱۶	۳	۰	۳
۱۰	وامسانه	*	*	*	*	*	*	*	*	*	*	*	*	*	*	*
۱۱	وزمانه سفلی	۰	۰	۰	۰	۰	۰	۰	۰	۰	۰	۰	۰	۰	۰	۰
۱۲	وزمانه علیا	۲۱	۱۵	۳۶	۰	۳	۳	۳۰	۳۱	۶۱	۲۸	۰	۲۸	۰	۰	۰
۱۳	هلتوشان	۳۰	۲۸	۵۸	۲	۶	۸	۳۴	۳۹	۷۳	۲۹	۱	۲۸	۳	۱	۴
۱۴	باخرم علیا	۷۰	۴۷	۱۱۷	۱۳	۵	۱۸	۷۸	۸۱	۱۵۹	۶۵	۲	۶۳	۴	۰	۴
۱۵	باخرم کهنه	۰	۰	۰	۰	۰	۰	۰	۰	۰	۰	۰	۰	۰	۰	۰
۱۶	بان سعید سفلی	۱۱	۳	۱۴	۲	۰	۲	۱۲	۱۲	۲۴	۱۱	۰	۱۱	۰	۰	۰
۱۷	بان سعید علیا	۴۰	۲۹	۶۹	۶	۷	۱۳	۵۴	۵۶	۱۱۰	۳۳	۱	۳۲	۱۱	۱	۱۲
۱۸	پیرمقدار	۰	۰	۰	۰	۰	۰	۰	۰	۰	۰	۰	۰	۰	۰	۰
۱۹	خامسان	۵۲۱	۴۰۷	۹۲۸	۱۳۳	۸۱	۲۱۴	۶۴۹	۷۰۷	۱۳۵۶	۳۶۸	۲۱	۳۶۸	۱۳۱	۴	۱۳۵
۲۰	خشکه دول	۰	۰	۰	۰	۰	۰	۰	۰	۰	۰	۰	۰	۰	۰	۰
۲۱	دارامرود	۱۹	۸	۲۷	۳	۲	۵	۲۵	۲۰	۴۵	۲۳	۳	۲۰	۱	۱	۲
۲۲	سرجمال	۰	۰	۰	۰	۰	۰	۰	۰	۰	۰	۰	۰	۰	۰	۰
۲۳	سرکاریز	۲۸	۲۰	۴۸	۸	۶	۱۴	۴۰	۵۲	۹۲	۲۲	۰	۲۲	۹	۲	۱۱
۲۴	سنگ سفید	۲۲	۱۵	۳۷	۵	۴	۹	۳۱	۳۰	۶۱	۲۷	۰	۲۷	۳	۰	۳
۲۵	چال آباد	۰	۰	۰	۰	۰	۰	۰	۰	۰	۰	۰	۰	۰	۰	۰
۲۶	شترمل	۳۶	۴۰	۷۶	۷	۸	۱۵	۴۸	۶۱	۱۰۹	۳۷	۴	۳۳	۷	۰	۷
۲۷	شیخ رش	۳۲	۳۳	۶۵	۴	۷	۱۱	۵۰	۶۱	۱۱۱	۳۹	۱	۳۸	۴	۰	۴
۲۸	قلعه کومائین	۳۸	۱۸	۵۶	۱۲	۱	۱۳	۴۹	۴۲	۹۱	۳۴	۳	۳۱	۵	۰	۵
۲۹	کومائین	۱۲۲	۳۹	۱۶۱	۷۹	۸	۸۷	۱۴۵	۸۵	۲۳۰	۵۵	۱	۵۴	۱۰	۰	۱۰
۳۰	گاوشان	۱۲۰	۸۹	۲۰۹	۳۰	۱۴	۴۴	۱۲۸	۱۱۳	۲۴۱	۱۰۴	۲	۱۰۲	۲	۰	۲
۳۱	نیدر	۶۱	۲۸	۸۹	۱۰	۵	۱۵	۸۳	۷۵	۱۵۸	۳۵	۱	۳۴	۳۷	۰	۳۷
۳۲	آساوله	۵۷	۴۹	۱۰۶	۶	۹	۱۵	۷۳	۷۶	۱۴۹	۶۴	۲	۶۲	۵	۰	۵
۳۳	کافی لیلی	*	*	*	*	*	*	*	*	*	*	*	*	*	*	*
۳۴	سد گاوشان	۱۲	۸	۲۰	۴	۰	۴	۱۰	۸	۱۸	۹	۰	۹	۰	۰	۰
	دهستان عوالان	۱۲۲۲	۸۲۸	۲۰۵۰	۳۰۴	۱۵۰	۴۵۴	۱۴۳۹	۱۳۲۴	۲۷۶۳	۱۰۳۴	۴۷	۱۰۳۴	۵۹	۶	۶۵
۱	دانان	۹۸	۷۲	۱۷۰	۱۴	۹	۲۳	۱۱۲	۱۰۹	۲۲۱	۸۹	۳	۸۹	۱۳	۴	۱۷
۲	سیاناو	۴۱	۲۴	۶۵	۶	۲	۸	۵۲	۵۱	۱۰۳	۳۴	۱	۳۳	۱۰	۱	۱۱
۳	کونیک	۲۵	۱۵	۴۰	۲	۲	۴	۳۳	۲۷	۶۰	۳۰	۰	۳۰	۲	۰	۲
۴	مجید آباد	۱۷	۹	۲۶	۵	۱	۶	۲۲	۲۲	۴۴	۱۹	۱	۱۸	۱	۰	۱
۵	ابراهیم آباد	۰	۰	۰	۰	۰	۰	۰	۰	۰	۰	۰	۰	۰	۰	۰
۶	دولاب	۱۴۲	۱۲۵	۲۶۷	۲۰	۲۴	۴۴	۱۷۸	۱۹۹	۳۷۷	۱۴۳	۹	۱۴۳	۴	۰	۴
۷	دیرمولی	۱۱	۱۳	۲۴	۱	۰	۱	۲۵	۳۰	۵۵	۲۲	۰	۲۲	۱	۰	۱

ردیف	نام آبادی	بهداشتی و درمانی																بازرگانی و خدمات		
		پایگاه بهداشت روستایی دارد؟	مرکز تسهیلات زایمان دارد؟	پزشک خانواده دارد؟	پزشک دارد؟	دندانپزشک یا بهداشت کار دهان و دندان دارد؟	دندانپزشک تجربه یا دندانساز دارد؟	بهدار یا ماما روستایی دارد؟	بهورز دارد؟	دامپزشک دارد؟	تکنسین دامپزشکی دارد؟	آزمایشگاه و رادیولوژی دارد؟	غسالخانه دارد؟	سامانه جمع آوری زباله دارد؟	پایگاه آتش‌نشانی دارد؟	نمایندگی پخش نفت سفید دارد؟	نمایندگی پخش سیلندر گاز دارد؟	فروشگاه تعاونی دارد؟	بقالی دارد؟	
۴	گانی گشه	۲	۲	۲	۲	۲	۲	۲	۲	۲	۲	۲	۲	۲	۲	۲	۲	۲	۲	
۵	کچله	۲	۲	۲	۲	۲	۲	۲	۲	۲	۲	۲	۲	۲	۲	۲	۲	۲	۲	
۶	کنگره	۲	۲	۲	۲	۲	۲	۲	۲	۲	۲	۲	۲	۲	۲	۲	۲	۲	۲	
۷	یوسف آباد	۲	۲	۲	۲	۲	۲	۲	۲	۲	۲	۲	۲	۲	۲	۲	۲	۲	۲	
۸	لاین	۲	۲	۲	۲	۲	۲	۲	۲	۲	۲	۲	۲	۲	۲	۲	۲	۲	۲	
۹	میدانه	۲	۲	۲	۲	۲	۲	۲	۲	۲	۲	۲	۲	۲	۲	۲	۲	۲	۲	
۱۰	وامسانه	۲	۲	۲	۲	۲	۲	۲	۲	۲	۲	۲	۲	۲	۲	۲	۲	۲	۲	
۱۱	وزمانه سفلی	۰	۰	۰	۰	۰	۰	۰	۰	۰	۰	۰	۰	۰	۰	۰	۰	۰	۰	
۱۲	وزمانه علیا	۲	۲	۲	۲	۲	۲	۲	۲	۲	۲	۲	۲	۲	۲	۲	۲	۲	۲	
۱۳	هلنوشان	۲	۲	۲	۲	۲	۲	۲	۲	۲	۲	۲	۲	۲	۲	۲	۲	۲	۲	
۱۴	باخرم علیا	۲	۲	۲	۲	۲	۲	۲	۱	۲	۲	۲	۲	۲	۲	۲	۲	۲	۲	
۱۵	باخرم کهنه	۰	۰	۰	۰	۰	۰	۰	۰	۰	۰	۰	۰	۰	۰	۰	۰	۰	۰	
۱۶	بان سعیدسفلی	۲	۲	۲	۲	۲	۲	۲	۲	۲	۲	۲	۲	۲	۲	۲	۲	۲	۲	
۱۷	بان سعیدعلیا	۲	۲	۲	۲	۲	۲	۲	۱	۲	۲	۲	۲	۲	۲	۲	۲	۲	۲	
۱۸	پیرمقدار	۰	۰	۰	۰	۰	۰	۰	۰	۰	۰	۰	۰	۰	۰	۰	۰	۰	۰	
۱۹	خامسان	۲	۲	۲	۲	۲	۲	۲	۱	۲	۲	۲	۲	۲	۲	۲	۲	۲	۲	
۲۰	خشکه دول	۰	۰	۰	۰	۰	۰	۰	۰	۰	۰	۰	۰	۰	۰	۰	۰	۰	۰	
۲۱	دارامرود	۲	۲	۲	۲	۲	۲	۲	۲	۲	۲	۲	۲	۲	۲	۲	۲	۲	۲	
۲۲	سرجمال	۰	۰	۰	۰	۰	۰	۰	۰	۰	۰	۰	۰	۰	۰	۰	۰	۰	۰	
۲۳	سرکاریز	۲	۲	۲	۲	۲	۲	۲	۲	۲	۲	۲	۲	۲	۲	۲	۲	۲	۲	
۲۴	سنگ سفید	۲	۲	۲	۲	۲	۲	۲	۲	۲	۲	۲	۲	۲	۲	۲	۲	۲	۲	
۲۵	چال آباد	۰	۰	۰	۰	۰	۰	۰	۰	۰	۰	۰	۰	۰	۰	۰	۰	۰	۰	
۲۶	شترمل	۲	۲	۲	۲	۲	۲	۲	۱	۲	۲	۲	۲	۲	۲	۲	۲	۲	۲	
۲۷	شیخ رش	۲	۲	۲	۲	۲	۲	۲	۲	۲	۲	۲	۲	۲	۲	۲	۲	۲	۲	
۲۸	قلعه کومائین	۲	۲	۲	۲	۲	۲	۲	۲	۲	۲	۲	۲	۲	۲	۲	۲	۲	۲	
۲۹	کومائین	۲	۲	۲	۲	۱	۲	۲	۲	۱	۲	۲	۲	۲	۲	۲	۲	۲	۲	
۳۰	گاوشان	۲	۲	۲	۲	۲	۲	۲	۱	۲	۲	۲	۲	۲	۲	۲	۲	۲	۲	
۳۱	نیدر	۲	۲	۲	۲	۲	۲	۲	۲	۲	۲	۲	۲	۲	۲	۲	۲	۲	۲	
۳۲	آساوله	۲	۲	۲	۲	۲	۲	۲	۲	۲	۲	۲	۲	۲	۲	۲	۲	۲	۲	
۳۳	گانی لیلی	۲	۲	۲	۲	۲	۲	۲	۲	۲	۲	۲	۲	۲	۲	۲	۲	۲	۲	
۳۴	سد گاوشان	۲	۲	۲	۲	۲	۲	۲	۲	۲	۲	۲	۲	۲	۲	۲	۲	۲	۲	
	دهستان عوالان	۰	۰	۰	۰	۲	۸	۰	۰	۰	۴	۲	۰	۰	۱	۰	۰	۰	۰	
۱	دانان	۲	۲	۲	۲	۲	۲	۲	۲	۲	۲	۲	۲	۲	۲	۲	۲	۲	۲	
۲	سیاناو	۲	۲	۲	۲	۲	۲	۲	۲	۱	۲	۲	۲	۲	۲	۲	۲	۲	۲	
۳	کونیک	۲	۲	۲	۲	۲	۲	۲	۲	۲	۲	۲	۲	۲	۲	۲	۲	۲	۲	
۴	مجید آباد	۲	۲	۲	۲	۲	۲	۲	۲	۲	۲	۲	۲	۲	۲	۲	۲	۲	۲	
۵	ابراهیم آباد	۰	۰	۰	۰	۰	۰	۰	۰	۰	۰	۰	۰	۰	۰	۰	۰	۰	۰	
۶	دولاب	۲	۲	۲	۲	۱	۱	۲	۲	۱	۲	۲	۲	۲	۲	۲	۲	۲	۲	
۷	دیرمولی	۲	۲	۲	۲	۱	۱	۲	۲	۲	۲	۲	۲	۲	۲	۲	۲	۲	۲	

ردیف	نام آبادی	بازرگانی و خدمات												مخابرات و ارتباطات			
		نانوایی دارد؟	گوشت فروشی دارد؟	قهوهمخانه دارد؟	بانک دارد؟	تعمیرگاه ماشین آلات کشاورزی دارد؟	تعمیرگاه ماشین آلات غیر	جایگاه سوخت دارد؟	صندوق پست دارد؟	دفتر پست دارد؟	دفتر مخابرات دارد؟	دفتر فناوری اطلاعات و ارتباطات دارد؟	دسترسی به عمومی به اینترنت دارد؟	دسترسی به روزنامه و مجله دارد؟	دسترسی به وسیله نقلیه عمومی دارد؟	دسترسی به ایستگاه راه آهن دارد؟	
۴	گانی گشه	۲	۲	۲	۲	۲	۲	۲	۲	۲	۲	۲	۲	۲	۲		
۵	کچله	۲	۲	۱	۲	۲	۲	۲	۲	۲	۲	۲	۲	۲	۲		
۶	کنگره	۲	۲	۲	۲	۲	۲	۲	۲	۲	۲	۲	۲	۲	۲		
۷	یوسف آباد	۲	۲	۲	۲	۲	۲	۲	۲	۲	۲	۲	۲	۲	۲		
۸	لاین	۱	۲	۱	۲	۱	۲	۱	۲	۲	۲	۲	۲	۲	۲		
۹	میدانه	۲	۲	۲	۲	۲	۲	۲	۲	۲	۲	۲	۲	۲	۲		
۱۰	وامسانه	۲	۲	۲	۲	۲	۲	۲	۲	۲	۲	۲	۱	۲	۲		
۱۱	وزمانه سفلی	۰	۰	۰	۰	۰	۰	۰	۰	۰	۰	۰	۰	۰	۰		
۱۲	وزمانه علیا	۲	۲	۲	۲	۲	۲	۲	۲	۲	۲	۲	۲	۲	۲		
۱۳	هلتوشان	۲	۲	۲	۲	۲	۲	۲	۲	۲	۲	۲	۲	۲	۲		
۱۴	باخرم علیا	۲	۲	۲	۲	۲	۲	۲	۲	۲	۲	۲	۱	۲	۲		
۱۵	باخرم کهنه	۰	۰	۰	۰	۰	۰	۰	۰	۰	۰	۰	۰	۰	۰		
۱۶	بان سعید سفلی	۲	۲	۲	۲	۲	۲	۲	۲	۲	۲	۲	۱	۲	۲		
۱۷	بان سعید علیا	۲	۲	۲	۲	۲	۲	۲	۲	۲	۲	۲	۱	۲	۲		
۱۸	پیرمقدار	۰	۰	۰	۰	۰	۰	۰	۰	۰	۰	۰	۰	۰	۰		
۱۹	خامسان	۱	۱	۲	۲	۱	۲	۲	۱	۲	۲	۲	۱	۲	۲		
۲۰	خشکه دول	۰	۰	۰	۰	۰	۰	۰	۰	۰	۰	۰	۰	۰	۰		
۲۱	دارامرود	۲	۲	۲	۲	۲	۲	۲	۲	۲	۲	۲	۲	۲	۲		
۲۲	سرجمال	۰	۰	۰	۰	۰	۰	۰	۰	۰	۰	۰	۰	۰	۰		
۲۳	سرکاریز	۲	۲	۲	۲	۲	۲	۲	۲	۲	۲	۲	۲	۲	۲		
۲۴	سنگ سفید	۲	۲	۲	۲	۲	۲	۲	۲	۲	۲	۲	۲	۲	۲		
۲۵	چال آباد	۰	۰	۰	۰	۰	۰	۰	۰	۰	۰	۰	۰	۰	۰		
۲۶	شترمل	۲	۲	۲	۲	۲	۲	۲	۲	۲	۲	۲	۲	۲	۲		
۲۷	شیخ رش	۲	۲	۲	۲	۲	۲	۲	۲	۲	۲	۲	۲	۲	۲		
۲۸	قلعه کومائین	۲	۲	۲	۲	۲	۲	۲	۲	۲	۲	۲	۲	۲	۲		
۲۹	کومائین	۱	۲	۲	۲	۲	۲	۲	۱	۲	۲	۲	۲	۲	۲		
۳۰	گاوشان	۲	۲	۱	۲	۲	۲	۲	۲	۲	۲	۲	۱	۲	۲		
۳۱	نیدر	۲	۲	۲	۲	۲	۲	۲	۲	۲	۲	۲	۲	۲	۲		
۳۲	آساوله	۲	۲	۲	۲	۲	۲	۲	۲	۲	۲	۲	۱	۲	۲		
۳۳	گانی لیلی	۲	۲	۲	۲	۲	۲	۲	۲	۲	۲	۲	۲	۲	۲		
۳۴	سد گاوشان	۲	۲	۲	۲	۲	۲	۲	۲	۲	۲	۲	۱	۲	۲		
	دهستان عولان	۱	۳	۰	۱	۰	۲	۰	۰	۰	۰	۰	۴	۰	۰		
۱	دانان	۲	۲	۲	۲	۲	۲	۲	۲	۲	۲	۲	۱	۲	۲		
۲	سیاناو	۲	۲	۲	۲	۲	۲	۲	۲	۲	۲	۲	۲	۲	۲		
۳	کونیک	۲	۲	۲	۲	۱	۲	۲	۲	۲	۲	۲	۲	۲	۲		
۴	مجید آباد	۲	۲	۲	۲	۱	۲	۲	۲	۲	۲	۲	۲	۲	۲		
۵	ابراهیم آباد	۰	۰	۰	۰	۰	۰	۰	۰	۰	۰	۰	۰	۰	۰		
۶	دولاب	۲	۱	۲	۲	۱	۲	۱	۲	۲	۲	۲	۱	۲	۲		
۷	دیرمولی	۲	۲	۲	۲	۲	۲	۲	۲	۲	۲	۲	۲	۲	۲		

ردیف	نام آبادی	تعداد خانوار	تعداد واحد مسکونی	جمعیت			گروه های عمده سنی					جمعیت ۶ ساله و بیشتر				
				کل	مرد	زن	مرد ۱۴-۱۵ ساله	مرد ۱۵-۶۴ ساله	مرد ۶۵ ساله و بیشتر	زن ۱۴-۱۵ ساله	زن ۱۵-۶۴ ساله	زن ۶۵ ساله و بیشتر	مرد	زن	کل	
۸	سردشت ابراهیم آباد	*	۰	*	*	*	*	*	*	*	*	*	*	*	*	*
۹	طاینه	۴۹	۴۹	۲۰۱	۱۰۱	۱۰۰	۱۴	۷۱	۱۶	۸۲	۶	۹۵	۹۶	۱۹۱	*	
۱۰	عباس آباد	۲۸	۲۵	۹۵	۵۰	۴۵	۱۳	۳۲	۵	۳۴	۱	۴۴	۴۲	۸۶	*	
۱۱	نشور سفلی	۱۴۶	۱۴۳	۶۰۵	۳۶۲	۲۴۳	۷۵	۲۷۲	۱۵	۱۷۷	۱۵	۳۳۴	۲۱۸	۵۵۲	*	
۱۲	نشور علیا	۳۰	۳۰	۱۲۱	۷۲	۴۹	۱۳	۵۱	۸	۳۷	۲	۶۸	۴۳	۱۱۱	*	
۱۳	نشور وسطی	۱۰۰	۱۰۰	۳۵۳	۱۸۱	۱۷۲	۵۲	۱۱۶	۱۳	۱۲۳	۷	۱۵۸	۱۵۰	۳۰۸	*	
۱۴	یمینان سفلی	۱۲۸	۱۲۸	۴۱۶	۲۰۷	۲۰۹	۴۲	۱۳۹	۲۶	۱۵۹	۱۴	۱۸۴	۱۹۳	۳۷۷	*	
۱۵	یمینان علیا	۳۳	۳۳	۱۱۶	۵۱	۶۵	۵	۴۳	۳	۴۷	۲	۴۹	۵۶	۱۰۵	*	
۱۶	تازه آباد دول کرو	۱۹	۱۹	۷۲	۳۸	۳۴	۱۴	۲۲	۲	۲۷	۳	۳۴	۳۴	۶۸	*	
۱۷	دول کرو	۵۷	۵۶	۱۷۶	۸۵	۹۱	۱۸	۵۸	۹	۶۷	۵	۷۷	۸۱	۱۵۸	*	
۱۸	فقیه سلیمان	۱۰	۹	۴۷	۳۰	۱۷	۱	۲۷	۲	۱۳	۳	۲۹	۱۶	۴۵	*	
	دهستان گاورد	۲۹۴۲	۲۹۰۴	۱۰۷۵۴	۵۲۶۴	۵۴۹۰	۱۲۴۲	۳۵۸۱	۴۴۱	۱۳۵۲	۳۱۹	۴۷۵۲	۴۹۵۵	۹۷۰۷	*	
۱	سریناو	۲۳	۲۳	۸۴	۳۸	۴۶	۶	۳۱	۱	۳۳	۰	۳۳	۳۹	۷۲	*	
۲	کوله ساره	۳۸۷	۳۸۳	۱۵۲۱	۷۴۷	۷۷۴	۱۷۲	۵۰۷	۶۸	۵۰۷	۳۹	۶۵۷	۶۹۰	۱۳۴۷	*	
۳	ماسان	۱۵۹	۱۵۹	۵۷۶	۲۷۶	۳۰۰	۴۲	۲۱۲	۲۲	۲۱۲	۲۸	۲۵۳	۲۸۴	۵۳۷	*	
۴	نجف آباد	۹۸	۹۸	۳۳۶	۱۶۷	۱۶۹	۳۱	۱۲۳	۱۳	۱۲۸	۸	۱۵۲	۱۵۳	۳۰۵	*	
۵	پیریاغ	۸	۸	۲۶	۱۳	۱۳	۵	۸	۰	۹	۰	۱۲	۱۲	۲۴	*	
۶	سرچی	۲۹۱	۲۸۸	۹۷۸	۴۷۶	۵۰۲	۱۰۳	۳۱۹	۵۴	۳۵۳	۳۸	۴۲۳	۴۴۴	۸۶۷	*	
۷	سمویدر	۸	۶	۲۷	۱۳	۱۴	۱	۱۱	۱	۸	۰	۱۲	۱۱	۲۳	*	
۸	طای	۴۷۲	۴۶۴	۱۷۲۳	۸۶۸	۸۵۵	۲۳۳	۵۷۷	۵۸	۵۷۰	۴۹	۷۷۸	۷۵۷	۱۵۳۵	*	
۹	فارس آباد	۱۶۹	۱۶۸	۶۲۱	۳۱۶	۳۰۵	۷۳	۲۲۸	۱۵	۲۱۲	۱۵	۲۸۱	۲۷۱	۵۵۲	*	
۱۰	فوج آباد	۱۱۴	۱۱۳	۴۵۱	۲۱۹	۲۳۲	۵۱	۱۵۴	۱۴	۱۵۷	۸	۱۹۸	۲۰۷	۴۰۵	*	
۱۱	نزاز	۱۰۶	۱۰۵	۴۰۴	۱۹۳	۲۱۱	۴۹	۱۲۹	۱۵	۱۴۶	۱۲	۱۷۶	۱۹۴	۳۷۰	*	
۱۲	هندیمن	۱۵۹	۱۵۱	۵۲۵	۲۶۹	۲۵۶	۷۲	۱۸۰	۱۷	۱۷۳	۱۱	۲۴۲	۲۲۵	۴۶۷	*	
۱۳	تنگی سر	۳۵۸	۳۴۳	۱۱۸۱	۵۶۷	۶۱۴	۱۳۸	۳۵۹	۷۰	۴۳۵	۵۰	۵۲۶	۵۶۷	۱۰۹۳	*	
۱۴	محراب	۲۷۹	۲۷۴	۱۱۲۱	۵۵۹	۵۶۲	۱۵۱	۳۶۳	۴۵	۳۹۵	۲۷	۵۰۹	۵۱۴	۱۰۲۳	*	
۱۵	نیر	۳۱۱	۳۰۴	۱۱۸۰	۵۴۳	۶۳۷	۱۱۵	۳۸۰	۴۸	۴۵۸	۳۴	۵۰۰	۵۸۷	۱۰۸۷	*	

* به جهت حفظ محرمانگی اطلاعات آبادی های کمتر از چهار خانوار درج نگردیده

اختلاف بین جمع گروه های سنی و جمعیت کل مربوط به اظهار نشده می باشد

ردیف	نام آبادی	باسواد			محصل			جمعیت ۱۰ ساله و بیشتر			شاغل			بیکار		
		مرد	زن	کل	مرد	زن	کل	مرد	زن	کل	مرد	زن	کل	مرد	زن	کل
۸	سردشت ابراهیم آباد	۷۰	۵۶	۱۲۶	۱۷	۱۲	۲۹	۹۱	۹۴	۱۸۵	۶۵	۵	۷۰	۱	۰	*
۹	طاقینه	۳۷	۲۳	۶۰	۱۳	۹	۲۲	۴۱	۴۰	۸۱	۲۳	۰	۲۳	۱	۰	*
۱۰	عباس آباد	۲۹۹	۱۴۵	۴۴۴	۱۳۰	۳۸	۱۶۸	۳۲۳	۲۰۹	۵۳۲	۱۷۱	۱۳	۱۸۴	۱۳	۰	*
۱۱	نشور سفلی	۵۷	۲۲	۷۹	۱۵	۳	۱۸	۶۵	۴۱	۱۰۶	۴۵	۰	۴۵	۰	۰	*
۱۲	نشور علیا	۱۳۲	۹۰	۲۲۲	۳۳	۱۵	۴۸	۱۴۰	۱۳۸	۲۷۸	۱۱۴	۵	۱۱۹	۲	۰	*
۱۳	نشور وسطی	۱۳۲	۱۲۱	۲۵۳	۲۱	۱۹	۴۰	۱۷۸	۱۸۶	۳۶۴	۱۴۴	۸	۱۵۲	۲	۰	*
۱۴	یمینان سفلی	۴۳	۳۸	۸۱	۶	۷	۱۳	۴۷	۵۲	۹۹	۳۸	۲	۴۰	۰	۰	*
۱۵	یمینان علیا	۳۱	۲۳	۵۴	۱۱	۳	۱۴	۲۷	۳۱	۵۸	۲۱	۰	۲۱	۰	۰	*
۱۶	نازه آباد دول کرو	۶۱	۴۳	۱۰۴	۱۰	۶	۱۶	۷۳	۷۶	۱۴۹	۴۹	۰	۴۹	۰	۰	*
۱۷	دول کرو	۲۵	۸	۳۳	۰	۰	۰	۲۹	۱۶	۴۵	۲۶	۰	۲۶	۰	۰	*
۱۸	فقیه سلیمان	۳۴۹۴	۲۹۲۹	۶۴۲۳	۹۳۸	۹۳۲	۱۸۷۰	۴۴۱۶	۴۶۰۸	۹۰۲۴	۳۰۲۱	۲۶۸	۳۲۸۹	۳۷۴	۵۸	۴۳۲
۱۹	دهستان گاورد	۲۸	۲۶	۵۴	۱	۴	۵	۳۲	۳۶	۶۸	۳۲	۰	۳۲	۰	۰	*
۲۰	سربناو	۴۹۸	۴۴۱	۹۳۹	۱۰۷	۱۵۳	۲۶۰	۶۰۸	۶۴۹	۱۲۵۷	۳۹۸	۲۹	۴۲۷	۴	۱۰۹	*
۲۱	کوله ساره	۱۸۵	۱۶۵	۳۵۰	۲۱	۴۳	۶۴	۲۴۰	۲۵۹	۴۹۹	۱۸۷	۱۲	۱۹۹	۰	۲۱	*
۲۲	ماسان	۱۲۴	۱۰۲	۲۲۶	۲۴	۲۴	۴۸	۱۳۹	۱۴۱	۲۸۰	۱۱۲	۹	۱۲۱	۱	۱۳	*
۲۳	نجف آباد	۹	۴	۱۳	۴	۱	۵	۱۱	۱۰	۲۱	۸	۰	۸	۰	۰	*
۲۴	پیرباغ	۳۱۱	۲۴۸	۵۵۹	۵۲	۵۱	۱۰۳	۴۰۰	۴۱۷	۸۱۷	۲۹۳	۱۵	۳۰۸	۳	۴۳	*
۲۵	سرچی	۹	۷	۱۶	۰	۲	۲	۱۲	۱۰	۲۲	۷	۰	۷	۰	۳	*
۲۶	سمویدر	۵۶۳	۴۲۷	۹۹۰	۱۹۸	۱۶۶	۳۶۴	۷۰۵	۷۰۷	۱۴۱۲	۵۱۵	۲۷	۵۴۲	۸	۸	*
۲۷	طای	۲۱۷	۱۵۵	۳۷۲	۶۰	۳۱	۹۱	۲۶۲	۲۵۲	۵۱۴	۱۷۱	۳۲	۲۰۳	۱۴	۴۶	*
۲۸	فارس آباد	۱۵۲	۱۲۷	۲۷۹	۴۳	۳۱	۷۴	۱۸۹	۱۸۷	۳۷۶	۱۰۵	۲۷	۱۳۲	۱۷	۵۲	*
۲۹	فوج آباد	۱۲۷	۱۱۶	۲۴۳	۳۴	۳۹	۷۳	۱۶۳	۱۷۸	۳۴۱	۱۱۲	۱۰	۱۲۲	۰	۹	*
۳۰	نزاز	۱۷۷	۱۲۶	۳۰۳	۴۵	۳۴	۷۹	۲۱۶	۲۰۴	۴۲۰	۱۴۶	۱۲	۱۵۸	۶	۳۷	*
۳۱	هندیمن	۳۷۳	۳۴۹	۷۲۲	۱۱۲	۹۶	۲۰۸	۴۸۳	۵۳۸	۱۰۲۱	۳۳۰	۳۸	۳۶۸	۵	۳۲	*
۳۲	تنگی سر	۳۷۳	۲۹۵	۶۶۸	۱۲۷	۱۰۱	۲۲۸	۴۷۶	۴۷۰	۹۴۶	۲۹۲	۲۱	۳۱۳	۰	۱۶	*
۳۳	محراب	۳۴۸	۳۴۱	۶۸۹	۱۱۰	۱۵۶	۲۶۶	۴۸۰	۵۵۰	۱۰۳۰	۳۱۳	۳۶	۳۴۹	۸	۴۳	*
۳۴	نیر	۳۴۸	۳۴۱	۶۸۹	۱۱۰	۱۵۶	۲۶۶	۴۸۰	۵۵۰	۱۰۳۰	۳۱۳	۳۶	۳۴۹	۸	۴۳	*

تعداد خنوار شامل خنوارهای معمولی و گروهی و مواسسه ای می باشد

ردیف	نام آبادی	وضع طبیعی :	نوع راه آبادی :	وضع سکونت آبادی:			طرح هادی :	محل خرید مایحتاج			آموزشی، فرهنگی و ورزشی					
				ماه خاتمه سکونت بر آبادی	ماه شروع سکونت بر آبادی	۱-داراه، سکنه دائم، ۲-داراه، سکنه موسمی، ۳- خالی، ازسکنه دائم، ۴- خالی، از سکنه موسمی، ۵- اظهارنشده		۱- اجرا شده است ۲- در حال اجراءست ۳- طرح هادی ندارد ۴- اظهارنشده	آیا اکثرساکنان آبادی مایحتاج اولیه خودراازاین آبادی خریداری می‌کنند؟	آیا از آبادی یا آبادی‌های دیگر هم برای خرید مایحتاج اولیه به این آبادی مراجعه می‌شود؟	آیا ساکنان آبادی برای خرید مایحتاج خود به شهر یا شهرهایی مراجعه می‌کنند؟	مهد دارد؟	دبستان دارد؟	مدرسه راهنمایی شبهانه روزی پسرانه دارد؟	مدرسه راهنمایی شبهانه روزی دخترانه دارد؟	مدرسه راهنمایی شبهانه روزی پسرانه دارد؟
۸	سردشت ابراهیم آباد	۳	۳	۱		۳	۱	۲	۱	۲	۱	۲	۱	۲	۲	۲
۹	طاینه	۳	۲	۱		۲	۱	۲	۱	۲	۱	۲	۱	۲	۲	۲
۱۰	عباس آباد	۳	۱	۱		۲	۱	۲	۱	۲	۱	۲	۱	۲	۲	۲
۱۱	نشور سفلی	۳	۱	۱		۲	۱	۲	۱	۲	۱	۲	۱	۲	۲	۲
۱۲	نشور علیا	۳	۳	۱		۲	۱	۲	۱	۲	۱	۲	۱	۲	۲	۲
۱۳	نشور وسطی	۳	۳	۱		۲	۱	۲	۱	۲	۱	۲	۱	۲	۲	۲
۱۴	یمینان سفلی	۳	۱	۱		۲	۱	۲	۱	۲	۱	۲	۱	۲	۲	۲
۱۵	یمینان علیا	۳	۳	۱		۲	۱	۲	۱	۲	۱	۲	۱	۲	۲	۲
۱۶	تازه آباد دول کرو	۳	۳	۱		۲	۱	۲	۱	۲	۱	۲	۱	۲	۲	۲
۱۷	دول کرو	۳	۱	۱		۱	۱	۳	۱	۱	۱	۲	۱	۲	۱	۲
۱۸	فقیه سلیمان	۳	۱	۱		۲	۱	۳	۱	۲	۱	۲	۱	۲	۲	۲
	دهستان گاورود		۵	۱۵		۳	۳	۳	۱	۱۵	۷	۱۴	۰	۱	۸	۸
۱	سربناو	۳	۱	۱		۲	۱	۲	۱	۲	۱	۲	۱	۲	۲	۲
۲	گوله ساره	۳	۱	۱		۱	۱	۱	۱	۱	۱	۱	۱	۱	۱	۱
۳	ماسان	۳	۲	۱		۳	۱	۳	۱	۳	۱	۳	۱	۳	۱	۳
۴	نجف آباد	۳	۱	۱		۲	۱	۳	۱	۲	۱	۳	۱	۳	۱	۳
۵	پیرباغ	۳	۳	۱		۲	۱	۲	۱	۲	۱	۲	۱	۲	۲	۲
۶	سرچی	۳	۱	۱		۲	۱	۲	۱	۲	۱	۲	۱	۲	۱	۲
۷	سمور بدر	۴	۳	۱		۲	۱	۳	۱	۲	۱	۳	۱	۳	۱	۳
۸	طای	۳	۱	۱		۲	۱	۲	۱	۲	۱	۲	۱	۲	۱	۲
۹	فارس آباد	۱	۳	۱		۱	۱	۱	۲	۱	۱	۱	۱	۱	۱	۱
۱۰	فوج آباد	۳	۳	۱		۲	۱	۳	۱	۲	۱	۳	۱	۳	۱	۳
۱۱	نزاز	۳	۳	۱		۲	۱	۳	۱	۲	۱	۳	۱	۳	۱	۳
۱۲	هندیمن	۳	۳	۱		۲	۱	۲	۱	۲	۱	۲	۱	۲	۱	۲
۱۳	تنگی سر	۳	۳	۱		۲	۱	۲	۲	۲	۲	۲	۲	۲	۲	۲
۱۴	محراب	۳	۳	۱		۲	۱	۲	۱	۲	۱	۲	۱	۲	۱	۲
۱۵	نیر	۳	۲	۱		۲	۱	۲	۱	۲	۱	۲	۱	۲	۱	۲

ارقام درج شده در سطرجمع ها (دهستان و بخش و شهرستان) جمع تعداد کد 1 مربوط به آن ستون می باشد

ردیف	نام آبادی	آموزشی، فرهنگی و ورزشی																			
		مدرسه راهنمایی دخترانه دارد؟	مدرسه راهنمایی مختلط دارد؟	دبیرستان شبانه روزی پسرانه دارد؟	دبیرستان شبانه روزی دخترانه دارد؟	دبیرستان نظری پسرانه دارد؟	دبیرستان نظری دخترانه دارد؟	دبیرستان کار دانش پسرانه دارد؟	دبیرستان کار دانش دخترانه دارد؟	هنرستان فنی و حرفه ای پسرانه دارد؟	هنرستان فنی و حرفه ای دخترانه دارد؟	بوستان روستایی دارد؟	کتابخانه عمومی دارد؟	زمین ورزشی دارد؟	سالن ورزشی دارد؟	مسجد دارد؟	امام زاده دارد؟	سایر اماکن مذهبی مسلمانان دارد؟	سایر اماکن مذهبی سایر ادیان دارد؟	مدرسه علمیه دارد؟	
۸	سردشت ابراهیم آباد	۲	۲	۲	۲	۲	۲	۲	۲	۲	۲	۲	۲	۲	۱	۲	۲	۲	۱-۱ دارد	۲-۲ ندارد	۳-۳ اظهار نشده
۹	طایفه	۲	۲	۲	۲	۲	۲	۲	۲	۲	۲	۲	۲	۲	۱	۲	۲	۲	۱-۱ دارد	۲-۲ ندارد	۳-۳ اظهار نشده
۱۰	عباس آباد	۲	۲	۲	۲	۲	۲	۲	۲	۲	۲	۲	۲	۲	۱	۲	۲	۲	۱-۱ دارد	۲-۲ ندارد	۳-۳ اظهار نشده
۱۱	نشور سفلی	۱	۲	۲	۲	۲	۲	۲	۲	۲	۲	۲	۲	۲	۱	۲	۲	۲	۱-۱ دارد	۲-۲ ندارد	۳-۳ اظهار نشده
۱۲	نشور علیا	۲	۲	۲	۲	۲	۲	۲	۲	۲	۲	۲	۲	۲	۱	۲	۲	۲	۱-۱ دارد	۲-۲ ندارد	۳-۳ اظهار نشده
۱۳	نشور وسطی	۲	۲	۱	۲	۲	۲	۲	۲	۲	۲	۲	۲	۲	۱	۲	۲	۲	۱-۱ دارد	۲-۲ ندارد	۳-۳ اظهار نشده
۱۴	یمینان سفلی	۲	۲	۲	۲	۲	۲	۲	۲	۲	۲	۲	۲	۲	۱	۲	۲	۲	۱-۱ دارد	۲-۲ ندارد	۳-۳ اظهار نشده
۱۵	یمینان علیا	۲	۲	۲	۲	۲	۲	۲	۲	۲	۲	۲	۲	۲	۱	۲	۲	۲	۱-۱ دارد	۲-۲ ندارد	۳-۳ اظهار نشده
۱۶	تازه آباد دول کرو	۲	۲	۲	۲	۲	۲	۲	۲	۲	۲	۲	۲	۲	۲	۲	۲	۲	۱-۱ دارد	۲-۲ ندارد	۳-۳ اظهار نشده
۱۷	دول کرو	۲	۲	۲	۲	۲	۲	۲	۲	۲	۲	۲	۲	۲	۱	۲	۲	۲	۱-۱ دارد	۲-۲ ندارد	۳-۳ اظهار نشده
۱۸	فقیه سلیمان	۲	۲	۲	۲	۲	۲	۲	۲	۲	۲	۲	۲	۲	۲	۲	۲	۲	۱-۱ دارد	۲-۲ ندارد	۳-۳ اظهار نشده
	دهستان گاورد	۸	۵	۱	۲	۳	۰	۰	۰	۰	۱	۱	۲	۰	۱۳	۰	۰	۰			
۱	سربناو	۲	۲	۲	۲	۲	۲	۲	۲	۲	۲	۲	۲	۲	۱	۲	۲	۲	۱-۱ دارد	۲-۲ ندارد	۳-۳ اظهار نشده
۲	گوله ساره	۱	۲	۱	۲	۱	۲	۲	۲	۲	۱	۲	۲	۲	۱	۲	۲	۲	۱-۱ دارد	۲-۲ ندارد	۳-۳ اظهار نشده
۳	ماسان	۱	۲	۲	۲	۲	۲	۲	۲	۲	۲	۲	۲	۲	۱	۲	۲	۲	۱-۱ دارد	۲-۲ ندارد	۳-۳ اظهار نشده
۴	نجف آباد	۲	۲	۲	۲	۲	۲	۲	۲	۲	۲	۲	۲	۲	۱	۲	۲	۲	۱-۱ دارد	۲-۲ ندارد	۳-۳ اظهار نشده
۵	پیرباغ	۲	۲	۲	۲	۲	۲	۲	۲	۲	۲	۲	۲	۲	۱	۲	۲	۲	۱-۱ دارد	۲-۲ ندارد	۳-۳ اظهار نشده
۶	سرچی	۱	۲	۲	۲	۲	۲	۲	۲	۲	۲	۲	۲	۲	۱	۲	۲	۲	۱-۱ دارد	۲-۲ ندارد	۳-۳ اظهار نشده
۷	سمویدر	۲	۲	۲	۲	۲	۲	۲	۲	۲	۲	۲	۲	۲	۱	۲	۲	۲	۱-۱ دارد	۲-۲ ندارد	۳-۳ اظهار نشده
۸	طای	۱	۲	۲	۱	۱	۲	۲	۲	۲	۱	۲	۲	۲	۱	۲	۲	۲	۱-۱ دارد	۲-۲ ندارد	۳-۳ اظهار نشده
۹	فارس آباد	۲	۲	۲	۲	۲	۲	۲	۲	۲	۲	۲	۲	۲	۱	۲	۲	۲	۱-۱ دارد	۲-۲ ندارد	۳-۳ اظهار نشده
۱۰	فوج آباد	۲	۲	۲	۲	۲	۲	۲	۲	۲	۲	۲	۲	۲	۱	۲	۲	۲	۱-۱ دارد	۲-۲ ندارد	۳-۳ اظهار نشده
۱۱	نزاز	۲	۲	۲	۲	۲	۲	۲	۲	۲	۲	۲	۲	۲	۱	۲	۲	۲	۱-۱ دارد	۲-۲ ندارد	۳-۳ اظهار نشده
۱۲	هندیمن	۱	۲	۲	۲	۲	۲	۲	۲	۲	۲	۲	۲	۲	۱	۲	۲	۲	۱-۱ دارد	۲-۲ ندارد	۳-۳ اظهار نشده
۱۳	تنگی سر	۱	۲	۲	۲	۲	۲	۲	۲	۲	۲	۲	۲	۲	۱	۲	۲	۲	۱-۱ دارد	۲-۲ ندارد	۳-۳ اظهار نشده
۱۴	محراب	۱	۲	۲	۲	۲	۲	۲	۲	۲	۲	۲	۲	۲	۱	۲	۲	۲	۱-۱ دارد	۲-۲ ندارد	۳-۳ اظهار نشده
۱۵	نیر	۱	۲	۲	۲	۲	۱	۲	۲	۲	۲	۲	۲	۲	۱	۲	۲	۲	۱-۱ دارد	۲-۲ ندارد	۳-۳ اظهار نشده

ارقام درج شده در سطر مجموع ها (دهستان و بخش و شهرستان) جمع تعداد کد 1 مربوط به آن ستون می باشد

ردیف	نام آبادی	بهداشتی و درمانی																بازرگاتی و خدمات		
		پایگاه بهداشت روستایی دارد؟	مرکز تسهیلات زایمان دارد؟	پزشک خانواده دارد؟	پزشک دارد؟	دندانپزشک با بهداشت کار دهان و دندان دارد؟	دندانپزشک تجربی یا دندانساز دارد؟	بهدار یا ماما روستایی دارد؟	بهورز دارد؟	دامپزشک دارد؟	تکنسین دامپزشکی دارد؟	آزمایشگاه و رادیولوژی دارد؟	غسالخانه دارد؟	سامانه جمع آوری زباله دارد؟	پایگاه آتش‌نشانی دارد؟	نماینده پخش نفت سفید دارد؟	نماینده پخش سیلندر گاز دارد؟	فروشگاه تعاونی دارد؟	بقالی دارد؟	
۸	سردشت ابراهیم آباد	۲	۲	۲	۲	۲	۲	۲	۲	۲	۲	۱	۲	۲	۲	۲	۲	۱-دارد ۲-ندارد	۱-دارد ۲-ندارد	
۹	طابنه	۲	۲	۲	۲	۲	۲	۲	۲	۲	۲	۱	۲	۲	۲	۲	۲	۱-دارد ۲-ندارد	۱-دارد ۲-ندارد	
۱۰	عباسی آباد	۲	۲	۲	۲	۲	۲	۲	۲	۲	۲	۲	۲	۲	۲	۲	۲	۱-دارد ۲-ندارد	۱-دارد ۲-ندارد	
۱۱	نشور سفلی	۲	۲	۲	۲	۲	۲	۲	۲	۲	۲	۲	۲	۲	۲	۲	۲	۱-دارد ۲-ندارد	۱-دارد ۲-ندارد	
۱۲	نشور علیا	۲	۲	۲	۲	۲	۲	۲	۲	۲	۲	۱	۲	۲	۲	۲	۲	۱-دارد ۲-ندارد	۱-دارد ۲-ندارد	
۱۳	نشور وسطی	۲	۲	۲	۲	۲	۲	۲	۲	۲	۲	۱	۲	۲	۲	۲	۲	۱-دارد ۲-ندارد	۱-دارد ۲-ندارد	
۱۴	یمینان سفلی	۲	۲	۲	۲	۲	۲	۲	۲	۲	۲	۱	۲	۲	۲	۲	۲	۱-دارد ۲-ندارد	۱-دارد ۲-ندارد	
۱۵	یمینان علیا	۲	۲	۲	۲	۲	۲	۲	۲	۲	۲	۲	۲	۲	۲	۲	۲	۱-دارد ۲-ندارد	۱-دارد ۲-ندارد	
۱۶	نازه آباد دول کرو	۲	۲	۲	۲	۲	۲	۲	۲	۲	۲	۲	۲	۲	۲	۲	۲	۱-دارد ۲-ندارد	۱-دارد ۲-ندارد	
۱۷	دول کرو	۲	۲	۲	۲	۲	۲	۲	۲	۲	۲	۱	۲	۲	۲	۲	۲	۱-دارد ۲-ندارد	۱-دارد ۲-ندارد	
۱۸	فتیه سلیمان	۲	۲	۲	۲	۲	۲	۲	۲	۲	۲	۲	۲	۲	۲	۲	۲	۱-دارد ۲-ندارد	۱-دارد ۲-ندارد	
	دهستان گاورود	۰	۰	۱	۲	۰	۰	۰	۹	۲	۰	۰	۰	۰	۲	۱	۰	۱۱	۲	
۱	سربناو	۲	۲	۲	۲	۲	۲	۲	۲	۲	۲	۲	۲	۲	۲	۲	۲	۱-دارد ۲-ندارد	۱-دارد ۲-ندارد	
۲	کوله ساره	۲	۲	۲	۲	۲	۲	۲	۲	۲	۲	۱	۲	۲	۲	۲	۲	۱-دارد ۲-ندارد	۱-دارد ۲-ندارد	
۳	ماسان	۲	۲	۲	۲	۲	۲	۲	۲	۲	۲	۲	۲	۲	۲	۲	۲	۱-دارد ۲-ندارد	۱-دارد ۲-ندارد	
۴	نجف آباد	۲	۲	۲	۲	۲	۲	۲	۲	۲	۲	۲	۲	۲	۲	۲	۲	۱-دارد ۲-ندارد	۱-دارد ۲-ندارد	
۵	پیرباغ	۲	۲	۲	۲	۲	۲	۲	۲	۲	۲	۲	۲	۲	۲	۲	۲	۱-دارد ۲-ندارد	۱-دارد ۲-ندارد	
۶	سرچی	۲	۲	۲	۲	۲	۲	۲	۲	۲	۲	۲	۲	۲	۲	۲	۲	۱-دارد ۲-ندارد	۱-دارد ۲-ندارد	
۷	سموریدر	۲	۲	۲	۲	۲	۲	۲	۲	۲	۲	۲	۲	۲	۲	۲	۲	۱-دارد ۲-ندارد	۱-دارد ۲-ندارد	
۸	طای	۲	۲	۲	۲	۲	۲	۲	۲	۲	۲	۱	۲	۲	۲	۲	۲	۱-دارد ۲-ندارد	۱-دارد ۲-ندارد	
۹	فارس آباد	۲	۲	۲	۲	۲	۲	۲	۲	۲	۲	۲	۲	۲	۲	۲	۲	۱-دارد ۲-ندارد	۱-دارد ۲-ندارد	
۱۰	فرج آباد	۲	۲	۲	۲	۲	۲	۲	۲	۲	۲	۲	۲	۲	۲	۲	۲	۱-دارد ۲-ندارد	۱-دارد ۲-ندارد	
۱۱	نزاز	۲	۲	۲	۲	۲	۲	۲	۲	۲	۲	۲	۲	۲	۲	۲	۲	۱-دارد ۲-ندارد	۱-دارد ۲-ندارد	
۱۲	هندیمین	۲	۲	۲	۲	۲	۲	۲	۲	۲	۲	۲	۲	۲	۲	۲	۲	۱-دارد ۲-ندارد	۱-دارد ۲-ندارد	
۱۳	تنگی سر	۲	۲	۲	۲	۲	۲	۲	۲	۲	۲	۲	۲	۲	۲	۲	۲	۱-دارد ۲-ندارد	۱-دارد ۲-ندارد	
۱۴	محراب	۲	۲	۲	۲	۲	۲	۲	۲	۲	۲	۲	۲	۲	۲	۲	۲	۱-دارد ۲-ندارد	۱-دارد ۲-ندارد	
۱۵	نیر	۲	۲	۲	۲	۲	۲	۲	۲	۲	۲	۲	۲	۲	۲	۲	۲	۱-دارد ۲-ندارد	۱-دارد ۲-ندارد	

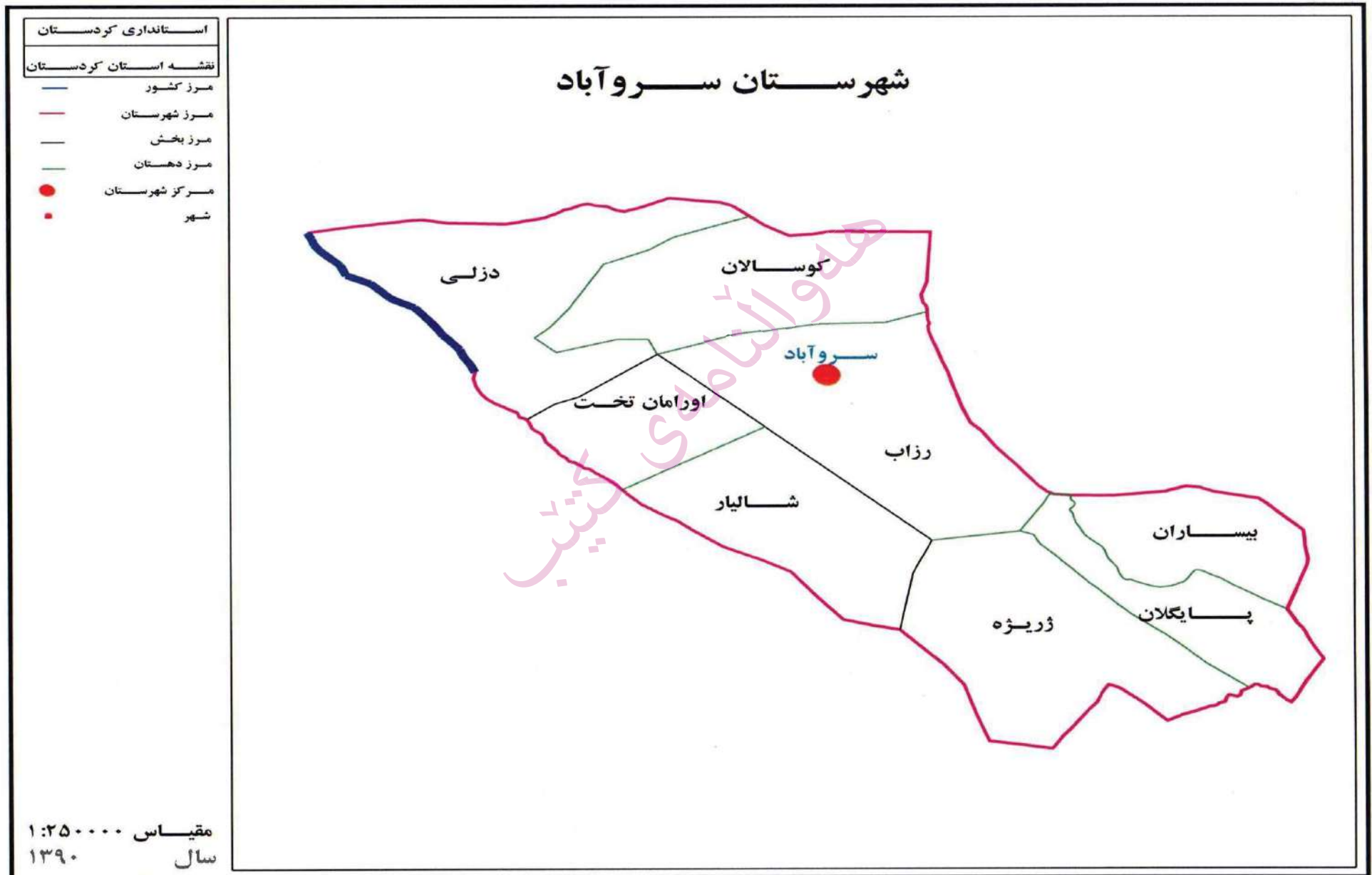
ارقام درج شده در سطر جمع ها (دهستان و بخش و شهرستان) جمع تعداد کد 1 مربوط به آن ستون می باشد

ردیف	نام آبادی	بازرگانی و خدمات													
		نانوایی دارد ؟	گوشت فروشی دارد ؟	قهوهخانه دارد؟	بانک دارد ؟	تعمیرگاه ماشین آلات کشاورزی دارد؟	تعمیرگاه ماشین آلات غیر	جایگاه سوخت دارد؟	صندوق پست دارد؟	دفتر پست دارد؟	دفتر مخابرات دارد؟	دفتر فناوری اطلاعات و ارتباطات دارد؟	دسترسی به عمومی به اینترنت دارد؟	دسترسی به روزنامه و مجله دارد؟	دسترسی به وسیله نقلیه عمومی دارد ؟
۸	سردشت ابراهیم آباد	۲	۲	۲	۲	۲	۲	۲	۲	۲	۲	۲	۲	۲	۲
۹	طاینه	۲	۲	۲	۲	۲	۲	۲	۲	۲	۱	۲	۲	۲	۲
۱۰	عباس آباد	۲	۲	۲	۲	۲	۲	۲	۲	۲	۲	۲	۲	۱	۲
۱۱	نشور سفلی	۲	۲	۲	۲	۲	۲	۲	۲	۲	۲	۲	۲	۲	۲
۱۲	نشور علیا	۲	۲	۲	۲	۲	۲	۲	۲	۲	۲	۲	۲	۲	۲
۱۳	نشور وسطی	۲	۲	۲	۲	۲	۲	۲	۲	۲	۱	۲	۲	۲	۲
۱۴	یمینان سفلی	۲	۲	۲	۲	۲	۲	۲	۲	۲	۱	۲	۲	۲	۲
۱۵	یمینان علیا	۲	۲	۲	۲	۲	۲	۲	۲	۲	۲	۲	۲	۲	۲
۱۶	تازه آباد دول کرو	۲	۲	۲	۲	۲	۲	۲	۲	۲	۲	۲	۲	۱	۲
۱۷	دول کرو	۲	۱	۲	۲	۲	۲	۲	۲	۲	۱	۲	۲	۲	۲
۱۸	فقیه سلیمان	۲	۲	۲	۲	۲	۲	۲	۲	۲	۲	۲	۲	۲	۲
	دهستان گاورد	۵	۶	۳	۲	۱	۶	۰	۳	۶	۸	۶	۰	۱۲	۰
۱	سربناو	۲	۲	۱	۲	۲	۲	۲	۲	۱	۲	۲	۲	۱	۲
۲	گوله ساره	۱	۱	۲	۱	۱	۱	۲	۱	۱	۱	۱	۱	۱	۲
۳	ماسان	۲	۲	۲	۲	۲	۲	۲	۲	۲	۲	۲	۲	۱	۲
۴	نجف آباد	۱	۲	۲	۲	۲	۲	۲	۲	۲	۲	۲	۲	۱	۲
۵	پیرباغ	۲	۲	۲	۲	۲	۲	۲	۲	۲	۲	۲	۲	۲	۲
۶	سرچی	۲	۲	۲	۱	۱	۱	۲	۲	۲	۱	۲	۲	۱	۲
۷	سمویدر	۲	۲	۲	۲	۲	۲	۲	۲	۲	۲	۲	۲	۲	۲
۸	طای	۱	۱	۱	۲	۱	۱	۲	۱	۲	۱	۲	۱	۱	۲
۹	فارس آباد	۱	۱	۲	۲	۲	۲	۲	۲	۲	۱	۲	۲	۱	۲
۱۰	فوج آباد	۲	۲	۲	۲	۲	۲	۲	۲	۲	۲	۲	۲	۲	۲
۱۱	نزاز	۲	۲	۲	۲	۲	۲	۲	۲	۲	۱	۲	۲	۲	۲
۱۲	هندیمن	۱	۱	۲	۲	۲	۲	۲	۲	۲	۱	۲	۲	۱	۲
۱۳	تنگی سر	۲	۱	۲	۱	۱	۲	۲	۱	۲	۱	۲	۱	۱	۲
۱۴	محراب	۲	۲	۲	۲	۲	۲	۲	۱	۲	۲	۲	۲	۱	۲
۱۵	نیر	۲	۱	۲	۱	۱	۲	۲	۱	۲	۱	۲	۱	۱	۲

ارقام درج شده در سطر مجموع ها (دهستان و بخش و شهرستان) جمع تعداد کد 1 مربوط به آن ستون می باشد

فرهنگ آبادی های -۱۳۹۰

شهرستان سروآباد



شهرستان سروآباد

شهرستان سروآباد یکی از شهرستانهای استان کردستان است که در جنوب غربی این استان واقع شده و مرکز آن شهر سروآباد است. این شهرستان دارای ۲ شهر به نامهای سروآباد و اورامان تخت است. همچنین شهرستان سروآباد دارای ۲ بخش، ۸ دهستان و ۷۶ آبادی دارای سکنه و ۶ آبادی خالی از سکنه است. در آبان ۱۳۹۰، جمعیت شهرستان ۴۹۸۴۱ نفر بوده است. از این تعداد ۴۹۷۶ نفر ساکن در نقاط شهری، ۴۴۸۶۵ نفر ساکن در نقاط روستایی بوده اند. میزان شهرنشینی در این شهرستان ۱۰ درصد می باشد.

ساخت جنسی و جمعیت

از جمعیت ساکن در نقاط روستایی شهرستان، ۲۲۱۸۵ نفر را مردان و ۲۲۶۸۰ نفر را زنان تشکیل می دهند. نسبت جنسی در این جمعیت نشان میدهد که در مقابل هر ۱۰۰ نفر زن، ۹۸ نفر مرد وجود دارد. این نسبت در بین اطفال کمتر از ۱۴ ساله ۱۰۵ و در بین افراد ۶۵ ساله و بیشتر ۱۲۲ بوده است. از جمعیت ساکن در نقاط روستایی شهرستان ۲۲/۷۳ درصد در گروه سنی کمتر از ۱۵ سال، ۶۸/۸ درصد در گروه سنی ۱۵-۶۴ ساله و ۸/۴۷ درصد در گروه سنی ۶۵ ساله و بیشتر قرار داشته اند و سن بقیه افراد نیز نامشخص بوده است.

جدول الف ۹- تعداد آبادیهای دارای سکنه شهرستان بر حسب بخش به تفکیک طبقات جمعیتی

بخش	جمع	۱ تا ۲۴ نفر	۲۵ تا ۴۹ نفر	۵۰ تا ۹۹ نفر	۱۰۰ تا ۲۴۹ نفر	۲۵۰ تا ۴۹۹ نفر	۵۰۰ تا ۹۹۹ نفر	۱۰۰۰ تا ۲۴۹۹ نفر	۲۵۰۰ تا ۴۹۹۹ نفر	۵۰۰۰ نفر و بیشتر
شهرستان سروآباد	۷۶	۳	۱	۱۱	۹	۱۸	۲۴	۷	۳	۰
بخش اورامان	۱۴	۲	۰	۱	۱	۲	۶	۱	۱	۰
بخش مرکزی	۶۲	۱	۱	۱۰	۸	۱۶	۱۸	۶	۲	۰

جدول ۹- جمعیت نقاط روستایی شهرستان بر حسب بخش و گروههای عمده سنی به تفکیک جنس

نسبت جنسی	زن	مرد	مرد و زن		گروههای عمده سنی
			درصد	نفر	
۹۸	۲۲۶۸۰	۲۲۱۸۵	۱۰۰	۴۴۸۶۵	شهرستان سروآباد
۱۰۵	۴۹۶۵	۵۲۳۱	۲۲/۷۳	۱۰۱۹۶	۱۴-۰ ساله
۹۳	۱۶۰۰۵	۱۴۸۶۳	۶۸/۸	۳۰۸۶۸	۱۵-۶۴ ساله
۱۲۲	۱۷۱۰	۲۰۹۱	۸/۴۷	۳۸۰۱	۶۵ ساله و بیشتر
					اظهار نشده
۹۶	۴۸۷۱	۴۶۷۲	۱۰۰	۹۵۴۳	بخش اورامان
۱۰۲	۱۱۲۴	۱۱۴۴	۲۳/۷۷	۲۲۶۸	۱۴-۰ ساله
۹۰	۳۴۴۰	۳۱۰۰	۶۸/۵۳	۶۵۴۰	۱۵-۶۴ ساله
۱۳۹	۳۰۷	۴۲۸	۷/۷	۷۳۵	۶۵ ساله و بیشتر
					اظهار نشده
۹۸	۱۷۸۰۹	۱۷۵۱۳	۱۰۰	۳۵۳۲۲	بخش مرکزی
۱۰۶	۳۸۴۱	۴۰۸۷	۲۲/۴۴	۷۹۲۸	۱۴-۰ ساله
۹۴	۱۲۵۶۵	۱۱۷۶۳	۶۸/۸۷	۲۴۳۲۸	۱۵-۶۴ ساله
۱۱۹	۱۴۰۳	۱۶۶۳	۸/۶۸	۳۰۶۶	۶۵ ساله و بیشتر
					اظهار نشده

خانوار

در آبان ۱۳۹۰ از کل خانوارهای شهرستان، ۱۳۱۸ خانوار ساکن در نقاط شهری و ۱۲۲۶۳ خانوار ساکن در نقاط روستایی بوده اند. در این شهرستان، میانگین تعداد افراد در خانوارهای معمولی ساکن نقاط روستایی (بعد خانوار)، ۳/۷ نفر است.

جدول پ ۹ - تعداد آبادیهای دارای سکنه شهرستان بر حسب بخش به تفکیک گروه بندی تعداد خانوار

بخش	جمع	۴ تا ۱ خانوار	۵ تا ۹ خانوار	۱۰ تا ۱۹ خانوار	۲۰ تا ۴۹ خانوار	۵۰ تا ۹۹ خانوار	۱۰۰ تا ۱۹۹ خانوار	۲۰۰ تا ۴۹۹ خانوار	۵۰۰ تا ۹۹۹ خانوار	۱۰۰۰ خانوار و بیشتر
شهرستان سروآباد	۷۶	۲	۱	۵	۱۲	۱۴	۲۱	۱۷	۴	۰
بخش اورامان	۱۴	۱	۱	۱	۰	۲	۶	۲	۱	۰
بخش مرکزی	۶۲	۱	۰	۴	۱۲	۱۲	۱۵	۱۵	۳	۰

وضع سواد

در آبان ۱۳۹۰، ۴۰۷۹۳ نفر جمعیت ۶ ساله و بیشتر نقاط روستایی شهرستان، ۶۷ درصد با سواد بوده اند. نسبت با سواد برای مردان، ۷۴/۰۳ درصد و برای زنان ۶۰/۱۶ درصد بوده است.

جدول ت ۹ - درصد با سواد جمعیت ۶ ساله و بیشتر در نقاط روستایی شهرستان بر حسب بخش به تفکیک جنس و وضع سواد

شهرستان و بخش	جمع	مرد		زن	
		باسواد	بی سواد	باسواد	بی سواد
شهرستان سروآباد	۱۰۰	۷۴/۰۳	۲۵/۹۷	۶۰/۱۶	۳۹/۸۴
بخش اورامان	۱۰۰	۷۵/۵۱	۲۴/۴۹	۶۲/۹۷	۳۷/۰۳
بخش مرکزی	۱۰۰	۷۳/۶۴	۲۶/۳۶	۵۹/۳۸	۴۰/۶۲

آموزش

در آبان ۱۳۹۰، از جمعیت ۶ ساله و بیشتر نقاط روستایی شهرستان، ۱۹/۶۸ درصد در حال تحصیل بوده اند. این نسبت برای مردان ۲۲/۰۷ درصد و برای زنان ۱۷/۳۵ درصد بوده است.

جدول ۹- درصد جمعیت ۶ ساله و بیشتر در حال تحصیل در نقاط روستایی شهرستان بر حسب بخش

شهرستان و بخش	مرد و زن	مرد	زن
شهرستان سروآباد	۱۹/۶۸	۲۲/۰۷	۱۷/۳۵
بخش اورامان	۲۴/۳۶	۲۵/۸۳	۲۲/۹۷
بخش مرکزی	۱۸/۴	۲۱/۰۶	۱۵/۸

وضع فعالیت

در آبان ۱۳۹۰، افراد شاغل و بیکار (جویای کار) در مجموع، ۴۰/۷۶ درصد از جمعیت ۱۰ ساله و بیشتر نقاط روستایی شهرستان را تشکیل می داده اند. این نسبت برای مردان ۷۱/۶۱ درصد و برای زنان ۱۰/۹۹ درصد بوده است یعنی در نقاط روستایی این شهرستان نرخ فعالیت ۴۰/۷۶ می باشد

جدول ۹- جمعیت ۱۰ ساله و بیشتر نقاط روستایی شهرستان بر حسب بخش و وضع فعالیت به تفکیک جنس

زن		مرد		مرد و زن		وضع فعالیت
درصد	تعداد	درصد	تعداد	درصد	تعداد	
۱۰۰	۱۹۳۸۰	۱۰۰	۱۸۶۹۸	۱۰۰	۳۸۰۷۸	شهرستان سروآباد
۱۰/۹۹	۲۱۳۰	۷۱/۶۱	۱۳۳۹۰	۴۰/۷۶	۱۵۵۲۰	جمعیت فعال
۱۰/۳۹	۲۰۱۳	۶۰/۱۸	۱۱۲۵۳	۳۴/۸۴	۱۳۲۶۶	شاغل
۰/۶۰	۱۱۷	۱۱/۴۳	۲۱۳۷	۵/۹۲	۲۲۵۴	بیکار
۵۹/۲۴	۱۷۲۵۰	۵۹/۲۴	۵۳۰۸	۵۹/۲۴	۲۲۵۵۸	جمعیت غیر فعال
۱۰۰	۴۱۸۷	۱۰۰	۳۹۵۰	۱۰۰	۸۱۳۷	بخش اورامان
۹/۵۳	۳۹۹	۶۴/۲۵	۲۵۳۸	۳۶/۰۹	۲۹۳۷	جمعیت فعال
۸/۹۸	۳۷۶	۵۰/۱۰	۱۹۷۹	۲۸/۹۴	۲۳۵۵	شاغل
۰/۵۵	۲۳	۱۴/۱۵	۵۵۹	۷/۱۵	۵۸۲	بیکار
۵۹/۲۴	۳۷۸۸	۵۹/۲۴	۱۴۱۲	۵۹/۲۴	۵۲۰۰	جمعیت غیر فعال
۱۰۰	۱۵۱۹۳	۱۰۰	۱۴۷۴۸	۱۰۰	۲۹۹۴۱	بخش مرکزی
۱۱/۳۹	۱۷۳۱	۷۳/۵۸	۱۰۸۵۲	۴۲/۰۳	۱۲۵۸۳	جمعیت فعال
۱۰/۷۷	۱۶۳۷	۶۲/۸۸	۹۲۷۴	۳۶/۴۴	۱۰۹۱۱	شاغل
۰/۶۲	۹۴	۱۰/۷۰	۱۵۷۸	۵/۵۸	۱۶۷۲	بیکار
۵۹/۲۴	۱۳۴۶۲	۵۹/۲۴	۳۸۹۶	۵۹/۲۴	۱۷۳۵۸	جمعیت غیر فعال

ردیف	نام آبادی	تعداد خانوار	تعداد واحد مسکونی	جمعیت			گروه های عمده سنی					جمعیت ۶ ساله و بیشتر			
				کل	مرد	زن	مرد ۱۴-۱۵ ساله	مرد ۶۵-۱۵ ساله	زن ۱۴-۱۵ ساله	زن ۶۵-۱۵ ساله	مرد ۶۵ ساله و بیشتر	مرد	زن	کل	
	شهرستان سروآباد	۱۲۲۶۳	۱۲۱۰۸	۴۴۸۶۵	۲۲۱۸۵	۲۲۶۸۰	۵۲۳۱	۱۴۸۶۳	۲۰۹۱	۴۹۶۵	۱۶۰۰۵	۱۷۱۰	۲۰۱۰۷	۲۰۶۸۶	۴۰۷۹۳
	بخش اورامان	۲۴۶۸	۲۴۶۱	۹۵۴۳	۴۶۷۲	۴۸۷۱	۱۱۴۴	۳۱۰۰	۴۲۸	۱۱۲۴	۳۴۴۰	۳۰۷	۴۲۳۹	۴۴۸۸	۸۷۲۷
	دهستان اورامان تخت	۱۲۲۸	۱۲۲۲	۴۸۱۴	۲۴۱۳	۲۴۰۱	۵۸۶	۱۶۳۷	۱۹۰	۵۵۵	۱۷۰۹	۱۳۷	۲۱۸۳	۲۲۲۶	۴۴۰۹
۱	اورامان تخت	۷۱۱	۷۰۶	۲۷۶۱	۱۳۹۵	۱۳۶۶	۳۵۰	۹۵۳	۹۲	۳۲۳	۹۷۶	۶۷	۱۲۵۵	۱۲۵۲	۲۵۰۷
۲	ری وری	۱۰۷	۱۰۶	۴۱۹	۲۱۱	۲۰۸	۴۱	۱۴۶	۲۴	۴۳	۱۵۰	۱۵	۱۹۲	۱۹۳	۳۸۵
۳	سریبر	۱۸۷	۱۸۷	۷۴۵	۳۶۳	۳۸۲	۸۴	۲۴۶	۳۳	۸۱	۲۷۸	۲۳	۳۳۱	۳۶۸	۶۹۹
۴	کماله	۱۶۰	۱۵۹	۶۶۶	۳۲۸	۳۳۸	۷۹	۲۱۸	۳۱	۸۶	۲۲۹	۲۳	۳۰۳	۳۱۲	۶۱۵
۵	مرچلم	۰	۰	۰	۰	۰	۰	۰	۰	۰	۰	۰	۰	۰	۰
۶	ویسیان	۶۳	۶۳	۲۲۳	۱۱۶	۱۰۷	۳۲	۷۴	۱۰	۲۲	۷۶	۹	۱۰۲	۱۰۱	۲۰۳
	دهستان شالیار	۱۲۴۰	۱۲۳۹	۴۷۲۹	۲۲۵۹	۲۴۷۰	۵۵۸	۱۴۶۳	۲۳۸	۵۶۹	۱۷۳۱	۱۷۰	۲۰۵۶	۲۲۶۲	۴۳۱۸
۱	اسپه ریز	*	۰	*	*	*	*	*	*	*	*	*	*	*	*
۲	بلیر	۱۹۹	۱۹۹	۷۲۱	۳۴۹	۳۷۲	۸۰	۲۲۳	۴۶	۸۰	۲۶۸	۲۴	۳۲۲	۳۴۳	۶۶۵
۳	زویوار	۳۶۰	۳۶۰	۱۵۶۳	۷۵۹	۸۰۴	۲۱۹	۴۹۵	۴۵	۲۱۱	۵۵۲	۴۱	۶۸۲	۷۴۳	۱۴۲۵
۴	سلین	۲۰۰	۱۹۹	۷۴۷	۳۶۵	۳۸۲	۹۵	۲۲۸	۴۲	۹۳	۲۵۳	۳۶	۳۲۹	۳۴۷	۶۷۶
۵	عباس آباد	۱۷	۱۷	۷۰	۲۸	۴۲	۵	۱۹	۴	۱۱	۲۷	۴	۲۶	۳۹	۶۵
۶	کلجی	۷۴	۷۴	۲۸۸	۱۴۰	۱۴۸	۱۸	۱۰۷	۱۵	۲۵	۱۱۳	۱۰	۱۳۴	۱۳۹	۲۷۳
۷	گیجه ناو	۰	۰	۰	۰	۰	۰	۰	۰	۰	۰	۰	۰	۰	۰
۸	ناو	۱۸۵	۱۸۵	۶۲۶	۲۷۶	۳۵۰	۶۳	۱۶۷	۴۶	۷۰	۲۵۵	۲۵	۲۴۹	۳۱۷	۵۶۶
۹	نوبین	۱۹۹	۱۹۹	۶۹۲	۳۲۹	۳۶۳	۷۵	۲۱۴	۴۰	۷۷	۲۵۷	۲۹	۳۰۳	۳۲۵	۶۲۸
۱۰	ورگه ویر	۵	۵	۱۹	۱۱	۸	۳	۸	۰	۲	۵	۱	۹	۸	۱۷
	بخش مرکزی	۹۷۹۵	۹۶۴۷	۳۵۳۲۲	۱۷۵۱۳	۱۷۸۰۹	۴۰۸۷	۱۱۷۶۳	۱۶۶۳	۳۸۴۱	۱۲۵۶۵	۱۴۰۳	۱۵۸۶۸	۱۶۱۹۸	۳۲۰۶۶
	دهستان بیساران	۱۲۴۶	۱۲۴۱	۴۳۲۸	۲۰۸۸	۲۲۴۰	۵۰۷	۱۳۳۷	۲۴۴	۵۰۱	۱۵۴۷	۱۹۲	۱۸۸۳	۲۰۲۸	۳۹۱۱
۱	بیساران	۷۷۴	۷۷۰	۲۸۱۹	۱۳۷۱	۱۴۴۸	۳۸۴	۸۷۵	۱۱۲	۳۶۰	۹۹۶	۹۲	۱۲۱۷	۱۲۹۵	۲۵۱۲
۲	زان	۲۱۳	۲۱۰	۶۹۳	۳۱۸	۳۷۵	۷۰	۱۹۶	۵۲	۶۹	۲۶۸	۳۸	۲۹۳	۳۵۰	۶۴۳
۳	نسنار	۱۲۰	۱۲۰	۳۵۴	۱۶۷	۱۸۷	۲۷	۹۶	۴۴	۲۶	۱۲۵	۳۶	۱۵۲	۱۷۳	۳۲۵
۴	هرسین	۹۸	۹۷	۳۲۳	۱۶۴	۱۵۹	۲۱	۱۲۵	۱۸	۳۳	۱۰۹	۱۷	۱۵۴	۱۴۱	۲۹۵
۵	یوزقان	۴۱	۴۱	۱۳۹	۶۸	۷۱	۵	۴۵	۱۸	۱۳	۴۹	۹	۶۷	۶۹	۱۳۶
	دهستان یابکلان	۱۸۰۹	۱۷۳۹	۵۹۸۹	۲۹۶۰	۳۰۲۹	۵۶۱	۲۰۰۰	۳۹۹	۵۹۴	۲۱۱۳	۳۲۲	۲۷۶۰	۲۸۰۰	۵۵۶۰
۱	آریان	۱۱۶	۱۱۵	۴۲۹	۲۱۱	۲۱۸	۵۷	۱۲۹	۲۵	۴۹	۱۴۷	۲۲	۱۹۴	۱۹۰	۳۸۴
۲	یابکلان	۵۰۵	۴۶۷	۱۶۴۵	۸۱۹	۸۲۶	۱۳۸	۵۵۸	۱۲۳	۱۶۲	۵۸۱	۸۳	۷۷۳	۷۵۴	۱۵۲۷
۳	چشمیدر	۲۹۱	۲۸۸	۸۸۸	۴۱۲	۴۷۶	۶۸	۲۷۷	۶۷	۷۴	۳۳۹	۶۳	۳۹۱	۴۵۸	۸۴۹
۴	زین	۴۰۴	۳۷۱	۱۴۰۲	۷۰۸	۶۹۴	۱۳۶	۴۸۹	۸۳	۱۳۴	۴۹۱	۶۹	۶۵۱	۶۴۹	۱۳۰۰
۵	گواز	۱۹۹	۱۹۵	۶۷۶	۳۴۰	۳۳۶	۷۴	۲۴۷	۱۹	۸۰	۲۳۴	۲۲	۳۲۲	۳۱۰	۶۳۲
۶	بوری در	۲۹۴	۲۹۳	۹۴۹	۴۷۰	۴۷۹	۸۸	۳۰۰	۸۲	۹۵	۳۲۱	۶۳	۴۲۹	۴۳۹	۸۶۸
	دهستان رزآب	۱۹۲۴	۱۸۹۵	۶۷۱۵	۳۳۶۰	۳۳۵۵	۷۶۹	۲۲۹۷	۲۹۴	۷۲۷	۲۳۷۴	۲۵۴	۳۰۶۵	۳۰۴۵	۶۱۱۰
۱	احمد آباد نقلی	۷۳	۷۳	۲۷۸	۱۴۶	۱۳۲	۳۵	۹۸	۱۳	۲۷	۹۵	۱۰	۱۳۳	۱۱۹	۲۵۲

ردیف	نام آبادی	باسواد			محصل			جمعیت ۱۰ ساله و بیشتر			شاغل			بیکار		
		مرد	زن	کل	مرد	زن	کل	مرد	زن	کل	مرد	زن	کل	مرد	زن	کل
	شهرستان سروآباد	۱۴۸۸۶	۱۲۴۴۴	۲۷۳۳۰	۴۴۳۷	۳۵۹۰	۸۰۲۷	۱۸۶۹۸	۱۹۳۸۰	۳۸۰۷۸	۱۱۲۵۳	۲۰۱۳	۱۳۲۶۶	۲۱۳۷	۱۱۷	۲۲۵۴
	بخش اورامان	۳۲۰۱	۲۸۲۶	۶۰۲۷	۱۰۹۵	۱۰۳۱	۲۱۲۶	۳۹۵۰	۴۱۸۷	۸۱۳۷	۱۹۷۹	۳۷۶	۲۳۵۵	۵۵۹	۲۳	۵۸۲
	دهستان اورامان تخت	۱۷۱۲	۱۴۸۰	۳۱۹۲	۶۳۳	۵۸۴	۱۲۱۷	۲۰۳۵	۲۰۶۴	۴۰۹۹	۱۱۵۷	۱۴۰	۱۲۹۷	۱۲۹	۲	۱۳۱
۱	اورامان تخت	۹۹۸	۸۳۶	۱۸۳۴	۳۹۴	۳۵۴	۷۴۸	۱۱۷۳	۱۱۵۹	۲۳۳۲	۷۰۶	۷۴	۷۸۰	۴۲	۱	۴۳
۲	ری وری	۱۵۵	۱۳۳	۲۸۸	۴۰	۳۸	۷۸	۱۷۹	۱۷۹	۳۵۸	۹۹	۱۵	۱۱۴	۲۵	۰	۲۵
۳	سریبر	۲۳۸	۲۳۶	۴۷۴	۹۶	۹۶	۱۹۲	۳۱۳	۳۴۵	۶۵۸	۱۵۲	۲۸	۱۸۰	۲۰	۰	۲۰
۴	کماله	۲۴۰	۲۱۴	۴۵۴	۷۶	۷۷	۱۵۳	۲۸۰	۲۸۷	۵۶۷	۱۵۴	۱۸	۱۷۲	۳۱	۱	۳۲
۵	مرچلم	۰	۰	۰	۰	۰	۰	۰	۰	۰	۰	۰	۰	۰	۰	۰
۶	ویسیان	۸۱	۶۱	۱۴۲	۲۷	۱۹	۴۶	۹۰	۹۴	۱۸۴	۴۶	۵	۵۱	۱۱	۰	۱۱
	دهستان شالیار	۱۴۸۹	۱۳۴۶	۲۸۳۵	۴۶۲	۴۴۷	۹۰۹	۱۹۱۵	۲۱۲۳	۴۰۳۸	۸۲۲	۲۳۶	۱۰۵۸	۴۳۰	۲۱	۴۵۱
۱	اسپه ریز	۲۲۲	۱۹۰	۴۱۲	۶۵	۵۴	۱۱۹	۳۰۶	۳۲۶	۶۳۲	۱۵۵	۳۸	۱۹۳	۳۸	۲	۴۰
۲	بلیر	۵۳۰	۴۸۶	۱۰۱۶	۲۰۸	۲۱۴	۴۲۲	۶۳۵	۶۸۹	۱۳۲۴	۲۶۶	۷۵	۳۴۱	۱۲۱	۰	۱۲۱
۳	زویار	۲۴۷	۲۱۲	۴۵۹	۶۸	۷۲	۱۴۰	۳۰۱	۳۲۲	۶۲۳	۱۷۰	۴۲	۲۱۲	۴۷	۳	۵۰
۴	سلین	۱۳	۲۱	۳۴	۴	۹	۱۳	۲۵	۳۵	۶۰	۸	۲	۱۰	۱	۱۱	
۵	عباس آباد	۹۷	۷۳	۱۷۰	۲۰	۱۷	۳۷	۱۳۰	۱۳۲	۲۶۲	۳۷	۱۳	۵۰	۴	۴۹	
۶	کلجی	۰	۰	۰	۰	۰	۰	۰	۰	۰	۰	۰	۰	۰	۰	۰
۷	گیجه ناو	۱۶۵	۱۷۸	۳۴۳	۴۰	۴۱	۸۱	۲۳۲	۳۰۰	۵۳۲	۱۰۶	۴۱	۱۴۷	۵۸	۳	۶۱
۸	ناو	۲۱۰	۱۸۲	۳۹۲	۵۶	۳۸	۹۴	۲۷۶	۳۱۱	۵۸۷	۷۲	۲۴	۹۶	۱۰۹	۸	۱۱۷
۹	نوبین	۴	۴	۸	۱	۲	۳	۸	۷	۱۵	۶	۱	۷	۰	۲	
۱۰	ورگه ویر	۱۱۶۸۵	۹۶۱۸	۲۱۳۰۳	۳۳۴۲	۲۵۵۹	۵۹۰۱	۱۴۷۴۸	۱۵۱۹۳	۲۹۹۴۱	۹۲۷۴	۱۶۳۷	۱۰۹۱۱	۱۵۷۸	۹۴	۱۶۷۲
	دهستان بیساران	۱۳۲۲	۱۰۹۶	۲۴۱۸	۳۸۵	۳۲۳	۷۰۸	۱۷۳۶	۱۹۱۳	۳۶۴۹	۱۲۹۲	۱۹۵	۱۴۸۷	۶۶	۱	۶۷
۱	بیساران	۹۱۲	۷۷۶	۱۶۸۸	۳۰۶	۲۶۶	۵۷۲	۱۱۰۱	۱۲۰۸	۲۳۰۹	۷۷۵	۱۴۱	۹۱۶	۵۴	۰	۵۴
۲	زان	۱۸۷	۱۶۶	۳۵۳	۴۳	۳۵	۷۸	۲۷۵	۳۳۹	۶۱۴	۲۰۶	۲۹	۲۳۵	۱۲	۱	۱۳
۳	نسنار	۹۲	۶۱	۱۵۳	۱۳	۲۱	۴۶	۱۴۶	۱۶۷	۳۱۳	۱۲۵	۱۶	۱۴۱	۰	۰	۰
۴	هرسین	۹۹	۶۴	۱۶۳	۲۰	۱۰	۳۰	۱۵۰	۱۳۳	۲۸۳	۱۲۸	۲	۱۳۰	۰	۰	۰
۵	یوزنان	۳۲	۲۹	۶۱	۳	۴	۷	۶۴	۶۶	۱۳۰	۵۸	۷	۶۵	۰	۰	۰
	دهستان پایکلان	۱۹۵۹	۱۵۳۴	۳۴۹۳	۵۱۰	۴۴۳	۹۵۳	۲۶۰۳	۲۶۵۲	۵۲۵۵	۱۶۶۶	۱۱۶	۱۷۸۲	۲۳۱	۶	۲۳۷
۱	آریان	۱۳۸	۱۰۱	۲۳۹	۴۶	۲۲	۶۸	۱۷۸	۱۸۳	۳۶۱	۱۳۴	۱۵	۱۴۹	۲	۰	۲
۲	پایکلان	۵۷۵	۴۰۶	۹۸۱	۱۴۹	۱۲۴	۲۷۳	۷۳۳	۷۱۶	۱۴۴۹	۳۹۳	۲۲	۴۱۵	۹۱	۳	۹۴
۳	چشمیدر	۲۵۷	۲۴۱	۴۹۸	۵۷	۵۸	۱۱۵	۳۷۱	۴۳۶	۸۰۷	۲۹۹	۲۹	۳۲۸	۵	۰	۵
۴	زینین	۴۵۲	۳۷۰	۸۲۲	۱۱۷	۱۳۹	۲۵۶	۶۰۹	۶۱۱	۱۲۲۰	۳۱۳	۲۳	۳۳۶	۳	۱۰۷	
۵	گواز	۲۵۶	۱۹۶	۴۵۲	۸۱	۴۶	۱۲۷	۳۰۲	۲۸۶	۵۸۸	۲۰۵	۷	۲۱۲	۰	۱۷	
۶	بوری در	۲۸۱	۲۲۰	۵۰۱	۶۰	۵۴	۱۱۴	۴۱۰	۴۲۰	۸۳۰	۳۲۲	۲۰	۳۴۲	۰	۱۲	
	دهستان رزآب	۲۳۲۵	۱۹۰۷	۴۲۳۲	۶۹۶	۴۷۵	۱۱۷۱	۲۸۴۹	۲۸۴۲	۵۶۹۱	۱۶۲۸	۳۲۸	۱۹۵۶	۴۵۹	۳۸	۴۹۷
۱	احمد آباد نقلی	۱۰۵	۸۰	۱۸۵	۳۰	۲۱	۵۱	۱۱۹	۱۱۱	۲۳۰	۸۶	۱۰	۹۶	۲	۱۰	

ردیف	نام آبادی	وضع طبیعی:	نوع راه آبادی:	وضع سکونت آبادی:			طرح هادی:	محل خرید مایحتاج				آموزشی، فرهنگی و ورزشی			
				ماه خاتمه سکونت برآبادی	ماه شروع سکونت برآبادی	۱-داراه، سکنه دائم، ۲-داراه، سکنه موسمی، ۳-خال، ازسکنه دائم، ۴-خال، از سکنه موسمی، ۵-اظهارنشده		آیا اکثرساکنان آبادی مایحتاج اولیه خودرا ازاین آبادی خریداری میکنند؟	آیا از آبادی یا آبادی های دیگر مایحتاج خود به شهر یا این آبادی مراجعه می کنند؟	آیا ساکنان آبادی برای خرید مایحتاج خود به شهر یا شهرهایی مراجعه میکنند؟	مهد دارد؟	دبستان دارد؟	مدرسه راهنمایی شبانه روزی پسرانه دارد؟	مدرسه راهنمایی شبانه روزی دخترانه دارد؟	مدرسه راهنمایی
	شهرستان سروآباد		۲۷	۷۶		۷	۲۱	۸	۷۶	۱۸	۷۳	۰	۱۲		
	بخش اورامان		۴	۱۴		۳	۱	۱	۱۴	۴	۱۲	۰	۶		
	دهستان اورامان تخت		۴	۵		۱	۱	۱	۵	۱	۵	۰	۲		
۱	اورامان تخت	۳	۱	۱		۱	۱	۱	۱	۲	۱	۲	۱		
۲	ری وری	۳	۱	۱		۲	۲	۱	۱	۲	۱	۲	۲		
۳	سریپر	۳	۳	۱		۳	۲	۱	۱	۲	۱	۲	۱		
۴	کماله	۳	۱	۱		۲	۲	۱	۱	۲	۱	۲	۲		
۵	مرچلم	۳	۴	۳								۰	۰		
۶	ویسیان	۴	۱	۱		۲	۲	۱	۱	۲	۱	۲	۲		
	دهستان شالیبار		۰	۹		۲	۰	۰	۹	۳	۷	۰	۴		
۱	اسبه ریز	۳	۳	۱		۳	۲	۱	۱	۲	۲	۲	۲		
۲	بلیر	۳	۳	۱		۲	۱	۱	۱	۱	۱	۲	۱		
۳	ژووار	۲	۳	۱		۲	۲	۱	۱	۲	۱	۲	۱		
۴	سلین	۳	۳	۱		۲	۲	۱	۱	۲	۱	۲	۱		
۵	عباس آباد	۳	۳	۱		۳	۲	۱	۱	۲	۱	۲	۲		
۶	کلجی	۳	۳	۱		۲	۲	۱	۱	۲	۱	۲	۲		
۷	گیجه ناو	۳	۳	۳								۰	۰		
۸	ناو	۳	۳	۱		۲	۲	۱	۱	۲	۱	۲	۳		
۹	نوبین	۳	۳	۱		۲	۲	۱	۱	۲	۱	۲	۱		
۱۰	ورگه ویر	۳	۳	۱		۳	۲	۱	۱	۲	۲	۲	۲		
	بخش مرکزی		۲۳	۶۲		۴	۲۰	۷	۶۲	۱۴	۶۱	۰	۶		
	دهستان بیساران		۰	۵		۰	۴	۱	۵	۰	۵	۰	۱		
۱	بیساران	۳	۳	۱		۲	۱	۲	۱	۲	۱	۲	۱		
۲	زان	۳	۳	۱		۲	۲	۱	۱	۲	۱	۲	۲		
۳	نسنار	۳	۳	۱		۳	۱	۲	۱	۲	۱	۲	۲		
۴	هرسین	۳	۲	۱		۲	۱	۲	۱	۲	۱	۲	۲		
۵	یوژنان	۳	۳	۱		۳	۱	۱	۱	۲	۱	۲	۲		
	دهستان پایکلان		۱	۶		۱	۴	۰	۶	۳	۶	۰	۲		
۱	آریان	۳	۲	۱		۲	۱	۲	۱	۱	۱	۲	۲		
۲	پایکلان	۳	۱	۱		۲	۲	۱	۱	۱	۱	۲	۲		
۳	چشمیدر	۳	۳	۱		۲	۱	۲	۱	۲	۱	۲	۱		
۴	ژنین	۳	۲	۱		۲	۱	۲	۱	۱	۱	۲	۲		
۵	گواز	۳	۳	۱		۳	۲	۲	۱	۲	۱	۲	۲		
۶	بوری در	۳	۲	۱		۲	۱	۲	۱	۲	۱	۲	۱		
	دهستان رزآب		۱۱	۱۳		۱	۴	۱	۱۳	۴	۱۲	۰	۰		
۱	احمد آباد نقلی	۳	۱	۱		۳	۲	۱	۱	۲	۱	۲	۲		

شهرستان : سروآباد بخش : اورامان - مرکزی

ردیف	نام آبادی	آموزشی، فرهنگی و ورزشی															مذهبی							
		مدرسه راهنمایی دخترانه دارد؟	مدرسه مختلط دارد؟	مدرسه شبانه روزی پسرانه دارد؟	دبیرستان دخترانه دارد؟	دبیرستان نظری پسرانه دارد؟	دبیرستان نظریدخترانه دارد؟	دبیرستان کار دانش پسرانه دارد؟	دبیرستان کار دانش دخترانه دارد؟	هنرستان فنی و حرفه ای پسرانه دارد؟	هنرستان فنی و حرفه ای دخترانه دارد؟	بوستان روستایی دارد؟	کتابخانه عمومی دارد؟	زمین ورزشی دارد؟	سالن ورزشی دارد؟	مسجد دارد؟	امام زاده دارد؟	سایر اماکن مذهبی مسلمانان دارد؟	اماکن مذهبی سایر ادیان دارد؟	مدرسه علمیه دارد؟				
	شهرستان سروآباد	۱۲	۳۰	۲	۱	۱۱	۸	۲	۲	۰	۰	۲	۲	۲	۲	۲	۲	۲	۱	۱۲	۴	۱	۱	۰
	بخش اورامان	۶	۲	۰	۱	۱	۲	۱	۱	۰	۰	۱	۱	۰	۰	۱	۰	۰	۰	۶	۱	۰	۰	۰
	دهستان اورامان تخت	۲	۰	۰	۱	۱	۱	۱	۱	۰	۰	۱	۱	۰	۰	۱	۰	۰	۰	۳	۰	۰	۰	۰
۱	اورامان تخت	۱	۲	۲	۱	۱	۱	۱	۱	۲	۲	۲	۲	۲	۲	۲	۲	۲	۱	۱	۱	۲	۲	۲
۲	ری وری	۲	۲	۲	۲	۲	۲	۲	۲	۲	۲	۲	۲	۲	۲	۲	۲	۲	۲	۲	۲	۲	۲	۲
۳	سریپر	۱	۲	۲	۲	۲	۲	۲	۲	۲	۲	۲	۲	۲	۲	۲	۲	۲	۲	۲	۲	۲	۲	۲
۴	کماله	۲	۲	۲	۲	۲	۲	۲	۲	۲	۲	۲	۲	۲	۲	۲	۲	۲	۲	۱	۱	۲	۲	۲
۵	مرچلم	۰	۰	۰	۰	۰	۰	۰	۰	۰	۰	۰	۰	۰	۰	۰	۰	۰	۰	۰	۰	۰	۰	۰
۶	ویسیان	۲	۲	۲	۲	۲	۲	۲	۲	۲	۲	۲	۲	۲	۲	۲	۲	۲	۲	۱	۱	۲	۲	۲
	دهستان شالیبار	۴	۲	۰	۰	۰	۱	۰	۰	۰	۰	۰	۰	۰	۰	۰	۰	۰	۰	۳	۱	۰	۰	۰
۱	اسبه ریز	۲	۲	۲	۲	۲	۲	۲	۲	۲	۲	۲	۲	۲	۲	۲	۲	۲	۲	۲	۲	۲	۲	۲
۲	بلیر	۱	۲	۲	۲	۲	۲	۲	۲	۲	۲	۲	۲	۲	۲	۲	۲	۲	۲	۱	۱	۲	۲	۲
۳	زُیوار	۱	۲	۲	۲	۲	۲	۲	۲	۲	۲	۲	۲	۲	۲	۲	۲	۲	۲	۲	۲	۲	۲	۲
۴	سلین	۱	۲	۲	۲	۲	۲	۲	۲	۲	۲	۲	۲	۲	۲	۲	۲	۲	۲	۲	۲	۲	۲	۲
۵	عباس آباد	۲	۲	۲	۲	۲	۲	۲	۲	۲	۲	۲	۲	۲	۲	۲	۲	۲	۲	۱	۱	۲	۲	۲
۶	کلجی	۲	۲	۲	۲	۲	۲	۲	۲	۲	۲	۲	۲	۲	۲	۲	۲	۲	۲	۲	۲	۲	۲	۲
۷	گیجه ناو	۰	۰	۰	۰	۰	۰	۰	۰	۰	۰	۰	۰	۰	۰	۰	۰	۰	۰	۰	۰	۰	۰	۰
۸	ناو	۳	۱	۲	۲	۲	۲	۲	۲	۲	۲	۲	۲	۲	۲	۲	۲	۲	۲	۱	۱	۲	۲	۲
۹	نوبین	۱	۱	۲	۲	۲	۲	۲	۲	۲	۲	۲	۲	۲	۲	۲	۲	۲	۲	۲	۲	۲	۲	۲
۱۰	ورگه ویر	۲	۲	۲	۲	۲	۲	۲	۲	۲	۲	۲	۲	۲	۲	۲	۲	۲	۲	۲	۲	۲	۲	۲
	بخش مرکزی	۶	۲۸	۳	۱	۱۰	۶	۱	۱	۰	۰	۱	۱	۰	۰	۰	۰	۰	۰	۶	۳	۱	۰	۰
	دهستان بیساران	۱	۱	۰	۰	۱	۱	۰	۰	۰	۰	۱	۱	۰	۰	۰	۰	۰	۰	۲	۰	۰	۰	۰
۱	بیساران	۱	۲	۲	۲	۲	۲	۲	۲	۲	۲	۲	۲	۲	۲	۲	۲	۲	۲	۱	۱	۲	۲	۲
۲	زان	۲	۱	۲	۲	۲	۲	۲	۲	۲	۲	۲	۲	۲	۲	۲	۲	۲	۲	۱	۱	۲	۲	۲
۳	نسنار	۲	۲	۲	۲	۲	۲	۲	۲	۲	۲	۲	۲	۲	۲	۲	۲	۲	۲	۲	۲	۲	۲	۲
۴	هرسین	۲	۲	۲	۲	۲	۲	۲	۲	۲	۲	۲	۲	۲	۲	۲	۲	۲	۲	۲	۲	۲	۲	۲
۵	یوزنان	۲	۲	۲	۲	۲	۲	۲	۲	۲	۲	۲	۲	۲	۲	۲	۲	۲	۲	۲	۲	۲	۲	۲
	دهستان پایکلان	۲	۴	۰	۰	۳	۰	۰	۰	۰	۰	۰	۰	۰	۰	۰	۰	۰	۰	۰	۰	۰	۰	۰
۱	آریان	۲	۱	۲	۲	۲	۲	۲	۲	۲	۲	۲	۲	۲	۲	۲	۲	۲	۲	۱	۱	۲	۲	۲
۲	پایکلان	۲	۱	۲	۲	۲	۲	۲	۲	۲	۲	۲	۲	۲	۲	۲	۲	۲	۲	۱	۱	۲	۲	۲
۳	چشمیدر	۱	۲	۲	۲	۲	۲	۲	۲	۲	۲	۲	۲	۲	۲	۲	۲	۲	۲	۱	۱	۲	۲	۲
۴	زین	۲	۱	۲	۲	۲	۲	۲	۲	۲	۲	۲	۲	۲	۲	۲	۲	۲	۲	۱	۱	۲	۲	۲
۵	گواز	۲	۱	۲	۲	۲	۲	۲	۲	۲	۲	۲	۲	۲	۲	۲	۲	۲	۲	۱	۱	۲	۲	۲
۶	بوری در	۱	۲	۲	۲	۲	۲	۲	۲	۲	۲	۲	۲	۲	۲	۲	۲	۲	۲	۲	۲	۲	۲	۲
	دهستان رزآب	۰	۸	۰	۰	۲	۰	۰	۰	۰	۰	۰	۰	۰	۰	۰	۰	۰	۰	۱۳	۰	۰	۰	۰
۱	احمد آباد نقلی	۲	۲	۲	۲	۲	۲	۲	۲	۲	۲	۲	۲	۲	۲	۲	۲	۲	۲	۲	۲	۲	۲	۲

ردیف	نام آبادی	بهداشتی و درمانی																بازرگانی و خدمات		
		پایگاه بهداشت روستایی دارد؟	مرکز تسهیلات زایمان دارد؟	پزشک خانواده؟ دارد؟	پزشک دارد؟	دندانپزشک یا بهداشت کار دهن و دندان دارد؟	دندانپزشک تجربی یا دندانساز دارد؟	بهدار یا مامای روستایی دارد؟	بهبور دارد؟	دامپزشک دارد؟	تکنسین دامپزشکی دارد؟	آزمایشگاه و رادیولوژی دارد؟	غسالخانه دارد؟	سامانه جمع آوری زباله دارد؟	پایگاه آتش‌نشانی دارد؟	نمایندگی پخش نفت سفید دارد؟	نمایندگی پخش سیلندر گاز دارد؟	فروشگاه تعاونی دارد؟	بقالی دارد؟	
	شهرستان سروآباد	۴	۱	۹	۴	۰	۱	۴۸	۱	۲	۱	۴۱	۳۵	۰	۳۶	۱۸	۹	۶۱		
	بخش اورامان	۰	۱	۲	۱	۰	۹	۰	۱	۱	۱	۸	۷	۰	۶	۳	۲	۱۱		
	دهستان اورامان تخت	۰	۱	۱	۰	۰	۴	۰	۱	۱	۱	۳	۳	۰	۰	۱	۱	۵		
۱	اورامان تخت	۲	۱	۱	۲	۲	۱	۲	۲	۱	۱	۱	۱	۲	۲	۱	۱	۱		
۲	ری وری	۲	۲	۲	۲	۲	۱	۲	۲	۲	۲	۲	۱	۲	۲	۲	۲	۱		
۳	سریبر	۲	۲	۲	۲	۲	۱	۲	۲	۲	۲	۲	۲	۲	۲	۲	۲	۱		
۴	کماله	۲	۲	۲	۲	۲	۱	۲	۲	۲	۲	۱	۲	۲	۲	۲	۲	۱		
۵	مرچلم	۰	۰	۰	۰	۰	۰	۰	۰	۰	۰	۰	۰	۰	۰	۰	۰	۰		
۶	ویسیان	۲	۲	۲	۲	۲	۲	۲	۲	۲	۲	۲	۲	۲	۲	۲	۲	۱		
	دهستان شالبار	۰	۰	۱	۱	۰	۵	۰	۰	۰	۰	۵	۴	۰	۶	۲	۱	۶		
۱	اسپه ریز	۲	۲	۲	۲	۲	۲	۲	۲	۲	۲	۱	۲	۲	۲	۲	۲	۲		
۲	بلبر	۲	۲	۲	۲	۲	۱	۲	۲	۲	۲	۱	۱	۲	۱	۲	۲	۱		
۳	ژیوار	۲	۲	۲	۲	۲	۱	۲	۲	۲	۲	۱	۱	۲	۱	۲	۲	۱		
۴	سلین	۲	۲	۲	۲	۲	۱	۲	۲	۲	۲	۱	۱	۲	۱	۲	۲	۱		
۵	عباس آباد	۲	۲	۲	۲	۲	۲	۲	۲	۲	۲	۲	۲	۲	۲	۲	۲	۲		
۶	کلجی	۲	۲	۲	۲	۲	۱	۲	۲	۲	۲	۲	۲	۲	۱	۲	۲	۱		
۷	گیجه ناو	۰	۰	۰	۰	۰	۰	۰	۰	۰	۰	۰	۰	۰	۰	۰	۰	۰		
۸	ناو	۲	۲	۲	۲	۲	۲	۲	۲	۲	۲	۲	۲	۲	۲	۲	۲	۱		
۹	نوبین	۲	۲	۲	۲	۲	۱	۲	۲	۲	۲	۱	۱	۲	۱	۲	۲	۱		
۱۰	ورگه ویر	۲	۲	۲	۲	۲	۲	۲	۲	۲	۲	۲	۲	۲	۲	۲	۲	۲		
	بخش مرکزی	۴	۰	۷	۳	۰	۳۹	۱	۱	۱	۰	۲۸	۳۳	۰	۳۰	۱۵	۷	۵۰		
	دهستان بیساران	۰	۰	۰	۱	۰	۳	۰	۰	۰	۰	۱	۱	۰	۳	۲	۱	۵		
۱	بیساران	۲	۲	۲	۱	۲	۱	۲	۲	۲	۱	۱	۱	۲	۱	۱	۱	۱		
۲	زان	۲	۲	۲	۲	۲	۱	۲	۲	۱	۲	۲	۲	۲	۱	۱	۲	۱		
۳	نسنار	۲	۲	۲	۲	۲	۲	۲	۲	۲	۲	۲	۲	۲	۲	۲	۲	۱		
۴	هرسین	۲	۲	۲	۲	۲	۱	۲	۲	۲	۲	۲	۲	۲	۱	۲	۲	۱		
۵	یوزنان	۲	۲	۲	۲	۲	۱	۲	۲	۲	۲	۲	۲	۲	۲	۲	۲	۱		
	دهستان پایگلان	۰	۱	۱	۱	۰	۶	۰	۰	۰	۰	۴	۲	۰	۵	۲	۳	۶		
۱	آریان	۲	۲	۲	۲	۲	۱	۲	۲	۲	۲	۱	۲	۲	۱	۲	۲	۱		
۲	پایگلان	۲	۲	۲	۱	۱	۱	۲	۲	۲	۲	۱	۱	۲	۱	۲	۲	۱		
۳	چشمیدر	۲	۲	۲	۲	۲	۲	۲	۲	۲	۲	۲	۲	۲	۲	۲	۲	۱		
۴	زنین	۲	۲	۲	۲	۲	۱	۲	۲	۲	۲	۱	۱	۲	۱	۱	۱	۱		
۵	گواز	۲	۲	۲	۲	۲	۱	۲	۲	۲	۲	۲	۲	۲	۲	۲	۲	۱		
۶	بوری در	۲	۲	۱	۲	۲	۱	۲	۲	۲	۲	۲	۲	۲	۲	۲	۲	۱		
	دهستان رزآب	۰	۰	۰	۰	۰	۸	۰	۰	۰	۰	۱۰	۳	۰	۶	۴	۰	۱۲		
۱	احمد آباد نقلی	۲	۲	۲	۲	۲	۲	۲	۲	۲	۲	۱	۱	۲	۲	۲	۲	۱		

ردیف	نام آبادی	بازرگانی و خدمات														مخابرات و ارتباطات
		نانوایی دارد؟	گوشت فروشی دارد؟	قهومخانه دارد؟	بانک دارد؟	تعمیرگاه ماشین آلات کشاورزی دارد؟	تعمیرگاه ماشین آلات غیر	جایگاه سوخت دارد؟	صندوق پست دارد؟	دفتر پست دارد؟	دفتر مخابرات دارد؟	دفتر فناوری اطلاعات و ارتباطات دارد؟	دسترس عمومی به اینترنت دارد؟	دسترس به روزنامه و مجله دارد؟	دسترس به وسیله نقلیه عمومی دارد؟	
	شهرستان سروآباد	۱۴	۱۹	۱۹	۲	۱	۱۲	۲	۱۱	۱۰	۳۶	۷	۲۵	۲	۷۱	۰
	بخش اورامان	۳	۷	۶	۱	۰	۵	۱	۳	۳	۷	۱	۲	۰	۱۰	۰
	دهستان اورامان تخت	۲	۲	۲	۱	۰	۳	۱	۱	۱	۲	۱	۱	۰	۵	۰
۱	اورامان تخت	۱	۱	۱	۱	۲	۱	۱	۲	۱	۱	۲	۲	۲	۱	۲
۲	ری وری	۲	۱	۱	۲	۲	۱	۲	۲	۲	۲	۲	۲	۲	۱	۲
۳	سریپر	۱	۲	۲	۲	۲	۲	۲	۲	۲	۲	۲	۲	۲	۱	۲
۴	کماله	۲	۲	۲	۲	۱	۲	۲	۱	۲	۲	۱	۱	۲	۱	۲
۵	مرچلم	۰	۰	۰	۰	۰	۰	۰	۰	۰	۰	۰	۰	۰	۰	۰
۶	ویسیان	۲	۲	۲	۲	۲	۲	۲	۲	۲	۲	۲	۲	۲	۱	۲
	دهستان شالیار	۱	۵	۴	۰	۰	۲	۰	۲	۲	۵	۰	۱	۵	۰	۰
۱	اسبه ریز	۲	۲	۲	۲	۲	۲	۲	۲	۲	۲	۲	۲	۲	۲	۲
۲	بلبر	۱	۲	۱	۲	۱	۱	۲	۱	۱	۱	۲	۱	۲	۱	۲
۳	ژبوار	۲	۱	۱	۲	۲	۲	۲	۲	۲	۲	۲	۲	۲	۱	۲
۴	سلین	۲	۱	۱	۲	۲	۲	۲	۲	۲	۲	۲	۲	۲	۱	۲
۵	عباس آباد	۲	۱	۲	۲	۲	۲	۲	۲	۲	۲	۲	۲	۲	۱	۲
۶	کلجی	۲	۱	۲	۲	۱	۲	۲	۲	۲	۱	۲	۲	۲	۲	۲
۷	گیجه ناو	۰	۰	۰	۰	۰	۰	۰	۰	۰	۰	۰	۰	۰	۰	۰
۸	ناو	۲	۲	۲	۲	۱	۲	۲	۱	۱	۱	۲	۲	۲	۲	۲
۹	نوبین	۲	۱	۱	۲	۲	۲	۲	۲	۲	۲	۲	۲	۲	۱	۲
۱۰	ورگه ویر	۲	۲	۲	۲	۲	۲	۲	۲	۲	۲	۲	۲	۲	۲	۲
	بخش مرکزی	۱۱	۱۲	۱۳	۱	۱	۷	۱	۸	۷	۲۹	۶	۲۳	۲	۶۱	۰
	دهستان بیساران	۱	۳	۱	۰	۰	۱	۰	۱	۱	۴	۱	۲	۰	۵	۰
۱	بیساران	۱	۱	۱	۲	۱	۱	۲	۱	۱	۱	۱	۱	۲	۱	۲
۲	زان	۲	۱	۲	۲	۲	۲	۲	۲	۲	۱	۱	۲	۲	۱	۲
۳	نسنار	۲	۲	۲	۲	۲	۲	۲	۲	۲	۱	۱	۲	۲	۱	۲
۴	هرسین	۲	۱	۲	۲	۲	۲	۲	۲	۲	۱	۱	۲	۲	۱	۲
۵	یوزنان	۲	۲	۲	۲	۲	۲	۲	۲	۲	۲	۲	۲	۲	۱	۲
	دهستان پایکلان	۳	۳	۰	۰	۰	۲	۰	۲	۶	۰	۵	۰	۶	۰	۰
۱	آریان	۲	۲	۲	۲	۲	۲	۲	۲	۲	۱	۲	۱	۲	۱	۲
۲	پایکلان	۱	۲	۲	۲	۲	۲	۲	۲	۲	۱	۲	۲	۲	۱	۲
۳	چشمیدر	۱	۱	۲	۲	۲	۱	۲	۲	۲	۱	۲	۱	۲	۱	۲
۴	ژین	۱	۲	۲	۲	۲	۲	۲	۲	۲	۱	۱	۲	۲	۱	۲
۵	گواز	۲	۲	۲	۲	۲	۲	۲	۲	۲	۱	۱	۲	۲	۱	۲
۶	بوری در	۲	۲	۲	۲	۲	۲	۲	۲	۲	۱	۱	۲	۲	۱	۲
	دهستان رزآب	۳	۲	۶	۰	۰	۱	۰	۱	۱	۴	۰	۶	۰	۱۳	۰
۱	احمد آباد نقلی	۲	۲	۱	۲	۲	۲	۲	۲	۲	۲	۲	۲	۲	۱	۲

ردیف	نام آبادی	تعداد خانوار	تعداد واحد مسکونی	جمعیت			گروه های عمده سنی					جمعیت ۶ ساله و بیشتر		
				کل	مرد	زن	مرد ۱۴-۱۵ ساله	مرد ۱۵-۶۴ ساله	مرد ۶۵ ساله و بیشتر	زن ۱۴-۱۵ ساله	زن ۱۵-۶۴ ساله	زن ۶۵ ساله و بیشتر	مرد	زن
۲	ترخان آباد	۱۷۰	۱۶۷	۶۰۶	۲۹۶	۳۱۰	۶۱	۲۰۸	۲۷	۸۲	۱۷	۲۶۸	۲۷۵	۵۴۳
۳	خاقانه رزاق	۲۵	۲۵	۸۱	۴۱	۴۰	۷	۳۱	۴	۹	۴	۳۹	۳۶	۷۵
۴	دگاکاه	۲۸۶	۲۷۹	۹۴۷	۴۶۳	۴۸۴	۱۰۰	۳۱۸	۴۵	۹۴	۳۸	۴۲۴	۴۴۶	۸۷۰
۵	دورود	۱۲۰	۱۲۰	۴۳۱	۲۱۳	۲۱۸	۶۳	۱۳۳	۱۷	۵۰	۲۴	۱۸۷	۲۰۴	۳۹۱
۶	رزاق	۲۰۳	۲۰۳	۷۱۶	۳۶۲	۳۵۴	۸۸	۲۴۱	۳۳	۷۹	۳۰	۳۳۶	۳۱۲	۶۴۸
۷	کر آباد	۱۹۱	۱۸۵	۶۴۶	۳۳۵	۳۱۱	۷۹	۲۲۹	۲۷	۷۱	۲۴	۳۰۳	۲۷۹	۵۸۲
۸	ابراهیم آباد	۹۷	۹۵	۳۷۶	۱۹۹	۱۷۷	۳۱	۱۵۶	۱۲	۳۵	۱۱	۱۹۲	۱۶۳	۳۵۵
۹	کوشخانی	۳۲۴	۳۲۰	۱۱۰۷	۵۶۳	۵۴۴	۱۳۸	۳۸۱	۴۴	۱۲۲	۳۶	۳۸۶	۴۸۶	۹۹۶
۱۰	ماضی بن	۱۳۶	۱۳۲	۴۷۴	۲۲۹	۲۴۵	۳۶	۱۵۹	۳۴	۳۴	۱۹	۲۱۶	۲۳۴	۴۵۰
۱۱	محمود آباد	*	*	*	*	*	*	*	*	*	*	*	*	*
۱۲	نسل	۲۰۷	۲۰۲	۷۱۲	۳۵۳	۳۵۹	۸۷	۲۴۲	۲۴	۷۶	۳۶	۳۱۲	۳۳۰	۶۴۲
۱۳	نی آباد	۸۹	۸۸	۳۳۳	۱۵۶	۱۷۷	۴۳	۱۰۰	۱۳	۴۷	۵	۱۴۲	۱۵۷	۲۹۹
	دهستان ژریزه	۱۱۲۶	۱۱۱۲	۳۹۲۲	۱۸۹۱	۲۰۳۱	۴۰۹	۱۲۴۶	۲۳۶	۳۵۵	۲۱۰	۱۴۶۶	۱۸۹۷	۳۶۴۴
۱	تقین	۳۰	۳۰	۸۱	۳۹	۴۲	۶	۲۲	۱۱	۲	۹	۳۶	۴۰	۷۶
۲	دزوند علیا	۴۱	۴۰	۱۵۷	۸۲	۷۵	۱۱	۶۱	۱۰	۱۴	۶	۷۹	۶۹	۱۴۸
۳	دزوند سفلی	۱۹	۱۸	۵۷	۲۵	۳۲	۸	۱۳	۴	۳	۱۰	۲۱	۳۰	۵۱
۴	ژریزه	۹۵	۹۲	۳۳۹	۲۰۹	۱۳۰	۲۷	۱۶۷	۱۵	۹۶	۱۹	۲۰۳	۱۲۳	۳۲۶
۵	سوره نو	۱۵۸	۱۵۶	۵۲۶	۲۵۵	۲۷۱	۴۳	۱۸۷	۲۵	۴۳	۲۸	۲۳۶	۲۵۴	۴۹۰
۶	سرومال	۳۳	۳۳	۸۹	۴۵	۴۴	۷	۲۶	۱۲	۳	۱۲	۴۱	۴۳	۸۴
۷	فقیه کان	*	*	*	*	*	*	*	*	*	*	*	*	*
۸	کانی حسین بک	۴۳	۴۲	۱۴۱	۶۳	۷۸	۱۶	۳۵	۱۲	۱۱	۸	۵۸	۷۸	۱۳۶
۹	ککلیک آباد	۳۲	۳۱	۹۰	۳۶	۵۴	۶	۲۳	۷	۶	۸	۳۳	۴۹	۸۲
۱۰	کولنج	۱۳	۱۳	۴۵	۲۰	۲۵	۳	۱۳	۴	۱	۱	۲۳	۲۵	۴۵
۱۱	جولانده	۵۰	۵۰	۱۶۵	۷۵	۹۰	۱۷	۴۷	۱۱	۲۰	۱۱	۵۹	۸۴	۱۵۳
۱۲	دشت قلبی	*	*	*	*	*	*	*	*	*	*	*	*	*
۱۳	دل	۲۵۱	۲۵۰	۸۶۹	۴۱۷	۴۵۲	۱۱۹	۲۴۷	۵۱	۹۵	۴۱	۳۱۶	۴۰۷	۷۷۰
۱۴	دله مرز	۱۲۱	۱۱۸	۴۵۴	۲۰۰	۲۵۴	۴۶	۱۳۹	۱۵	۴۵	۱۴	۱۹۵	۲۴۶	۴۳۲
۱۵	دیوزناو	۱۱۹	۱۱۷	۴۴۹	۲۰۹	۲۴۰	۵۰	۱۳۸	۲۱	۵۸	۱۷	۱۶۵	۱۹۶	۴۱۹
۱۶	روار	۵۸	۵۸	۲۳۱	۱۱۳	۱۱۸	۳۱	۶۶	۱۶	۲۵	۱۱	۸۲	۱۰۶	۲۱۱
۱۷	زوم	۲۰	۲۰	۸۹	۴۰	۴۹	۹	۲۷	۴	۸	۲	۳۹	۴۸	۸۶
۱۸	دهکانات	۲۲	۲۲	۶۴	۳۲	۳۲	۴	۱۹	۹	۳	۶	۲۳	۲۹	۶۱
۱۹	دیور	۲۱	۲۱	۷۶	۳۱	۴۵	۶	۱۶	۹	۳	۷	۳۵	۴۳	۷۴
	دهستان کوسلان	۲۳۷۹	۲۳۵۶	۹۱۸۳	۴۵۳۵	۴۶۴۸	۱۱۶۷	۳۰۳۰	۳۳۸	۱۱۰۱	۲۹۰	۳۲۵۷	۴۱۸۱	۸۲۰۸
۱	درکی	۴۲۵	۴۲۲	۱۷۹۴	۸۸۹	۹۰۵	۲۵۱	۵۷۵	۶۳	۲۴۴	۵۲	۶۰۹	۷۸۵	۱۵۸۸
۲	آلمانه	۲۲۷	۲۲۴	۸۵۵	۴۲۴	۴۳۱	۱۱۰	۲۷۷	۳۷	۹۶	۳۲	۳۰۳	۳۸۲	۷۶۱
۳	انجمنه	۳۲۳	۳۱۹	۱۲۴۱	۶۱۱	۶۳۰	۱۶۵	۳۹۳	۵۳	۱۴۹	۵۳	۴۲۸	۵۶۵	۱۱۰۵
۴	بهرام آباد	۱۷۶	۱۷۳	۶۳۵	۳۱۷	۳۱۸	۸۶	۲۱۰	۲۱	۷۵	۱۸	۲۲۵	۲۸۶	۵۶۷
۵	نازه آباد تقلی	۴۸	۴۸	۱۷۵	۹۰	۸۵	۲۰	۶۳	۷	۱۹	۴	۶۲	۷۸	۱۵۹

ردیف	نام آبادی	باسواد			محصل			جمعیت ۱۰ ساله و بیشتر			شاغل			بیکار		
		مرد	زن	کل	مرد	زن	کل	مرد	زن	کل	مرد	زن	کل	مرد	زن	کل
۲	نرخان آباد	۱۹۷	۱۹۳	۳۹۰	۷۱	۵۷	۱۲۸	۲۵۰	۲۵۲	۵۰۲	۱۷۷	۲۱	۱۹۸	۶	۱	۷
۳	خاقاه رزاق	۲۹	۲۵	۵۴	۶	۶	۱۲	۳۶	۳۴	۷۰	۲۳	۳	۲۶	۷	۰	۷
۴	دگگاه	۳۱۵	۲۷۷	۵۹۲	۸۰	۶۷	۱۴۷	۳۹۶	۴۱۸	۸۱۴	۱۸۹	۵۸	۲۴۷	۱۰۷	۳	۱۱۰
۵	دورود	۱۴۸	۱۳۲	۲۸۰	۵۵	۴۸	۱۰۳	۱۷۵	۱۸۷	۳۶۲	۱۱۰	۳۰	۱۴۰	۹	۰	۹
۶	رزاق	۲۶۷	۱۹۹	۴۶۶	۸۸	۴۰	۱۲۸	۳۱۱	۲۹۱	۶۰۲	۱۸۸	۲۱	۲۰۹	۲۶	۷	۳۳
۷	گر آباد	۲۳۰	۱۶۳	۳۹۳	۶۳	۳۹	۱۰۲	۲۸۷	۲۶۳	۵۵۰	۱۴۸	۲۶	۱۷۴	۵۶	۳	۵۹
۸	ابراهیم آباد	۱۵۸	۱۱۴	۲۷۲	۴۵	۳۵	۸۰	۱۸۰	۱۵۴	۳۳۴	۱۱۹	۱۳	۱۳۲	۱۷	۹	۲۶
۹	گوشخانی	۳۸۷	۳۰۰	۶۸۷	۱۲۱	۶۹	۱۹۰	۴۶۵	۴۵۴	۹۱۹	۲۶۱	۵۴	۳۱۵	۸۶	۷	۹۳
۱۰	ماضی بن	۱۵۸	۱۳۹	۲۹۷	۲۲	۲۱	۴۳	۲۰۹	۲۲۳	۴۳۲	۱۰۵	۳۸	۱۴۳	۵۸	۲	۶۰
۱۱	محمود آباد	*	*	*	*	*	*	*	*	*	*	*	*	*	*	*
۱۲	نسل	۲۳۰	۱۹۶	۴۲۶	۷۹	۵۳	۱۳۲	۲۸۶	۳۰۵	۵۹۱	۱۶۰	۳۳	۱۹۳	۵۰	۴	۵۴
۱۳	نی آباد	۱۰۰	۸۷	۱۸۷	۳۶	۱۸	۵۴	۱۳۲	۱۴۷	۲۷۹	۶۰	۲۱	۸۱	۲۹	۰	۲۹
	دهستان ژریزه	۱۲۳۱	۱۰۷۱	۲۳۰۲	۳۵۸	۲۱۴	۵۷۲	۱۶۴۵	۱۸۰۴	۳۴۴۹	۱۱۴۲	۵۱۰	۱۶۵۲	۴۸	۹	۵۷
۱	تقین	۲۲	۱۷	۳۹	۳	۰	۳	۳۵	۴۰	۷۵	۲۷	۲۰	۴۷	۱	۰	۱
۲	دزوند علیا	۴۸	۳۶	۸۴	۷	۵	۱۲	۷۶	۶۶	۱۴۲	۶۱	۳۲	۹۳	۲	۰	۲
۳	دزوند سفلی	۱۴	۱۲	۲۶	۳	۰	۳	۱۹	۳۰	۴۹	۱۶	۸	۲۴	۰	۰	۰
۴	ژریزه	۱۶۳	۶۰	۲۲۳	۹۰	۸	۹۸	۲۰۰	۱۱۸	۳۱۸	۱۰۱	۳۳	۱۳۴	۱	۰	۱
۵	سوره نو	۱۷۶	۱۵۱	۳۲۷	۲۳	۲۳	۴۶	۲۲۳	۲۴۰	۴۶۳	۱۸۹	۱۰۷	۲۹۶	۴	۰	۴
۶	سرومال	۲۶	۱۸	۴۴	۷	۲	۹	۳۹	۴۱	۸۰	۲۷	۱۴	۴۱	۰	۰	۰
۷	فقیه کان	۰	۰	۰	۰	۰	۰	۰	۰	۰	۰	۰	۰	۰	۰	۰
۸	گانی حسین بگ	۳۴	۳۸	۷۲	۱۴	۱۲	۲۶	۵۵	۷۴	۱۲۹	۴۱	۲۹	۷۰	۱	۰	۱
۹	ککلیک آباد	۲۳	۲۰	۴۳	۶	۲	۸	۳۲	۴۹	۸۱	۲۱	۱۶	۳۷	۰	۰	۰
۱۰	کولنج	۱۰	۱۶	۲۶	۳	۱	۴	۱۸	۲۴	۴۲	۱۵	۱۰	۲۵	۰	۰	۰
۱۱	چولانده	۴۶	۴۹	۹۵	۱۲	۱۵	۲۷	۶۵	۷۷	۱۴۲	۵۰	۱۸	۶۸	۱	۰	۱
۱۲	دشت قلبی	۰	۰	۰	۰	۰	۰	۰	۰	۰	۰	۰	۰	۰	۰	۰
۱۳	دل	۲۶۲	۲۴۸	۵۱۰	۶۸	۴۶	۱۱۴	۳۳۷	۳۸۵	۷۲۲	۱۹۳	۳۴	۲۲۷	۲۹	۸	۳۷
۱۴	دله مرز	۱۳۳	۱۵۵	۲۸۸	۳۷	۳۶	۷۳	۱۷۳	۲۳۲	۴۰۵	۱۳۹	۸۷	۲۲۶	۰	۰	۰
۱۵	دیوزناو	۱۴۰	۱۳۱	۲۷۱	۴۴	۴۶	۹۰	۱۸۲	۲۰۹	۳۹۱	۱۲۵	۴۵	۱۷۰	۳	۰	۳
۱۶	روار	۷۹	۵۷	۱۳۶	۲۳	۱۰	۳۳	۹۶	۱۰۲	۱۹۸	۷۰	۱۸	۸۸	۱	۰	۱
۱۷	زوم	۲۳	۳۱	۵۴	۸	۴	۱۲	۳۶	۴۵	۸۱	۲۱	۷	۲۸	۶	۱	۶
۱۸	دهکانات	۱۹	۱۰	۲۹	۵	۱	۶	۳۱	۲۹	۶۰	۲۴	۱۴	۳۸	۰	۰	۰
۱۹	دیور	۱۳	۲۲	۳۵	۵	۳	۸	۲۸	۴۳	۷۱	۲۲	۱۸	۴۰	۰	۰	۰
	دهستان کوسلان	۳۰۰۳	۲۵۸۴	۵۵۸۷	۸۷۱	۷۱۷	۱۵۸۸	۳۷۰۴	۳۸۷۱	۷۵۷۵	۲۱۶۵	۳۸۷	۲۵۵۲	۵۵۸	۳۵	۵۹۳
۱	درکی	۵۸۸	۵۲۴	۱۱۱۲	۱۹۴	۱۵۹	۳۵۳	۷۲۵	۷۴۲	۱۴۶۷	۳۲۴	۲۷	۳۵۱	۱۴۹	۰	۱۴۹
۲	آلمانه	۲۵۴	۱۹۸	۴۵۲	۶۸	۴۸	۱۱۶	۳۴۴	۳۵۵	۶۹۹	۲۶۸	۶۵	۳۳۳	۱۱	۲	۱۳
۳	انجمنه	۳۸۹	۳۱۶	۷۰۵	۱۰۲	۸۴	۱۸۶	۴۸۷	۵۲۵	۱۰۱۲	۳۵۲	۸۰	۴۳۲	۴۳	۲	۴۵
۴	بهرام آباد	۲۲۶	۱۸۲	۴۰۸	۶۴	۴۸	۱۱۲	۲۵۹	۲۵۹	۵۱۸	۱۸۳	۳	۱۸۶	۱۳	۰	۱۳
۵	نازه آباد تقلی	۶۰	۴۴	۱۰۴	۲۲	۱۱	۳۳	۷۵	۷۰	۱۴۵	۴۴	۷	۵۱	۹	۰	۹

ردیف	نام آبادی	وضع طبیعی :	نوع راه آبادی :	وضع سکونت آبادی :			طرح هادی :	محل خرید مایحتاج			آموزشی، فرهنگی و ورزشی			
				ماه خاتمه سکونت بر آبادی	ماه شروع سکونت بر آبادی	۱-دارا، ۲-دارا، ۳-دارا، ۴-دارا، ۵-دارا، ۶-دارا، ۷-دارا، ۸-دارا، ۹-دارا، ۱۰-دارا، ۱۱-دارا، ۱۲-دارا، ۱۳-دارا، ۱۴-دارا، ۱۵-دارا، ۱۶-دارا، ۱۷-دارا، ۱۸-دارا، ۱۹-دارا، ۲۰-دارا، ۲۱-دارا، ۲۲-دارا، ۲۳-دارا، ۲۴-دارا، ۲۵-دارا، ۲۶-دارا، ۲۷-دارا، ۲۸-دارا، ۲۹-دارا، ۳۰-دارا		آیا اکثر ساکنان آبادی مایحتاج اولیه خود را از این آبادی خریداری می‌کنند؟	آیا از آبادی یا آبادی‌های دیگر هم برای خرید مایحتاج اولیه به این آبادی مراجعه می‌شود؟	آیا ساکنان آبادی برای خرید مایحتاج خود به شهر یا شهرهایی مراجعه می‌کنند؟	مهد دارد؟	دبستان دارد؟	مدرسه راهنمایی شبانه روزی پسرانه دارد؟	مدرسه راهنمایی شبانه روزی دخترانه دارد؟
۲	فرخان آباد	۳	۱	۱	۱	۱	۱	۱	۱	۱	۱	۱	۱	۲
۳	خاقانه رزآب	۳	۱	۱	۱	۱	۳	۱	۱	۱	۱	۱	۲	۲
۴	دگاکاه	۳	۱	۱	۱	۲	۳	۱	۱	۱	۱	۱	۲	۲
۵	دورود	۲	۱	۱	۱	۲	۲	۱	۱	۱	۱	۱	۲	۲
۶	رزآب	۴	۱	۱	۱	۲	۲	۱	۱	۱	۱	۱	۲	۲
۷	گر آباد	۳	۱	۱	۱	۲	۲	۱	۱	۱	۱	۱	۲	۲
۸	ابراهیم آباد	۳	۳	۱	۱	۲	۳	۱	۱	۱	۱	۱	۲	۲
۹	گوشخانی	۳	۱	۱	۱	۱	۲	۱	۱	۱	۱	۱	۲	۲
۱۰	ماضی بن	۳	۳	۱	۱	۲	۲	۱	۱	۱	۱	۱	۲	۲
۱۱	محمود آباد	۴	۱	۱	۱	۲	۳	۱	۱	۱	۱	۱	۲	۲
۱۲	نسل	۳	۱	۱	۱	۲	۲	۱	۱	۱	۱	۱	۲	۲
۱۳	نی آباد	۳	۱	۱	۱	۲	۲	۱	۱	۱	۱	۱	۲	۲
	دهستان ژریزه		۰	۱۷	۳	۳	۱	۰	۰	۱۷	۱	۰	۰	۰
۱	تفین	۳	۴	۱	۱	۲	۳	۱	۱	۱	۱	۱	۲	۲
۲	دزوند علیا	۳	۳	۱	۱	۲	۳	۱	۱	۱	۱	۱	۲	۲
۳	دزوند سفلی	۳	۳	۱	۱	۲	۳	۱	۱	۱	۱	۱	۲	۲
۴	ژریزه	۲	۲	۱	۱	۱	۱	۱	۱	۱	۱	۱	۲	۲
۵	سوره نو	۳	۳	۱	۱	۲	۲	۱	۱	۱	۱	۱	۲	۲
۶	سرومال	۳	۲	۱	۱	۱	۳	۱	۱	۱	۱	۱	۲	۲
۷	فقیه کان	۳	۳	۳	۱	۱	۱	۱	۱	۱	۱	۱	۰	۰
۸	گانی حسین بگ	۳	۳	۱	۱	۲	۳	۱	۱	۱	۱	۱	۲	۲
۹	ککلیک آباد	۳	۳	۱	۱	۲	۳	۱	۱	۱	۱	۱	۲	۲
۱۰	کولنج	۳	۳	۱	۱	۲	۳	۱	۱	۱	۱	۱	۲	۲
۱۱	چولانده	۳	۳	۱	۱	۲	۳	۱	۱	۱	۱	۱	۲	۲
۱۲	دشت قلبی	۳	۳	۳	۱	۱	۱	۱	۱	۱	۱	۱	۰	۰
۱۳	دل	۳	۳	۱	۱	۲	۲	۱	۱	۱	۱	۱	۲	۲
۱۴	دله مرز	۳	۳	۱	۱	۲	۳	۱	۱	۱	۱	۱	۲	۲
۱۵	دیوزناو	۳	۳	۱	۱	۲	۳	۱	۱	۱	۱	۱	۲	۲
۱۶	روار	۳	۳	۱	۱	۲	۳	۱	۱	۱	۱	۱	۲	۲
۱۷	زوم	۳	۳	۱	۱	۲	۳	۱	۱	۱	۱	۱	۲	۲
۱۸	دهگانان	۳	۳	۱	۱	۱	۳	۱	۱	۱	۱	۱	۲	۲
۱۹	دیور	۳	۳	۱	۱	۲	۳	۱	۱	۱	۱	۱	۲	۲
	دهستان کوسلان		۸	۱۳	۰	۳	۱	۰	۰	۱۳	۳	۰	۰	۲
۱	درکی	۳	۱	۱	۱	۲	۳	۱	۱	۱	۱	۱	۲	۱
۲	آلمانه	۳	۱	۱	۱	۲	۲	۱	۱	۱	۱	۱	۲	۲
۳	انجمنه	۳	۳	۱	۱	۲	۲	۱	۱	۱	۱	۱	۲	۲
۴	بهرام آباد	۴	۳	۱	۱	۲	۱	۱	۱	۱	۱	۱	۲	۲
۵	نازه آباد تفتلی	۳	۱	۱	۱	۲	۳	۱	۱	۱	۱	۱	۲	۲

مذهبی					آموزشی، فرهنگی و ورزشی														نام آبادی	ردیف	
مدرسه علمیه دارد؟	اماکن مذهبی سایر ادیان دارد؟	سایر اماکن مذهبی مسلمانان دارد؟	امام زاده دارد؟	مسجد دارد؟	سالن ورزشی دارد؟	زمین ورزشی دارد؟	کتابخانه عمومی دارد؟	بوستان روستایی دارد؟	هنرستان فنی و حرفه ای دخترانه دارد؟	هنرستان فنی و حرفه ای پسرانه دارد؟	دبیرستان کردانش دخترانه دارد؟	دبیرستان کاردانش پسرانه دارد؟	دبیرستان نظریدخترانه دارد؟	دبیرستان نظری پسرانه دارد؟	دبیرستان شبانه روزی دخترانه دارد؟	دبیرستان شبانه روزی پسرانه دارد؟	مدرسه راهنمایی مختلط دارد؟	مدرسه راهنمایی دخترانه دارد؟			
۱-دارد	۱-دارد	۱-دارد	۱-دارد	۱-دارد	۱-دارد	۱-دارد	۱-دارد	۱-دارد	۱-دارد	۱-دارد	۱-دارد	۱-دارد	۱-دارد	۱-دارد	۱-دارد	۱-دارد	۱-دارد	۱-دارد	۱-دارد	فرخان آباد	۲
۲-ندارد	۲-ندارد	۲-ندارد	۲-ندارد	۲-ندارد	۲-ندارد	۲-ندارد	۲-ندارد	۲-ندارد	۲-ندارد	۲-ندارد	۲-ندارد	۲-ندارد	۲-ندارد	۲-ندارد	۲-ندارد	۲-ندارد	۲-ندارد	۲-ندارد	۲-ندارد	خاقانه رزاب	۳
۳-نظارت نشده	۳-نظارت نشده	۳-نظارت نشده	۳-نظارت نشده	۳-نظارت نشده	۳-نظارت نشده	۳-نظارت نشده	۳-نظارت نشده	۳-نظارت نشده	۳-نظارت نشده	۳-نظارت نشده	۳-نظارت نشده	۳-نظارت نشده	۳-نظارت نشده	۳-نظارت نشده	۳-نظارت نشده	۳-نظارت نشده	۳-نظارت نشده	۳-نظارت نشده	۳-نظارت نشده	دگگاه	۴
۲	۲	۲	۲	۱	۲	۲	۲	۲	۲	۲	۲	۲	۲	۲	۲	۲	۲	۲	۲	دورود	۵
۲	۲	۲	۲	۱	۲	۲	۲	۲	۲	۲	۲	۲	۲	۲	۲	۲	۲	۲	۲	رزاب	۶
۲	۲	۲	۲	۱	۲	۲	۲	۲	۲	۲	۲	۲	۲	۲	۲	۲	۲	۲	۲	گر آباد	۷
۲	۲	۲	۲	۱	۲	۲	۲	۲	۲	۲	۲	۲	۲	۲	۲	۲	۲	۲	۲	ابراهیم آباد	۸
۲	۲	۲	۲	۱	۲	۲	۲	۲	۲	۲	۲	۲	۲	۲	۲	۲	۲	۲	۲	گوشخانی	۹
۲	۲	۲	۲	۱	۲	۲	۲	۲	۲	۲	۲	۲	۲	۲	۲	۲	۲	۲	۲	ماضی بن	۱۰
۲	۲	۲	۲	۱	۲	۲	۲	۲	۲	۲	۲	۲	۲	۲	۲	۲	۲	۲	۲	محمود آباد	۱۱
۲	۲	۲	۲	۱	۲	۲	۲	۲	۲	۲	۲	۲	۲	۲	۲	۲	۲	۲	۲	نسل	۱۲
۲	۲	۲	۲	۱	۲	۲	۲	۲	۲	۲	۲	۲	۲	۲	۲	۲	۲	۲	۲	نی آباد	۱۳
۰	۱	۱	۳	۱۷	۰	۱	۰	۴	۰	۰	۰	۰	۰	۲	۰	۱	۷	۰	۰	دهستان ژریزه	
۲	۲	۲	۲	۱	۲	۲	۲	۲	۲	۲	۲	۲	۲	۲	۲	۲	۲	۲	۲	تفن	۱
۲	۲	۲	۲	۱	۲	۲	۲	۲	۲	۲	۲	۲	۲	۲	۲	۲	۲	۲	۲	دزوند علیا	۲
۲	۲	۲	۲	۱	۲	۲	۲	۲	۲	۲	۲	۲	۲	۲	۲	۲	۲	۲	۲	دزوند سفلی	۳
۲	۲	۲	۲	۱	۲	۱	۲	۱	۲	۲	۲	۲	۲	۱	۲	۱	۱	۱	۲	ژریزه	۴
۲	۱	۲	۲	۱	۲	۲	۲	۱	۲	۲	۲	۲	۲	۲	۲	۲	۲	۲	۲	سوره تو	۵
۲	۲	۲	۲	۱	۲	۲	۲	۲	۲	۲	۲	۲	۲	۲	۲	۲	۲	۲	۲	سرومال	۶
۰	۰	۰	۰	۰	۰	۰	۰	۰	۰	۰	۰	۰	۰	۰	۰	۰	۰	۰	۰	فقیه کان	۷
۲	۲	۲	۲	۱	۲	۲	۲	۲	۲	۲	۲	۲	۲	۲	۲	۲	۲	۲	۲	گانی حسین بک	۸
۲	۲	۲	۲	۱	۲	۲	۲	۲	۲	۲	۲	۲	۲	۲	۲	۲	۲	۲	۲	کلیک آباد	۹
۲	۲	۲	۱	۱	۲	۲	۲	۲	۲	۲	۲	۲	۲	۲	۲	۲	۲	۲	۲	کولج	۱۰
۲	۲	۲	۲	۱	۲	۲	۲	۲	۲	۲	۲	۲	۲	۲	۲	۲	۲	۲	۲	چولانده	۱۱
۰	۰	۰	۰	۰	۰	۰	۰	۰	۰	۰	۰	۰	۰	۰	۰	۰	۰	۰	۰	دشت قلبی	۱۲
۲	۲	۱	۲	۱	۲	۲	۲	۲	۲	۲	۲	۲	۲	۱	۲	۲	۱	۱	۲	دل	۱۳
۲	۲	۲	۲	۱	۲	۲	۲	۱	۲	۲	۲	۲	۲	۲	۲	۲	۲	۲	۱	دله مرز	۱۴
۲	۲	۲	۱	۱	۲	۲	۲	۱	۲	۲	۲	۲	۲	۲	۲	۲	۲	۲	۱	دیوزناو	۱۵
۲	۲	۲	۲	۱	۲	۲	۲	۲	۲	۲	۲	۲	۲	۲	۲	۲	۲	۲	۱	روار	۱۶
۲	۲	۲	۲	۱	۲	۲	۲	۲	۲	۲	۲	۲	۲	۲	۲	۲	۲	۲	۲	زوم	۱۷
۲	۲	۲	۱	۱	۲	۲	۲	۲	۲	۲	۲	۲	۲	۲	۲	۲	۲	۲	۲	دهگانان	۱۸
۲	۲	۲	۲	۱	۲	۲	۲	۲	۲	۲	۲	۲	۲	۲	۲	۲	۲	۲	۲	دیور	۱۹
۰	۰	۲	۱	۱۳	۰	۱	۰	۰	۰	۰	۰	۰	۱	۱	۰	۰	۶	۲	۰	دهستان کوسلان	
۲	۲	۲	۲	۱	۲	۲	۲	۲	۲	۲	۲	۲	۲	۲	۲	۲	۲	۲	۲	درکی	۱
۲	۲	۲	۲	۱	۲	۲	۲	۲	۲	۲	۲	۲	۲	۲	۲	۲	۲	۱	۲	آلمانه	۲
۲	۲	۲	۲	۱	۲	۲	۲	۲	۲	۲	۲	۲	۲	۲	۲	۲	۲	۱	۲	انجمنه	۳
۲	۲	۲	۲	۱	۲	۲	۲	۲	۲	۲	۲	۲	۲	۲	۲	۲	۲	۱	۲	بهرام آباد	۴
۲	۲	۲	۲	۱	۲	۲	۲	۲	۲	۲	۲	۲	۲	۲	۲	۲	۲	۲	۲	تازه آباد تفتلی	۵

ردیف	نام آبادی	مذهبی		سیاسی و اداری														برق، گاز و آب				بهداشتی و درمانی								
		امام جماعت راتب دارد؟	خانه عالم دارد؟	شورای اسلامی روستا دارد ؟	دهیاری دارد ؟	پاسگاه نیروی انتظامی دارد ؟	مرکز خدمات جهاد کشاورزی دارد ؟	مروج کشاورزی دارد ؟	شورای حل اختلاف دارد؟	شرکت تعاونی روستایی دارد ؟	برق شبکه سراسری دارد ؟	موتور برق نپیژنی دارد ؟	انرژی نو دارد؟	گاز لوله کشی دارد ؟	آب لوله کشی دارد ؟	سامانه تصفیه آب دارد ؟	حمام عمومی دارد ؟	مرکز بهداشتی درمانی دارد؟	داروخانه دارد؟	خانه بهداشت دارد؟										
۲	فرخان آباد	۲	۲	۱	۱	۱	۱	۱	۲	۱	۲	۲	۲	۲	۱	۲	۲	۱	۲	۲	۱	۱	۱	۲	۲	۱	۲	۲	۱	۲
۳	خاقانه رزآب	۲	۲	۱	۲	۲	۲	۱	۲	۱	۲	۲	۲	۲	۱	۲	۲	۱	۲	۲	۱	۱	۲	۲	۲	۱	۲	۲	۱	۲
۴	دگاگاه	۲	۲	۱	۲	۲	۲	۱	۲	۱	۲	۲	۲	۲	۱	۲	۲	۱	۲	۲	۱	۱	۲	۲	۱	۲	۲	۱	۲	
۵	دورود	۲	۲	۱	۲	۲	۲	۱	۲	۱	۲	۲	۲	۲	۱	۲	۲	۱	۲	۲	۱	۱	۲	۲	۱	۲	۲	۱	۲	
۶	رزآب	۲	۲	۱	۲	۲	۲	۱	۲	۱	۲	۲	۲	۲	۱	۲	۲	۱	۲	۲	۱	۱	۲	۲	۱	۲	۲	۱	۲	
۷	گر آباد	۲	۲	۱	۲	۲	۲	۱	۲	۱	۲	۲	۲	۲	۱	۲	۲	۱	۲	۲	۱	۱	۲	۲	۱	۲	۲	۱	۲	
۸	ابراهیم آباد	۲	۲	۱	۲	۲	۲	۱	۲	۱	۲	۲	۲	۲	۱	۲	۲	۱	۲	۲	۱	۱	۲	۲	۱	۲	۲	۱	۲	
۹	گوشخانی	۲	۲	۱	۲	۲	۲	۱	۲	۱	۲	۲	۲	۲	۱	۲	۲	۱	۲	۲	۱	۱	۲	۲	۱	۲	۲	۱	۲	
۱۰	ماضی بن	۲	۲	۱	۲	۲	۲	۱	۲	۱	۲	۲	۲	۲	۱	۲	۲	۱	۲	۲	۱	۱	۲	۲	۱	۲	۲	۱	۲	
۱۱	محمود آباد	۲	۲	۱	۲	۲	۲	۱	۲	۱	۲	۲	۲	۲	۱	۲	۲	۱	۲	۲	۱	۱	۲	۲	۱	۲	۲	۱	۲	
۱۲	نسل	۲	۲	۱	۲	۲	۲	۱	۲	۱	۲	۲	۲	۲	۱	۲	۲	۱	۲	۲	۱	۱	۲	۲	۱	۲	۲	۱	۲	
۱۳	نی آباد	۲	۲	۱	۲	۲	۲	۱	۲	۱	۲	۲	۲	۲	۱	۲	۲	۱	۲	۲	۱	۱	۲	۲	۱	۲	۲	۱	۲	
	دهستان ژریزه	۰	۰	۱۷	۱۷	۰	۰	۰	۱۷	۳	۲	۰	۰	۰	۶	۱۷	۰	۰	۰	۰	۰	۰	۰	۰	۰	۰	۰	۰	۰	۰
۱	تفین	۲	۲	۱	۲	۲	۲	۱	۲	۱	۲	۲	۲	۲	۱	۲	۲	۱	۲	۲	۱	۱	۲	۲	۱	۲	۲	۱	۲	
۲	دزوند علیا	۲	۲	۱	۲	۲	۲	۱	۲	۱	۲	۲	۲	۲	۱	۲	۲	۱	۲	۲	۱	۱	۲	۲	۱	۲	۲	۱	۲	
۳	دزوند سفلی	۲	۲	۱	۲	۲	۲	۱	۲	۱	۲	۲	۲	۲	۱	۲	۲	۱	۲	۲	۱	۱	۲	۲	۱	۲	۲	۱	۲	
۴	ژریزه	۲	۲	۱	۲	۲	۲	۱	۲	۱	۲	۲	۲	۲	۱	۲	۲	۱	۲	۲	۱	۱	۲	۲	۱	۲	۲	۱	۲	
۵	سوره نو	۲	۲	۱	۲	۲	۲	۱	۲	۱	۲	۲	۲	۲	۱	۲	۲	۱	۲	۲	۱	۱	۲	۲	۱	۲	۲	۱	۲	
۶	سرومال	۲	۲	۱	۲	۲	۲	۱	۲	۱	۲	۲	۲	۲	۱	۲	۲	۱	۲	۲	۱	۱	۲	۲	۱	۲	۲	۱	۲	
۷	فقیه کان	۰	۰	۰	۰	۰	۰	۰	۰	۰	۰	۰	۰	۰	۰	۰	۰	۰	۰	۰	۰	۰	۰	۰	۰	۰	۰	۰	۰	۰
۸	کانی حسین بک	۲	۲	۱	۲	۲	۲	۱	۲	۱	۲	۲	۲	۲	۱	۲	۲	۱	۲	۲	۱	۱	۲	۲	۱	۲	۲	۱	۲	
۹	ککلیک آباد	۲	۲	۱	۲	۲	۲	۱	۲	۱	۲	۲	۲	۲	۱	۲	۲	۱	۲	۲	۱	۱	۲	۲	۱	۲	۲	۱	۲	
۱۰	کولیج	۲	۲	۱	۲	۲	۲	۱	۲	۱	۲	۲	۲	۲	۱	۲	۲	۱	۲	۲	۱	۱	۲	۲	۱	۲	۲	۱	۲	
۱۱	چولانده	۲	۲	۱	۲	۲	۲	۱	۲	۱	۲	۲	۲	۲	۱	۲	۲	۱	۲	۲	۱	۱	۲	۲	۱	۲	۲	۱	۲	
۱۲	دشت قلبی	۰	۰	۰	۰	۰	۰	۰	۰	۰	۰	۰	۰	۰	۰	۰	۰	۰	۰	۰	۰	۰	۰	۰	۰	۰	۰	۰	۰	۰
۱۳	دل	۲	۲	۱	۲	۲	۲	۱	۲	۱	۲	۲	۲	۲	۱	۲	۲	۱	۲	۲	۱	۱	۲	۲	۱	۲	۲	۱	۲	
۱۴	دله مرز	۲	۲	۱	۲	۲	۲	۱	۲	۱	۲	۲	۲	۲	۱	۲	۲	۱	۲	۲	۱	۱	۲	۲	۱	۲	۲	۱	۲	
۱۵	دیوزناو	۲	۲	۱	۲	۲	۲	۱	۲	۱	۲	۲	۲	۲	۱	۲	۲	۱	۲	۲	۱	۱	۲	۲	۱	۲	۲	۱	۲	
۱۶	روار	۲	۲	۱	۲	۲	۲	۱	۲	۱	۲	۲	۲	۲	۱	۲	۲	۱	۲	۲	۱	۱	۲	۲	۱	۲	۲	۱	۲	
۱۷	زوم	۲	۲	۱	۲	۲	۲	۱	۲	۱	۲	۲	۲	۲	۱	۲	۲	۱	۲	۲	۱	۱	۲	۲	۱	۲	۲	۱	۲	
۱۸	دهگانان	۲	۲	۱	۲	۲	۲	۱	۲	۱	۲	۲	۲	۲	۱	۲	۲	۱	۲	۲	۱	۱	۲	۲	۱	۲	۲	۱	۲	
۱۹	دیور	۲	۲	۱	۲	۲	۲	۱	۲	۱	۲	۲	۲	۲	۱	۲	۲	۱	۲	۲	۱	۱	۲	۲	۱	۲	۲	۱	۲	
	دهستان کوسلان	۰	۰	۱۳	۱۳	۰	۰	۰	۱۳	۰	۲	۰	۰	۰	۷	۱۳	۰	۰	۰	۰	۰	۰	۰	۰	۰	۰	۰	۰	۰	۰
۱	درکی	۲	۲	۱	۲	۲	۲	۱	۲	۱	۲	۲	۲	۲	۱	۲	۲	۱	۲	۲	۱	۱	۲	۲	۱	۲	۲	۱	۲	
۲	آلمانه	۲	۲	۱	۲	۲	۲	۱	۲	۱	۲	۲	۲	۲	۱	۲	۲	۱	۲	۲	۱	۱	۲	۲	۱	۲	۲	۱	۲	
۳	انجمنه	۲	۲	۱	۲	۲	۲	۱	۲	۱	۲	۲	۲	۲	۱	۲	۲	۱	۲	۲	۱	۱	۲	۲	۱	۲	۲	۱	۲	
۴	بهرام آباد	۲	۲	۱	۲	۲	۲	۱	۲	۱	۲	۲	۲	۲	۱	۲	۲	۱	۲	۲	۱	۱	۲	۲	۱	۲	۲	۱	۲	
۵	نازه آباد تقلی	۲	۲	۱	۲	۲	۲	۱	۲	۱	۲	۲	۲	۲	۱	۲	۲	۱	۲	۲	۱	۱	۲	۲	۱	۲	۲	۱	۲	

ردیف	نام آبادی	بهداشتی و درمانی																بازرگانی و خدمات			
		پایگاه بهداشت روستایی دارد؟	مرکز تسهیلات زایمان دارد؟	پزشک خانواده دارد؟	پزشک دارد؟	دندانپزشک با بهداشت کار دهان و دندان دارد؟	دندانپزشک تجربی یا دندانساز دارد؟	بیمار یا ماما روستایی دارد؟	بهورز دارد؟	دامپزشک دارد؟	تکنسین دامپزشکی دارد؟	آزمایشگاه و رادیولوژی دارد؟	غسالخانه دارد؟	سامانه جمع آوری زباله دارد؟	پایگاه آتش‌نشانی دارد؟	نمایندگی پخش نفت سفید دارد؟	نمایندگی پخش سیلندر گاز دارد؟	فروشگاه تعاونی دارد؟	بقالی دارد؟		
۲	ترخان آباد	۲	۲	۲	۲	۲	۲	۲	۲	۲	۲	۲	۲	۲	۲	۲	۲	۲	۲		
۳	خاقانه رزاب	۲	۲	۲	۲	۲	۲	۲	۲	۲	۲	۲	۲	۲	۲	۲	۲	۲	۲		
۴	دگاکاه	۲	۲	۲	۲	۲	۲	۲	۲	۲	۲	۲	۲	۲	۲	۲	۲	۲	۲		
۵	دورود	۲	۲	۲	۲	۲	۲	۲	۲	۲	۲	۲	۲	۲	۲	۲	۲	۲	۲		
۶	رزاب	۲	۲	۲	۲	۲	۲	۲	۲	۲	۲	۲	۲	۲	۲	۲	۲	۲	۲		
۷	گر آباد	۲	۲	۲	۲	۲	۲	۲	۲	۲	۲	۲	۲	۲	۲	۲	۲	۲	۲		
۸	ابراهیم آباد	۲	۲	۲	۲	۲	۲	۲	۲	۲	۲	۲	۲	۲	۲	۲	۲	۲	۲		
۹	گوشخانی	۲	۲	۲	۲	۲	۲	۲	۲	۲	۲	۲	۲	۲	۲	۲	۲	۲	۲		
۱۰	ماضی بن	۲	۲	۲	۲	۲	۲	۲	۲	۲	۲	۲	۲	۲	۲	۲	۲	۲	۲		
۱۱	محمود آباد	۲	۲	۲	۲	۲	۲	۲	۲	۲	۲	۲	۲	۲	۲	۲	۲	۲	۲		
۱۲	نسل	۲	۲	۲	۲	۲	۲	۲	۲	۲	۲	۲	۲	۲	۲	۲	۲	۲	۲		
۱۳	نی آباد	۲	۲	۲	۲	۲	۲	۲	۲	۲	۲	۲	۲	۲	۲	۲	۲	۲	۲		
	دهستان ژریزه	۲	۰	۴	۱	۰	۰	۰	۱۰	۲	۰	۰	۰	۰	۰	۰	۰	۰	۱۰		
۱	تقین	۲	۲	۲	۲	۲	۲	۲	۲	۲	۲	۲	۲	۲	۲	۲	۲	۲	۲		
۲	دزوند علیا	۲	۲	۲	۲	۲	۲	۲	۲	۲	۲	۲	۲	۲	۲	۲	۲	۲	۲		
۳	دزوند سفلی	۲	۲	۲	۲	۲	۲	۲	۲	۲	۲	۲	۲	۲	۲	۲	۲	۲	۲		
۴	ژریزه	۲	۲	۲	۲	۲	۲	۲	۲	۲	۲	۲	۲	۲	۲	۲	۲	۲	۲		
۵	سوره نو	۲	۲	۲	۲	۲	۲	۲	۲	۲	۲	۲	۲	۲	۲	۲	۲	۲	۲		
۶	سرومال	۲	۲	۲	۲	۲	۲	۲	۲	۲	۲	۲	۲	۲	۲	۲	۲	۲	۲		
۷	فقیه کان	۰	۰	۰	۰	۰	۰	۰	۰	۰	۰	۰	۰	۰	۰	۰	۰	۰	۰		
۸	کانی حسین بگ	۲	۲	۲	۲	۲	۲	۲	۲	۲	۲	۲	۲	۲	۲	۲	۲	۲	۲		
۹	ککلیک آباد	۲	۲	۲	۲	۲	۲	۲	۲	۲	۲	۲	۲	۲	۲	۲	۲	۲	۲		
۱۰	کولیچ	۲	۲	۲	۲	۲	۲	۲	۲	۲	۲	۲	۲	۲	۲	۲	۲	۲	۲		
۱۱	چولانده	۲	۲	۲	۲	۲	۲	۲	۲	۲	۲	۲	۲	۲	۲	۲	۲	۲	۲		
۱۲	دشت قلبی	۰	۰	۰	۰	۰	۰	۰	۰	۰	۰	۰	۰	۰	۰	۰	۰	۰	۰		
۱۳	دل	۲	۲	۲	۲	۲	۲	۲	۲	۲	۲	۲	۲	۲	۲	۲	۲	۲	۲		
۱۴	دله مرز	۲	۲	۲	۲	۲	۲	۲	۲	۲	۲	۲	۲	۲	۲	۲	۲	۲	۲		
۱۵	دیوز ناو	۲	۲	۲	۲	۲	۲	۲	۲	۲	۲	۲	۲	۲	۲	۲	۲	۲	۲		
۱۶	روار	۲	۲	۲	۲	۲	۲	۲	۲	۲	۲	۲	۲	۲	۲	۲	۲	۲	۲		
۱۷	زوم	۲	۲	۲	۲	۲	۲	۲	۲	۲	۲	۲	۲	۲	۲	۲	۲	۲	۲		
۱۸	دهگانان	۲	۲	۲	۲	۲	۲	۲	۲	۲	۲	۲	۲	۲	۲	۲	۲	۲	۲		
۱۹	دیور	۲	۲	۲	۲	۲	۲	۲	۲	۲	۲	۲	۲	۲	۲	۲	۲	۲	۲		
	دهستان کوسلان	۲	۰	۱	۰	۰	۰	۰	۹	۱	۰	۰	۰	۰	۰	۰	۰	۰	۱۳		
۱	درگی	۲	۲	۲	۲	۲	۲	۲	۲	۲	۲	۲	۲	۲	۲	۲	۲	۲	۲		
۲	آلمانه	۲	۲	۲	۲	۲	۲	۲	۲	۲	۲	۲	۲	۲	۲	۲	۲	۲	۲		
۳	انجمنه	۲	۲	۲	۲	۲	۲	۲	۲	۲	۲	۲	۲	۲	۲	۲	۲	۲	۲		
۴	بهرام آباد	۲	۲	۲	۲	۲	۲	۲	۲	۲	۲	۲	۲	۲	۲	۲	۲	۲	۲		
۵	نازه آباد تقلی	۲	۲	۲	۲	۲	۲	۲	۲	۲	۲	۲	۲	۲	۲	۲	۲	۲	۲		

ردیف	نام آبادی	بازرگانی و خدمات											مخابرات و ارتباطات				
		نانوایی دارد؟	گوشت فروشی دارد؟	قهوهمخانه دارد؟	بانک دارد؟	تعمیرگاه ماشین آلات کشاورزی دارد؟	تعمیرگاه ماشین آلات غیر	جایگاه سوخت دارد؟	صندوق پست دارد؟	دفتر پست دارد؟	دفتر مخابرات دارد؟	دفتر فناوری اطلاعات و ارتباطات دارد؟	دسترسى به اینترنت دارد؟	دسترسى به عمومی به مجله دارد؟	دسترسى به روزنامه و وسیله نقیبه عمومی دارد؟	دسترسى به ایستگاه راه آهن دارد؟	
۲	فرخان آباد	۱	۲	۱	۲	۲	۲	۲	۲	۲	۲	۲	۲	۱	۲		
۳	خانقاه رزآب	۲	۲	۲	۲	۲	۲	۲	۲	۲	۲	۲	۲	۱	۲		
۴	دگگاه	۲	۱	۲	۲	۲	۲	۲	۲	۲	۲	۲	۲	۱	۲		
۵	دورود	۲	۲	۲	۲	۲	۲	۲	۲	۲	۲	۲	۲	۱	۲		
۶	رزآب	۲	۲	۲	۲	۲	۲	۲	۲	۲	۲	۲	۲	۱	۲		
۷	گر آباد	۲	۲	۱	۲	۲	۲	۲	۲	۲	۲	۲	۲	۱	۲		
۸	ابراهیم آباد	۱	۲	۱	۲	۲	۲	۲	۲	۲	۲	۲	۲	۱	۲		
۹	گوشخانی	۲	۱	۱	۲	۲	۱	۱	۲	۲	۲	۲	۲	۱	۲		
۱۰	ماضی بن	۲	۲	۲	۲	۲	۲	۲	۲	۲	۲	۲	۲	۱	۲		
۱۱	محمود آباد	۱	۲	۲	۲	۲	۲	۲	۲	۲	۲	۲	۲	۱	۲		
۱۲	نسل	۲	۲	۲	۲	۲	۲	۲	۲	۲	۲	۲	۲	۱	۲		
۱۳	نی آباد	۲	۲	۱	۲	۲	۲	۲	۲	۲	۲	۲	۲	۱	۲		
	دهستان ژریزه	۰	۲	۰	۰	۰	۰	۰	۰	۰	۰	۰	۰	۱۶	۰		
۱	تئین	۲	۲	۲	۲	۲	۲	۲	۲	۲	۲	۲	۲	۱	۲		
۲	دزوند علیا	۲	۲	۲	۲	۲	۲	۲	۲	۲	۲	۲	۲	۱	۲		
۳	دزوند سفلی	۲	۲	۲	۲	۲	۲	۲	۲	۲	۲	۲	۲	۱	۲		
۴	ژریزه	۲	۲	۲	۲	۲	۲	۲	۲	۲	۲	۲	۲	۱	۲		
۵	سوره نو	۲	۱	۲	۲	۲	۲	۲	۲	۲	۲	۲	۲	۱	۲		
۶	سرومال	۲	۲	۲	۲	۲	۲	۲	۲	۲	۲	۲	۲	۱	۲		
۷	فقیه کان	۰	۰	۰	۰	۰	۰	۰	۰	۰	۰	۰	۰	۰	۰		
۸	گانی حسین بگ	۲	۲	۲	۲	۲	۲	۲	۲	۲	۲	۲	۲	۱	۲		
۹	ککلیک آباد	۲	۲	۲	۲	۲	۲	۲	۲	۲	۲	۲	۲	۱	۲		
۱۰	کولبج	۲	۲	۲	۲	۲	۲	۲	۲	۲	۲	۲	۲	۱	۲		
۱۱	چولانده	۲	۲	۲	۲	۲	۲	۲	۲	۲	۲	۲	۲	۱	۲		
۱۲	دشت قلبی	۰	۰	۰	۰	۰	۰	۰	۰	۰	۰	۰	۰	۰	۰		
۱۳	دل	۲	۱	۲	۱	۱	۱	۱	۲	۲	۲	۲	۲	۱	۲		
۱۴	دله مرز	۲	۲	۲	۱	۱	۲	۲	۲	۲	۲	۲	۲	۱	۲		
۱۵	دیوزناو	۲	۲	۲	۱	۱	۲	۲	۲	۲	۲	۲	۲	۱	۲		
۱۶	روار	۲	۲	۲	۲	۱	۲	۲	۲	۲	۲	۲	۲	۱	۲		
۱۷	زوم	۲	۲	۲	۲	۱	۲	۲	۲	۲	۲	۲	۲	۱	۲		
۱۸	دهگانان	۲	۲	۲	۲	۲	۲	۲	۲	۲	۲	۲	۲	۱	۲		
۱۹	دیور	۲	۲	۲	۲	۲	۲	۲	۲	۲	۲	۲	۲	۱	۲		
	دهستان کوسلان	۲	۰	۴	۰	۰	۲	۲	۰	۲	۰	۰	۰	۱۳	۰		
۱	درکی	۱	۲	۱	۲	۱	۲	۱	۲	۲	۲	۲	۲	۱	۲		
۲	آلمانه	۲	۲	۲	۲	۱	۲	۲	۲	۲	۲	۲	۲	۱	۲		
۳	انجمنه	۲	۲	۲	۱	۲	۲	۲	۲	۲	۲	۲	۲	۱	۲		
۴	بهرام آباد	۲	۲	۲	۲	۲	۲	۲	۲	۲	۲	۲	۲	۱	۲		
۵	نازه آباد تقلی	۲	۲	۱	۲	۲	۲	۲	۲	۲	۲	۲	۲	۱	۲		

ردیف	نام آبادی	تعداد خانوار	تعداد واحد مسکونی	جمعیت			گروه های عمده سنی							
				کل	مرد	زن	مرد ۱۴-۱۵ ساله	مرد ۱۵-۶۴ ساله	مرد ۶۵ ساله و بیشتر	زن ۱۴-۱۵ ساله	زن ۱۵-۶۴ ساله	زن ۶۵ ساله و بیشتر		
۶	تخان	۵۳	۴۸	۱۹۹	۹۹	۱۰۰	۲۹	۶۴	۶	۲۵	۴	۸۲	۹۳	۱۷۵
۷	تقلی	۱۷۱	۱۷۰	۵۷۹	۲۹۱	۲۸۸	۷۰	۲۰۵	۱۶	۶۶	۱۹	۲۵۸	۲۶۵	۵۲۳
۸	مبارک آباد سیدار	۶۴	۶۴	۲۵۴	۱۲۳	۱۳۱	۳۴	۸۰	۹	۴۴	۵	۸۲	۱۰۷	۲۱۷
۹	قلعه جی	۳۹۶	۳۸۹	۱۴۹۱	۷۳۱	۷۶۰	۱۷۱	۵۱۱	۴۹	۱۶۱	۵۱	۵۴۸	۶۹۱	۱۳۳۵
۱۰	قلعه گاه	۲۲۰	۲۱۶	۸۳۲	۴۱۹	۴۱۳	۹۴	۲۹۳	۳۲	۸۴	۲۵	۳۷۲	۳۸۰	۷۵۲
۱۱	گلانه	۵۷	۵۶	۲۶۱	۱۲۰	۱۴۱	۲۶	۸۸	۶	۳۱	۵	۱۰۹	۱۲۵	۲۳۴
۱۲	هالوزان	۱۸	۱۸	۵۸	۳۰	۲۸	۳	۲۲	۵	۰	۳	۲۸	۲۸	۵۶
۱۳	هزار خانی	۲۰۱	۲۰۱	۸۰۹	۳۹۱	۴۱۸	۱۰۸	۲۴۹	۳۴	۱۰۷	۱۹	۳۵۸	۳۷۸	۷۳۶
۱۴	اردوگاه بهرام آباد	۰	۰	۰	۰	۰	۰	۰	۰	۰	۰	۰	۰	۰
	دهستان دزلی	۱۳۱۱	۱۳۰۴	۵۱۸۵	۲۶۷۹	۲۵۰۶	۶۷۴	۱۸۵۳	۱۵۲	۵۶۳	۱۳۵	۲۳۸۶	۲۲۴۷	۴۶۳۳
۱	دزلی	۶۸۸	۶۷۹	۲۷۳۱	۱۴۱۵	۱۳۱۶	۳۱۲	۱۰۲۴	۷۹	۲۵۶	۷۲	۱۲۸۰	۱۲۰۱	۲۴۸۱
۲	دمیو	۱۱۱	۱۱۰	۴۴۳	۲۲۲	۲۲۱	۶۵	۱۴۳	۱۴	۶۲	۱۰	۲۰۰	۱۹۲	۳۹۲
۳	بندول	۷۷	۷۷	۳۵۱	۱۷۰	۱۸۱	۵۷	۱۰۶	۷	۵۵	۹	۱۴۸	۱۵۹	۳۰۷
۴	دره ناخی	۱۲۹	۱۲۹	۵۲۳	۲۷۳	۲۵۰	۶۹	۱۸۳	۲۱	۵۹	۱۹	۲۴۰	۲۲۶	۴۶۶
۵	ذکریان	۷۲	۷۲	۲۵۸	۱۳۳	۱۲۵	۳۳	۹۱	۹	۲۷	۹	۱۱۸	۱۰۷	۲۲۵
۶	ذلکه	۳۰	۳۰	۱۲۹	۶۹	۶۰	۱۳	۴۸	۸	۱۴	۵	۶۳	۵۵	۱۱۸
۷	خسکین	۱۶	۱۶	۶۹	۳۳	۳۶	۶	۲۵	۲	۹	۱	۲۸	۳۳	۶۱
۸	حسین آباد	۱۸۸	۱۸۷	۶۸۱	۳۶۴	۳۱۷	۱۱۹	۲۳۳	۱۲	۸۱	۱۰	۳۰۹	۲۷۴	۵۸۳
۹	اردوگاه دربند دزلی	۰	۰	۰	۰	۰	۰	۰	۰	۰	۰	۰	۰	۰

*- به جهت حفظ محرمانگی اطلاعات آبادی های کمتر از چهار خانوار درج نگردیده

اختلاف بین جمع گروه های سنی و جمعیت کل مربوط به اظهار نشده می باشد

ردیف	نام آبادی	باسواد			محصل			جمعیت ۱۰ ساله و بیشتر			شاغل			بیکار		
		مرد	زن	کل	مرد	زن	کل	مرد	زن	کل	مرد	زن	کل	مرد	زن	کل
۶	تخان	۵۱	۵۷	۱۰۸	۱۵	۱۳	۲۸	۷۷	۸۲	۱۵۹	۶۰	۱۶	۷۶	۳	۰	۳
۷	تقلی	۲۰۵	۱۶۸	۳۷۳	۵۸	۵۳	۱۱۱	۲۳۷	۲۴۵	۴۸۲	۱۵۷	۲۳	۱۸۰	۲۵	۵	۲۰
۸	مبارک آباد سپیدار	۸۵	۶۸	۱۵۳	۲۲	۱۲	۳۴	۹۵	۹۶	۱۹۱	۷۱	۱۶	۸۷	۷	۰	۷
۹	قلعه چی	۵۲۳	۴۶۷	۹۹۰	۱۴۴	۱۴۷	۲۹۱	۶۱۲	۶۵۱	۱۲۶۳	۲۲۰	۱۶	۲۳۶	۱۹۵	۵	۱۹۰
۱۰	قلعه گاه	۲۸۷	۲۴۵	۵۳۲	۸۲	۷۳	۱۵۵	۳۴۷	۳۵۶	۷۰۳	۲۰۰	۱۰	۲۱۰	۴۶	۲	۴۴
۱۱	گلانه	۷۴	۷۴	۱۴۸	۲۴	۱۴	۳۸	۱۰۵	۱۱۹	۲۲۴	۶۹	۳۱	۱۰۰	۵	۱	۴
۱۲	هالوزان	۱۹	۱۶	۳۵	۱	۰	۱	۲۸	۲۸	۵۶	۲۱	۶	۲۷	۰	۰	۰
۱۳	هزار خانی	۲۴۲	۲۲۵	۴۶۷	۷۵	۵۵	۱۳۰	۳۱۳	۳۴۳	۶۵۶	۱۹۶	۸۷	۲۸۳	۸۳	۱۸	۶۵
۱۴	اردوگاه بهرام آباد	۰	۰	۰	۰	۰	۰	۰	۰	۰	۰	۰	۰	۰	۰	۰
	دهستان دزلی	۱۸۴۵	۱۴۲۶	۳۲۷۱	۵۲۲	۳۸۷	۹۰۹	۲۲۱۱	۲۱۱۱	۴۳۲۲	۱۳۸۱	۱۰۱	۱۴۸۲	۲۲۱	۵	۲۱۶
۱	دزلی	۱۰۰۹	۷۸۷	۱۷۹۶	۲۸۱	۲۳۹	۵۲۰	۱۱۹۹	۱۱۴۲	۲۳۴۱	۷۴۸	۵۸	۸۰۶	۹۹	۱	۹۸
۲	دمیو	۱۵۱	۱۲۱	۲۷۲	۵۰	۳۳	۸۳	۱۸۰	۱۷۸	۳۵۸	۱۰۱	۵	۱۰۶	۲۵	۰	۲۵
۳	بندول	۱۰۷	۹۱	۱۹۸	۴۱	۲۲	۶۳	۱۳۱	۱۴۴	۲۷۵	۸۰	۴	۸۴	۱۴	۰	۱۴
۴	دره ناخی	۱۸۴	۱۳۹	۳۲۳	۴۵	۳۳	۷۸	۲۲۵	۲۰۹	۴۳۴	۱۵۰	۵	۱۵۵	۱۵	۰	۱۵
۵	ذکریان	۷۲	۵۲	۱۲۴	۱۶	۵	۲۱	۱۰۷	۱۰۳	۲۱۰	۸۱	۱۱	۹۲	۱۱	۲	۹
۶	ذلکه	۴۷	۳۱	۷۸	۱۱	۴	۱۵	۶۰	۵۳	۱۱۳	۳۸	۱	۳۹	۲	۰	۲
۷	خشکین	۱۸	۲۰	۳۸	۴	۲	۶	۲۷	۳۱	۵۸	۲۲	۱۰	۳۲	۱	۰	۱
۸	حسین آباد	۲۵۷	۱۸۵	۴۴۲	۷۴	۴۹	۱۲۳	۲۸۲	۲۵۱	۵۳۳	۱۶۱	۷	۱۶۸	۵۴	۲	۵۲
۹	اردوگاه دربند دزلی	۰	۰	۰	۰	۰	۰	۰	۰	۰	۰	۰	۰	۰	۰	۰

تعداد خنوار شامل خنوارهای معمولی و گروهی و مواسسه ای می باشد

مذهبی					آموزشی، فرهنگی و ورزشی														نام آبادی	ردیف	
مدرسه علمیه دارد؟	اماکن مذهبی سایر ادیان دارد؟	سایر اماکن مذهبی مسلمانان دارد؟	امام زاده دارد؟	مسجد دارد؟	سالن ورزشی دارد؟	زمین ورزشی دارد؟	کتابخانه عمومی دارد؟	بوستان روستایی دارد؟	هنرستان فنی و حرفه ای دخترانه دارد؟	هنرستان فنی و حرفه ای پسرانه دارد؟	دبیرستان کاردانش دخترانه دارد؟	دبیرستان کاردانش پسرانه دارد؟	دبیرستان نظریه‌پردازانه دارد؟	دبیرستان نظری پسرانه دارد؟	دبیرستان شبانه روزی دخترانه دارد؟	دبیرستان شبانه روزی پسرانه دارد؟	مدرسه راهنمایی مختلط دارد؟	مدرسه راهنمایی دخترانه دارد؟			
۱- دارد	۱- دارد	۱- دارد	۱- دارد	۱- دارد	۱- دارد	۱- دارد	۱- دارد	۱- دارد	۱- دارد	۱- دارد	۱- دارد	۱- دارد	۱- دارد	۱- دارد	۱- دارد	۱- دارد	۱- دارد	۱- دارد	۱- دارد	تخان	۶
۲- ندارد	۲- ندارد	۲- ندارد	۲- ندارد	۲- ندارد	۲- ندارد	۲- ندارد	۲- ندارد	۲- ندارد	۲- ندارد	۲- ندارد	۲- ندارد	۲- ندارد	۲- ندارد	۲- ندارد	۲- ندارد	۲- ندارد	۲- ندارد	۲- ندارد	۲- ندارد	تقلی	۷
۳- اظهار نشده	۳- اظهار نشده	۳- اظهار نشده	۳- اظهار نشده	۳- اظهار نشده	۳- اظهار نشده	۳- اظهار نشده	۳- اظهار نشده	۳- اظهار نشده	۳- اظهار نشده	۳- اظهار نشده	۳- اظهار نشده	۳- اظهار نشده	۳- اظهار نشده	۳- اظهار نشده	۳- اظهار نشده	۳- اظهار نشده	۳- اظهار نشده	۳- اظهار نشده	۳- اظهار نشده	مبارک آباد سپیدار	۸
۲	۲	۲	۲	۱	۲	۲	۲	۲	۲	۲	۲	۲	۲	۲	۲	۲	۲	۲	۲	قلعه چی	۹
۲	۲	۲	۲	۱	۲	۲	۲	۲	۲	۲	۲	۲	۲	۲	۲	۲	۲	۲	۲	قلعه گاه	۱۰
۲	۲	۲	۲	۱	۲	۲	۲	۲	۲	۲	۲	۲	۲	۲	۲	۲	۲	۱	۲	گلانه	۱۱
۲	۲	۲	۲	۱	۲	۲	۲	۲	۲	۲	۲	۲	۲	۲	۲	۲	۲	۲	۲	هالوزان	۱۲
۲	۲	۱	۲	۱	۲	۲	۲	۲	۲	۲	۲	۲	۲	۲	۲	۲	۲	۱	۲	هزار خانی	۱۳
۰	۰	۰	۰	۰	۰	۰	۰	۰	۰	۰	۰	۰	۰	۰	۰	۰	۰	۰	۰	اردوگاه بهرام آباد	۱۴
۰	۰	۰	۰	۸	۱	۱	۰	۰	۰	۰	۰	۰	۱	۱	۰	۰	۲	۱	۰	دهستان دزلی	
۲	۲	۲	۲	۱	۱	۱	۲	۲	۲	۲	۲	۲	۱	۱	۲	۲	۲	۲	۱	دزلی	۱
۲	۲	۲	۲	۱	۲	۲	۲	۲	۲	۲	۲	۲	۲	۲	۲	۲	۲	۲	۲	دمیو	۲
۲	۲	۲	۲	۱	۲	۲	۲	۲	۲	۲	۲	۲	۲	۲	۲	۲	۲	۲	۲	بندول	۳
۲	۲	۲	۲	۱	۲	۲	۲	۲	۲	۲	۲	۲	۲	۲	۲	۲	۲	۱	۲	دره ناخی	۴
۲	۲	۲	۲	۱	۲	۲	۲	۲	۲	۲	۲	۲	۲	۲	۲	۲	۲	۲	۲	ذکریان	۵
۲	۲	۲	۲	۱	۲	۲	۲	۲	۲	۲	۲	۲	۲	۲	۲	۲	۲	۲	۲	ذلکه	۶
۲	۲	۲	۲	۱	۲	۲	۲	۲	۲	۲	۲	۲	۲	۲	۲	۲	۲	۲	۲	خشکین	۷
۲	۲	۲	۲	۱	۲	۲	۲	۲	۲	۲	۲	۲	۲	۲	۲	۲	۲	۱	۲	حسین آباد	۸
۰	۰	۰	۰	۰	۰	۰	۰	۰	۰	۰	۰	۰	۰	۰	۰	۰	۰	۰	۰	اردوگاه دربند دزلی	۹

ارقام درج شده در سطر جمع ها (دهستان و بخش و شهرستان) جمع تعداد کد 1 مربوط به آن ستون می باشد

ردیف	نام آبادی	مذهبی		سیاسی و اداری													برق، گاز و آب				بهداشتی و درمانی			
		امام جماعت راتب دارد؟	خانه عالم دارد؟	شورای اسلامی روستا دارد؟	دهیاری دارد؟	پاسگاه نیروی انتظامی دارد؟	مرکز خدمات جهاد کشاورزی دارد؟	مروج کشاورزی دارد؟	شورای حل اختلاف دارد؟	شرکت تعاونی روستایی دارد؟	برق شبکه سراسری دارد؟	موتور برق دیزلی دارد؟	انرژی نو دارد؟	گاز لوله کشی دارد؟	آب لوله کشی دارد؟	سامانه تصفیه آب دارد؟	حمام عمومی دارد؟	مرکز بهداشتی درمانی دارد؟	داروخانه دارد؟	خانه بهداشت دارد؟				
۶	تخان	۲	۲	۱	۲	۲	۲	۲	۱	۲	۲	۲	۲	۲	۱	۲	۲	۲	۱	۲	۲	۱-۱ دارد	۱-۲ ندارد	۲-۳ اظهار نشده
۷	تقلی	۲	۲	۱	۲	۲	۲	۲	۱	۲	۲	۲	۲	۲	۱	۲	۲	۲	۱	۲	۲	۱-۱ دارد	۱-۲ ندارد	۲-۳ اظهار نشده
۸	مبارک آباد سپیدار	۲	۲	۲	۲	۲	۲	۲	۲	۲	۲	۲	۲	۲	۲	۲	۲	۲	۲	۲	۱-۱ دارد	۱-۲ ندارد	۲-۳ اظهار نشده	
۹	قلعه چی	۲	۲	۱	۲	۲	۲	۲	۱	۲	۲	۲	۲	۲	۲	۲	۲	۲	۲	۲	۱-۱ دارد	۱-۲ ندارد	۲-۳ اظهار نشده	
۱۰	قلعه گاه	۲	۲	۱	۲	۲	۲	۲	۱	۲	۲	۲	۲	۲	۲	۲	۲	۲	۲	۲	۱-۱ دارد	۱-۲ ندارد	۲-۳ اظهار نشده	
۱۱	گلانه	۲	۲	۱	۲	۲	۲	۲	۱	۲	۲	۲	۲	۲	۲	۲	۲	۲	۲	۲	۱-۱ دارد	۱-۲ ندارد	۲-۳ اظهار نشده	
۱۲	هالوزان	۲	۲	۱	۲	۲	۲	۲	۱	۲	۲	۲	۲	۲	۲	۲	۲	۲	۲	۲	۱-۱ دارد	۱-۲ ندارد	۲-۳ اظهار نشده	
۱۳	هزار خانی	۲	۲	۱	۲	۲	۲	۲	۱	۲	۲	۲	۲	۲	۲	۲	۲	۲	۲	۲	۱-۱ دارد	۱-۲ ندارد	۲-۳ اظهار نشده	
۱۴	اردوگاه بهرام آباد	۰	۰	۰	۰	۰	۰	۰	۰	۰	۰	۰	۰	۰	۰	۰	۰	۰	۰	۰	۰	۰	۰	۰
	دهستان دزلی	۱	۱	۷	۵	۱	۱	۱	۱	۱	۱	۱	۱	۱	۸	۸	۰	۰	۰	۰	۰	۱-۱ دارد	۱-۲ ندارد	۲-۳ اظهار نشده
۱	دزلی	۲	۲	۱	۱	۱	۲	۲	۱	۱	۱	۱	۲	۲	۱	۲	۲	۲	۱	۲	۲	۱-۱ دارد	۱-۲ ندارد	۲-۳ اظهار نشده
۲	دمیو	۲	۲	۱	۲	۲	۲	۲	۱	۲	۲	۲	۲	۲	۱	۲	۲	۲	۱	۲	۲	۱-۱ دارد	۱-۲ ندارد	۲-۳ اظهار نشده
۳	بندول	۲	۲	۲	۱	۱	۲	۲	۱	۲	۲	۲	۲	۲	۲	۲	۲	۲	۱	۲	۲	۱-۱ دارد	۱-۲ ندارد	۲-۳ اظهار نشده
۴	دره ناخی	۲	۲	۱	۲	۲	۲	۲	۱	۲	۲	۲	۲	۲	۲	۲	۲	۲	۱	۲	۲	۱-۱ دارد	۱-۲ ندارد	۲-۳ اظهار نشده
۵	ذکریان	۲	۲	۱	۲	۲	۲	۲	۱	۲	۲	۲	۲	۲	۲	۲	۲	۲	۱	۲	۲	۱-۱ دارد	۱-۲ ندارد	۲-۳ اظهار نشده
۶	ذلکه	۲	۲	۱	۲	۲	۲	۲	۱	۲	۲	۲	۲	۲	۲	۲	۲	۲	۱	۲	۲	۱-۱ دارد	۱-۲ ندارد	۲-۳ اظهار نشده
۷	خشکین	۲	۲	۱	۲	۲	۲	۲	۱	۲	۲	۲	۲	۲	۲	۲	۲	۲	۱	۲	۲	۱-۱ دارد	۱-۲ ندارد	۲-۳ اظهار نشده
۸	حسین آباد	۱	۱	۱	۱	۱	۲	۲	۱	۲	۲	۲	۲	۲	۲	۲	۲	۲	۱	۲	۲	۱-۱ دارد	۱-۲ ندارد	۲-۳ اظهار نشده
۹	اردوگاه دربند دزلی	۰	۰	۰	۰	۰	۰	۰	۰	۰	۰	۰	۰	۰	۰	۰	۰	۰	۰	۰	۰	۰	۰	۰

ارقام درج شده در سطر جمع ها (دهستان و بخش و شهرستان) جمع تعداد کد 1 مربوط به آن ستون می باشد

ردیف	نام آبادی	بهداشتی و درمانی																بازرگاتی و خدمات		
		پایگاه بهداشت روستایی دارد؟	مرکز تسهیلات زایمان دارد؟	پزشک خانواده دارد؟	پزشک دارد؟	دندانپزشک با بهداشت کار دهان و دندان دارد؟	دندانپزشک تجربی یا دندانساز دارد؟	بهبود یا مامای روستایی دارد؟	بهبود دارد؟	دامپزشک دارد؟	تکنسین دامپزشکی دارد؟	آزمایشگاه و رادیولوژی دارد؟	غسالخانه دارد؟	سامانه جمع آوری زیباله دارد؟	پایگاه آتش‌نشانی دارد؟	نماینده پخش نفت سفید دارد؟	نماینده پخش سیلندر گاز دارد؟	فروشگاه تعاونی دارد؟	بقالی دارد؟	
۶	تخان	۲	۲	۲	۲	۲	۲	۲	۲	۲	۲	۲	۲	۲	۲	۲	۲	۱- دارد	۱- دارد	
۷	تقلی	۱	۲	۲	۲	۲	۲	۲	۲	۲	۲	۲	۲	۲	۲	۲	۲	۲- ندارد	۲- ندارد	
۸	مبارک آباد سیدار	۲	۲	۲	۲	۲	۲	۲	۲	۲	۲	۲	۲	۲	۲	۲	۲	۲- ندارد	۲- ندارد	
۹	قلعه جی	۲	۲	۲	۲	۲	۲	۲	۲	۲	۲	۲	۲	۲	۲	۲	۲	۳- اظهار نشده	۳- اظهار نشده	
۱۰	قلعه گاه	۲	۲	۲	۲	۲	۲	۲	۲	۲	۲	۲	۲	۲	۲	۲	۲	۳- اظهار نشده	۳- اظهار نشده	
۱۱	گلانه	۱	۲	۲	۲	۲	۲	۲	۲	۲	۲	۲	۲	۲	۲	۲	۲	۳- اظهار نشده	۳- اظهار نشده	
۱۲	هالوزان	۲	۲	۲	۲	۲	۲	۲	۲	۲	۲	۲	۲	۲	۲	۲	۲	۳- اظهار نشده	۳- اظهار نشده	
۱۳	هزار خانی	۲	۲	۲	۲	۲	۲	۲	۲	۲	۲	۲	۲	۲	۲	۲	۲	۳- اظهار نشده	۳- اظهار نشده	
۱۴	اردوگاه بهرام آباد	۰	۰	۰	۰	۰	۰	۰	۰	۰	۰	۰	۰	۰	۰	۰	۰	۰	۰	
	دهستان دزلی	۰	۱	۰	۴	۴	۰	۱	۱	۳	۰	۰	۰	۰	۰	۰	۰	۴	۱	
۱	دزلی	۲	۲	۲	۲	۲	۲	۲	۲	۲	۲	۲	۲	۲	۲	۲	۲	۱	۱	
۲	دمبو	۲	۲	۲	۲	۲	۲	۲	۲	۲	۲	۲	۲	۲	۲	۲	۲	۲	۲	
۳	بندول	۲	۲	۲	۲	۲	۲	۲	۲	۲	۲	۲	۲	۲	۲	۲	۲	۲	۲	
۴	دره ناخی	۲	۲	۲	۲	۲	۲	۲	۲	۲	۲	۲	۲	۲	۲	۲	۲	۲	۲	
۵	ذکریان	۲	۲	۲	۲	۲	۲	۲	۲	۲	۲	۲	۲	۲	۲	۲	۲	۲	۲	
۶	دلکه	۲	۲	۲	۲	۲	۲	۲	۲	۲	۲	۲	۲	۲	۲	۲	۲	۲	۲	
۷	خشکین	۲	۲	۲	۲	۲	۲	۲	۲	۲	۲	۲	۲	۲	۲	۲	۲	۲	۲	
۸	حسین آباد	۲	۲	۲	۲	۲	۲	۲	۲	۲	۲	۲	۲	۲	۲	۲	۲	۲	۲	
۹	اردوگاه دربند دزلی	۰	۰	۰	۰	۰	۰	۰	۰	۰	۰	۰	۰	۰	۰	۰	۰	۰	۰	

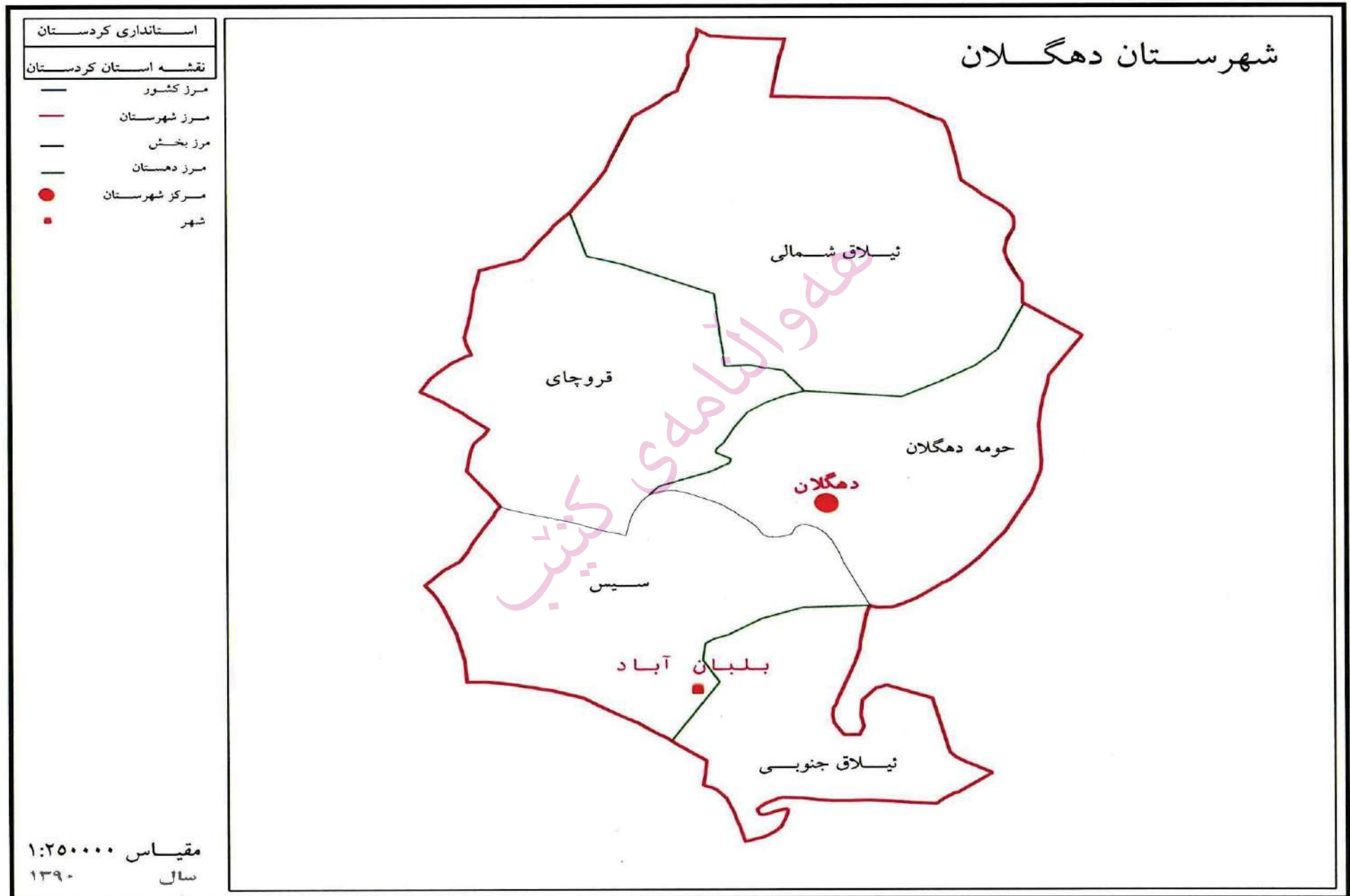
ارقام درج شده در سطر جمع ها (دهستان و بخش و شهرستان) جمع تعداد کد 1 مربوط به آن ستون می باشد

ردیف	نام آبادی	بازرگانی و خدمات													
		نانوایی دارد؟	گوشت فروشی دارد؟	قهوهخانه دارد؟	باتک دارد؟	تعمیرگاه ماشین‌آلات کشاورزی دارد؟	تعمیرگاه ماشین‌آلات غیر	جایگاه سوخت دارد؟	صندوق پست دارد؟	دفتر پست دارد؟	دفتر مخابرات دارد؟	دفتر فناوری اطلاعات و ارتباطات دارد؟	دسترس عمومی به اینترنت دارد؟	دسترس به روزنامه و مجله دارد؟	دسترس به وسیله نقلیه عمومی دارد؟
۶	تخان	۲	۲	۲	۲	۲	۲	۲	۲	۲	۲	۲	۲	۲	۲
۷	تفلی	۲	۲	۲	۲	۲	۲	۲	۲	۲	۲	۲	۲	۲	۲
۸	مبارک آباد سپیدار	۲	۲	۲	۲	۲	۲	۲	۲	۲	۲	۲	۲	۲	۲
۹	قلعه چی	۱	۲	۱	۲	۱	۲	۱	۲	۱	۲	۱	۲	۱	۲
۱۰	قلعه گاه	۲	۲	۱	۲	۲	۲	۲	۲	۲	۲	۲	۲	۲	۲
۱۱	گلانه	۲	۲	۲	۲	۲	۲	۲	۲	۲	۲	۲	۲	۲	۲
۱۲	هالوزان	۲	۲	۲	۲	۲	۲	۲	۲	۲	۲	۲	۲	۲	۲
۱۳	هزارخانی	۲	۲	۲	۲	۲	۲	۲	۲	۲	۲	۲	۲	۲	۲
۱۴	اردوگاه بهرام آباد	۰	۰	۰	۰	۰	۰	۰	۰	۰	۰	۰	۰	۰	۰
	دهستان دزلی	۲	۲	۲	۱	۲	۱	۳	۲	۱	۲	۱	۲	۱	۲
۱	دزلی	۱	۱	۱	۱	۱	۱	۱	۱	۱	۱	۱	۱	۱	۱
۲	دمیو	۲	۲	۲	۲	۲	۲	۲	۲	۲	۲	۲	۲	۲	۲
۳	بندول	۲	۲	۲	۲	۲	۲	۲	۲	۲	۲	۲	۲	۲	۲
۴	دره ناخی	۲	۲	۲	۲	۲	۲	۲	۲	۲	۲	۲	۲	۲	۲
۵	ذکریان	۲	۲	۲	۲	۲	۲	۲	۲	۲	۲	۲	۲	۲	۲
۶	ذلکه	۲	۲	۲	۲	۲	۲	۲	۲	۲	۲	۲	۲	۲	۲
۷	خشکین	۲	۲	۲	۲	۲	۲	۲	۲	۲	۲	۲	۲	۲	۲
۸	حسین آباد	۱	۱	۱	۲	۱	۲	۱	۲	۱	۲	۱	۲	۱	۲
۹	اردوگاه دربند دزلی	۰	۰	۰	۰	۰	۰	۰	۰	۰	۰	۰	۰	۰	۰

ارقام درج شده در سطر جمع ها (دهستان و بخش و شهرستان) جمع تعداد کد 1 مربوط به آن ستون می باشد

فرهنگ آبادی های -۱۳۹۰

شهرستان دهگلان



شهرستان دهگلان

شهرستان دهگلان یکی از شهرستانهای استان کردستان است که در مرکز این استان واقع شده و مرکز آن شهر دهگلان است. این شهرستان دارای ۲ شهر به نامهای دهگلان و بلبان آباد است. همچنین شهرستان دهگلان دارای ۲ بخش، ۵ دهستان و ۱۰۸ آبادی دارای سکنه و ۱۵ آبادی خالی از سکنه است. در آبان ۱۳۹۰، جمعیت شهرستان ۶۲۸۴۴ نفر بوده است. از این تعداد ۲۶۲۸۱ نفر ساکن در نقاط شهری، ۳۶۵۶۳ نفر ساکن در نقاط روستایی بوده اند. میزان شهرنشینی در این شهرستان ۴۱/۸ درصد می باشد.

ساخت جنسی و جمعیت

از جمعیت ساکن در نقاط روستایی شهرستان، ۱۸۴۶۷ نفر را مردان و ۱۸۰۹۶ نفر را زنان تشکیل می دهند. نسبت جنسی در این جمعیت نشان میدهد که در مقابل هر ۱۰۰ نفر زن، ۱۰۲ نفر مرد وجود دارد. این نسبت در بین اطفال کمتر از ۱۴ ساله ۱۰۵ و در بین افراد ۶۵ ساله و بیشتر ۱۱۷ بوده است. از جمعیت ساکن در نقاط روستایی شهرستان ۲۲/۸۷ درصد در گروه سنی کمتر از ۱۵ سال، ۷۰/۸۷ درصد در گروه سنی ۱۵-۶۴ ساله و ۶/۲۶ درصد در گروه سنی ۶۵ ساله و بیشتر قرار داشته اند و سن بقیه افراد نیز نامشخص بوده است.

جدول الف ۱۰- تعداد آبادیهای دارای سکنه شهرستان بر حسب بخش به تفکیک طبقات جمعیتی

بخش	جمع	۱ تا ۲۴ نفر	۲۵ تا ۴۹ نفر	۵۰ تا ۹۹ نفر	۱۰۰ تا ۲۴۹ نفر	۲۵۰ تا ۴۹۹ نفر	۵۰۰ تا ۹۹۹ نفر	۱۰۰۰ تا ۲۴۹۹ نفر	۲۵۰۰ تا ۴۹۹۹ نفر	۵۰۰۰ نفر و بیشتر
شهرستان دهگلان	۱۰۸	۶	۲	۱۷	۳۷	۲۸	۱۱	۶	۱	۰
بخش مرکزی	۷۳	۶	۲	۱۴	۲۶	۱۷	۵	۲	۱	۰
بخش بلبان آباد	۳۵	۰	۰	۳	۱۱	۱۱	۶	۴	۰	۰

جدول ب ۱۰- جمعیت نقاط روستایی شهرستان بر حسب بخش و گروههای عمده سنی به تفکیک جنس

نسبت جنسی	زن	مرد	مرد و زن		گروههای عمده سنی
			درصد	نفر	
۱۰۲	۱۸۰۹۶	۱۸۴۶۷	۱۰۰	۳۶۵۶۳	شهرستان دهگلان
۱۰۵	۴۰۸۶	۴۲۷۵	۲۲/۸۷	۸۳۶۱	۱۴-۰ ساله
۱۰۰	۱۲۹۵۶	۱۲۹۵۷	۷۰/۸۷	۲۵۹۱۳	۱۵-۶۴ ساله
۱۱۷	۱۰۵۴	۱۲۳۵	۶/۲۶	۲۲۸۹	۶۵ ساله و بیشتر
					اظهار نشده
۱۰۰	۱۰۰۷۵	۱۰۱۲۱	۱۰۰	۲۰۱۹۶	بخش مرکزی
۱۰۰	۲۳۴۶	۲۳۴۶	۲۳/۲۳	۴۶۹۲	۱۴-۰ ساله
۹۹	۷۱۴۶	۷۰۵۸	۷۰/۳۳	۱۴۲۰۴	۱۵-۶۴ ساله
۱۲۳	۵۸۳	۷۱۷	۶/۴۴	۱۳۰۰	۶۵ ساله و بیشتر
					اظهار نشده
۱۰۴	۸۰۲۱	۸۳۴۶	۱۰۰	۱۶۳۶۷	بخش بلبان آباد
۱۱۱	۱۷۴۰	۱۹۲۹	۲۲/۴۲	۳۶۶۹	۱۴-۰ ساله
۱۰۲	۵۸۱۰	۵۸۹۹	۷۱/۵۴	۱۱۷۰۹	۱۵-۶۴ ساله
۱۱۰	۴۷۱	۵۱۸	۶/۰۴	۹۸۹	۶۵ ساله و بیشتر
					اظهار نشده

خانوار

در آبان ۱۳۹۰ از کل خانوارهای شهرستان، ۷۲۱۴ خانوار ساکن در نقاط شهری و ۹۹۵۱ خانوار ساکن در نقاط روستایی بوده اند. در این شهرستان، میانگین تعداد افراد در خانوارهای معمولی ساکن نقاط روستایی (بعد خانوار) ۳/۷ نفر است.

جدول پ ۱۰ - تعداد آبادیهای دارای سکنه شهرستان بر حسب بخش به تفکیک گروه بندی تعداد خانوار

بخش	جمع	۴ تا ۱	۵ تا ۹	۱۰ تا ۱۹	۲۰ تا ۴۹	۵۰ تا ۹۹	۱۰۰ تا ۱۹۹	۲۰۰ تا ۴۹۹	۵۰۰ تا ۹۹۹	۱۰۰۰ خانوار و بیشتر
شهرستان دهگلان	۱۰۸	۴	۳	۹	۳۰	۳۲	۲۲	۷	۱	۰
بخش مرکزی	۷۳	۴	۳	۹	۲۲	۲۰	۱۲	۲	۱	۰
بخش بلبان آباد	۳۵	۰	۰	۰	۸	۱۲	۱۰	۵	۰	۰

وضع سواد

در آبان ۱۳۹۰، ۳۳۰۲۲ نفر جمعیت ۶ ساله و بیشتر نقاط روستایی شهرستان، ۷۰/۵۷ درصد با سواد بوده اند. نسبت با سواد برای مردان، ۸۰/۴۵ درصد و برای زنان ۶۰/۵ درصد بوده است.

جدول ت ۱۰ - درصد با سواد جمعیت ۶ ساله و بیشتر در نقاط روستایی شهرستان بر حسب بخش به تفکیک جنس و وضع سواد

شهرستان و بخش	جمع	مرد		زن	
		باسواد	بی سواد	باسواد	بی سواد
شهرستان دهگلان	۱۰۰	۸۰/۴۵	۱۹/۵۵	۶۰/۵	۳۹/۵
بخش مرکزی	۱۰۰	۸۰/۳	۱۹/۷	۶۱/۸۱	۳۸/۱۹
بخش بلبان آباد	۱۰۰	۸۰/۶۲	۱۹/۳۸	۵۸/۸۷	۴۱/۱۳

آموزش

در آبان ۱۳۹۰، از جمعیت ۶ ساله و بیشتر نقاط روستایی شهرستان، ۱۸/۳۷ درصد در حال تحصیل بوده اند. این نسبت برای مردان ۲۰/۵۳ درصد و برای زنان ۱۶/۱۷ درصد بوده است.

جدول ت ۱۰- درصد جمعیت ۶ ساله و بیشتر در حال تحصیل در نقاط روستایی شهرستان بر حسب بخش

شهرستان و بخش	مرد و زن	مرد	زن
شهرستان دهگلان	۱۸/۳۷	۲۰/۵۳	۱۶/۱۷
بخش مرکزی	۱۸/۱۱	۲۰/۰۵	۱۶/۱۶
بخش بلبان آباد	۱۸/۶۹	۲۱/۱۱	۱۶/۱۹

وضع فعالیت

در آبان ۱۳۹۰، افراد شاغل و بیکار (جویای کار) در مجموع، ۴۱/۴۲ درصد از جمعیت ۱۰ ساله و بیشتر نقاط روستایی شهرستان را تشکیل می داده اند. این نسبت برای مردان ۷۶/۲۸ درصد و برای زنان ۶ درصد بوده است. یعنی در نقاط روستایی این شهرستان نرخ فعالیت ۴۱/۴۲ می باشد

جدول ج ۱۰- جمعیت ۱۰ ساله و بیشتر نقاط روستایی شهرستان برحسب بخش و وضع فعالیت به تفکیک جنس

زن		مرد		مرد و زن		وضع فعالیت
درصد	تعداد	درصد	تعداد	درصد	تعداد	
۱۰۰	۱۵۲۹۳	۱۰۰	۱۵۵۴۵	۱۰۰	۳۰۸۳۸	شهرستان دهگلان
۶	۹۱۷	۷۶/۲۸	۱۱۸۵۷	۴۱/۴۲	۱۲۷۷۴	جمعیت فعال
۵/۳۲	۸۱۴	۷۱/۳۹	۱۱۰۹۷	۳۸/۶۲	۱۱۹۱۱	شاغل
۰/۶۷	۱۰۳	۴/۸۹	۷۶۰	۲/۸	۸۶۳	بیکار
۹۴	۱۴۳۷۶	۲۳/۷۲	۳۶۸۸	۵۸/۵۸	۱۸۰۶۴	جمعیت غیر فعال
۱۰۰	۸۴۶۶	۱۰۰	۸۵۱۸	۱۰۰	۱۶۹۸۴	بخش مرکزی
۴/۹۶	۴۲۰	۷۶/۶۳	۶۵۲۷	۴۰/۹	۶۹۴۷	جمعیت فعال
۴/۵	۳۸۱	۷۲/۳۸	۶۱۶۵	۳۸/۵۴	۶۵۴۶	شاغل
۰/۴۶	۳۹	۴/۲۵	۳۶۲	۲/۳۶	۴۰۱	بیکار
۹۵/۰۴	۸۰۴۶	۲۳/۳۷	۱۹۹۱	۵۹/۱	۱۰۰۲۷	جمعیت غیر فعال
۱۰۰	۶۸۲۷	۱۰۰	۷۰۲۷	۱۰۰	۱۳۸۵۴	بخش بلبان آباد
۷/۲۸	۴۹۷	۷۵/۸۵	۵۳۳۰	۴۲/۰۶	۵۸۲۷	جمعیت فعال
۶/۳۴	۴۳۳	۷۰/۱۹	۴۹۳۲	۳۸/۷۳	۵۳۶۵	شاغل
۰/۹۴	۶۴	۵/۶۶	۳۹۸	۳/۳۳	۴۶۲	بیکار
۹۲/۷۲	۶۳۳۰	۲۴/۱۵	۱۶۹۷	۵۷/۹۴	۸۰۲۷	جمعیت غیر فعال

ردیف	نام آبادی	تعداد خانوار	تعداد واحد مسکونی	جمعیت			گروه های عمده سنی					جمعیت ۶ ساله و بیشتر			
				کل	مرد	زن	مرد ۱۴-۱۵ ساله	مرد ۱۵-۶۴ ساله	زن ۱۴-۱۵ ساله	زن ۱۵-۶۴ ساله	زن ۶۵ ساله و بیشتر	مرد	زن	کل	
	شهرستان دهگلان	۹۹۵۱	۹۳۴۶	۳۶۵۶۳	۱۸۴۶۷	۱۸۰۹۶	۴۲۷۵	۱۲۹۵۷	۱۲۳۵	۴۰۸۶	۱۲۹۵۶	۱۰۵۴	۱۶۶۶۳	۱۶۳۵۹	۳۳۰۲۲
	بخش مرکزی	۵۵۸۴	۵۱۸۸	۲۰۱۹۶	۱۰۱۲۱	۱۰۰۷۵	۲۳۴۶	۷۰۵۸	۷۱۷	۲۳۴۶	۷۱۴۶	۵۸۳	۹۱۲۸	۹۰۶۳	۱۸۱۹۱
	دهستان نیلاق شمالی	۱۴۷۵	۱۲۹۲	۵۳۵۷	۲۶۸۲	۲۶۷۵	۶۳۹	۱۸۴۵	۱۹۸	۶۰۳	۱۹۱۸	۱۵۴	۲۴۴۰	۲۴۳۸	۴۸۷۸
۱	چشمه دراز	۲۶	۲۲	۹۳	۴۶	۴۷	۹	۳۲	۵	۱۱	۳۵	۱	۴۳	۴۴	۸۷
۲	نقاره خان	۰	۰	۰	۰	۰	۰	۰	۰	۰	۰	۰	۰	۰	۰
۳	آخی کمال	۱۱	۱۰	۳۹	۱۹	۲۰	۴	۱۵	۰	۴	۱۵	۱	۱۶	۲۰	۳۶
۴	اسله مرز	۴۶	۳۸	۱۷۱	۸۹	۸۲	۲۲	۶۲	۵	۲۵	۵۲	۵	۸۰	۷۳	۱۵۳
۵	امیر آباد	۴۴	۳۷	۱۶۴	۸۴	۸۰	۳۱	۴۹	۴	۲۲	۵۴	۴	۷۲	۷۲	۱۴۴
۶	بایه	۹	۹	۲۴	۱۱	۱۳	۱	۶	۴	۳	۱۰	۰	۱۰	۱۳	۲۳
۷	بریاخان	۳۶	۲۸	۱۱۸	۵۴	۶۴	۱۴	۳۵	۵	۱۶	۴۳	۵	۴۴	۵۷	۱۰۱
۸	بگه جان	۱۶۴	۱۲۴	۶۲۲	۳۰۰	۳۲۲	۵۰	۲۱۲	۳۸	۴۶	۲۵۵	۲۱	۲۸۱	۳۰۶	۵۸۷
۹	بله دستی	۳۴۷	۳۲۲	۱۳۱۴	۶۷۲	۶۴۲	۱۹۶	۴۳۶	۴۰	۱۸۳	۴۲۳	۳۶	۶۰۸	۵۶۷	۱۱۷۵
۱۰	نازه آباد گاومیشان	۳۷	۳۲	۱۳۸	۶۹	۶۹	۱۶	۵۰	۳	۱۳	۵۰	۶	۶۵	۶۶	۱۳۱
۱۱	نیلکوه	۴۹	۴۴	۱۶۱	۸۱	۸۰	۱۴	۵۹	۸	۱۴	۶۴	۲	۷۴	۷۳	۱۴۷
۱۲	حصار اسله مرز	۰	۰	۰	۰	۰	۰	۰	۰	۰	۰	۰	۰	۰	۰
۱۳	حقه	۱۸	۱۸	۶۴	۲۹	۳۵	۶	۲۰	۳	۱۲	۲۱	۲	۲۷	۲۹	۵۶
۱۴	خان آباد	۱۸	۱۵	۵۸	۳۰	۲۸	۷	۱۹	۴	۷	۱۹	۲	۲۷	۲۵	۵۲
۱۵	خضرتک	۲۴	۲۳	۷۰	۳۳	۳۷	۵	۲۸	۰	۸	۲۸	۱	۲۹	۳۷	۶۶
۱۶	دولت آباد	۰	۰	۰	۰	۰	۰	۰	۰	۰	۰	۰	۰	۰	۰
۱۷	سالار آباد	۲۰	۱۶	۶۷	۳۲	۳۵	۴	۲۸	۰	۸	۲۵	۲	۲۹	۳۳	۶۲
۱۸	سراب سوره	۵۳	۴۶	۱۷۲	۸۴	۸۸	۲۳	۵۵	۶	۱۹	۶۱	۸	۷۹	۸۴	۱۶۳
۱۹	سراب شهرک علیا	۵۴	۴۶	۲۰۰	۹۹	۱۰۱	۲۷	۶۷	۵	۱۶	۸۱	۴	۹۳	۹۵	۱۸۸
۲۰	سی وسه مرده	*	۰	*	*	*	*	*	*	*	*	*	*	*	*
۲۱	شادبلاغی	۴۹	۴۳	۱۹۰	۱۰۰	۹۰	۲۶	۷۰	۴	۱۴	۷۱	۵	۹۲	۸۵	۱۷۷
۲۲	شیدا	۰	۰	۰	۰	۰	۰	۰	۰	۰	۰	۰	۰	۰	۰
۲۳	ظفر آباد	۲۰	۱۸	۷۰	۴۱	۲۹	۵	۳۲	۴	۶	۲۳	۰	۴۰	۲۷	۶۷
۲۴	علی آباد لوج	۷۶	۶۱	۳۰۰	۱۴۹	۱۵۱	۳۹	۱۰۴	۶	۳۵	۱۱۰	۶	۱۳۲	۱۳۵	۲۶۷
۲۵	قشلاق جوب	۰	۰	۰	۰	۰	۰	۰	۰	۰	۰	۰	۰	۰	۰
۲۶	قشلاق خداکرم	۱۷	۱۵	۵۸	۳۰	۲۸	۱۰	۱۸	۲	۷	۲۰	۱	۲۸	۲۴	۵۲
۲۷	قلعه فولاد	۵۲	۴۵	۱۴۴	۷۳	۷۱	۱۴	۵۴	۵	۱۳	۵۴	۴	۶۵	۶۴	۱۲۹
۲۸	قلعه گاه	۲۹	۲۵	۱۱۹	۵۶	۶۳	۱۲	۴۲	۲	۱۵	۴۳	۵	۴۹	۵۹	۱۰۸
۲۹	قلقله	۲۲	۲۲	۷۳	۳۱	۴۲	۶	۱۹	۶	۱۲	۲۹	۱	۲۷	۳۹	۶۶
۳۰	قوچم	۱۷	۱۳	۵۷	۲۵	۳۲	۵	۱۸	۲	۸	۲۲	۲	۲۲	۲۹	۵۱
۳۱	کاکه جوب	۷۶	۷۱	۲۹۸	۱۴۷	۱۵۱	۳۳	۱۰۱	۱۳	۳۸	۱۰۳	۱۰	۱۳۴	۱۲۶	۲۶۰
۳۲	گمدره	۲۶	۲۲	۸۷	۴۳	۴۴	۹	۳۱	۳	۵	۳۴	۵	۳۹	۴۳	۸۲
۳۳	گنداب	۴۲	۳۴	۱۴۵	۷۱	۷۴	۱۷	۴۷	۷	۲۴	۴۸	۲	۶۵	۶۵	۱۳۰
۳۴	مبارک آباد	۰	۰	۰	۰	۰	۰	۰	۰	۰	۰	۰	۰	۰	۰
۳۵	محمد آباد خوزه	۹	۹	۳۲	۱۵	۱۷	۴	۱۱	۰	۴	۱۲	۱	۱۲	۱۵	۲۷

ردیف	نام آبادی	باسواد			محصل			جمعیت ۱۰ ساله و بیشتر			شاغل			بیکار		
		مرد	زن	کل	مرد	زن	کل	مرد	زن	کل	مرد	زن	کل	مرد	زن	کل
	شهرستان دهگلان	۱۳۴۰۵	۹۸۹۷	۲۳۳۰۲	۳۴۲۱	۲۶۴۶	۶۰۶۷	۱۵۵۴۵	۱۵۲۹۳	۳۰۸۳۸	۱۱۰۹۷	۸۱۴	۱۱۹۱۱	۷۶۰	۱۰۳	۸۶۳
	بخش مرکزی	۷۳۳۰	۵۶۰۲	۱۲۹۳۲	۱۸۳۰	۱۴۶۵	۳۲۹۵	۸۵۱۸	۸۴۶۶	۱۶۹۸۴	۶۱۶۵	۳۸۱	۶۵۴۶	۳۶۲	۳۹	۴۰۱
	دهستان نیلاق شمالی	۱۹۰۱	۱۴۲۵	۳۳۲۶	۴۹۳	۳۶۰	۸۵۳	۲۲۶۳	۲۲۸۵	۴۵۴۸	۱۵۳۲	۱۸۱	۱۷۱۳	۲۲۰	۳۷	۲۵۷
۱	چشمه دراز	۳۰	۲۳	۵۳	۴	۰	۴	۳۸	۴۲	۸۰	۳۴	۱	۳۵	۰	۰	۰
۲	نقاره خان	۰	۰	۰	۰	۰	۰	۰	۰	۰	۰	۰	۰	۰	۰	۰
۳	آخی کمال	۱۴	۱۳	۲۷	۲	۲	۴	۱۵	۱۹	۳۴	۱۲	۲	۱۴	۲	۲	۲
۴	اسله مرز	۵۴	۴۰	۹۴	۱۶	۱۳	۲۹	۷۷	۶۴	۱۴۱	۵۸	۲	۶۰	۱	۱	۱
۵	امیر آباد	۵۶	۴۲	۹۸	۱۵	۹	۲۴	۶۲	۶۶	۱۲۸	۴۸	۱	۴۹	۴	۴	۴
۶	بایه	۴	۸	۱۲	۰	۳	۳	۱۰	۱۱	۲۱	۸	۳	۱۱	۰	۰	۰
۷	بریاخان	۳۴	۳۴	۶۸	۵	۱۰	۱۵	۴۳	۵۲	۹۵	۳۱	۳	۳۴	۲	۱	۳
۸	بگه جان	۲۲۶	۱۹۷	۴۲۳	۶۵	۵۲	۱۱۷	۲۶۰	۲۹۴	۵۵۴	۱۴۵	۳۳	۱۷۸	۶۰	۹	۶۹
۹	بله دستی	۵۱۵	۳۵۵	۸۷۰	۱۷۵	۱۳۱	۳۰۶	۵۶۷	۵۲۸	۱۰۹۵	۳۵۸	۴۰	۳۹۸	۴۳	۸	۵۱
۱۰	نازه آباد گاو میشان	۵۸	۴۳	۱۰۱	۱۹	۱۳	۳۲	۵۸	۶۳	۱۲۱	۴۰	۱۰	۵۰	۳	۲	۵
۱۱	نیلکوه	۵۹	۴۳	۱۰۲	۴	۳	۷	۷۰	۷۰	۱۴۰	۵۱	۱	۵۲	۶	۰	۶
۱۲	حصار اسله مرز	۰	۰	۰	۰	۰	۰	۰	۰	۰	۰	۰	۰	۰	۰	۰
۱۳	حقه	۲۰	۱۵	۳۵	۷	۴	۱۱	۲۴	۲۵	۴۹	۱۷	۲	۱۹	۰	۰	۰
۱۴	خان آباد	۲۰	۹	۲۹	۴	۳	۷	۲۵	۲۲	۴۷	۲۳	۰	۲۳	۰	۰	۰
۱۵	خضرتک	۱۵	۱۸	۳۳	۰	۳	۳	۲۸	۳۶	۶۴	۲۴	۱	۲۵	۰	۰	۰
۱۶	دولت آباد	۰	۰	۰	۰	۰	۰	۰	۰	۰	۰	۰	۰	۰	۰	۰
۱۷	سالار آباد	۲۱	۱۷	۳۸	۱	۲	۳	۲۹	۳۱	۶۰	۲۶	۲	۲۸	۰	۰	۰
۱۸	سراب سوره	۵۶	۴۴	۱۰۰	۱۹	۱۰	۲۹	۶۷	۷۸	۱۴۵	۵۵	۳	۵۸	۲	۲	۲
۱۹	سراب شهرک علیا	۶۴	۵۷	۱۲۱	۲۰	۵	۲۵	۸۳	۹۲	۱۷۵	۵۵	۲	۵۷	۰	۰	۲
۲۰	سی وسه مرده	*	*	*	*	*	*	*	*	*	*	*	*	*	*	*
۲۱	شادبلاغی	۷۴	۴۵	۱۱۹	۹	۳	۱۲	۸۸	۸۳	۱۷۱	۶۸	۳	۷۱	۱	۰	۱
۲۲	شیدا	۰	۰	۰	۰	۰	۰	۰	۰	۰	۰	۰	۰	۰	۰	۰
۲۳	ظفر آباد	۳۱	۱۱	۴۲	۶	۵	۱۱	۳۸	۲۴	۶۲	۲۰	۱	۲۱	۰	۰	۸
۲۴	علی آباد لوج	۱۰۷	۸۵	۱۹۲	۲۶	۲۳	۴۹	۱۲۳	۱۲۷	۲۵۰	۷۵	۲۷	۱۰۲	۲۶	۴	۳۰
۲۵	فشلاق جوب	۰	۰	۰	۰	۰	۰	۰	۰	۰	۰	۰	۰	۰	۰	۰
۲۶	فشلاق خداکرم	۱۶	۹	۲۵	۱	۰	۱	۲۷	۲۳	۵۰	۱۸	۰	۱۸	۰	۰	۰
۲۷	قلعه فولاد	۵۰	۳۳	۸۳	۶	۵	۱۱	۶۴	۶۰	۱۲۴	۴۸	۲	۵۰	۱	۱	۱
۲۸	قلعه گاه	۳۷	۳۳	۷۰	۶	۶	۱۲	۴۵	۵۳	۹۸	۳۴	۰	۳۴	۰	۰	۰
۲۹	قلقله	۱۵	۲۰	۳۵	۲	۶	۸	۲۷	۳۵	۶۲	۲۰	۱	۲۱	۰	۰	۰
۳۰	قوچم	۱۲	۱۶	۲۸	۲	۵	۷	۲۱	۲۵	۴۶	۱۹	۰	۱۹	۰	۰	۰
۳۱	کاکه جوب	۱۰۹	۸۲	۱۹۱	۲۷	۲۴	۵۱	۱۲۲	۱۱۹	۲۴۱	۷۲	۱۷	۸۹	۳۱	۲	۳۳
۳۲	گمدره	۳۱	۲۲	۵۳	۵	۳	۸	۳۶	۴۱	۷۷	۲۷	۱	۲۸	۱	۱	۱
۳۳	گنداب	۴۵	۳۷	۸۲	۱۲	۸	۲۰	۵۷	۵۹	۱۱۶	۴۹	۱	۵۰	۰	۱	۱
۳۴	مبارک آباد	۰	۰	۰	۰	۰	۰	۰	۰	۰	۰	۰	۰	۰	۰	۰
۳۵	محمد آباد خرزه	۸	۵	۱۳	۱	۰	۱	۱۱	۱۴	۲۵	۹	۰	۹	۱	۱	۱

ردیف	نام آبادی	وضع طبیعی :	نوع راه آبادی :	وضع سکونت آبادی:			طرح هادی :	محل خرید مایحتاج				آموزشی، فرهنگی و ورزشی			
				ماه خاتمه سکونت بر آبادی	ماه شروع سکونت بر آبادی	۱-داراه، سکنه دائم، ۲-داراه، سکنه موسمی، ۳-خالی، ازسکنه دائم، ۴-خالی از سکنه موسمی، ۵-اظهارنشده		آیا اکثرساکنان آبادی مایحتاج اولیه خودرا ازاین آبادی خریداری می‌کنند؟	آیا از آبادی یا آبادی‌های دیگر مایحتاج اولیه خود به این آبادی مراجعه می‌شود؟	آیا ساکنان آبادی برای خرید مایحتاج خود به شهر یا شهرهایی مراجعه می‌کنند؟	مهد دارد؟	دبستان دارد؟	مدرسه راهنمایی شبانه روزی پسرانه دارد؟	مدرسه راهنمایی شبانه روزی دخترانه دارد؟	مدرسه راهنمایی
	شهرستان دهگلان		۵۷	۱۰۶		۱	۴۲	۲۲	۱۰۷	۱۷	۱۰۲	۲	۲	۱۰	
	بخش مرکزی		۳۹	۷۱		۰	۲۹	۱۶	۷۲	۱۶	۶۷	۲	۲	۴	
	دهستان نیلاق شمالی		۱۷	۲۹	۰	۰	۱۷	۱۳	۳۰	۹	۲۹	۱	۱	۱	
۱	چشمه دراز	۳	۳	۱			۱	۱	۱	۲	۱	۲	۲	۲	
۲	نقاره خان	۳	۳	۳										۰	
۳	آخی کمال	۳	۳	۱			۲	۱	۱	۲	۱	۲	۲	۲	
۴	اسله مرز	۳	۱	۱			۱	۱	۱	۱	۱	۲	۲	۲	
۵	امیر آباد	۳	۳	۱			۱	۱	۱	۲	۱	۲	۲	۲	
۶	بایه	۱	۱	۱			۲	۳	۱	۱	۱	۲	۲	۲	
۷	بریاخان	۳	۲	۱			۱	۱	۱	۲	۱	۲	۲	۲	
۸	بگه جان	۱	۱	۱			۱	۱	۱	۱	۱	۲	۲	۲	
۹	بله دستی	۱	۲	۲			۲	۲	۱	۱	۱	۱	۱	۱	
۱۰	نازه آباد گاو میشان	۱	۱	۱			۱	۲	۱	۲	۱	۲	۲	۲	
۱۱	تیلکوه	۳	۱	۱			۱	۱	۱	۱	۱	۲	۲	۲	
۱۲	حصار اسله مرز	۳	۳	۳										۰	
۱۳	حقه	۳	۱	۱			۱	۱	۱	۲	۱	۲	۲	۲	
۱۴	خان آباد	۳	۱	۱			۲	۳	۱	۲	۱	۲	۲	۲	
۱۵	خضرلک	۳	۱	۱			۲	۳	۱	۲	۱	۲	۲	۲	
۱۶	دولت آباد	۳	۳	۳										۰	
۱۷	سالار آباد	۳	۳	۱			۲	۳	۱	۲	۱	۲	۲	۲	
۱۸	سراب سوره	۱	۲	۱			۱	۳	۱	۱	۱	۲	۲	۲	
۱۹	سراب شهرک علیا	۳	۱	۱			۱	۳	۱	۱	۱	۲	۲	۲	
۲۰	سی وسه مرده	۳	۱	۱			۲	۳	۱	۲	۱	۲	۲	۲	
۲۱	شادبلاغی	۱	۳	۱			۲	۳	۱	۲	۱	۲	۲	۲	
۲۲	شیدا	۳	۳	۳										۰	
۲۳	ظفر آباد	۳	۱	۱			۲	۳	۱	۲	۱	۲	۲	۲	
۲۴	علی آباد لوج	۱	۲	۱			۱	۲	۱	۲	۱	۲	۲	۲	
۲۵	فشلاق جوب	۱	۳	۳										۰	
۲۶	فشلاق خداکرم	۳	۳	۱			۱	۳	۱	۲	۱	۲	۲	۲	
۲۷	قلعه فولاد	۳	۱	۱			۱	۳	۱	۱	۱	۲	۲	۲	
۲۸	قلعه گاه	۳	۲	۱			۱	۳	۱	۱	۱	۲	۲	۲	
۲۹	قلقله	۳	۲	۲			۲	۳	۱	۲	۲	۲	۲	۲	
۳۰	قوچم	۱	۲	۱			۲	۳	۱	۲	۱	۲	۲	۲	
۳۱	کاکه جوب	۱	۱	۱			۲	۳	۱	۲	۱	۲	۲	۲	
۳۲	گمدره	۱	۱	۱			۱	۳	۱	۱	۱	۲	۲	۲	
۳۳	گنداب	۱	۱	۱			۲	۳	۱	۲	۱	۲	۲	۲	
۳۴	مبارک آباد	۱	۳	۳										۰	
۳۵	محمد آباد خرزه	۱	۳	۱			۲	۳	۱	۲	۱	۲	۲	۲	

ردیف	نام آبادی	آموزشی، فرهنگی و ورزشی														مذهبی				
		مدرسه راهنمایی دخترانه دارد؟	مدرسه راهنمایی مختلط دارد؟	مدرسه شبانه روزی پسرانه دارد؟	دبیرستان دخترانه دارد؟	دبیرستان شبانه روزی پسرانه دارد؟	دبیرستان نظری پسرانه دارد؟	دبیرستان نظری دخترانه دارد؟	دبیرستان کاردانش پسرانه دارد؟	دبیرستان کاردانش دخترانه دارد؟	هنرستان فنی و حرفه ای پسرانه دارد؟	هنرستان فنی و حرفه ای دخترانه دارد؟	بوستان روستایی دارد؟	کتابخانه عمومی دارد؟	زمین ورزشی دارد؟	سالن ورزشی دارد؟	مسجد دارد؟	امام زاده دارد؟	سایر اماکن مذهبی مسلمانان دارد؟	اماکن مذهبی سایر ادیان دارد؟
	شهرستان دهگلان	۱۰	۱۰	۱	۱	۴	۱	۱	۰	۱	۰	۰	۴	۲	۱۳	۲	۱۰۱	۵	۰	۰
	بخش مرکزی	۴	۷	۱	۱	۲	۱	۱	۰	۱	۰	۰	۲	۱	۹	۱	۶۸	۲	۰	۰
	دهستان نیلاق شمالی	۱	۲	۰	۰	۱	۰	۰	۰	۰	۰	۰	۱	۰	۱	۰	۲۸	۰	۰	۰
۱	چشمه دراز	۲	۲	۲	۲	۲	۲	۲	۲	۲	۲	۲	۲	۲	۲	۲	۱	۲	۲	۲
۲	نقاره خان	۰	۰	۰	۰	۰	۰	۰	۰	۰	۰	۰	۰	۰	۰	۰	۰	۰	۰	۰
۳	آخی کمال	۲	۲	۲	۲	۲	۲	۲	۲	۲	۲	۲	۲	۲	۲	۱	۲	۲	۲	۲
۴	اسله مرز	۲	۲	۲	۲	۲	۲	۲	۲	۲	۲	۲	۲	۲	۲	۱	۲	۲	۲	۲
۵	امیر آباد	۲	۲	۲	۲	۲	۲	۲	۲	۲	۲	۲	۲	۲	۲	۱	۲	۲	۲	۲
۶	بایه	۲	۲	۲	۲	۲	۲	۲	۲	۲	۲	۲	۲	۲	۲	۱	۲	۲	۲	۲
۷	بریاخان	۲	۲	۲	۲	۲	۲	۲	۲	۲	۲	۲	۲	۲	۲	۱	۲	۲	۲	۲
۸	بگه جان	۲	۱	۲	۲	۲	۲	۲	۲	۲	۲	۲	۲	۲	۱	۲	۲	۲	۲	۲
۹	بله دستی	۱	۲	۲	۲	۱	۲	۲	۲	۲	۲	۲	۱	۲	۲	۱	۲	۲	۲	۲
۱۰	نازه آباد گاو میشان	۲	۲	۲	۲	۲	۲	۲	۲	۲	۲	۲	۲	۲	۲	۱	۲	۲	۲	۲
۱۱	تیلکوه	۲	۲	۲	۲	۲	۲	۲	۲	۲	۲	۲	۲	۲	۲	۱	۲	۲	۲	۲
۱۲	حصار اسله مرز	۰	۰	۰	۰	۰	۰	۰	۰	۰	۰	۰	۰	۰	۰	۰	۰	۰	۰	۰
۱۳	حقه	۲	۲	۲	۲	۲	۲	۲	۲	۲	۲	۲	۲	۲	۲	۱	۲	۲	۲	۲
۱۴	خان آباد	۲	۲	۲	۲	۲	۲	۲	۲	۲	۲	۲	۲	۲	۲	۱	۲	۲	۲	۲
۱۵	خضرتک	۲	۲	۲	۲	۲	۲	۲	۲	۲	۲	۲	۲	۲	۲	۱	۲	۲	۲	۲
۱۶	دولت آباد	۰	۰	۰	۰	۰	۰	۰	۰	۰	۰	۰	۰	۰	۰	۰	۰	۰	۰	۰
۱۷	سالار آباد	۲	۲	۲	۲	۲	۲	۲	۲	۲	۲	۲	۲	۲	۲	۱	۲	۲	۲	۲
۱۸	سراب سوره	۲	۲	۲	۲	۲	۲	۲	۲	۲	۲	۲	۲	۲	۲	۱	۲	۲	۲	۲
۱۹	سراب شهرک علیا	۲	۲	۲	۲	۲	۲	۲	۲	۲	۲	۲	۲	۲	۲	۱	۲	۲	۲	۲
۲۰	سی وسه مرده	۲	۲	۲	۲	۲	۲	۲	۲	۲	۲	۲	۲	۲	۲	۱	۲	۲	۲	۲
۲۱	شادبلاغی	۲	۲	۲	۲	۲	۲	۲	۲	۲	۲	۲	۲	۲	۲	۱	۲	۲	۲	۲
۲۲	شیدا	۰	۰	۰	۰	۰	۰	۰	۰	۰	۰	۰	۰	۰	۰	۰	۰	۰	۰	۰
۲۳	ظفر آباد	۲	۲	۲	۲	۲	۲	۲	۲	۲	۲	۲	۲	۲	۲	۱	۲	۲	۲	۲
۲۴	علی آباد لوج	۲	۲	۲	۲	۲	۲	۲	۲	۲	۲	۲	۲	۲	۲	۱	۲	۲	۲	۲
۲۵	فشلاق جوب	۰	۰	۰	۰	۰	۰	۰	۰	۰	۰	۰	۰	۰	۰	۰	۰	۰	۰	۰
۲۶	فشلاق خداکرم	۲	۲	۲	۲	۲	۲	۲	۲	۲	۲	۲	۲	۲	۲	۱	۲	۲	۲	۲
۲۷	قلعه فولاد	۲	۲	۲	۲	۲	۲	۲	۲	۲	۲	۲	۲	۲	۲	۱	۲	۲	۲	۲
۲۸	قلعه گاه	۲	۲	۲	۲	۲	۲	۲	۲	۲	۲	۲	۲	۲	۲	۱	۲	۲	۲	۲
۲۹	قلقله	۲	۲	۲	۲	۲	۲	۲	۲	۲	۲	۲	۲	۲	۲	۱	۲	۲	۲	۲
۳۰	قوچم	۲	۲	۲	۲	۲	۲	۲	۲	۲	۲	۲	۲	۲	۲	۱	۲	۲	۲	۲
۳۱	کاکه جوب	۲	۲	۲	۲	۲	۲	۲	۲	۲	۲	۲	۲	۲	۲	۱	۲	۲	۲	۲
۳۲	گمدره	۲	۲	۲	۲	۲	۲	۲	۲	۲	۲	۲	۲	۲	۲	۱	۲	۲	۲	۲
۳۳	گنداب	۲	۲	۲	۲	۲	۲	۲	۲	۲	۲	۲	۲	۲	۲	۱	۲	۲	۲	۲
۳۴	مبارک آباد	۰	۰	۰	۰	۰	۰	۰	۰	۰	۰	۰	۰	۰	۰	۰	۰	۰	۰	۰
۳۵	محمد آباد خرزه	۲	۲	۲	۲	۲	۲	۲	۲	۲	۲	۲	۲	۲	۲	۱	۲	۲	۲	۲

ردیف	نام آبادی	بهداشتی و درمانی																بازرگانی و خدمات			
		پایگاه بهداشت روستایی دارد؟	مرکز تسهیلات زایمان دارد؟	پزشک خانواده دارد؟	پزشک دارد؟	دندانپزشک یا بهداشت کار دهان و دندان دارد؟	دندانپزشک یا بهداشت کار دهان و دندانسانز دارد؟	بیمار یا ماما روستایی دارد؟	بهورز دارد؟	دامپزشک دارد؟	تکنسین دامپزشکی دارد؟	آزمایشگاه و رادیولوژی دارد؟	غسالخانه دارد؟	سامانه جمع آوری زباله دارد؟	پایگاه آتش‌نشانی دارد؟	نمایندگی پخش نفت سفید دارد؟	نمایندگی پخش سیلندر گاز دارد؟	فروشگاه تعاونی دارد؟	بقالی دارد؟		
	شهرستان دهگلان	۱۰	۰	۱۲	۱۵	۰	۰	۳	۳۵	۸	۴	۰	۱۱	۱۳	۰	۳۴	۱۱	۹	۷۹		
	بخش مرکزی	۴	۰	۳	۷	۰	۰	۳	۲۳	۱	۰	۰	۵	۶	۰	۱۷	۲	۶	۴۹		
	دهستان نیلاق شمالی	۲	۰	۲	۵	۰	۰	۱	۹	۰	۰	۰	۱	۳	۰	۹	۱	۳	۱۷		
۱	چشمه دراز	۲	۲	۲	۲	۲	۲	۲	۲	۲	۲	۲	۲	۲	۲	۲	۲	۲	۲		
۲	نقاره خان	۰	۰	۰	۰	۰	۰	۰	۰	۰	۰	۰	۰	۰	۰	۰	۰	۰	۰		
۳	آخی کمال	۲	۲	۲	۲	۲	۲	۲	۲	۲	۲	۲	۲	۲	۲	۲	۲	۲	۲		
۴	اسله مرز	۲	۲	۲	۲	۲	۲	۲	۲	۲	۲	۲	۲	۲	۲	۱	۲	۲	۱		
۵	امیر آباد	۲	۲	۲	۲	۲	۲	۲	۲	۲	۲	۲	۲	۲	۲	۲	۲	۲	۲		
۶	بایه	۲	۲	۲	۱	۲	۲	۱	۲	۲	۲	۲	۲	۲	۲	۲	۲	۲	۲		
۷	بریاخان	۱	۲	۲	۲	۲	۲	۱	۲	۲	۲	۲	۲	۲	۲	۲	۲	۲	۲		
۸	بگه جان	۲	۲	۲	۲	۲	۲	۲	۲	۲	۲	۲	۲	۲	۲	۱	۲	۱	۱		
۹	بله دستی	۱	۲	۲	۱	۲	۲	۱	۲	۲	۲	۲	۲	۱	۲	۱	۱	۱	۱		
۱۰	تازه آباد گاومیشان	۲	۲	۱	۲	۲	۲	۲	۱	۲	۲	۲	۲	۲	۲	۲	۲	۲	۲		
۱۱	تیلکوه	۲	۲	۲	۲	۲	۲	۲	۲	۲	۲	۲	۲	۲	۲	۲	۲	۲	۱		
۱۲	حصار اسله مرز	۰	۰	۰	۰	۰	۰	۰	۰	۰	۰	۰	۰	۰	۰	۰	۰	۰	۰		
۱۳	حقه	۲	۲	۲	۲	۲	۲	۲	۲	۲	۲	۲	۲	۲	۲	۲	۲	۲	۱		
۱۴	خان آباد	۲	۲	۲	۲	۲	۲	۲	۲	۲	۲	۲	۲	۲	۲	۲	۲	۲	۲		
۱۵	خضر لک	۲	۲	۲	۱	۲	۲	۱	۲	۲	۲	۲	۲	۲	۲	۲	۲	۲	۲		
۱۶	دولت آباد	۰	۰	۰	۰	۰	۰	۰	۰	۰	۰	۰	۰	۰	۰	۰	۰	۰	۰		
۱۷	سالار آباد	۲	۲	۲	۲	۲	۲	۲	۲	۲	۲	۲	۲	۲	۲	۲	۲	۲	۲		
۱۸	سراب سوره	۲	۲	۲	۲	۲	۲	۲	۲	۲	۲	۲	۲	۲	۲	۲	۲	۲	۱		
۱۹	سراب شهرک علیا	۲	۲	۲	۲	۲	۲	۲	۲	۲	۲	۲	۲	۲	۲	۲	۲	۲	۱		
۲۰	سی وسه مرده	۲	۲	۲	۲	۲	۲	۲	۲	۲	۲	۲	۲	۲	۲	۲	۲	۲	۲		
۲۱	شادبلاغی	۲	۲	۲	۲	۲	۲	۲	۲	۲	۲	۲	۲	۲	۲	۲	۲	۲	۱		
۲۲	شیدا	۰	۰	۰	۰	۰	۰	۰	۰	۰	۰	۰	۰	۰	۰	۰	۰	۰	۰		
۲۳	ظفر آباد	۲	۲	۲	۲	۲	۲	۲	۲	۲	۲	۲	۲	۲	۲	۲	۲	۲	۱		
۲۴	علی آباد لوچ	۲	۲	۲	۲	۲	۲	۲	۲	۲	۲	۲	۲	۲	۲	۲	۲	۲	۱		
۲۵	قشلاق خوب	۰	۰	۰	۰	۰	۰	۰	۰	۰	۰	۰	۰	۰	۰	۰	۰	۰	۰		
۲۶	قشلاق خداکرم	۲	۲	۲	۲	۲	۲	۲	۲	۲	۲	۲	۲	۲	۲	۲	۲	۲	۱		
۲۷	قلعه فولاد	۲	۲	۲	۱	۲	۲	۱	۲	۲	۲	۲	۲	۲	۲	۲	۲	۲	۱		
۲۸	قلعه کاه	۲	۲	۲	۱	۲	۲	۱	۲	۲	۲	۲	۲	۲	۲	۲	۲	۲	۱		
۲۹	قلقله	۲	۲	۲	۲	۲	۲	۲	۲	۲	۲	۲	۲	۲	۲	۲	۲	۲	۲		
۳۰	فوجم	۲	۲	۲	۲	۲	۲	۲	۲	۲	۲	۲	۲	۲	۲	۲	۲	۲	۲		
۳۱	کاکه خوب	۲	۲	۲	۲	۲	۲	۲	۲	۲	۲	۲	۲	۲	۲	۱	۲	۲	۱		
۳۲	گمدره	۲	۲	۲	۲	۲	۲	۲	۲	۲	۲	۲	۲	۲	۲	۱	۲	۲	۲		
۳۳	گنداب	۲	۲	۲	۲	۲	۲	۲	۲	۲	۲	۲	۲	۲	۲	۲	۲	۲	۱		
۳۴	مبارک آباد	۰	۰	۰	۰	۰	۰	۰	۰	۰	۰	۰	۰	۰	۰	۰	۰	۰	۰		
۳۵	محمد آباد خرزه	۲	۲	۲	۲	۲	۲	۲	۲	۲	۲	۲	۲	۲	۲	۲	۲	۲	۲		

ردیف	نام آبادی	بازرگانی و خدمات														مخابرات و ارتباطات				
		نانوایی دارد؟	گوشت فروشی دارد؟	قهوهمخانه دارد؟	بانک دارد؟	تعمیرگاه ماشین‌آلات کشاورزی دارد؟	تعمیرگاه ماشین‌آلات غیر	جایگاه سوخت دارد؟	صندوق پست دارد؟	دفتر پست دارد؟	دفتر مخابرات دارد؟	دفتر فناوری اطلاعات و ارتباطات دارد؟	دسترسی به اینترنت دارد؟	دسترسی به عمومی به	دسترسی به روزنامه و مجله دارد؟	دسترسی به وسیله نقلیه عمومی دارد؟	دسترسی به ایستگاه راه‌آهن دارد؟			
	شهرستان دهگلان	۳۴	۱۳	۱	۱	۱	۱	۱۰	۷	۳۵	۸	۱۱	۱	۱	۸۹	۰				
	بخش مرکزی	۱۹	۷	۱	۱	۰	۱	۶	۴	۲۲	۴	۷	۰	۰	۵۶	۰				
	دهستان نیلاق شمالی	۳	۲	۰	۰	۰	۱	۲	۱	۸	۱	۱	۱	۲۰	۰					
۱	چشمه دراز	۲	۲	۲	۲	۲	۲	۲	۲	۲	۲	۲	۲	۲	۲	۲				
۲	نقاره خان	۰	۰	۰	۰	۰	۰	۰	۰	۰	۰	۰	۰	۰	۰	۰				
۳	آخی کمال	۲	۲	۲	۲	۲	۲	۲	۲	۲	۲	۲	۲	۲	۲	۲				
۴	اسله مرز	۲	۲	۲	۲	۲	۲	۲	۲	۲	۲	۲	۲	۱	۲	۲				
۵	امیر آباد	۲	۲	۲	۲	۲	۲	۲	۲	۲	۲	۲	۲	۱	۲	۲				
۶	بایه	۲	۲	۲	۲	۲	۲	۲	۲	۲	۲	۲	۲	۱	۲	۲				
۷	بریاخان	۲	۲	۲	۲	۲	۲	۲	۲	۲	۲	۲	۲	۱	۲	۲				
۸	بگه جان	۱	۱	۲	۲	۲	۱	۲	۲	۲	۱	۲	۲	۱	۲	۲				
۹	بله دستی	۱	۱	۲	۲	۱	۱	۱	۱	۱	۱	۱	۱	۱	۲	۲				
۱۰	نازه آباد گاو میشان	۲	۲	۲	۲	۲	۲	۲	۲	۲	۲	۲	۲	۱	۲	۲				
۱۱	تیلکوه	۲	۲	۲	۲	۲	۲	۲	۲	۲	۲	۲	۲	۱	۲	۲				
۱۲	حصار اسله مرز	۰	۰	۰	۰	۰	۰	۰	۰	۰	۰	۰	۰	۰	۰	۰				
۱۳	حقه	۲	۲	۲	۲	۲	۲	۲	۲	۲	۲	۲	۲	۱	۲	۲				
۱۴	خان آباد	۲	۲	۲	۲	۲	۲	۲	۲	۲	۲	۲	۲	۲	۲	۲				
۱۵	خضرلک	۲	۲	۲	۲	۲	۲	۲	۲	۲	۲	۲	۲	۱	۲	۲				
۱۶	دولت آباد	۰	۰	۰	۰	۰	۰	۰	۰	۰	۰	۰	۰	۰	۰	۰				
۱۷	سالار آباد	۲	۲	۲	۲	۲	۲	۲	۲	۲	۲	۲	۲	۱	۲	۲				
۱۸	سراب سوره	۲	۲	۲	۲	۲	۲	۲	۲	۲	۲	۲	۲	۱	۲	۲				
۱۹	سراب شهرک علیا	۲	۲	۲	۲	۲	۲	۲	۲	۲	۲	۲	۲	۱	۲	۲				
۲۰	سی وسه مرده	۲	۲	۲	۲	۲	۲	۲	۲	۲	۲	۲	۲	۱	۲	۲				
۲۱	شادبلاغی	۲	۲	۲	۲	۲	۲	۲	۲	۲	۲	۲	۲	۱	۲	۲				
۲۲	شیدا	۰	۰	۰	۰	۰	۰	۰	۰	۰	۰	۰	۰	۰	۰	۰				
۲۳	ظفر آباد	۲	۲	۲	۲	۲	۲	۲	۲	۲	۱	۲	۲	۱	۲	۲				
۲۴	علی آباد لوج	۲	۲	۲	۲	۲	۲	۲	۲	۲	۲	۲	۲	۲	۲	۲				
۲۵	فشلاق خوب	۰	۰	۰	۰	۰	۰	۰	۰	۰	۰	۰	۰	۰	۰	۰				
۲۶	فشلاق خداکرم	۲	۲	۲	۲	۲	۲	۲	۲	۲	۲	۲	۲	۲	۲	۲				
۲۷	قلعه فولاد	۲	۲	۲	۲	۲	۲	۲	۲	۲	۲	۲	۲	۱	۲	۲				
۲۸	قلعه گاه	۲	۲	۲	۲	۲	۲	۱	۲	۲	۲	۲	۲	۲	۲	۲				
۲۹	قلقله	۲	۲	۲	۲	۲	۲	۲	۲	۲	۲	۲	۲	۲	۲	۲				
۳۰	قوچم	۲	۲	۲	۲	۲	۲	۲	۲	۲	۱	۲	۲	۲	۲	۲				
۳۱	کاکه خوب	۲	۲	۲	۲	۲	۲	۲	۲	۲	۱	۲	۲	۱	۲	۲				
۳۲	گمدره	۲	۲	۲	۲	۲	۲	۲	۲	۲	۲	۲	۲	۱	۲	۲				
۳۳	گنداب	۲	۲	۲	۲	۲	۲	۲	۲	۲	۲	۲	۲	۱	۲	۲				
۳۴	مبارک آباد	۰	۰	۰	۰	۰	۰	۰	۰	۰	۰	۰	۰	۰	۰	۰				
۳۵	محمد آباد خرزه	۲	۲	۲	۲	۲	۲	۲	۲	۲	۱	۲	۲	۱	۲	۲				

ردیف	نام آبادی	تعداد خانوار	تعداد واحد مسکونی	جمعیت			گروه های عمده سنی					جمعیت ۶ ساله و بیشتر		
				کل	مرد	زن	مرد ۱۴-۱۵ ساله	مرد ۱۵-۶۴ ساله	مرد ۶۵ ساله و بیشتر	زن ۱۴-۱۵ ساله	زن ۱۵-۶۴ ساله	زن ۶۵ ساله و بیشتر	مرد	زن
۳۶	نیاز	۸۱	۷۰	۲۹۵	۱۶۳	۱۳۲	۴۰	۱۲۱	۱۲	۱۵	۱۱	۱۵۲	۱۲۵	۲۷۷
	دهستان حومه دهگلان	۱۹۴۲	۱۸۸۴	۷۰۸۰	۳۵۵۶	۳۵۲۴	۸۰۲	۲۵۲۸	۲۲۶	۸۱۰	۱۸۵	۳۱۹۲	۳۱۵۵	۶۳۴۷
۱	آب باریک	۸۰	۷۴	۲۸۸	۱۴۷	۱۴۱	۲۸	۱۰۸	۱۱	۳۴	۸	۱۳۵	۱۲۵	۲۶۰
۲	ارزند	۱۰۵	۹۵	۳۸۴	۱۸۶	۱۹۸	۴۱	۱۲۹	۱۶	۵۱	۱۲	۱۶۴	۱۷۶	۳۴۰
۳	آسیاب خوب	۱۱	۱۱	۵۱	۲۵	۲۶	۳	۱۸	۴	۵	۱	۲۴	۲۴	۴۸
۴	بای نمر	۴	۴	۱۴	۹	۵	۰	۹	۰	۱	۰	۹	۵	۱۴
۵	نازه آباد طهماسبلی	۳۵	۳۵	۱۱۷	۵۶	۶۱	۱۲	۴۲	۲	۱۹	۱	۵۲	۵۱	۱۰۳
۶	تلوار	۹۲	۸۳	۳۴۵	۱۶۶	۱۷۹	۳۴	۱۱۴	۱۸	۳۴	۸	۱۵۲	۱۶۰	۳۱۲
۷	نوبره ریز	۱۰۵	۱۰۳	۳۸۵	۱۹۷	۱۸۸	۴۴	۱۴۰	۱۳	۴۸	۹	۱۷۴	۱۶۹	۳۴۳
۸	حاجی آباد	۰	۰	۰	۰	۰	۰	۰	۰	۰	۰	۰	۰	۰
۹	حاجی پمق	۱۳۱	۱۳۱	۴۸۱	۲۳۵	۲۴۶	۴۷	۱۷۴	۱۴	۵۲	۱۸	۲۰۴	۲۱۸	۴۲۲
۱۰	حسن آباد	۵۲	۵۲	۱۸۴	۸۸	۹۶	۱۵	۶۳	۱۰	۱۹	۲	۸۰	۹۲	۱۷۲
۱۱	حسینی	۱۱۷	۱۱۶	۴۱۱	۲۱۹	۱۹۲	۵۷	۱۴۹	۱۳	۴۴	۱۲	۲۰۶	۱۷۷	۳۸۳
۱۲	دلک	۱۸	۱۸	۶۷	۳۳	۳۴	۸	۲۵	۰	۵	۱	۳۰	۳۲	۶۲
۱۳	ده رشید	۶۸	۶۸	۲۷۰	۱۳۴	۱۳۶	۴۰	۸۹	۵	۳۳	۶	۱۱۴	۱۱۴	۲۲۸
۱۴	سرخه خوب	۶۴	۶۲	۲۲۱	۱۱۱	۱۱۰	۲۹	۷۶	۶	۲۵	۹	۱۰۲	۹۸	۲۰۰
۱۵	سعید آباد	۵۰	۴۹	۱۹۴	۱۰۰	۹۴	۲۹	۶۳	۸	۲۱	۴	۸۴	۸۷	۱۷۱
۱۶	طهماسب قلی	۸۱	۸۰	۳۲۴	۱۶۳	۱۶۱	۴۲	۱۱۴	۷	۴۱	۸	۱۴۵	۱۳۵	۲۸۰
۱۷	عباس خوب	۱۱۸	۱۱۶	۴۰۱	۱۹۹	۲۰۲	۲۸	۱۵۳	۱۸	۳۹	۹	۱۸۴	۱۸۷	۳۷۱
۱۸	علی آباد مشیر	۱۸۴	۱۸۲	۶۸۹	۳۳۷	۳۵۲	۸۳	۲۳۹	۱۵	۸۴	۱۷	۲۹۷	۳۱۲	۶۰۹
۱۹	قاضی خوب	۸۵	۷۵	۲۹۳	۱۴۱	۱۵۲	۳۶	۹۶	۹	۴۳	۸	۱۳۳	۱۳۳	۲۶۶
۲۰	قلعه احمد آباد	۰	۰	۰	۰	۰	۰	۰	۰	۰	۰	۰	۰	۰
۲۱	گروندان	۴۴۴	۴۴۲	۱۵۹۹	۸۳۷	۷۶۲	۱۹۳	۶۰۲	۴۲	۱۶۱	۴۳	۷۴۱	۶۹۲	۱۴۳۳
۲۲	اردوگاه کریم آباد	*	*	*	*	*	*	*	*	*	*	*	*	*
۲۳	ناصر آباد	۵۵	۴۱	۲۰۸	۱۰۳	۱۰۵	۲۰	۷۴	۹	۱۸	۶	۹۸	۹۹	۱۹۷
۲۴	کچی گرد	۴۰	۳۳	۱۴۲	۶۴	۷۸	۱۰	۴۸	۶	۳۰	۳	۵۹	۶۳	۱۲۲
	دهستان فروچای	۲۱۶۷	۲۰۱۲	۷۷۵۹	۳۸۸۳	۳۸۷۶	۹۰۵	۲۶۸۵	۲۹۳	۹۳۳	۲۴۴	۳۴۹۶	۳۴۷۰	۶۹۶۶
۱	ابراهیم آباد	۳۹	۳۴	۱۵۴	۷۹	۷۵	۱۳	۵۹	۷	۱۳	۷	۷۲	۶۸	۱۴۰
۲	آقبلاغ	۱۳	۱۳	۵۳	۳۱	۲۲	۷	۲۱	۳	۶	۱	۲۸	۱۹	۴۷
۳	باغچه مریم	۳۱	۲۸	۱۲۵	۶۲	۶۳	۱۲	۴۶	۴	۱۸	۰	۵۶	۵۳	۱۰۹
۴	چرخه بیان	۳۴	۳۰	۱۲۶	۶۳	۶۳	۱۱	۴۱	۱۱	۱۶	۶	۶۰	۵۶	۱۱۶
۵	عالی پینک	۱۷۸	۱۷۰	۶۰۳	۲۹۹	۳۰۴	۷۱	۲۰۰	۲۸	۸۱	۱۹	۲۶۶	۲۶۶	۵۳۲
۶	کانی پهن	۶۶	۶۴	۲۵۲	۱۳۶	۱۱۶	۳۰	۹۰	۱۶	۲۵	۱۷	۱۲۷	۱۰۴	۲۳۱
۷	کوله بیان	۴	۴	۱۱	۸	۳	۰	۷	۱	۰	۰	۸	۳	۱۱
۸	ناوکران	۴۰	۳۵	۱۵۰	۷۳	۷۷	۱۶	۵۰	۷	۱۰	۷	۶۴	۷۴	۱۳۸
۹	هلیر آباد	۱۱۲	۱۰۸	۳۸۸	۱۸۷	۲۰۱	۵۳	۱۲۳	۱۱	۶۲	۹	۱۵۸	۱۶۹	۳۲۷
۱۰	نازه رشید	۷۲	۶۴	۲۴۶	۱۱۱	۱۳۵	۲۲	۷۷	۱۲	۲۹	۱۶	۱۰۵	۱۲۱	۲۲۶
۱۱	نازه آباد فروچای	۷۰	۶۹	۲۶۶	۱۳۵	۱۳۱	۲۶	۹۴	۱۵	۳۳	۱۱	۱۲۰	۱۱۷	۲۳۷

ردیف	نام آبادی	باسواد			محصل			جمعیت ۱۰ ساله و بیشتر			شاغل			بیکار		
		مرد	زن	کل	مرد	زن	کل	مرد	زن	کل	مرد	زن	کل	مرد	زن	کل
۳۶	نیاز	۱۱۶	۶۴	۱۸۰	۳۲	۹	۴۱	۱۴۲	۱۲۱	۲۶۳	۸۵	۲۲	۱۰۷	۲۵	۱۱	۳۶
	دهستان حومه دهگلان	۲۶۳۱	۲۰۵۲	۴۶۸۳	۶۹۷	۴۹۹	۱۱۹۶	۲۹۹۵	۲۹۴۲	۵۹۳۷	۲۱۰۶	۹۶	۲۲۰۲	۱۰۲	۲	۱۰۴
۱	آب یاریک	۱۰۲	۷۵	۱۷۸	۱۹	۱۹	۳۸	۱۲۷	۱۱۴	۲۴۱	۱۰۳	۱	۱۰۴	۳	۰	۳
۲	ارزند	۱۳۹	۱۱۴	۲۵۳	۳۰	۲۹	۵۹	۱۵۷	۱۵۷	۳۱۴	۹۴	۲	۹۶	۲۵	۰	۲۵
۳	آسیاب خوب	۱۸	۱۳	۳۱	۲	۲	۴	۲۳	۲۲	۴۵	۱۹	۰	۱۹	۱	۰	۱
۴	بای نمر	۶	۱	۷	۰	۰	۰	۹	۵	۱۴	۸	۰	۸	۰	۰	۰
۵	نازه آباد طهماسبلی	۴۷	۳۶	۸۳	۱۱	۱۱	۲۲	۴۹	۴۷	۹۶	۳۶	۰	۳۶	۰	۰	۰
۶	تلوار	۱۱۶	۱۰۶	۲۲۲	۳۱	۲۹	۶۰	۱۴۱	۱۵۶	۲۹۷	۱۱۰	۹	۱۱۹	۳	۰	۳
۷	توبره ریز	۱۴۸	۱۱۶	۲۶۴	۳۷	۳۹	۷۶	۱۶۵	۱۵۷	۳۲۲	۱۱۱	۵	۱۱۶	۷	۰	۷
۸	حاجی آباد	۰	۰	۰	۰	۰	۰	۰	۰	۰	۰	۰	۰	۰	۰	۰
۹	حاجی پمق	۱۷۷	۱۵۰	۳۲۷	۲۷	۲۸	۵۵	۱۹۶	۲۰۷	۴۰۳	۱۵۷	۸	۱۶۵	۰	۰	۰
۱۰	حسن آباد	۵۹	۶۴	۱۲۳	۱۲	۱۹	۳۱	۷۸	۸۱	۱۵۹	۵۱	۲	۵۳	۱	۰	۱
۱۱	حسینی	۱۵۲	۱۰۸	۲۶۰	۵۱	۲۶	۷۷	۱۹۱	۱۶۳	۳۵۴	۱۰۸	۵	۱۱۳	۰	۰	۰
۱۲	دلک	۲۷	۲۰	۴۷	۶	۳	۹	۲۸	۳۲	۶۰	۲۳	۳	۲۶	۰	۰	۰
۱۳	ده رشید	۹۸	۸۰	۱۷۸	۲۴	۲۱	۴۵	۱۱۲	۱۱۰	۲۲۲	۸۳	۱۰	۹۳	۰	۰	۰
۱۴	سرخه خوب	۸۶	۵۶	۱۴۲	۲۹	۱۱	۴۰	۸۹	۸۸	۱۷۷	۶۳	۵	۶۸	۰	۰	۰
۱۵	سعید آباد	۷۳	۵۹	۱۳۲	۲۱	۱۷	۳۸	۸۰	۸۱	۱۶۱	۵۵	۴	۵۹	۰	۰	۰
۱۶	طهماسب قلی	۱۲۴	۸۸	۲۱۲	۲۹	۲۰	۴۹	۱۳۵	۱۲۴	۲۵۹	۷۶	۵	۸۱	۰	۰	۰
۱۷	عباس خوب	۱۳۱	۱۱۱	۲۴۲	۲۵	۲۵	۵۰	۱۷۶	۱۸۰	۳۵۶	۱۲۳	۷	۱۳۰	۰	۰	۰
۱۸	علی آباد مشیر	۲۴۷	۱۹۷	۴۴۴	۷۳	۵۸	۱۳۱	۲۸۱	۲۹۲	۵۷۳	۱۸۰	۷	۱۸۷	۰	۰	۰
۱۹	قاضی خوب	۱۱۴	۸۱	۱۹۵	۳۳	۱۴	۴۷	۱۱۵	۱۲۲	۲۳۷	۷۳	۳	۷۶	۱	۰	۲۱
۲۰	قلعه احمد آباد	۰	۰	۰	۰	۰	۰	۰	۰	۰	۰	۰	۰	۰	۰	۰
۲۱	کروندان	۶۳۷	۴۶۷	۱۱۰۴	۲۱۱	۱۰۶	۳۱۷	۶۹۴	۶۵۰	۱۳۴۴	۵۴۰	۱۴	۵۵۴	۵	۰	۵
۲۲	اردوگاه کریم آباد	*	*	*	*	*	*	*	*	*	*	*	*	*	*	*
۲۳	ناصر آباد	۸۴	۶۳	۱۴۷	۱۷	۱۱	۲۸	۸۸	۹۲	۱۸۰	۵۳	۴	۵۷	۱	۰	۱۸
۲۴	کچی گرد	۴۰	۴۱	۸۱	۷	۸	۱۵	۵۷	۵۷	۱۱۴	۳۷	۲	۳۹	۰	۰	۸
	دهستان فروچای	۲۷۹۸	۲۱۲۵	۴۹۲۳	۶۴۰	۶۰۶	۱۲۴۶	۳۲۶۰	۳۲۳۹	۶۴۹۹	۲۵۲۷	۱۰۴	۲۶۳۱	۴۰	۰	۴۰
۱	ابراهیم آباد	۵۷	۴۰	۹۷	۹	۵	۱۴	۶۷	۶۵	۱۳۲	۵۴	۳	۵۷	۰	۰	۱
۲	آقبلاغ	۱۶	۱۰	۲۶	۲	۳	۵	۲۷	۱۷	۴۴	۲۳	۱	۲۴	۰	۰	۰
۳	باغچه مریم	۴۲	۳۰	۷۲	۸	۷	۱۵	۵۲	۴۹	۱۰۱	۴۲	۱	۴۳	۰	۰	۰
۴	چرخه بیان	۴۱	۳۱	۷۲	۵	۷	۱۲	۵۷	۵۱	۱۰۸	۴۳	۰	۴۳	۰	۰	۱
۵	عالی پینک	۱۹۳	۱۴۳	۳۳۶	۴۱	۴۳	۸۴	۲۴۸	۲۴۸	۴۹۶	۲۱۲	۱۳	۲۲۵	۲	۰	۲
۶	کانی بهن	۱۰۳	۵۷	۱۶۰	۲۶	۱۰	۳۶	۱۲۰	۱۰۰	۲۲۰	۸۱	۳	۸۴	۰	۰	۰
۷	کوله بیان	۶	۱	۷	۰	۰	۰	۸	۳	۱۱	۸	۰	۸	۰	۰	۰
۸	ناوگران	۵۱	۴۲	۹۳	۷	۷	۱۴	۵۹	۶۹	۱۲۸	۵۳	۱	۵۴	۰	۰	۲
۹	هلیر آباد	۱۲۷	۱۰۹	۲۳۶	۲۹	۲۹	۵۸	۱۴۱	۱۵۶	۲۹۷	۱۱۷	۳	۱۲۰	۰	۰	۱
۱۰	نانه رشید	۷۴	۷۱	۱۴۵	۱۹	۱۵	۳۴	۹۸	۱۱۷	۲۱۵	۷۵	۴	۷۹	۰	۰	۳
۱۱	نازه آباد فروچای	۹۰	۷۲	۱۶۲	۱۴	۱۲	۲۶	۱۱۵	۱۱۰	۲۲۵	۹۰	۳	۹۳	۰	۰	۰

ردیف	نام آبادی	وضع طبیعی :	نوع راه آبادی :	وضع سکونت آبادی:			طرح هادی :	محل خرید مایحتاج				آموزشی، فرهنگی و ورزشی			
				ماه خاتمه سکونت بر آبادی	ماه شروع سکونت بر آبادی	۱-دارا، ۱-سکنه دائم، ۲-دارا، ۱-سکنه موسمی، ۳-خال، ۱-سکنه دائم، ۴-خال، ۱-سکنه موسمی، ۵-اظهار نشده		۱- اجرا شده است ۲- در حال اجراست ۳- طرح هادی ندارد ۴- اظهار نشده	آیا اکثر ساکنان آبادی مایحتاج اولیه خود را از این آبادی می‌خرند؟	آیا از آبادی یا آبادی‌های دیگر هم برای خرید مایحتاج اولیه به این آبادی مراجعه می‌شود؟	آیا ساکنان آبادی برای خرید مایحتاج خود به شهر یا شهرهایی مراجعه می‌کنند؟	مهد دارد؟	دبستان دارد؟	مدرسه راهنمایی شبانه روزی؟	مدرسه راهنمایی شبانه روزی؟
۳۶	نیاز	۱	۱	۱		۳	۱	۲	۱	۲	۱	۲	۲	۲	۲
	دهستان حومه دهگلان		۱۱	۲۲		۰	۱۰	۱	۲۱	۵	۱۹	۰	۰	۰	
۱	آب باریک	۱	۱	۱		۳	۱	۲	۱	۲	۱	۲	۲	۲	
۲	ارزند	۱	۲	۱		۲	۱	۲	۱	۲	۱	۲	۲	۲	
۳	آسیاب خوب	۱	۳	۱		۳	۲	۱	۲	۲	۲	۲	۲	۲	
۴	بای نمر	۱	۳	۱		۳	۲	۱	۲	۲	۲	۲	۲	۲	
۵	نازه آباد طهماسبقلی	۱	۱	۱		۳	۲	۱	۲	۱	۲	۲	۲	۲	
۶	تلوار	۱	۱	۱		۳	۱	۲	۱	۱	۱	۲	۲	۲	
۷	توبره ریز	۱	۱	۱		۳	۱	۲	۱	۲	۱	۲	۲	۲	
۸	حاجی آباد	۱	۳	۳		۳	۲	۱	۲	۱	۱	۰	۰	۰	
۹	حاجی پمق	۱	۱	۱		۳	۲	۱	۲	۱	۱	۲	۲	۲	
۱۰	حسن آباد	۱	۱	۱		۳	۲	۱	۲	۱	۱	۲	۲	۲	
۱۱	حسینی	۱	۱	۱		۳	۲	۱	۲	۱	۱	۲	۲	۲	
۱۲	دلک	۱	۳	۳		۳	۲	۱	۲	۱	۱	۲	۲	۲	
۱۳	ده رشید	۱	۲	۲		۳	۲	۱	۲	۱	۱	۲	۲	۲	
۱۴	سرخه خوب	۱	۳	۳		۳	۲	۱	۲	۱	۱	۲	۲	۲	
۱۵	سعید آباد	۱	۲	۲		۳	۲	۱	۲	۱	۱	۲	۲	۲	
۱۶	طهماسب قلئ	۱	۱	۱		۳	۲	۱	۲	۱	۱	۲	۲	۲	
۱۷	عباس خوب	۱	۱	۱		۳	۲	۱	۲	۱	۱	۲	۲	۲	
۱۸	علی آباد مشیر	۱	۱	۱		۳	۲	۱	۲	۱	۱	۲	۲	۲	
۱۹	قاضی خوب	۱	۲	۲		۳	۲	۱	۲	۲	۱	۲	۲	۲	
۲۰	قلعه احمد آباد	۱	۳	۳		۳	۲	۱	۲	۱	۱	۰	۰	۰	
۲۱	کروندان	۱	۱	۱		۲	۱	۱	۱	۱	۱	۲	۲	۲	
۲۲	اردوگاه کریم آباد	۱	۲	۲		۳	۲	۱	۲	۱	۲	۲	۲	۲	
۲۳	ناصر آباد	۱	۲	۲		۳	۲	۱	۲	۱	۱	۲	۲	۲	
۲۴	کچی گرد	۱	۲	۲		۳	۲	۱	۲	۱	۱	۲	۲	۲	
	دهستان فروچای		۱۱	۲۰		۰	۲	۰	۲۱	۲	۱۹	۱	۱	۲	
۱	ابراهیم آباد	۳	۲	۱		۳	۲	۱	۲	۱	۱	۲	۲	۲	
۲	آقبلاغ	۳	۲	۱		۳	۲	۱	۲	۱	۱	۲	۲	۲	
۳	باغچه مریم	۳	۳	۱		۳	۲	۱	۲	۱	۱	۲	۲	۲	
۴	چرخه بیان	۳	۳	۱		۳	۲	۱	۲	۱	۱	۲	۲	۲	
۵	عالی پینک	۳	۱	۱		۲	۲	۱	۲	۱	۱	۲	۲	۲	
۶	کانی پهن	۱	۱	۱		۲	۲	۱	۲	۱	۱	۲	۲	۲	
۷	کوله بیان	۱	۳	۲		۳	۲	۲	۲	۱	۲	۲	۲	۲	
۸	ناوگران	۳	۱	۱		۳	۲	۱	۲	۱	۱	۲	۲	۲	
۹	هلیر آباد	۱	۱	۱		۲	۲	۱	۲	۱	۱	۲	۲	۲	
۱۰	تاته رشید	۳	۱	۱		۳	۲	۱	۲	۱	۱	۲	۲	۲	
۱۱	نازه آباد فروچای	۱	۱	۱		۳	۲	۱	۲	۱	۱	۲	۲	۲	

مذهبی					آموزشی، فرهنگی و ورزشی													نام آبادی	ردیف			
مدرسه علمیه دارد؟	اماکن مذهبی سایر ادیان دارد؟	سایر اماکن مذهبی مسلمانان دارد؟	امام زاده دارد؟	مسجد دارد؟	سالن ورزشی دارد؟	زمین ورزشی دارد؟	کتابخانه عمومی دارد؟	بوستان روستایی دارد؟	هنرستان فنی و حرفه ای دخترانه دارد؟	هنرستان فنی و حرفه ای پسرانه دارد؟	دبیرستان کردانش دخترانه دارد؟	دبیرستان کردانش پسرانه دارد؟	دبیرستان نظریدخترانه دارد؟	دبیرستان نظری پسرانه دارد؟	دبیرستان شبانه روزی دخترانه دارد؟	دبیرستان شبانه روزی پسرانه دارد؟	مدرسه راهنمایی مختلط دارد؟			مدرسه راهنمایی دخترانه دارد؟		
۱-دارد ۲-ندارد ۳-اظهار نشده	۱-دارد ۲-ندارد ۳-اظهار نشده	۱-دارد ۲-ندارد ۳-اظهار نشده	۱-دارد ۲-ندارد ۳-اظهار نشده	۱-دارد ۲-ندارد ۳-اظهار نشده	۱-دارد ۲-ندارد ۳-اظهار نشده	۱-دارد ۲-ندارد ۳-اظهار نشده	۱-دارد ۲-ندارد ۳-اظهار نشده	۱-دارد ۲-ندارد ۳-اظهار نشده	۱-دارد ۲-ندارد ۳-اظهار نشده	۱-دارد ۲-ندارد ۳-اظهار نشده	۱-دارد ۲-ندارد ۳-اظهار نشده	۱-دارد ۲-ندارد ۳-اظهار نشده	۱-دارد ۲-ندارد ۳-اظهار نشده	۱-دارد ۲-ندارد ۳-اظهار نشده	۱-دارد ۲-ندارد ۳-اظهار نشده	۱-دارد ۲-ندارد ۳-اظهار نشده	۱-دارد ۲-ندارد ۳-اظهار نشده	۱-دارد ۲-ندارد ۳-اظهار نشده	نیاز	۳۶		
۰	۰	۰	۰	۲۰	۱	۵	۰	۰	۰	۱	۰	۱	۱	۱	۰	۰	۱	۱	دهستان حومه دهگلان			
۲	۲	۲	۲	۱	۲	۲	۲	۲	۲	۲	۲	۲	۲	۲	۲	۲	۲	۲	۲	آب یاریک	۱	
۲	۲	۲	۲	۱	۲	۱	۲	۲	۲	۲	۲	۲	۲	۲	۲	۲	۲	۲	۲	ارزند	۲	
۲	۲	۲	۲	۱	۲	۲	۲	۲	۲	۲	۲	۲	۲	۲	۲	۲	۲	۲	۲	آسیاب خوب	۳	
۲	۲	۲	۲	۲	۲	۲	۲	۲	۲	۲	۲	۲	۲	۲	۲	۲	۲	۲	۲	بای نمر	۴	
۲	۲	۲	۲	۱	۲	۲	۲	۲	۲	۲	۲	۲	۲	۲	۲	۲	۲	۲	۲	نازه آباد طهماسبقلی	۵	
۲	۲	۲	۲	۱	۱	۱	۲	۲	۲	۲	۲	۲	۲	۲	۲	۲	۲	۲	۲	تلوار	۶	
۲	۲	۲	۲	۱	۲	۲	۲	۲	۲	۲	۲	۲	۲	۲	۲	۲	۲	۲	۲	توبره ریز	۷	
۰	۰	۰	۰	۰	۰	۰	۰	۰	۰	۰	۰	۰	۰	۰	۰	۰	۰	۰	۰	حاجی آباد	۸	
۲	۲	۲	۲	۱	۲	۱	۲	۲	۲	۲	۲	۲	۲	۲	۲	۲	۲	۲	۲	حاجی پمق	۹	
۲	۲	۲	۲	۱	۲	۲	۲	۲	۲	۲	۲	۲	۲	۲	۲	۲	۲	۲	۲	حسن آباد	۱۰	
۲	۲	۲	۲	۱	۲	۱	۲	۲	۲	۲	۲	۲	۲	۲	۲	۲	۲	۲	۲	حسینی	۱۱	
۲	۲	۲	۲	۱	۲	۲	۲	۲	۲	۲	۲	۲	۲	۲	۲	۲	۲	۲	۲	دلک	۱۲	
۲	۲	۲	۲	۱	۲	۲	۲	۲	۲	۲	۲	۲	۲	۲	۲	۲	۲	۲	۲	ده رشید	۱۳	
۲	۲	۲	۲	۱	۲	۲	۲	۲	۲	۲	۲	۲	۲	۲	۲	۲	۲	۲	۲	سرخه خوب	۱۴	
۲	۲	۲	۲	۱	۲	۲	۲	۲	۲	۲	۲	۲	۲	۲	۲	۲	۲	۲	۲	سعید آباد	۱۵	
۲	۲	۲	۲	۱	۲	۲	۲	۲	۲	۲	۲	۲	۱	۱	۲	۲	۲	۲	۱	طهماسب قلی	۱۶	
۲	۲	۲	۲	۱	۲	۲	۲	۲	۲	۲	۲	۲	۲	۲	۲	۲	۲	۲	۲	عباس خوب	۱۷	
۲	۲	۲	۲	۱	۲	۱	۲	۲	۲	۲	۲	۲	۲	۲	۲	۲	۲	۲	۲	علی آباد مشیر	۱۸	
۲	۲	۲	۲	۱	۲	۲	۲	۲	۲	۲	۲	۲	۲	۲	۲	۲	۲	۲	۲	قاضی خوب	۱۹	
۰	۰	۰	۰	۰	۰	۰	۰	۰	۰	۰	۰	۰	۰	۰	۰	۰	۰	۰	۰	قلعه احمد آباد	۲۰	
۲	۲	۲	۲	۱	۲	۲	۲	۲	۲	۱	۲	۱	۲	۲	۲	۲	۲	۲	۱	۲	کروندان	۲۱
۲	۲	۲	۲	۲	۲	۲	۲	۲	۲	۲	۲	۲	۲	۲	۲	۲	۲	۲	۲	۲	اردوگاه کریم آباد	۲۲
۲	۲	۲	۲	۱	۲	۲	۲	۲	۲	۲	۲	۲	۲	۲	۲	۲	۲	۲	۲	۲	ناصر آباد	۲۳
۲	۲	۲	۲	۱	۲	۲	۲	۲	۲	۲	۲	۲	۲	۲	۲	۲	۲	۲	۲	۲	کچی گرد	۲۴
۰	۰	۰	۲	۲۰	۰	۳	۰	۰	۰	۰	۰	۰	۰	۰	۱	۱	۴	۲	۰	دهستان قروچای		
۲	۲	۲	۲	۱	۲	۲	۲	۲	۲	۲	۲	۲	۲	۲	۲	۲	۲	۲	۲	۲	ابراهیم آباد	۱
۲	۲	۲	۲	۱	۲	۲	۲	۲	۲	۲	۲	۲	۲	۲	۲	۲	۲	۲	۲	۲	آقبلاغ	۲
۲	۲	۲	۲	۱	۲	۲	۲	۲	۲	۲	۲	۲	۲	۲	۲	۲	۲	۲	۲	۲	باغچه مریم	۳
۲	۲	۲	۲	۱	۲	۲	۲	۲	۲	۲	۲	۲	۲	۲	۲	۲	۲	۲	۲	۲	چرخه بیان	۴
۲	۲	۲	۲	۱	۲	۱	۲	۲	۲	۲	۲	۲	۲	۲	۲	۲	۲	۱	۲	۲	عالی پینک	۵
۲	۲	۲	۲	۱	۲	۲	۲	۲	۲	۲	۲	۲	۲	۲	۲	۲	۲	۲	۲	۲	کانی بهن	۶
۲	۲	۲	۲	۱	۲	۲	۲	۲	۲	۲	۲	۲	۲	۲	۲	۲	۲	۲	۲	۲	کوله بیان	۷
۲	۲	۲	۲	۱	۲	۲	۲	۲	۲	۲	۲	۲	۲	۲	۲	۲	۲	۲	۲	۲	ناوگران	۸
۲	۲	۲	۲	۱	۲	۲	۲	۲	۲	۲	۲	۲	۲	۲	۲	۲	۲	۱	۲	۲	هلیر آباد	۹
۲	۲	۲	۲	۱	۲	۲	۲	۲	۲	۲	۲	۲	۲	۲	۲	۲	۲	۲	۲	۲	ناته رشید	۱۰
۲	۲	۲	۲	۱	۲	۲	۲	۲	۲	۲	۲	۲	۲	۲	۲	۲	۲	۲	۲	۲	نازه آباد قروچای	۱۱

ردیف	نام آبادی	مذهبی		سیاسی و اداری													برق، گاز و آب				بهداشتی و درمانی					
		امام جماعت راتب دارد؟	خانه عالم دارد؟	شورای اسلامی روستا دارد؟	دهبازی دارد؟	پاسگاه نیروی انتظامی دارد؟	مرکز خدمات جهاد کشاورزی دارد؟	مرج کشاورزی دارد؟	شورای حل اختلاف دارد؟	شرکت تعاونی روستایی دارد؟	برق شبکه سراسری دارد؟	موتور برق نیزی دارد؟	انرژی نو دارد؟	گاز لوله کشی دارد؟	آب لوله کشی دارد؟	سامانه تصفیه آب دارد؟	حمام عمومی دارد؟	مرکز بهداشتی درمانی دارد؟	داروخانه دارد؟	خانه بهداشت دارد؟						
۳۶	نیاز	۲	۲	۱	۱	۲	۲	۱	۱	۱	۲	۱	۲	۱	۱	۲	۲	۱	۱	۲	۲	۱	۱	۲	۱	۱
	دهستان حومه دهگلان	۱	۱	۱۹	۸	۰	۰	۰	۲	۴	۲۲	۰	۰	۰	۰	۲	۲	۶	۰	۱	۰	۱	۰	۱	۰	۸
۱	آب باریک	۲	۲	۱	۱	۲	۲	۱	۲	۲	۱	۲	۲	۲	۲	۲	۱	۱	۱	۲	۲	۱	۱	۲	۱	۱
۲	ارزند	۲	۲	۱	۱	۲	۲	۱	۲	۲	۱	۲	۲	۲	۲	۲	۲	۲	۲	۲	۲	۲	۲	۲	۲	۲
۳	آسیاب خوب	۲	۲	۲	۲	۲	۲	۱	۲	۲	۱	۲	۲	۲	۲	۲	۲	۲	۲	۲	۲	۲	۲	۲	۲	۲
۴	بای نمر	۲	۲	۲	۲	۲	۲	۲	۲	۲	۲	۲	۲	۲	۲	۲	۲	۲	۲	۲	۲	۲	۲	۲	۲	۲
۵	نازه آباد طهماسبلی	۲	۲	۱	۲	۲	۲	۲	۲	۲	۱	۲	۲	۲	۲	۲	۱	۱	۱	۲	۲	۲	۲	۲	۲	۲
۶	تلوار	۲	۲	۱	۲	۲	۲	۲	۲	۲	۱	۲	۲	۲	۲	۲	۱	۱	۱	۲	۲	۲	۲	۲	۲	۲
۷	توبره ریز	۲	۲	۱	۲	۲	۲	۲	۲	۲	۱	۲	۲	۲	۲	۲	۱	۱	۱	۲	۲	۲	۲	۲	۲	۲
۸	حاجی آباد	۰	۰	۰	۰	۰	۰	۰	۰	۰	۰	۰	۰	۰	۰	۰	۰	۰	۰	۰	۰	۰	۰	۰	۰	۰
۹	حاجی پمق	۱	۱	۱	۱	۲	۲	۲	۲	۲	۱	۲	۲	۲	۲	۲	۱	۱	۱	۲	۲	۲	۲	۲	۲	۲
۱۰	حسن آباد	۲	۲	۲	۲	۲	۲	۲	۲	۱	۲	۲	۲	۲	۲	۲	۲	۲	۲	۲	۲	۲	۲	۲	۲	۲
۱۱	حسینی	۲	۲	۱	۲	۲	۲	۲	۲	۱	۲	۲	۲	۲	۲	۲	۱	۱	۱	۲	۲	۲	۲	۲	۲	۲
۱۲	دلک	۲	۲	۲	۲	۲	۲	۲	۲	۱	۲	۲	۲	۲	۲	۲	۲	۲	۲	۲	۲	۲	۲	۲	۲	۲
۱۳	ده رشید	۲	۲	۲	۲	۲	۲	۲	۲	۱	۲	۲	۲	۲	۲	۲	۱	۱	۱	۲	۲	۲	۲	۲	۲	۲
۱۴	سرخه خوب	۲	۲	۲	۲	۲	۲	۲	۲	۱	۲	۲	۲	۲	۲	۲	۱	۱	۱	۲	۲	۲	۲	۲	۲	۲
۱۵	سعید آباد	۲	۲	۲	۲	۲	۲	۲	۲	۱	۲	۲	۲	۲	۲	۲	۱	۱	۱	۲	۲	۲	۲	۲	۲	۲
۱۶	طهماسب قلی	۲	۲	۲	۲	۲	۲	۲	۲	۱	۲	۲	۲	۲	۲	۲	۱	۱	۱	۲	۲	۲	۲	۲	۲	۲
۱۷	عباس خوب	۲	۲	۲	۲	۲	۲	۲	۲	۱	۲	۲	۲	۲	۲	۲	۱	۱	۱	۲	۲	۲	۲	۲	۲	۲
۱۸	علی آباد مشیر	۲	۲	۲	۲	۲	۲	۲	۲	۱	۲	۲	۲	۲	۲	۲	۱	۱	۱	۲	۲	۲	۲	۲	۲	۲
۱۹	قاضی خوب	۲	۲	۲	۲	۳	۱	۱	۲	۲	۱	۲	۲	۲	۲	۲	۱	۱	۱	۲	۲	۲	۲	۲	۲	۲
۲۰	قلعه احمد آباد	۰	۰	۰	۰	۰	۰	۰	۰	۰	۰	۰	۰	۰	۰	۰	۰	۰	۰	۰	۰	۰	۰	۰	۰	۰
۲۱	گروندان	۲	۲	۱	۲	۱	۱	۲	۲	۱	۲	۱	۲	۲	۲	۲	۱	۱	۱	۲	۲	۲	۲	۲	۲	۲
۲۲	اردوگاه کریم آباد	۲	۲	۲	۲	۲	۲	۲	۲	۱	۲	۲	۲	۲	۲	۲	۲	۲	۲	۲	۲	۲	۲	۲	۲	۲
۲۳	ناصر آباد	۲	۲	۲	۲	۲	۱	۲	۲	۱	۲	۲	۲	۲	۲	۲	۱	۱	۱	۲	۲	۲	۲	۲	۲	۲
۲۴	کچی گرد	۲	۲	۲	۲	۲	۱	۲	۲	۱	۲	۲	۲	۲	۲	۲	۱	۱	۱	۲	۲	۲	۲	۲	۲	۲
	دهستان قروچای	۰	۰	۱۷	۷	۰	۰	۰	۰	۲	۲۱	۰	۰	۱	۱	۷	۱۷	۰	۰	۰	۰	۰	۰	۰	۰	۰
۱	ابراهیم آباد	۲	۲	۲	۲	۱	۱	۲	۲	۱	۲	۲	۲	۲	۲	۲	۱	۱	۱	۲	۲	۲	۲	۲	۲	۲
۲	آقبلاغ	۲	۲	۲	۲	۲	۱	۲	۲	۱	۲	۲	۲	۲	۲	۲	۲	۲	۲	۲	۲	۲	۲	۲	۲	۲
۳	باغچه مریم	۲	۲	۲	۲	۲	۱	۲	۲	۱	۲	۲	۲	۲	۲	۲	۱	۱	۱	۲	۲	۲	۲	۲	۲	۲
۴	چرخه بیان	۲	۲	۲	۲	۲	۱	۲	۲	۱	۲	۲	۲	۲	۲	۲	۱	۱	۱	۲	۲	۲	۲	۲	۲	۲
۵	عالی پینک	۲	۲	۲	۲	۲	۱	۲	۲	۱	۲	۲	۲	۲	۲	۲	۱	۱	۱	۲	۲	۲	۲	۲	۲	۲
۶	کانی پهن	۲	۲	۲	۲	۲	۱	۲	۲	۱	۲	۲	۲	۲	۲	۲	۱	۱	۱	۲	۲	۲	۲	۲	۲	۲
۷	کوله بیان	۲	۲	۲	۲	۳	۱	۲	۲	۱	۲	۲	۲	۲	۲	۲	۲	۲	۲	۲	۲	۲	۲	۲	۲	۲
۸	ناوگران	۲	۲	۲	۲	۲	۱	۲	۲	۱	۲	۲	۲	۲	۲	۲	۱	۱	۱	۲	۲	۲	۲	۲	۲	۲
۹	هلیر آباد	۱	۲	۱	۲	۲	۱	۲	۲	۱	۲	۲	۲	۲	۲	۲	۱	۱	۱	۲	۲	۲	۲	۲	۲	۲
۱۰	ناته رشید	۲	۲	۲	۲	۲	۱	۲	۲	۱	۲	۲	۲	۲	۲	۲	۱	۱	۱	۲	۲	۲	۲	۲	۲	۲
۱۱	نازه آباد قروچای	۲	۲	۲	۲	۲	۱	۲	۲	۱	۲	۲	۲	۲	۲	۲	۱	۱	۱	۲	۲	۲	۲	۲	۲	۲

ردیف	نام آبادی	بهداشتی و درمانی																بازرگاتی و خدمات	
		پایگاه بهداشت روستایی دارد؟	مرکز تسهیلات زایمان دارد؟	پزشک خانواده دارد؟	پزشک دارد؟	دندانپزشک با بهداشت کار دهان و دندان دارد؟	دندانپزشک تجربی یا دندانسان دارد؟	بهدار یا ماما روستایی دارد؟	بهبور دارد؟	دامپزشک دارد؟	تکنسین دامپزشکی دارد؟	آزمایشگاه و رادیولوژی دارد؟	غسالخانه دارد؟	سامانه جمع آوری زباله دارد؟	پایگاه آتش‌نشانی دارد؟	نماینده پخش نفت سفید دارد؟	نماینده پخش سیلندر گاز دارد؟	فروشگاه تعاونی دارد؟	بقالی دارد؟
۳۶	نیاز	۲	۲	۱	۲	۲	۲	۲	۲	۲	۲	۲	۱	۲	۲	۲	۱	۱	
	دهستان حومه دهگلان	۱	۰	۰	۱	۰	۰	۰	۰	۰	۰	۰	۱	۰	۰	۰	۲	۱۷	
۱	آب باریک	۲	۲	۲	۲	۲	۲	۲	۲	۲	۲	۲	۲	۲	۲	۲	۲	۱	
۲	ارزند	۲	۲	۲	۲	۲	۲	۲	۲	۲	۲	۲	۲	۲	۲	۲	۲	۲	
۳	آسیاب خوب	۲	۲	۲	۲	۲	۲	۲	۲	۲	۲	۲	۲	۲	۲	۲	۲	۱	
۴	بای نمر	۲	۲	۲	۲	۲	۲	۲	۲	۲	۲	۲	۲	۲	۲	۲	۲	۱	
۵	نازه آباد طهماسبلی	۲	۲	۲	۲	۲	۲	۲	۲	۲	۲	۲	۲	۲	۲	۲	۲	۲	
۶	تلوار	۲	۲	۲	۲	۲	۲	۲	۲	۲	۲	۲	۲	۲	۲	۲	۲	۱	
۷	توبره ریز	۲	۲	۲	۲	۲	۲	۲	۲	۲	۲	۲	۲	۲	۲	۲	۲	۱	
۸	حاجی آباد	۰	۰	۰	۰	۰	۰	۰	۰	۰	۰	۰	۰	۰	۰	۰	۰	۰	
۹	حاجی یمن	۲	۲	۲	۲	۲	۲	۲	۲	۲	۲	۲	۲	۲	۲	۲	۲	۱	
۱۰	حسن آباد	۲	۲	۲	۲	۲	۲	۲	۲	۲	۲	۲	۲	۲	۲	۲	۲	۱	
۱۱	حسینی	۲	۲	۲	۲	۲	۲	۲	۲	۲	۲	۲	۲	۲	۲	۲	۲	۱	
۱۲	دلک	۲	۲	۲	۲	۲	۲	۲	۲	۲	۲	۲	۲	۲	۲	۲	۲	۲	
۱۳	ده رشید	۲	۲	۲	۲	۲	۲	۲	۲	۲	۲	۲	۲	۲	۲	۲	۲	۲	
۱۴	سرخه خوب	۲	۲	۲	۲	۲	۲	۲	۲	۲	۲	۲	۲	۲	۲	۲	۲	۲	
۱۵	سعید آباد	۲	۲	۲	۲	۲	۲	۲	۲	۲	۲	۲	۲	۲	۲	۲	۲	۲	
۱۶	طهماسب قلی	۱	۲	۲	۲	۲	۲	۲	۲	۲	۲	۲	۱	۲	۲	۲	۲	۱	
۱۷	عباس خوب	۲	۲	۲	۲	۲	۲	۲	۲	۲	۲	۲	۲	۲	۲	۲	۲	۱	
۱۸	علی آباد مشیر	۲	۲	۲	۲	۲	۲	۲	۲	۲	۲	۲	۲	۲	۲	۲	۲	۱	
۱۹	قاضی خوب	۲	۲	۲	۲	۲	۲	۲	۲	۲	۲	۲	۲	۲	۲	۲	۲	۱	
۲۰	قلعه احمد آباد	۰	۰	۰	۰	۰	۰	۰	۰	۰	۰	۰	۰	۰	۰	۰	۰	۰	
۲۱	کروندان	۲	۲	۲	۲	۲	۲	۲	۲	۲	۲	۲	۲	۲	۲	۲	۲	۱	
۲۲	اردوگاه کریم آباد	۲	۲	۲	۲	۲	۲	۲	۲	۲	۲	۲	۲	۲	۲	۲	۲	۲	
۲۳	ناصر آباد	۲	۲	۲	۲	۲	۲	۲	۲	۲	۲	۲	۲	۲	۲	۲	۲	۲	
۲۴	کچی گرد	۲	۲	۲	۲	۲	۲	۲	۲	۲	۲	۲	۲	۲	۲	۲	۲	۱	
	دهستان فروجائی	۱	۰	۰	۱	۰	۰	۰	۱	۰	۰	۰	۱	۰	۱	۰	۰	۱۵	
۱	ابراهیم آباد	۲	۲	۲	۲	۲	۲	۲	۲	۲	۲	۲	۲	۲	۲	۲	۲	۱	
۲	آقبلاغ	۲	۲	۲	۲	۲	۲	۲	۲	۲	۲	۲	۲	۲	۲	۲	۲	۲	
۳	باغچه مریم	۲	۲	۲	۲	۲	۲	۲	۲	۲	۲	۲	۲	۲	۲	۲	۲	۲	
۴	چرخه بیان	۲	۲	۲	۲	۲	۲	۲	۲	۲	۲	۲	۲	۲	۲	۲	۲	۱	
۵	عالی پنیگ	۲	۲	۲	۲	۲	۲	۲	۲	۲	۲	۲	۲	۲	۲	۲	۲	۱	
۶	کانی پهن	۲	۲	۲	۲	۲	۲	۲	۲	۲	۲	۲	۲	۲	۲	۲	۲	۱	
۷	گوله بیان	۲	۲	۲	۲	۲	۲	۲	۲	۲	۲	۲	۲	۲	۲	۲	۲	۲	
۸	ناوگران	۲	۲	۲	۲	۲	۲	۲	۲	۲	۲	۲	۲	۲	۲	۲	۲	۲	
۹	هلیر آباد	۲	۲	۲	۲	۲	۲	۲	۲	۲	۲	۲	۲	۲	۲	۲	۲	۱	
۱۰	ناته رشید	۲	۲	۲	۲	۲	۲	۲	۲	۲	۲	۲	۲	۲	۲	۲	۲	۱	
۱۱	نازه آباد فروجائی	۲	۲	۲	۲	۲	۲	۲	۲	۲	۲	۲	۲	۲	۲	۲	۲	۱	

ردیف	نام آبادی	بازرگانی و خدمات												مخابرات و ارتباطات		
		نانوایی دارد؟	گوشت فروشی دارد؟	قهومخانه دارد؟	بانک دارد؟	تعمیرگاه ماشین‌آلات کشاورزی دارد؟	تعمیرگاه ماشین‌آلات غیر	جایگاه سوخت دارد؟	صندوق پست دارد؟	دفتر پست دارد؟	دفتر مخابرات دارد؟	دفتر فناوری اطلاعات و ارتباطات دارد؟	دسترس‌ی عمومی به اینترنت دارد؟	دسترس‌ی به روزنامه و مجله دارد؟	دسترس‌ی به وسیله نقلیه عمومی دارد؟	دسترس‌ی به ایستگاه راه‌آهن دارد؟
۳۶	نیاز	۱	۲	۲	۲	۲	۲	۲	۲	۲	۲	۲	۲	۱	۲	
	دهستان حومه دهگلان	۱۱	۲	۰	۰	۰	۰	۰	۰	۱	۰	۰	۰	۱۷	۰	
۱	آب یاریک	۱	۲	۲	۲	۲	۲	۲	۲	۲	۲	۲	۲	۱	۲	
۲	ارزند	۱	۲	۲	۲	۲	۲	۲	۲	۲	۲	۲	۲	۱	۲	
۳	آسیاب خوب	۲	۲	۲	۲	۲	۲	۲	۲	۲	۲	۲	۲	۱	۲	
۴	بای نمر	۲	۲	۲	۲	۲	۲	۲	۲	۲	۲	۲	۲	۲	۲	
۵	نازه آباد طهماسبقلی	۲	۲	۲	۲	۲	۲	۲	۲	۲	۲	۲	۲	۱	۲	
۶	تلوار	۱	۲	۲	۲	۲	۲	۲	۲	۲	۲	۲	۲	۱	۲	
۷	توبره ریز	۱	۲	۲	۲	۲	۲	۲	۲	۲	۲	۲	۲	۱	۲	
۸	حاجی آباد	۰	۰	۰	۰	۰	۰	۰	۰	۰	۰	۰	۰	۰	۰	
۹	حاجی پمق	۱	۲	۲	۲	۲	۲	۲	۲	۲	۲	۲	۲	۱	۲	
۱۰	حسن آباد	۲	۲	۲	۲	۲	۲	۲	۲	۲	۲	۲	۲	۲	۲	
۱۱	حسینی	۱	۲	۲	۲	۲	۲	۲	۲	۲	۲	۲	۲	۱	۲	
۱۲	دلک	۲	۲	۲	۲	۲	۲	۲	۲	۲	۲	۲	۲	۲	۲	
۱۳	ده رشید	۲	۲	۲	۲	۲	۲	۲	۲	۲	۲	۲	۲	۱	۲	
۱۴	سرخه خوب	۲	۲	۲	۲	۲	۲	۲	۲	۲	۲	۲	۲	۱	۲	
۱۵	سعید آباد	۲	۲	۲	۲	۲	۲	۲	۲	۲	۲	۲	۲	۱	۲	
۱۶	طهماسب قلی	۱	۲	۲	۲	۲	۲	۲	۲	۲	۲	۲	۲	۱	۲	
۱۷	عباس خوب	۱	۲	۲	۲	۲	۲	۲	۲	۲	۲	۲	۲	۱	۲	
۱۸	علی آباد مشیر	۱	۲	۲	۲	۲	۲	۲	۲	۲	۲	۲	۲	۱	۲	
۱۹	قاضی خوب	۲	۲	۲	۲	۲	۲	۲	۲	۱	۲	۲	۲	۱	۲	
۲۰	قلعه احمد آباد	۰	۰	۰	۰	۰	۰	۰	۰	۰	۰	۰	۰	۰	۰	
۲۱	کروندان	۱	۲	۲	۲	۲	۲	۲	۲	۲	۲	۲	۲	۱	۲	
۲۲	اردوگاه کریم آباد	۲	۲	۲	۲	۲	۲	۲	۲	۲	۲	۲	۲	۲	۲	
۲۳	ناصر آباد	۱	۲	۲	۲	۲	۲	۲	۲	۲	۲	۲	۲	۱	۲	
۲۴	کچی گرد	۲	۲	۲	۲	۲	۲	۲	۲	۲	۲	۲	۲	۲	۲	
	دهستان فروچای	۵	۳	۱	۱	۰	۰	۰	۰	۰	۰	۰	۰	۱۹	۰	
۱	ابراهیم آباد	۲	۲	۲	۲	۲	۲	۲	۲	۲	۲	۲	۲	۲	۲	
۲	آقبلاغ	۲	۲	۲	۲	۲	۲	۲	۲	۲	۲	۲	۲	۱	۲	
۳	باغچه مریم	۲	۲	۲	۲	۲	۲	۲	۲	۲	۲	۲	۲	۲	۲	
۴	چرخه بیان	۲	۲	۲	۲	۲	۲	۲	۲	۲	۲	۲	۲	۱	۲	
۵	عالی پینک	۱	۲	۲	۲	۲	۲	۲	۲	۲	۲	۲	۲	۱	۲	
۶	کانی پهن	۲	۲	۲	۲	۲	۲	۲	۲	۲	۲	۲	۲	۱	۲	
۷	کوله بیان	۲	۲	۲	۲	۲	۲	۲	۲	۲	۲	۲	۲	۱	۲	
۸	ناوگران	۲	۲	۲	۲	۲	۲	۲	۲	۲	۲	۲	۲	۱	۲	
۹	هلیر آباد	۲	۲	۲	۲	۲	۲	۲	۲	۲	۲	۲	۲	۱	۲	
۱۰	ناته رشید	۲	۲	۲	۲	۲	۲	۲	۲	۲	۲	۲	۲	۱	۲	
۱۱	نازه آباد فروچای	۲	۲	۲	۲	۲	۲	۲	۲	۲	۲	۲	۲	۱	۲	

ردیف	نام آبادی	تعداد خانوار	تعداد واحد مسکونی	جمعیت			گروه های عمده سنی					جمعیت ۶ ساله و بیشتر		
				کل	مرد	زن	مرد ۱۴-۱۵ ساله	مرد ۱۵-۶۴ ساله	زن ۱۴-۱۵ ساله	زن ۱۵-۶۴ ساله	زن ۶۵ ساله و بیشتر	مرد	زن	کل
۱۲	چقماق دره	۵۹	۵۳	۲۱۵	۱۰۴	۱۱۱	۱۶	۷۸	۱۰	۲۷	۹	۱۰۰	۹۷	۱۹۷
۱۳	چیلک	۳۹	۳۲	۱۶۴	۷۸	۸۶	۲۳	۵۳	۲	۲۰	۸	۶۹	۷۵	۱۴۴
۱۴	سراب حاجی یمنی	۱۵۳	۱۳۹	۵۴۳	۲۶۴	۲۷۹	۵۸	۱۹۲	۱۴	۶۸	۱۲	۲۴۰	۲۵۰	۴۹۰
۱۵	شعبانی	۵۰	۴۵	۱۹۸	۱۰۶	۹۲	۳۳	۶۵	۸	۱۷	۶	۹۳	۸۸	۱۸۱
۱۶	فرو چای	۸۴۲	۷۴۳	۲۹۰۶	۱۴۴۷	۱۴۵۹	۳۵۱	۱۰۰۸	۸۸	۳۶۷	۷۹	۱۳۰۷	۱۳۱۲	۲۶۱۹
۱۷	کانی عنعلی	۱۵	۱۳	۵۸	۲۹	۲۹	۵	۲۱	۳	۹	۲	۲۸	۲۶	۵۴
۱۸	کابوشه	۰	۰	۰	۰	۰	۰	۰	۰	۰	۰	۰	۰	۰
۱۹	کرک آباد	۱۰۴	۹۹	۴۲۰	۲۱۹	۲۰۱	۶۴	۱۴۱	۱۴	۴۳	۱۶	۱۹۱	۱۸۱	۳۷۲
۲۰	میرکی	۱۹۸	۱۹۱	۶۸۳	۳۴۵	۳۳۸	۷۴	۲۴۰	۳۱	۶۹	۱۶	۳۰۷	۳۰۷	۶۱۴
۲۱	نازه آباد	۴۱	۴۰	۱۷۶	۹۸	۷۸	۱۸	۷۲	۸	۱۴	۳	۸۹	۷۴	۱۶۳
۲۲	شهرک صنعتی دهگلان	۷	۵	۲۲	۹	۱۳	۲	۷	۰	۶	۰	۸	۱۰	۱۸
	بخش بلبان آباد	۴۳۶۷	۴۱۵۸	۱۶۳۶۷	۸۳۴۶	۸۰۲۱	۱۹۲۹	۵۸۹۹	۵۱۸	۱۷۴۰	۴۷۱	۷۵۳۵	۷۲۹۶	۱۴۸۳۱
	دهستان نیلاق جنوبی	۲۵۶۶	۲۴۴۳	۹۷۲۴	۴۹۷۶	۴۷۴۸	۱۱۵۱	۳۵۳۱	۲۹۴	۱۰۲۲	۲۶۰	۳۴۶۶	۴۳۴۴	۸۸۴۴
۱	باشماق	۴۱۷	۴۱۱	۱۵۴۱	۸۰۲	۷۳۹	۱۵۵	۵۸۹	۵۸	۱۳۰	۵۴	۷۴۲	۶۸۳	۱۴۲۵
۲	بکر آباد	۸۴	۶۸	۲۷۱	۱۴۳	۱۲۸	۳۴	۱۰۴	۵	۲۸	۱۴	۱۲۹	۱۲۴	۲۵۳
۳	حاجی آباد بزرگ	۹۰	۷۷	۳۴۹	۱۷۴	۱۷۵	۴۰	۱۲۰	۱۴	۳۸	۱۲	۱۲۵	۱۶۵	۳۲۷
۴	ده رقه	۰	۰	۰	۰	۰	۰	۰	۰	۰	۰	۰	۰	۰
۵	شاه جوب	۸۰	۷۶	۳۰۴	۱۶۳	۱۴۱	۳۹	۱۱۳	۱۱	۳۶	۵	۱۴۷	۱۲۶	۲۷۳
۶	صادق آباد	۱۱۵	۱۰۷	۴۵۰	۲۲۲	۲۲۸	۴۳	۱۶۸	۱۱	۴۷	۹	۱۷۲	۲۱۲	۴۱۱
۷	قادر مرز	۱۰۸	۱۰۸	۴۳۹	۲۱۷	۲۲۲	۳۷	۱۶۴	۱۶	۴۱	۱۰	۱۷۱	۲۰۳	۴۰۶
۸	کاکوی سفلی	۶۲	۶۲	۲۵۶	۱۲۶	۱۳۰	۳۵	۸۱	۱۰	۲۸	۴	۱۱۲	۱۱۶	۲۲۸
۹	کاکوی علیا	۴۱	۴۱	۱۶۸	۸۱	۸۷	۲۲	۵۷	۲	۳۰	۴	۷۲	۷۹	۱۵۱
۱۰	کانی شاه قلی	۲۵	۲۰	۹۶	۵۳	۴۳	۱۵	۳۳	۵	۴	۳	۴۹	۴۱	۹۰
۱۱	کلکه	۲۷	۲۷	۹۰	۵۰	۴۰	۱۴	۳۶	۰	۹	۰	۳۱	۳۶	۸۲
۱۲	گردمیران سفلی	۲۳۸	۲۱۸	۹۰۴	۴۵۸	۴۴۶	۱۰۹	۳۱۸	۳۱	۱۰۰	۲۸	۳۱۸	۴۰۲	۸۱۲
۱۳	گردمیران علیا	۴۷۴	۴۵۴	۱۶۶۳	۸۵۶	۸۰۷	۱۸۷	۶۲۸	۴۱	۱۴۱	۴۶	۷۷۱	۷۴۱	۱۵۱۲
۱۴	گرگانه	۴۴	۴۱	۱۸۹	۱۰۲	۸۷	۲۶	۶۷	۹	۱۸	۵	۹۲	۸۱	۱۷۳
۱۵	مراد آباد	۸۷	۶۹	۳۵۲	۱۶۵	۱۸۷	۵۰	۱۰۷	۸	۵۶	۹	۱۴۸	۱۶۸	۳۱۶
۱۶	مله	۰	۰	۰	۰	۰	۰	۰	۰	۰	۰	۰	۰	۰
۱۷	احمد آباد پنجه	۴۱	۴۰	۱۷۳	۸۷	۸۶	۱۷	۶۵	۵	۲۱	۵	۷۹	۷۷	۱۵۶
۱۸	چاغر بلاغ	۱۳۰	۱۲۸	۵۲۲	۲۷۳	۲۶۹	۷۷	۱۸۳	۱۳	۶۱	۹	۲۳۸	۲۲۲	۴۶۰
۱۹	سراب شیخ حسن	۵۶	۴۹	۲۲۱	۱۱۲	۱۰۹	۳۱	۷۰	۱۱	۳۱	۹	۹۹	۹۸	۱۹۷
۲۰	سلسله	۱۵۷	۱۵۴	۵۷۸	۳۰۷	۲۷۱	۷۳	۲۱۵	۱۹	۶۰	۹	۲۰۲	۲۷۶	۵۲۶
۲۱	قره بلاغ پنجه	۱۳۷	۱۳۱	۵۴۴	۲۶۲	۲۸۲	۶۵	۱۸۲	۱۵	۶۸	۱۳	۲۰۱	۲۳۳	۴۸۸
۲۲	لاله ای	۱۵۳	۱۵۳	۶۱۴	۳۲۳	۲۹۱	۸۲	۲۳۱	۱۰	۶۷	۱۲	۲۱۲	۲۶۵	۵۵۸
	دهستان سیسی	۱۸۰۱	۱۷۱۵	۶۶۴۳	۳۳۷۰	۳۲۷۳	۷۷۸	۲۳۶۸	۲۲۴	۷۱۸	۲۱۱	۲۳۴۴	۳۰۳۵	۵۹۸۷
۱	غلام آباد	۰	۰	۰	۰	۰	۰	۰	۰	۰	۰	۰	۰	۰
۲	میمون آباد	۲۸	۲۸	۹۸	۵۰	۴۸	۶	۳۸	۶	۱۱	۲	۳۵	۴۳	۹۰

ردیف	نام آبادی	باسواد			محصل			جمعیت ۱۰ ساله و بیشتر			شاغل			بیکار		
		مرد	زن	کل	مرد	زن	کل	مرد	زن	کل	مرد	زن	کل	مرد	زن	کل
۱۲	چغماق دره	۸۲	۵۵	۱۳۷	۱۶	۷	۲۳	۹۴	۹۰	۱۸۴	۷۴	۳	۷۷	۰	۰	۰
۱۳	چلک	۶۰	۴۱	۱۰۱	۱۱	۶	۱۷	۶۱	۷۲	۱۳۳	۵۲	۱	۵۳	۰	۰	۰
۱۴	سراب حاجی یمنق	۲۱۴	۱۶۷	۳۸۱	۵۶	۵۱	۱۰۷	۲۲۷	۲۲۷	۴۵۴	۱۵۱	۷	۱۵۸	۱۵	۰	۱۵
۱۵	شعبانی	۷۸	۵۵	۱۳۳	۲۳	۱۷	۴۰	۸۶	۸۱	۱۶۷	۵۸	۲	۶۰	۰	۰	۰
۱۶	قرو چای	۱۰۷۲	۸۵۳	۱۹۲۵	۲۷۳	۳۱۰	۵۸۳	۱۲۱۱	۱۲۱۸	۲۴۲۹	۹۴۰	۳۷	۹۷۷	۱۱	۰	۱۱
۱۷	کانی عینعلی	۱۷	۱۸	۳۵	۶	۳	۹	۲۶	۲۵	۵۱	۱۹	۰	۱۹	۰	۰	۰
۱۸	کاپوشه	۰	۰	۰	۰	۰	۰	۰	۰	۰	۰	۰	۰	۰	۰	۰
۱۹	کرک آباد	۱۵۲	۱۰۲	۲۵۴	۳۵	۲۲	۵۷	۱۷۸	۱۷۳	۳۵۱	۱۲۸	۵	۱۳۳	۲	۰	۲
۲۰	میرکی	۲۴۹	۱۸۰	۴۲۹	۵۲	۴۲	۹۴	۲۹۲	۲۸۹	۵۸۱	۲۳۹	۱۷	۲۵۶	۲	۰	۲
۲۱	تازه آباد	۶۶	۳۸	۱۰۴	۷	۷	۱۴	۸۶	۷۰	۱۵۶	۶۱	۰	۶۱	۰	۰	۰
۲۲	شهرک صنعتی دهگلان	۸	۱۰	۱۸	۱	۳	۴	۷	۹	۱۶	۷	۰	۷	۰	۰	۰
	بخش بلبان آباد	۶۰۷۵	۴۲۹۵	۱۰۳۷۰	۱۵۹۱	۱۱۸۱	۲۷۷۲	۷۰۲۷	۶۸۲۷	۱۳۸۵۴	۴۹۳۲	۴۳۳	۵۳۶۵	۶۴	۳۹۸	۴۶۲
	دهستان نیلاق جنوبی	۳۶۴۶	۲۵۸۷	۶۲۳۳	۹۸۴	۷۲۰	۱۷۰۴	۴۱۷۹	۴۰۶۸	۸۲۴۷	۲۸۳۲	۳۱۹	۳۱۵۱	۶۱	۳۵۸	۴۱۹
۱	باشماق	۵۸۳	۴۲۱	۱۰۰۴	۱۷۴	۱۳۵	۳۰۹	۶۹۵	۶۴۳	۱۳۳۸	۴۱۲	۹۵	۵۰۷	۳۹	۱۲۳	۱۶۲
۲	بکر آباد	۱۱۳	۶۹	۱۸۲	۲۷	۱۷	۴۴	۱۱۵	۱۱۲	۲۲۷	۹۴	۳	۹۷	۰	۰	۰
۳	حاجی آباد بزرگ	۱۲۶	۹۰	۲۱۶	۲۸	۱۹	۴۷	۱۴۶	۱۵۴	۳۰۰	۱۱۵	۰	۱۱۵	۰	۰	۰
۴	ده رقه	۰	۰	۰	۰	۰	۰	۰	۰	۰	۰	۰	۰	۰	۰	۰
۵	شاه جوب	۱۱۱	۶۸	۱۷۹	۲۹	۱۱	۴۰	۱۴۰	۱۲۰	۲۶۰	۸۱	۱	۸۲	۱۴	۰	۱۴
۶	صادق آباد	۱۶۲	۱۴۱	۳۰۳	۴۴	۵۹	۱۰۳	۱۹۲	۲۰۳	۳۹۵	۱۱۸	۸	۱۲۶	۰	۸	۸
۷	قادر مرز	۱۶۶	۱۲۸	۲۹۴	۵۵	۳۴	۸۹	۱۹۵	۱۹۶	۳۹۱	۹۴	۱۲	۱۰۶	۱۷	۰	۱۷
۸	کاگوی سفلی	۹۲	۶۶	۱۵۸	۲۲	۸	۳۰	۱۰۲	۱۰۹	۲۱۱	۸۶	۰	۸۶	۰	۰	۰
۹	کاگوی علیا	۵۹	۴۶	۱۰۵	۱۲	۱۵	۲۷	۶۵	۶۶	۱۳۱	۵۷	۱	۵۸	۱	۱	۱
۱۰	کانی شاه قلی	۴۱	۲۴	۶۵	۱۵	۳	۱۸	۴۶	۴۰	۸۶	۲۶	۳	۲۹	۰	۳	۳
۱۱	کلکه	۳۸	۲۰	۵۸	۹	۳	۱۲	۴۱	۳۴	۷۵	۳۱	۲	۳۳	۰	۰	۰
۱۲	گردمیران سفلی	۳۲۴	۲۳۲	۵۵۶	۸۷	۷۰	۱۵۷	۳۸۲	۳۷۸	۷۶۰	۲۷۱	۳۱	۳۰۲	۱۷	۳	۲۰
۱۳	گردمیران علیا	۶۳۷	۴۵۴	۱۰۹۱	۱۸۶	۱۳۶	۳۲۲	۷۲۱	۷۱۳	۱۴۳۴	۴۶۰	۳۳	۴۹۳	۴	۸۳	۸۷
۱۴	گرگانه	۸۳	۴۸	۱۳۱	۲۱	۱۳	۳۴	۸۶	۷۵	۱۶۱	۶۰	۱	۶۱	۰	۱	۱
۱۵	مراد آباد	۱۱۸	۱۱۴	۲۳۲	۴۶	۲۸	۷۴	۱۳۳	۱۴۹	۲۸۲	۸۹	۴	۹۳	۰	۰	۰
۱۶	مله	۰	۰	۰	۰	۰	۰	۰	۰	۰	۰	۰	۰	۰	۰	۰
۱۷	احمد آباد پنجه	۶۹	۴۳	۱۱۲	۱۴	۹	۲۳	۷۲	۷۳	۱۴۵	۵۰	۲۰	۷۰	۱	۱۲	۱۳
۱۸	چاغریلاغ	۱۹۲	۱۱۷	۳۰۹	۴۴	۲۲	۶۶	۲۱۳	۲۰۰	۴۱۳	۱۶۹	۳	۱۷۲	۰	۳	۳
۱۹	سراب شیخ حسن	۷۷	۵۰	۱۲۷	۱۶	۱۵	۳۱	۹۴	۸۸	۱۸۲	۷۷	۱۱	۸۸	۱	۱	۱
۲۰	سلسله	۲۲۵	۱۴۶	۳۷۱	۵۷	۴۵	۱۰۲	۲۵۸	۲۲۹	۴۸۷	۱۷۷	۳۳	۲۱۰	۴	۲۹	۳۳
۲۱	قره بلاغ پنجه	۱۸۴	۱۵۴	۳۳۸	۴۴	۳۷	۸۱	۲۲۲	۲۳۸	۴۶۰	۱۴۶	۵۴	۲۰۰	۱۰	۳۳	۴۳
۲۲	لاله ای	۲۴۶	۱۵۶	۴۰۲	۵۴	۴۱	۹۵	۲۶۱	۲۴۸	۵۰۹	۲۱۹	۴	۲۲۳	۰	۷	۷
	دهستان سیس	۲۴۲۹	۱۷۰۸	۴۱۳۷	۶۰۷	۴۶۱	۱۰۶۸	۲۸۶۸	۲۷۵۹	۵۶۰۷	۲۱۰۰	۱۱۴	۲۲۱۴	۳	۴۰	۴۳
۱	غلام آباد	۰	۰	۰	۰	۰	۰	۰	۰	۰	۰	۰	۰	۰	۰	۰
۲	میمون آباد	۳۶	۲۱	۵۷	۲	۱	۳	۴۴	۴۱	۸۵	۴۲	۳	۴۵	۰	۰	۰

ردیف	نام آبادی	وضع طبیعی :	نوع راه آبادی :	وضع سکونت آبادی:			طرح هادی :	محل خرید مایحتاج			آموزشی، فرهنگی و ورزشی					
				ماه خاتمه سکونت بر آبادی	ماه شروع سکونت بر آبادی	۱-دارا، سکنه دائم، ۲-دارا، سکنه موسمی، ۳-خال، ازسکنه دائم، ۴-خال، از سکنه موسمی، ۵-اظهارنشده		آیا اکثرساکنان آبادی مایحتاج اولیه خودرا ازاین آبادی خریداری می‌کنند؟	آیا از آبادی یا آبادی‌های دیگر مایحتاج اولیه خود را ازاین آبادی خریداری می‌کنند؟	آیا ساکنان آبادی برای خرید مایحتاج خود به شهر یا شهرهایی مراجعه می‌کنند؟	مهد دارد؟	دبستان دارد؟	مدرسه راهنمایی شبانه روزی پسرانه دارد؟	مدرسه راهنمایی شبانه روزی دخترانه دارد؟	مدرسه راهنمایی	
۱۲	چقماق دره	۳	۳	۱			۳			۱	۲	۱	۲	۲	۲	۲
۱۳	چیلک	۳	۳	۱			۳			۱	۲	۱	۲	۲	۲	۲
۱۴	سراب حاجی یمنق	۱	۱	۱			۳			۱	۲	۱	۲	۲	۲	۲
۱۵	شعبانی	۱	۳	۱			۳			۱	۲	۱	۲	۲	۲	۲
۱۶	قرو چای	۱	۱	۱		۱	۲			۱	۲	۱	۲	۱	۱	۱
۱۷	کانی عینعلی	۱	۲	۱			۳			۱	۲	۱	۲	۲	۲	۲
۱۸	کابوشه	۱	۲	۳			۳			۰	۰	۰	۰	۰	۰	۰
۱۹	کرک آباد	۳	۱	۱			۳			۱	۲	۱	۲	۲	۲	۲
۲۰	میرکی	۳	۱	۱		۱	۲			۱	۲	۱	۲	۲	۲	۱
۲۱	تازه آباد	۱	۲	۱			۳			۱	۲	۱	۲	۲	۲	۲
۲۲	شهرک صنعتی دهگلان	۱	۱	۱			۲			۱	۲	۱	۲	۲	۲	۲
	بخش بلیان آباد		۱۸	۳۵			۱۳			۶	۳۵	۱	۳۵	۰	۶	۶
	دهستان نیلاق جنوبی		۷	۲۰			۸			۵	۲۰	۰	۲۰	۰	۴	۴
۱	باشماق	۳	۱	۱			۲			۱	۱	۱	۲	۲	۱	۱
۲	بکر آباد	۳	۱	۱			۳			۲	۱	۱	۲	۲	۲	۲
۳	حاجی آباد بزرگ	۳	۳	۱			۳			۲	۱	۱	۲	۲	۲	۲
۴	ده رقه	۱	۳	۳			۳			۰	۰	۰	۰	۰	۰	۰
۵	شاه جوب	۱	۲	۱			۳			۱	۲	۱	۲	۲	۲	۲
۶	صادق آباد	۱	۲	۱			۳			۱	۲	۱	۲	۲	۲	۲
۷	قادر مرز	۱	۲	۱			۲			۱	۲	۱	۲	۲	۲	۱
۸	کاکوی سفلی	۱	۲	۱			۳			۱	۲	۱	۲	۲	۲	۲
۹	کاکوی علیا	۱	۲	۱			۳			۱	۲	۱	۲	۲	۲	۲
۱۰	کانی شاه قلی	۳	۲	۱			۲			۱	۲	۱	۲	۲	۲	۲
۱۱	کلکه	۱	۱	۱			۳			۱	۲	۱	۲	۲	۲	۲
۱۲	گردمیران سفلی	۱	۱	۱			۳			۱	۱	۱	۲	۲	۱	۱
۱۳	گردمیران علیا	۱	۱	۱			۲			۱	۱	۱	۲	۲	۱	۱
۱۴	گرگانه	۱	۲	۱			۳			۲	۱	۱	۲	۲	۲	۲
۱۵	مراد آباد	۳	۲	۱			۳			۱	۲	۱	۲	۲	۲	۲
۱۶	مله	۱	۲	۳			۳			۰	۰	۰	۰	۰	۰	۰
۱۷	احمد آباد پنجه	۳	۲	۱			۳			۱	۲	۱	۲	۲	۲	۲
۱۸	چاغریلاغ	۳	۲	۱			۳			۱	۲	۱	۲	۲	۲	۲
۱۹	سراب شیخ حسن	۳	۲	۱			۳			۲	۱	۱	۲	۲	۲	۲
۲۰	سلسله	۱	۱	۱			۳			۱	۱	۱	۲	۲	۲	۲
۲۱	قره بلاغ پنجه	۳	۲	۱			۱			۱	۲	۱	۲	۲	۲	۲
۲۲	لاله ای	۱	۱	۱			۲			۱	۲	۱	۲	۲	۲	۲
	دهستان سیس		۱۱	۱۵			۵			۰	۱۵	۱	۱۵	۰	۲	۲
۱	غلام آباد	۳	۳	۳			۳			۰	۰	۰	۰	۰	۰	۰
۲	میمون آباد	۳	۲	۱			۳			۲	۱	۲	۱	۲	۲	۲

ردیف	نام آبادی	آموزشی، فرهنگی و ورزشی															مذهبی				
		مدرسه راهنمایی دخترانه دارد؟	مدرسه راهنمایی مختلط دارد؟	مدرسه شبانه روزی پسرانه دارد؟	دبیرستان دخترانه دارد؟	دبیرستان شبانه روزی دخترانه دارد؟	دبیرستان نظری پسرانه دارد؟	دبیرستان نظری دخترانه دارد؟	دبیرستان کاردانش پسرانه دارد؟	دبیرستان کاردانش دخترانه دارد؟	هنرستان فنی و حرفه ای پسرانه دارد؟	هنرستان فنی و حرفه ای دخترانه دارد؟	بوستان روستایی دارد؟	کتابخانه عمومی دارد؟	زمین ورزشی دارد؟	سالن ورزشی دارد؟	مسجد دارد؟	امام زاده دارد؟	سایر اماکن مذهبی مسلمانان دارد؟	اماکن مذهبی سایر ادیان دارد؟	مدرسه علمیه دارد؟
۱۲	چقماق دره	۲	۲	۲	۲	۲	۲	۲	۲	۲	۲	۲	۲	۲	۲	۲	۲	۲	۱	۱	۱
۱۳	چلک	۲	۲	۲	۲	۲	۲	۲	۲	۲	۲	۲	۲	۲	۲	۲	۲	۲	۱	۱	۱
۱۴	سراب حاجی یمن	۲	۲	۲	۲	۲	۲	۲	۲	۲	۲	۲	۲	۲	۲	۲	۲	۲	۱	۱	۱
۱۵	شعبانی	۲	۲	۲	۲	۲	۲	۲	۲	۲	۲	۲	۲	۲	۲	۲	۲	۲	۱	۱	۱
۱۶	فرو چای	۲	۲	۲	۲	۲	۲	۲	۲	۲	۲	۲	۲	۲	۲	۲	۲	۲	۱	۱	۱
۱۷	کانی عینعلی	۲	۲	۲	۲	۲	۲	۲	۲	۲	۲	۲	۲	۲	۲	۲	۲	۲	۱	۱	۱
۱۸	کابوشه	۰	۰	۰	۰	۰	۰	۰	۰	۰	۰	۰	۰	۰	۰	۰	۰	۰	۰	۰	۰
۱۹	کرک آباد	۲	۲	۲	۲	۲	۲	۲	۲	۲	۲	۲	۲	۲	۲	۲	۲	۲	۱	۱	۱
۲۰	میرکی	۲	۲	۲	۲	۲	۲	۲	۲	۲	۲	۲	۲	۲	۲	۲	۲	۲	۱	۱	۱
۲۱	تازه آباد	۲	۲	۲	۲	۲	۲	۲	۲	۲	۲	۲	۲	۲	۲	۲	۲	۲	۱	۱	۱
۲۲	شهرک صنعتی دهگلان	۲	۲	۲	۲	۲	۲	۲	۲	۲	۲	۲	۲	۲	۲	۲	۲	۲	۲	۲	۲
	بخش بلبان آباد	۶	۳	۰	۰	۲	۲	۰	۰	۰	۰	۰	۰	۰	۰	۰	۰	۰	۳	۳	۳
	دهستان نیلاق جنوبی	۴	۲	۰	۰	۱	۱	۰	۰	۰	۰	۰	۰	۰	۰	۰	۰	۰	۲	۱۸	۱
۱	باشماق	۱	۲	۲	۲	۲	۲	۲	۲	۲	۲	۲	۲	۲	۲	۲	۲	۲	۱	۱	۱
۲	بکر آباد	۲	۲	۲	۲	۲	۲	۲	۲	۲	۲	۲	۲	۲	۲	۲	۲	۲	۱	۱	۱
۳	حاجی آباد بزرگ	۲	۲	۲	۲	۲	۲	۲	۲	۲	۲	۲	۲	۲	۲	۲	۲	۲	۱	۱	۱
۴	ده رقه	۰	۰	۰	۰	۰	۰	۰	۰	۰	۰	۰	۰	۰	۰	۰	۰	۰	۰	۰	۰
۵	شاه جوب	۲	۲	۲	۲	۲	۲	۲	۲	۲	۲	۲	۲	۲	۲	۲	۲	۲	۱	۱	۱
۶	صادق آباد	۲	۲	۲	۲	۲	۲	۲	۲	۲	۲	۲	۲	۲	۲	۲	۲	۲	۱	۱	۱
۷	قادر مرز	۱	۱	۲	۲	۲	۲	۲	۲	۲	۲	۲	۲	۲	۲	۲	۲	۲	۱	۱	۱
۸	کاکوی سفلی	۲	۲	۲	۲	۲	۲	۲	۲	۲	۲	۲	۲	۲	۲	۲	۲	۲	۱	۱	۱
۹	کاکوی علیا	۲	۲	۲	۲	۲	۲	۲	۲	۲	۲	۲	۲	۲	۲	۲	۲	۲	۱	۱	۱
۱۰	کانی شاه قلی	۲	۲	۲	۲	۲	۲	۲	۲	۲	۲	۲	۲	۲	۲	۲	۲	۲	۱	۱	۱
۱۱	کلکه	۲	۲	۲	۲	۲	۲	۲	۲	۲	۲	۲	۲	۲	۲	۲	۲	۲	۲	۲	۲
۱۲	گردمیران سفلی	۲	۲	۲	۲	۲	۲	۲	۲	۲	۲	۲	۲	۲	۲	۲	۲	۲	۱	۱	۱
۱۳	گردمیران علیا	۱	۲	۲	۲	۲	۲	۲	۲	۲	۲	۲	۲	۲	۲	۲	۲	۲	۱	۱	۱
۱۴	گرگانه	۲	۲	۲	۲	۲	۲	۲	۲	۲	۲	۲	۲	۲	۲	۲	۲	۲	۱	۱	۱
۱۵	مراد آباد	۲	۲	۲	۲	۲	۲	۲	۲	۲	۲	۲	۲	۲	۲	۲	۲	۲	۱	۱	۱
۱۶	مله	۰	۰	۰	۰	۰	۰	۰	۰	۰	۰	۰	۰	۰	۰	۰	۰	۰	۰	۰	۰
۱۷	احمد آباد پنجه	۲	۲	۲	۲	۲	۲	۲	۲	۲	۲	۲	۲	۲	۲	۲	۲	۲	۱	۱	۱
۱۸	چاغر بلاغ	۲	۲	۲	۲	۲	۲	۲	۲	۲	۲	۲	۲	۲	۲	۲	۲	۲	۱	۱	۱
۱۹	سراب شیخ حسن	۲	۲	۲	۲	۲	۲	۲	۲	۲	۲	۲	۲	۲	۲	۲	۲	۲	۱	۱	۱
۲۰	سلسله	۱	۲	۲	۲	۲	۲	۲	۲	۲	۲	۲	۲	۲	۲	۲	۲	۲	۱	۱	۱
۲۱	قره بلاغ پنجه	۲	۲	۲	۲	۲	۲	۲	۲	۲	۲	۲	۲	۲	۲	۲	۲	۲	۱	۱	۱
۲۲	لاله ای	۲	۲	۲	۲	۲	۲	۲	۲	۲	۲	۲	۲	۲	۲	۲	۲	۲	۱	۱	۱
	دهستان سیسی	۲	۱	۰	۰	۱	۱	۰	۰	۰	۰	۰	۰	۰	۰	۰	۰	۰	۱۵	۰	۰
۱	غلام آباد	۰	۰	۰	۰	۰	۰	۰	۰	۰	۰	۰	۰	۰	۰	۰	۰	۰	۰	۰	۰
۲	میمون آباد	۲	۲	۲	۲	۲	۲	۲	۲	۲	۲	۲	۲	۲	۲	۲	۲	۲	۱	۱	۱

ردیف	نام آبادی	بهداشتی و درمانی																بازرگانی و خدمات		
		پایگاه بهداشت روستایی دارد؟	مرکز تسهیلات زایمان دارد؟	پزشک خانواده دارد؟	پزشک دارد؟	دندانپزشک یا بهداشت کار دهان و دندان دارد؟	دندانپزشک تجربی یا دندانساز دارد؟	بهبود یا مامای روستایی دارد؟	بهبود دارد؟	دامپزشک دارد؟	تکنسین دامپزشکی دارد؟	آزمایشگاه و رادیولوژی دارد؟	غسالخانه دارد؟	سامانه جمع آوری زباله دارد؟	پایگاه آتش‌نشانی دارد؟	نماینده پخش نفت سفید دارد؟	نماینده پخش سینلر گاز دارد؟	فروشگاه تعاونی دارد؟	بقالی دارد؟	
۱۲	چقماق دره	۲	۲	۲	۲	۲	۲	۲	۲	۲	۲	۲	۲	۲	۲	۲	۲	۲	۲	
۱۳	چیلک	۲	۲	۲	۲	۲	۲	۲	۲	۲	۲	۲	۲	۲	۲	۲	۲	۲	۲	
۱۴	سراب حاجی پمق	۲	۲	۲	۲	۲	۲	۲	۲	۲	۲	۲	۲	۲	۲	۲	۲	۲	۲	
۱۵	شعبانی	۲	۲	۲	۲	۲	۲	۲	۲	۲	۲	۲	۲	۲	۲	۲	۲	۲	۲	
۱۶	فرو چای	۱	۲	۱	۲	۱	۲	۱	۲	۱	۲	۱	۲	۱	۲	۱	۲	۱	۲	
۱۷	کافی عینعلی	۲	۲	۲	۲	۲	۲	۲	۲	۲	۲	۲	۲	۲	۲	۲	۲	۲	۲	
۱۸	کابوشه	۰	۰	۰	۰	۰	۰	۰	۰	۰	۰	۰	۰	۰	۰	۰	۰	۰	۰	
۱۹	کرک آباد	۲	۲	۲	۲	۲	۲	۲	۲	۲	۲	۲	۲	۲	۲	۲	۲	۲	۲	
۲۰	میرکی	۲	۲	۲	۲	۲	۲	۲	۲	۲	۲	۲	۲	۲	۲	۲	۲	۲	۲	
۲۱	تازه آباد	۲	۲	۲	۲	۲	۲	۲	۲	۲	۲	۲	۲	۲	۲	۲	۲	۲	۲	
۲۲	شهرک صنعتی دهگلان	۲	۲	۲	۲	۲	۲	۲	۲	۲	۲	۲	۲	۲	۲	۲	۲	۲	۲	
	بخش بلبان آباد	۶	۹	۰	۸	۰	۰	۰	۰	۰	۰	۰	۰	۰	۰	۰	۰	۰	۰	
	دهستان نیلان جنوبی	۶	۸	۰	۰	۰	۰	۰	۰	۰	۰	۰	۰	۰	۰	۰	۰	۰	۰	
۱	باشماق	۲	۲	۲	۲	۲	۲	۲	۲	۲	۲	۲	۲	۲	۲	۲	۲	۲	۲	
۲	بکر آباد	۱	۲	۲	۲	۲	۲	۲	۲	۲	۲	۲	۲	۲	۲	۲	۲	۲	۲	
۳	حاجی آباد بزرگ	۲	۲	۲	۲	۲	۲	۲	۲	۲	۲	۲	۲	۲	۲	۲	۲	۲	۲	
۴	ده رقه	۰	۰	۰	۰	۰	۰	۰	۰	۰	۰	۰	۰	۰	۰	۰	۰	۰	۰	
۵	شاه خوب	۱	۲	۲	۲	۲	۲	۲	۲	۲	۲	۲	۲	۲	۲	۲	۲	۲	۲	
۶	صادق آباد	۱	۲	۲	۲	۲	۲	۲	۲	۲	۲	۲	۲	۲	۲	۲	۲	۲	۲	
۷	قادرمرز	۲	۲	۲	۲	۲	۲	۲	۲	۲	۲	۲	۲	۲	۲	۲	۲	۲	۲	
۸	کاکوی سفلی	۲	۲	۲	۲	۲	۲	۲	۲	۲	۲	۲	۲	۲	۲	۲	۲	۲	۲	
۹	کاکوی علیا	۲	۲	۲	۲	۲	۲	۲	۲	۲	۲	۲	۲	۲	۲	۲	۲	۲	۲	
۱۰	کافی شاه قلی	۲	۲	۲	۲	۲	۲	۲	۲	۲	۲	۲	۲	۲	۲	۲	۲	۲	۲	
۱۱	کلکه	۲	۲	۲	۲	۲	۲	۲	۲	۲	۲	۲	۲	۲	۲	۲	۲	۲	۲	
۱۲	گردمیران سفلی	۱	۲	۲	۲	۲	۲	۲	۲	۲	۲	۲	۲	۲	۲	۲	۲	۲	۲	
۱۳	گردمیران علیا	۱	۲	۲	۲	۲	۲	۲	۲	۲	۲	۲	۲	۲	۲	۲	۲	۲	۲	
۱۴	گرگانه	۲	۲	۲	۲	۲	۲	۲	۲	۲	۲	۲	۲	۲	۲	۲	۲	۲	۲	
۱۵	مراد آباد	۱	۲	۲	۲	۲	۲	۲	۲	۲	۲	۲	۲	۲	۲	۲	۲	۲	۲	
۱۶	مله	۰	۰	۰	۰	۰	۰	۰	۰	۰	۰	۰	۰	۰	۰	۰	۰	۰	۰	
۱۷	احمد آباد پنجه	۲	۲	۲	۲	۲	۲	۲	۲	۲	۲	۲	۲	۲	۲	۲	۲	۲	۲	
۱۸	چاغر بلاغ	۲	۲	۲	۲	۲	۲	۲	۲	۲	۲	۲	۲	۲	۲	۲	۲	۲	۲	
۱۹	سراب شیخ حسن	۲	۲	۲	۲	۲	۲	۲	۲	۲	۲	۲	۲	۲	۲	۲	۲	۲	۲	
۲۰	سلسله	۲	۲	۲	۲	۲	۲	۲	۲	۲	۲	۲	۲	۲	۲	۲	۲	۲	۲	
۲۱	قره بلاغ پنجه	۲	۲	۲	۲	۲	۲	۲	۲	۲	۲	۲	۲	۲	۲	۲	۲	۲	۲	
۲۲	لاله ای	۲	۲	۲	۲	۲	۲	۲	۲	۲	۲	۲	۲	۲	۲	۲	۲	۲	۲	
	دهستان سیس	۰	۱	۰	۸	۰	۰	۰	۰	۰	۰	۰	۰	۰	۰	۰	۰	۰	۰	
۱	غلام آباد	۰	۰	۰	۰	۰	۰	۰	۰	۰	۰	۰	۰	۰	۰	۰	۰	۰	۰	
۲	میمون آباد	۲	۲	۲	۲	۲	۲	۲	۲	۲	۲	۲	۲	۲	۲	۲	۲	۲	۲	

ردیف	نام آبادی	بازرگانی و خدمات														مخابرات و ارتباطات			
		نانوایی دارد؟	گوشت فروشی دارد؟	قهومخانه دارد؟	بانک دارد؟	تعمیرگاه ماشین آلات کشاورزی دارد؟	تعمیرگاه ماشین آلات غیر	جایگاه سوخت دارد؟	صندوق پست دارد؟	دفتر پست دارد؟	دفتر مخابرات دارد؟	دفتر فناوری اطلاعات و ارتباطات دارد؟	دسترسی به عمومی به اینترنت دارد؟	دسترسی به روزنامه و مجله دارد؟	دسترسی به وسیله نقلیه عمومی دارد؟	دسترسی به ایستگاه راه آهن دارد؟			
۱۲	چقماق دره	۲	۲	۲	۲	۲	۲	۲	۲	۲	۲	۲	۲	۲	۲	۲			
۱۳	چیلک	۲	۲	۲	۲	۲	۲	۲	۲	۲	۲	۲	۲	۲	۲	۲			
۱۴	سراب حاجی یمنی	۱	۲	۲	۲	۲	۲	۱	۱	۱	۱	۱	۱	۱	۱	۲			
۱۵	شعبانی	۲	۲	۲	۲	۲	۲	۲	۲	۲	۲	۲	۲	۲	۲	۲			
۱۶	فرو چای	۱	۱	۱	۱	۱	۱	۱	۱	۱	۱	۱	۱	۱	۱	۱			
۱۷	کانی عینعلی	۲	۲	۲	۲	۲	۲	۲	۲	۲	۲	۲	۲	۲	۲	۲			
۱۸	کاپوشه	۰	۰	۰	۰	۰	۰	۰	۰	۰	۰	۰	۰	۰	۰	۰			
۱۹	کرک آباد	۱	۲	۲	۲	۲	۲	۲	۲	۲	۲	۲	۲	۲	۲	۲			
۲۰	میرکی	۱	۱	۲	۲	۲	۲	۲	۲	۲	۲	۲	۲	۲	۲	۲			
۲۱	تازه آباد	۲	۲	۲	۲	۲	۲	۲	۲	۲	۲	۲	۲	۲	۲	۲			
۲۲	شهرک صنعتی دهگلان	۲	۲	۲	۲	۲	۲	۲	۲	۲	۲	۲	۲	۲	۲	۲			
	بخش بلیان آباد	۱۵	۶	۰	۰	۰	۱	۰	۰	۱	۱	۰	۰	۰	۳۳	۰			
	دهستان نیلاق جنوبی	۹	۴	۰	۰	۰	۱	۰	۰	۱	۱	۰	۰	۱۹	۰	۰			
۱	باشماق	۱	۱	۲	۲	۲	۲	۲	۲	۲	۲	۲	۲	۲	۲	۲			
۲	بکر آباد	۲	۲	۲	۲	۲	۲	۲	۲	۲	۲	۲	۲	۲	۲	۲			
۳	حاجی آباد بزرگ	۲	۲	۲	۲	۲	۲	۲	۲	۲	۲	۲	۲	۲	۲	۲			
۴	ده رقه	۰	۰	۰	۰	۰	۰	۰	۰	۰	۰	۰	۰	۰	۰	۰			
۵	شاه جوب	۲	۲	۲	۲	۲	۲	۲	۲	۲	۲	۲	۲	۲	۲	۲			
۶	صادق آباد	۱	۲	۲	۲	۲	۲	۲	۲	۲	۲	۲	۲	۲	۲	۲			
۷	قادر مرز	۱	۲	۲	۲	۲	۲	۲	۲	۲	۲	۲	۲	۲	۲	۲			
۸	کاکوی سفلی	۲	۲	۲	۲	۲	۲	۲	۲	۲	۲	۲	۲	۲	۲	۲			
۹	کاکوی علیا	۲	۲	۲	۲	۲	۲	۲	۲	۲	۲	۲	۲	۲	۲	۲			
۱۰	کانی شاه قلی	۲	۲	۲	۲	۲	۲	۲	۲	۲	۲	۲	۲	۲	۲	۲			
۱۱	کلکه	۲	۲	۲	۲	۲	۲	۲	۲	۲	۲	۲	۲	۲	۲	۲			
۱۲	گردمیران سفلی	۱	۱	۲	۲	۲	۲	۲	۲	۲	۲	۲	۲	۲	۲	۲			
۱۳	گردمیران علیا	۱	۱	۲	۲	۲	۲	۲	۲	۲	۲	۲	۲	۲	۲	۲			
۱۴	گرگانه	۲	۲	۲	۲	۲	۲	۲	۲	۲	۲	۲	۲	۲	۲	۲			
۱۵	مراد آباد	۲	۲	۲	۲	۲	۲	۲	۲	۲	۲	۲	۲	۲	۲	۲			
۱۶	مله	۰	۰	۰	۰	۰	۰	۰	۰	۰	۰	۰	۰	۰	۰	۰			
۱۷	احمد آباد پنجه	۲	۲	۲	۲	۲	۲	۲	۲	۲	۲	۲	۲	۲	۲	۲			
۱۸	چاغر بلاغ	۱	۲	۲	۲	۲	۲	۲	۲	۲	۲	۲	۲	۲	۲	۲			
۱۹	سراب شیخ حسن	۲	۲	۲	۲	۲	۲	۲	۲	۲	۲	۲	۲	۲	۲	۲			
۲۰	سلسله	۱	۱	۲	۲	۲	۲	۲	۲	۲	۲	۲	۲	۲	۲	۲			
۲۱	قره بلاغ پنجه	۱	۲	۲	۲	۲	۲	۲	۲	۲	۲	۲	۲	۲	۲	۲			
۲۲	لاله ای	۱	۲	۲	۲	۲	۲	۲	۲	۲	۲	۲	۲	۲	۲	۲			
	دهستان سیسی	۶	۲	۰	۰	۰	۰	۰	۰	۰	۰	۰	۰	۱۴	۰	۰			
۱	غلام آباد	۰	۰	۰	۰	۰	۰	۰	۰	۰	۰	۰	۰	۰	۰	۰			
۲	میمون آباد	۲	۲	۲	۲	۲	۲	۲	۲	۲	۲	۲	۲	۲	۲	۲			

ردیف	نام آبادی	تعداد خانوار	تعداد واحد مسکونی	جمعیت			گروه های عمده سنی					جمعیت ۶ ساله و بیشتر			
				کل	مرد	زن	مرد ۱۴-۱۵ ساله	مرد ۱۵-۶۴ ساله	مرد ۶۵ ساله و بیشتر	زن ۱۴-۱۵ ساله	زن ۱۵-۶۴ ساله	زن ۶۵ ساله و بیشتر	کل	مرد	زن
۳	رامل	۵۸	۵۲	۱۸۳	۹۳	۹۰	۱۸	۶۲	۱۴	۱۶	۶۶	۸	۸۴	۸۰	۱۶۴
۴	گزگزاره سفلی	۶۵	۶۳	۲۱۰	۱۰۹	۱۰۱	۲۷	۷۸	۴	۱۶	۷۶	۹	۹۲	۹۵	۱۸۷
۵	گزگزاره علیا	۸۶	۷۲	۲۸۹	۱۴۳	۱۴۶	۳۱	۱۰۱	۱۱	۳۵	۹۹	۱۲	۱۲۹	۱۳۲	۲۶۱
۶	میانگوران	۰	۰	۰	۰	۰	۰	۰	۰	۰	۰	۰	۰	۰	۰
۷	بهمن آباد	۶۴	۵۷	۲۳۴	۱۱۳	۱۲۱	۲۸	۸۱	۴	۲۵	۸۹	۷	۱۰۲	۱۰۸	۲۱۰
۸	نازه آباد	۱۰۲	۱۰۰	۳۶۵	۱۷۹	۱۸۶	۴۳	۱۲۳	۱۳	۴۱	۱۳۵	۱۰	۱۶۲	۱۶۷	۳۲۹
۹	جوانمرد آباد	۶۳	۶۳	۲۴۷	۱۲۲	۱۲۵	۲۸	۸۴	۱۰	۲۳	۹۴	۸	۱۱۲	۱۱۸	۲۳۰
۱۰	چراغ آباد	۱۲۴	۱۲۴	۴۴۹	۲۲۴	۲۲۵	۴۸	۱۵۸	۱۸	۵۹	۱۵۶	۱۰	۲۰۵	۲۰۵	۴۱۰
۱۱	زاغه	۳۷	۳۳	۱۵۸	۸۳	۷۵	۱۷	۶۱	۵	۹	۶۰	۶	۷۵	۷۰	۱۴۵
۱۲	سراب دوکل	۳۶	۳۳	۱۱۵	۵۴	۶۱	۱۱	۳۸	۵	۲۱	۳۴	۶	۵۲	۵۰	۱۰۲
۱۳	سرنجیانه	۳۶۸	۳۵۵	۱۳۰۰	۶۶۶	۶۳۴	۱۵۹	۴۶۴	۴۳	۱۳۸	۴۴۹	۴۷	۵۹۸	۵۶۶	۱۱۶۴
۱۴	سرواله	۱۱۰	۹۲	۴۲۳	۲۲۲	۲۰۱	۵۲	۱۵۶	۱۴	۴۵	۱۴۷	۹	۱۹۷	۱۸۴	۳۸۱
۱۵	سورال	۶۵	۵۷	۲۳۲	۱۱۸	۱۱۴	۲۴	۸۹	۵	۲۱	۸۵	۸	۱۱۰	۱۰۴	۲۱۴
۱۶	سیس	۴۲۳	۴۱۳	۱۶۴۴	۸۴۲	۸۰۲	۱۸۳	۶۰۶	۵۳	۱۷۹	۵۷۸	۴۵	۷۶۰	۷۱۷	۱۴۷۷
۱۷	مبارک آباد کله رش	۱۷۲	۱۷۱	۶۹۶	۳۵۲	۳۴۴	۱۰۳	۲۲۹	۲۰	۷۹	۲۴۱	۲۴	۳۱۰	۳۱۳	۶۲۳
۱۸	مجید آباد	۰	۰	۰	۰	۰	۰	۰	۰	۰	۰	۰	۰	۰	۰
۱۹	هندی بلاغ	۰	۰	۰	۰	۰	۰	۰	۰	۰	۰	۰	۰	۰	۰

اختلاف بین جمع گروه های سنی و جمعیت کل مربوط به اظهار نشده می باشد

*- به جهت حفظ محرمانگی اطلاعات آبادی های کمتر از چهار خانوار درج نگردیده

کتابخانه

ردیف	نام آبادی	باسواد			محصل			جمعیت ۱۰ ساله و بیشتر			شاغل			بیکار		
		مرد	زن	کل	مرد	زن	کل	مرد	زن	کل	مرد	زن	کل	مرد	زن	کل
۳	رامل	۵۷	۳۳	۹۰	۹	۵	۱۴	۷۸	۷۷	۱۵۵	۵۹	۴	۶۳	۰	۰	۰
۴	گزراره سفلی	۷۲	۴۳	۱۱۵	۱۲	۱۰	۲۲	۸۸	۸۹	۱۷۷	۶۷	۱	۶۸	۰	۰	۰
۵	گزراره علیا	۸۹	۵۹	۱۴۸	۱۶	۱۰	۲۶	۱۲۰	۱۲۴	۲۴۴	۸۶	۴	۹۰	۰	۰	۰
۶	میانگوران	۰	۰	۰	۰	۰	۰	۰	۰	۰	۰	۰	۰	۰	۰	۰
۷	بهمن آباد	۷۸	۶۷	۱۴۵	۱۶	۱۱	۲۷	۹۳	۱۰۰	۱۹۳	۷۳	۴	۷۷	۱	۰	۱
۸	نازه آباد	۱۳۳	۱۰۴	۲۳۷	۳۱	۲۷	۵۸	۱۵۲	۱۵۷	۳۰۹	۱۲۴	۶	۱۳۰	۰	۰	۰
۹	جوانمرد آباد	۹۹	۷۴	۱۷۳	۳۵	۳۰	۶۵	۱۰۶	۱۱۱	۲۱۷	۷۲	۱۱	۸۳	۰	۰	۰
۱۰	چراغ آباد	۱۵۹	۱۲۱	۲۸۰	۴۰	۳۱	۷۱	۱۹۶	۱۸۵	۳۸۱	۱۵۲	۲	۱۵۴	۰	۰	۰
۱۱	زاغه	۵۶	۳۷	۹۳	۷	۲	۹	۷۱	۶۹	۱۴۰	۵۴	۱	۵۵	۲	۰	۲
۱۲	سراب دوکل	۴۱	۲۶	۶۷	۸	۷	۱۵	۴۸	۴۴	۹۲	۳۸	۴	۴۲	۰	۰	۰
۱۳	سرنجیانه	۴۹۰	۳۳۴	۸۲۴	۱۵۵	۱۰۲	۲۵۷	۵۵۹	۵۲۶	۱۰۸۵	۳۷۵	۲۳	۳۹۸	۱۴	۱	۱۵
۱۴	سرواله	۱۴۶	۹۶	۲۴۲	۲۸	۲۲	۵۰	۱۸۶	۱۷۳	۳۵۹	۱۳۰	۱۶	۱۴۶	۱۰	۰	۱۰
۱۵	سورال	۹۰	۵۴	۱۴۴	۱۵	۸	۲۳	۱۰۴	۹۹	۲۰۳	۷۳	۲	۷۵	۱	۰	۱
۱۶	سپس	۶۲۳	۴۲۷	۱۰۵۰	۱۴۴	۱۲۵	۲۶۹	۷۱۸	۶۷۴	۱۳۹۲	۵۵۱	۲۳	۵۷۴	۸	۰	۸
۱۷	مبارک آباد کله رش	۲۶۰	۲۱۲	۴۷۲	۸۹	۷۰	۱۵۹	۲۸۵	۲۹۰	۵۷۵	۲۰۴	۱۰	۲۱۴	۴	۲	۶
۱۸	مجید آباد	۰	۰	۰	۰	۰	۰	۰	۰	۰	۰	۰	۰	۰	۰	۰
۱۹	هندی بلاغ	۰	۰	۰	۰	۰	۰	۰	۰	۰	۰	۰	۰	۰	۰	۰

تعداد خاتوار شامل خاتوارهای معمولی و گروهی و مواسسه ای می باشد

کتابخانه

ردیف	نام آبادی	وضع طبیعی:	نوع راه آبادی:	وضع سکونت آبادی:			طرح هادی:	محل خرید مایحتاج			آموزشی، فرهنگی و ورزشی				
				ماه خاتمه سکونت برآبادی	ماه شروع سکونت برآبادی	۱-دارا، سکنه دائم، ۲-دارا، سکنه موسمی، ۳-خالی، ازسکنه دائم، ۴-خالی از سکنه موسمی، ۵-اظهارنشده		۱- اجرا شده است ۲- در حال اجراءست ۳- طرح هادی ندارد ۴- اظهارنشده	آیا اکثرساکنان آبادی مایحتاج اولیه خودرا ازاین آبادی خریداری می‌کنند؟	آیا از آبادی یا آبادی‌های دیگر هم برای خرید مایحتاج اولیه به این آبادی مراجعه می‌شود؟	آیا ساکنان آبادی برای خرید مایحتاج خود به شهر یا شهرهایی مراجعه می‌کنند؟	مهد دارد؟	دبستان دارد؟	مدرسه راهنمایی شبهانه روزی پسرانه دارد؟	مدرسه راهنمایی شبهانه روزی دخترانه دارد؟
۳	رامل	۳	۲	۱		۲	۳	۱		۲	۱	۲	۱	۲	۲
۴	گزگزاره سفلی	۳	۲	۱		۱	۳		۲	۱		۲	۱	۲	۲
۵	گزگزاره علیا	۳	۲	۱		۲	۳		۱	۱		۲	۱	۲	۲
۶	میانگوران	۳	۴	۳											۰
۷	بهمن آباد	۱	۱	۱		۲	۲			۱		۲	۱	۲	۲
۸	نازه آباد	۱	۱	۱		۱	۳		۲	۱		۲	۱	۲	۲
۹	جوانمرد آباد	۱	۱	۱		۲	۳			۱		۲	۱	۲	۲
۱۰	چراغ آباد	۱	۱	۱		۲	۲			۱		۲	۱	۲	۲
۱۱	زاغه	۳	۳	۱		۱	۳		۲	۱		۲	۱	۲	۲
۱۲	سراب دوکل	۳	۲	۱		۲	۳			۱		۲	۱	۲	۲
۱۳	سرنجیان	۱	۱	۱		۱	۲		۲	۱		۲	۱	۲	۱
۱۴	سرواله	۳	۱	۱		۲	۳			۱		۲	۱	۲	۲
۱۵	سورال	۱	۱	۱		۲	۳			۱		۲	۱	۲	۲
۱۶	سپس	۱	۱	۱		۱	۲		۱	۱		۲	۱	۲	۱
۱۷	مبارک آباد کله رش	۱	۱	۱		۲	۲			۱		۲	۱	۲	۲
۱۸	مجید آباد	۱	۱	۳											۰
۱۹	هندی بلاغ	۱	۱	۴		۲	۷								۰

ارقام درج شده در سطرجمع ها (دهستان و بخش و شهرستان) جمع تعداد کد 1 مربوط به آن ستون می باشد



مذهبی					آموزشی، فرهنگی و ورزشی													نام آبادی	ردیف	
مدرسه علمیه دارد؟	اماکن مذهبی سایر ادیان دارد؟	سایر اماکن مذهبی مسلمانان دارد؟	امام زاده دارد؟	مسجد دارد؟	سالن ورزشی دارد؟	زمین ورزشی دارد؟	کتابخانه عمومی دارد؟	بوستان روستایی دارد؟	هنرستان فنی و حرفه ای دخترانه دارد؟	هنرستان فنی و حرفه ای پسرانه دارد؟	دبیرستان کار دانش دخترانه دارد؟	دبیرستان کار دانش پسرانه دارد؟	دبیرستان نظریه دخترانه دارد؟	دبیرستان نظری پسرانه دارد؟	دبیرستان شبانه روزی دخترانه دارد؟	دبیرستان شبانه روزی پسرانه دارد؟	مدرسه راهنمایی مختلط دارد؟			مدرسه راهنمایی دخترانه دارد؟
۱- دارد	۱- دارد	۱- دارد	۱- دارد	۱- دارد	۱- دارد	۱- دارد	۱- دارد	۱- دارد	۱- دارد	۱- دارد	۱- دارد	۱- دارد	۱- دارد	۱- دارد	۱- دارد	۱- دارد	۱- دارد	۱- دارد	۱- دارد	۳ رامل
۲- ندارد	۲- ندارد	۲- ندارد	۲- ندارد	۲- ندارد	۲- ندارد	۲- ندارد	۲- ندارد	۲- ندارد	۲- ندارد	۲- ندارد	۲- ندارد	۲- ندارد	۲- ندارد	۲- ندارد	۲- ندارد	۲- ندارد	۲- ندارد	۲- ندارد	۲- ندارد	۴ گز گزاره سفلی
۳- اظهار نشده	۳- اظهار نشده	۳- اظهار نشده	۳- اظهار نشده	۳- اظهار نشده	۳- اظهار نشده	۳- اظهار نشده	۳- اظهار نشده	۳- اظهار نشده	۳- اظهار نشده	۳- اظهار نشده	۳- اظهار نشده	۳- اظهار نشده	۳- اظهار نشده	۳- اظهار نشده	۳- اظهار نشده	۳- اظهار نشده	۳- اظهار نشده	۳- اظهار نشده	۳- اظهار نشده	۵ گز گزاره علیا
۰	۰	۰	۰	۰	۰	۰	۰	۰	۰	۰	۰	۰	۰	۰	۰	۰	۰	۰	۰	۶ میانگوران
۲	۲	۲	۲	۱	۲	۲	۲	۲	۲	۲	۲	۲	۲	۲	۲	۲	۲	۲	۲	۷ بهمن آباد
۲	۲	۲	۲	۱	۲	۲	۲	۲	۲	۲	۲	۲	۲	۲	۲	۲	۲	۲	۲	۸ نازه آباد
۲	۲	۲	۲	۱	۲	۲	۲	۲	۲	۲	۲	۲	۲	۲	۲	۲	۲	۲	۲	۹ جوانمرد آباد
۲	۲	۲	۲	۱	۲	۲	۱	۲	۲	۲	۲	۲	۲	۲	۲	۲	۲	۲	۲	۱۰ چراغ آباد
۲	۲	۲	۲	۱	۲	۲	۲	۲	۲	۲	۲	۲	۲	۲	۲	۲	۲	۲	۲	۱۱ زاغه
۲	۲	۲	۲	۱	۲	۲	۲	۲	۲	۲	۲	۲	۲	۲	۲	۲	۲	۲	۲	۱۲ سراب دوکل
۲	۲	۲	۲	۱	۲	۱	۱	۲	۲	۲	۲	۲	۲	۲	۲	۲	۲	۲	۱	۱۳ سرنجیان
۲	۲	۲	۲	۱	۲	۲	۲	۲	۲	۲	۲	۲	۲	۲	۲	۲	۲	۲	۲	۱۴ سرواله
۲	۲	۲	۲	۱	۲	۲	۲	۲	۲	۲	۲	۲	۲	۲	۲	۲	۲	۲	۲	۱۵ سورال
۲	۲	۲	۲	۱	۲	۱	۲	۲	۲	۲	۲	۲	۱	۱	۲	۲	۲	۲	۱	۱۶ سبسی
۲	۲	۲	۱	۱	۲	۲	۲	۲	۲	۲	۲	۲	۲	۲	۲	۲	۱	۱	۲	۱۷ مبارک آباد کله رش
۰	۰	۰	۰	۰	۰	۰	۰	۰	۰	۰	۰	۰	۰	۰	۰	۰	۰	۰	۰	۱۸ معید آباد
۰	۰	۰	۰	۰	۰	۰	۰	۰	۰	۰	۰	۰	۰	۰	۰	۰	۰	۰	۰	۱۹ هندی بلاغ

ارقام درج شده در سطر جمع ها (دهستان و بخش و شهرستان) جمع تعداد کد 1 مربوط به آن ستون می باشد



ردیف	نام آبادی	مذهبی		سیاسی و اداری													برق، گاز و آب				بهداشتی و درمانی		
		امام جماعت راتب دارد؟	خانه عالم دارد؟	شورای اسلامی روستا دارد؟	دهیاری دارد؟	پاسگاه نیروی انتظامی دارد؟	مرکز خدمات جهاد کشاورزی دارد؟	مروج کشاورزی دارد؟	شورای حل اختلاف دارد؟	شرکت تعاونی روستایی دارد؟	برق شبکه سراسری دارد؟	موتور برق دیزلی دارد؟	انرژی نو دارد؟	گاز لوله کشی دارد؟	آب لوله کشی دارد؟	سامانه تصفیه آب دارد؟	حمام عمومی دارد؟	مرکز بهداشتی درمانی دارد؟	داروخانه دارد؟	خانه بهداشت دارد؟			
۳	رامل	۲	۲	۱	۲	۲	۲	۲	۱	۲	۲	۲	۲	۲	۱	۲	۲	۲	۱-۱ دارد	۱-۲ ندارد	۲-۳ اظهار نشده		
۴	گزگزاره سفلی	۲	۲	۱	۲	۲	۲	۲	۱	۲	۲	۲	۲	۲	۱	۲	۲	۲	۱-۱ دارد	۱-۲ ندارد	۲-۳ اظهار نشده		
۵	گزگزاره علیا	۲	۲	۱	۲	۲	۲	۲	۱	۲	۲	۲	۲	۲	۱	۲	۲	۲	۱-۱ دارد	۱-۲ ندارد	۲-۳ اظهار نشده		
۶	میانگوران	۰	۰	۰	۰	۰	۰	۰	۰	۰	۰	۰	۰	۰	۰	۰	۰	۰	۱-۱ دارد	۱-۲ ندارد	۲-۳ اظهار نشده		
۷	بهمن آباد	۲	۲	۱	۲	۲	۲	۲	۱	۲	۲	۲	۲	۲	۱	۲	۲	۲	۱-۱ دارد	۱-۲ ندارد	۲-۳ اظهار نشده		
۸	نازه آباد	۲	۲	۱	۲	۲	۲	۲	۱	۲	۲	۲	۲	۲	۱	۲	۲	۲	۱-۱ دارد	۱-۲ ندارد	۲-۳ اظهار نشده		
۹	جوانمرد آباد	۲	۲	۲	۲	۲	۲	۲	۱	۲	۲	۲	۲	۲	۱	۲	۲	۲	۱-۱ دارد	۱-۲ ندارد	۲-۳ اظهار نشده		
۱۰	چراغ آباد	۲	۲	۱	۲	۲	۲	۲	۱	۲	۲	۲	۲	۲	۱	۲	۲	۲	۱-۱ دارد	۱-۲ ندارد	۲-۳ اظهار نشده		
۱۱	زاغه	۲	۲	۱	۲	۲	۲	۲	۱	۲	۲	۲	۲	۲	۱	۲	۲	۲	۱-۱ دارد	۱-۲ ندارد	۲-۳ اظهار نشده		
۱۲	سراب دوکل	۲	۲	۱	۲	۲	۲	۲	۱	۲	۲	۲	۲	۲	۱	۲	۲	۲	۱-۱ دارد	۱-۲ ندارد	۲-۳ اظهار نشده		
۱۳	سرنجیانه	۲	۲	۱	۲	۲	۲	۲	۱	۲	۲	۲	۲	۲	۱	۲	۲	۲	۱-۱ دارد	۱-۲ ندارد	۲-۳ اظهار نشده		
۱۴	سرواله	۲	۲	۱	۲	۲	۲	۲	۱	۲	۲	۲	۲	۲	۱	۲	۲	۲	۱-۱ دارد	۱-۲ ندارد	۲-۳ اظهار نشده		
۱۵	سورال	۲	۲	۱	۲	۲	۲	۲	۱	۲	۲	۲	۲	۲	۱	۲	۲	۲	۱-۱ دارد	۱-۲ ندارد	۲-۳ اظهار نشده		
۱۶	سپس	۱	۱	۱	۱	۱	۱	۱	۱	۱	۱	۱	۱	۱	۱	۱	۱	۱	۱-۱ دارد	۱-۲ ندارد	۲-۳ اظهار نشده		
۱۷	مبارک آباد کله رش	۲	۲	۱	۲	۲	۲	۲	۱	۲	۲	۲	۲	۲	۱	۲	۲	۲	۱-۱ دارد	۱-۲ ندارد	۲-۳ اظهار نشده		
۱۸	مجید آباد	۰	۰	۰	۰	۰	۰	۰	۰	۰	۰	۰	۰	۰	۰	۰	۰	۰	۱-۱ دارد	۱-۲ ندارد	۲-۳ اظهار نشده		
۱۹	هندی بلاغ	۰	۰	۰	۰	۰	۰	۰	۰	۰	۰	۰	۰	۰	۰	۰	۰	۰	۱-۱ دارد	۱-۲ ندارد	۲-۳ اظهار نشده		

ارقام درج شده در سطر جمع ها (دهستان و بخش و شهرستان) جمع تعداد کد 1 مربوط به آن ستون می باشد

کتابخانه

ردیف	نام آبادی	بهداشتی و درمانی																بازرگاتی و خدمات		
		پایگاه بهداشت روستایی دارد؟	مرکز تسهیلات زایمان دارد؟	پزشک خانواده دارد؟	پزشک دارد؟	دندانپزشک با بهداشت کار دهان و دندان دارد؟	دندانپزشک تجربی یا دندانساز دارد؟	بهبود یا مامای روستایی دارد؟	بهبود دارد؟	دامپزشک دارد؟	تکنسین دامپزشکی دارد؟	آزمایشگاه و رادیولوژی دارد؟	غسالخانه دارد؟	سامانه جمع آوری زباله دارد؟	پایگاه آتش‌نشانی دارد؟	نماینده پخش نفت سفید دارد؟	نماینده پخش سیلندر گاز دارد؟	فروشگاه تعاونی دارد؟	بقالی دارد؟	
۳	رامل	۲	۲	۲	۲	۲	۲	۲	۲	۲	۲	۲	۲	۲	۲	۲	۲	۱- دارد	۲- ندارد	۳- اظهار نشده
۴	گزگزاره سفلی	۲	۲	۱	۲	۲	۲	۲	۲	۲	۲	۲	۲	۲	۲	۲	۲	۱- دارد	۲- ندارد	۳- اظهار نشده
۵	گزگزاره علیا	۲	۲	۲	۲	۲	۲	۲	۲	۲	۲	۲	۲	۲	۲	۲	۲	۱- دارد	۲- ندارد	۳- اظهار نشده
۶	میانگوران	۰	۰	۰	۰	۰	۰	۰	۰	۰	۰	۰	۰	۰	۰	۰	۰	۱- دارد	۲- ندارد	۳- اظهار نشده
۷	بهن آباد	۲	۲	۲	۲	۲	۲	۲	۲	۲	۲	۲	۲	۲	۲	۲	۲	۱- دارد	۲- ندارد	۳- اظهار نشده
۸	نازه آباد	۲	۲	۲	۲	۲	۲	۲	۲	۲	۲	۲	۲	۲	۲	۲	۲	۱- دارد	۲- ندارد	۳- اظهار نشده
۹	جوانمرد آباد	۲	۲	۲	۲	۲	۲	۲	۲	۲	۲	۲	۲	۲	۲	۲	۲	۱- دارد	۲- ندارد	۳- اظهار نشده
۱۰	چراغ آباد	۲	۲	۲	۲	۲	۲	۲	۲	۲	۲	۲	۲	۲	۲	۲	۲	۱- دارد	۲- ندارد	۳- اظهار نشده
۱۱	زاعه	۲	۲	۲	۲	۲	۲	۲	۲	۲	۲	۲	۲	۲	۲	۲	۲	۱- دارد	۲- ندارد	۳- اظهار نشده
۱۲	سراب دوکل	۲	۲	۲	۲	۲	۲	۲	۲	۲	۲	۲	۲	۲	۲	۲	۲	۱- دارد	۲- ندارد	۳- اظهار نشده
۱۳	سرنجیانه	۲	۲	۲	۲	۲	۲	۲	۲	۲	۲	۲	۲	۲	۲	۲	۲	۱- دارد	۲- ندارد	۳- اظهار نشده
۱۴	سرواله	۲	۲	۲	۲	۲	۲	۲	۲	۲	۲	۲	۲	۲	۲	۲	۲	۱- دارد	۲- ندارد	۳- اظهار نشده
۱۵	سورال	۲	۲	۲	۲	۲	۲	۲	۲	۲	۲	۲	۲	۲	۲	۲	۲	۱- دارد	۲- ندارد	۳- اظهار نشده
۱۶	سیسی	۲	۲	۲	۲	۲	۲	۲	۲	۲	۲	۲	۲	۲	۲	۲	۲	۱- دارد	۲- ندارد	۳- اظهار نشده
۱۷	مبارک آباد کله رش	۲	۲	۲	۲	۲	۲	۲	۲	۲	۲	۲	۲	۲	۲	۲	۲	۱- دارد	۲- ندارد	۳- اظهار نشده
۱۸	مجید آباد	۰	۰	۰	۰	۰	۰	۰	۰	۰	۰	۰	۰	۰	۰	۰	۰	۱- دارد	۲- ندارد	۳- اظهار نشده
۱۹	هندي بلاغ	۰	۰	۰	۰	۰	۰	۰	۰	۰	۰	۰	۰	۰	۰	۰	۰	۱- دارد	۲- ندارد	۳- اظهار نشده

ارقام درج شده در سطر سرجمع ها (دهستان و بخش و شهرستان) جمع تعداد کد 1 مربوط به آن ستون می باشد

کتابخانه

ردیف	نام آبادی	بازرگانی و خدمات														مخابرات و ارتباطات			
		نانوایی دارد؟	گوشت فروشی دارد؟	قهوهمخانه دارد؟	باتک دارد؟	تعمیرگاه ماشین‌آلات کشاورزی دارد؟	تعمیرگاه ماشین‌آلات غیر	جایگاه سوخت دارد؟	صندوق پست دارد؟	دفتر پست دارد؟	دفتر مخابرات دارد؟	دفتر فناوری اطلاعات و ارتباطات دارد؟	دسترسی به عمومی به اینترنت دارد؟	دسترسی به روزنامه و مجله دارد؟	دسترسی به وسیله نقلیه عمومی دارد؟	دسترسی به ایستگاه راه‌آهن دارد؟			
۳	رامل	۲	۲	۲	۲	۲	۲	۲	۲	۲	۲	۲	۲	۲	۲				
۴	گزگزاره سفلی	۲	۲	۲	۲	۲	۲	۲	۲	۲	۲	۲	۲	۲	۲				
۵	گزگزاره علیا	۲	۲	۲	۲	۲	۲	۲	۲	۲	۲	۲	۲	۲	۲				
۶	میانگوران	۰	۰	۰	۰	۰	۰	۰	۰	۰	۰	۰	۰	۰	۰				
۷	بهمن آباد	۲	۲	۲	۲	۲	۲	۲	۲	۲	۲	۲	۲	۲	۲				
۸	نازه آباد	۱	۲	۲	۲	۲	۲	۲	۲	۲	۲	۲	۲	۲	۲				
۹	جوانمرد آباد	۱	۲	۲	۲	۲	۲	۲	۲	۲	۲	۲	۲	۲	۲				
۱۰	چراغ آباد	۱	۲	۲	۲	۲	۲	۲	۲	۲	۲	۲	۲	۲	۲				
۱۱	زاغه	۲	۲	۲	۲	۲	۲	۲	۲	۲	۲	۲	۲	۲	۲				
۱۲	سراب دوکل	۲	۲	۲	۲	۲	۲	۲	۲	۲	۲	۲	۲	۲	۲				
۱۳	سرنجیانه	۱	۱	۲	۲	۲	۲	۲	۲	۲	۲	۲	۲	۲	۲				
۱۴	سرواله	۲	۲	۲	۲	۲	۲	۲	۲	۲	۲	۲	۲	۲	۲				
۱۵	سورال	۲	۲	۲	۲	۲	۲	۲	۲	۲	۲	۲	۲	۲	۲				
۱۶	سپس	۱	۱	۲	۲	۲	۲	۲	۲	۲	۲	۲	۲	۲	۲				
۱۷	مبارک آباد کله رش	۱	۲	۲	۲	۲	۲	۲	۲	۲	۲	۲	۲	۲	۲				
۱۸	مجید آباد	۰	۰	۰	۰	۰	۰	۰	۰	۰	۰	۰	۰	۰	۰				
۱۹	هندی بلاغ	۰	۰	۰	۰	۰	۰	۰	۰	۰	۰	۰	۰	۰	۰				

ارقام درج شده در سطرجمع ها (دهستان و بخش و شهرستان) جمع تعداد کد 1 مربوط به آن ستون می باشد

کتابخانه